

۹۱۵۷۸۰۰۳۳
۲۴۰۵۱۴۴
۱۳۹۸
۱۳۹۸
۱۳۹۸

بسمه تعالی

پیشگفتار

سرشماری عمومی نفوس و مسکن در ایران به موجب قانون، هر ۱۰ سال یکبار توسط مرکز آمار ایران انجام می‌شود. تاکنون چهار سرشماری عمومی نفوس و مسکن در سالهای ۱۳۳۵، ۱۳۴۵، ۱۳۵۵ و ۱۳۶۵ به مرحله اجرا درآمده است. نخستین سرشماری، توسط اداره کل آمار عمومی، و سرشماریهای بعدی، توسط مرکز آمار ایران انجام گرفته است. سرشماری سال ۱۳۶۵، اولین سرشماری در نظام جمهوری اسلامی ایران است که علی‌رغم جنگ تحمیلی، محاصره اقتصادی و مضیقه‌های ناشی از هر یک، به حول و قوه الهی مطابق برنامه پیش‌بینی شده به نحو مطلوب به انجام رسید. سرشماری عمومی نفوس و مسکن، مناسبترین ابزار برنامه‌ریزیهای توسعه اجتماعی، اقتصادی و فرهنگی در کشور است که با ارائه آمار و اطلاعات درست، رهنمودهای لازم برای رسیدن به اهداف برنامه‌ریزیهای کوتاه‌مدت، میان‌مدت و بلندمدت را در اختیار سیاست‌گذاران، مسئولان و برنامه‌ریزان کشور قرار می‌دهد.

وسعت و عظمت کار سرشماری، مرکز آمار ایران را بر آن داشت که از نیمه دوم سال ۱۳۶۱ با برنامه‌ریزیهای دقیق، فعالیت مستمر و پیگیری را برای تهیه مقدمات سرشماری عمومی نفوس و مسکن آغاز کند. اولین قدم در این زمینه، شناخت نیازهای اساسی دستگاههای مسئول کشور بود که بر آن اساس، طرح مقدماتی سرشماری تهیه شد و به طور آزمایشی در مناطق شهری و روستایی سه شهرستان آستانه شرفیه از استان گیلان، سراوان از استان سیستان و بلوچستان و شادگان از استان خوزستان و نیز در چند حوزه نمونه در هر یک از استانهای دیگر به مرحله اجرا درآمد. با استفاده از نتایج حاصل از آزمایش سرشماری، پرسشنامه‌ها، فرمها و دستورالعملهای فنی و اجرایی مورد تجدید نظر قرار گرفت و بر آن اساس، طرح نهایی سرشماری تهیه و آماده اجرا شد. عملیات اجرایی سرشماری به طور همزمان در تمام نقاط کشور از تاریخ ۱۶ تا ۳۰ مهرماه سال ۱۳۶۵ انجام شد. در این مرحله، سازمان برنامه و بودجه استانها، مراکز تربیت معلم و سایر سازمانها و موسسات دولتی و همچنین نهادهای انقلاب اسلامی، همکاریهای ارزنده‌ای با مرکز آمار ایران داشتند و مردم فداکار ایران نیز با همیاری و مساعدت خود، امکان اجرای موفقیت آمیز سرشماری را فراهم آوردند.

پرسشنامه‌هایی که در جریان اجرای سرشماری تکمیل شده است، حجم عظیمی از اطلاعات آماری را در بر دارد که در جداول متعدد، برای هر یک از سطوح جغرافیایی، قابل استخراج و ارائه است. برخی از این اطلاعات در قالب نشریات نتایج سرشماری ارائه می‌شود و سایر اطلاعات در صورت نیاز و برحسب مورد، در اختیار استفاده‌کنندگان قرار خواهد گرفت.

پیشگفتار

فرهنگ آبادیهای شهرستان ، یکی از مجموعه نشریات نتایج سرشماری عمومی نفوس و مسکن است که در ۱۹۵ جلد برای ۱۹۵ شهرستان (بر اساس تقسیمات کشوری در زمان سرشماری) منتشر می شود . در هر یک از این نشریات ، ۳۹ خصوصیت عمده جمعیتی ، اجتماعی ، اقتصادی و فرهنگی برای هر یک از آبادیهای دارای سکنه و نیز جدولی در مورد آبادیهای خالی از سکنه شهرستان به تفکیک بخش و دهستان ارائه شده است . همچنین این نشریات شامل نقشه کشور (که نشان دهنده موقعیت شهرستان در داخل استان است) ، نقشه شهرستان (به تفکیک بخش و دهستان ، و موقعیت مراکز بخش ، نقاط شهری و آبادیهای دارای ۲۰۰۰ نفر جمعیت و بیشتر) و نقشه های مربوط به بخش یا بخشهای شهرستان (به تفکیک دهستان و آبادیهای دارای ۲۰ خانوار و بیشتر) است . لازم به یادآوری است ، نقشه شهرستانها که موقعیت کلیه آبادیها (دارای سکنه و خالی از سکنه) روی آن مشخص شده ، در مرکز آمار ایران موجود و قابل ارائه به استفاده کنندگان است . امید است این مجموعه از نشریات نتایج سرشماری بتواند اطلاعات لازم برای شناخت اوضاع اجتماعی و اقتصادی آبادیهای کشور را در اختیار تصمیم گیران ، برنامه ریزان و پژوهشگران قرار دهد .

مرکز آمار ایران

فهرست مندرجات فرهنگ آبادیهای شهرستان بوشهر

صفحه

عنوان

یک	تعاریف و مفاهیم مورد استفاده در سرشماری عمومی نفوس و مسکن سال ۱۳۶۵ (ویژه فرهنگ آبادیها)
یک	جمعیت (جامعه مورد سرشماری)
یک	خانوار
دو	اقامتگاه معمولی
دو	شهر (نقطه شهری)
دو	آبادی (نقطه روستایی)
دو	جمعیت ساکن در نقاط شهری
دو	جمعیت ساکن در نقاط روستایی
دو	سن
دو	مهاجران وارد شده
دو	محل تولد
دو	باسواد
سه	کار
سه	وضع فعالیت در ۷ روز گذشته

مفاهیم به کار رفته در این نشریه

چهار	نسبت جنسی
چهار	گروههای عمده سنی
چهار	نسبت باسوادی

ویژگیهای عمده نقاط روستایی شهرستان

۱	جمعیت
۳	خانوار
۳	مهاجرت
۴	سواد
۵	وضع فعالیت
۶	نقشه تقسیمات کشوری جمهوری اسلامی ایران به تفکیک استان : ۱۳۶۵
۷	نقشه شهرستان به تفکیک بخش و دهستان

- ۸..... نقشه روستایی بخش خارک شهرستان بوشهر از استان بوشهر
- ۹..... نقشه روستایی بخش مرکزی شهرستان بوشهر از استان بوشهر

جداول

- ۱۰..... خصوصیات اجتماعی - اقتصادی آبادیهای دارای سکنه شهرستان
- ۱۲..... نوع راه و فعالیت کشاورزی آبادیهای خالی از سکنه شهرستان

پیوستها

فرم ۳ - (پرسشنامه آبادی)

فهرست مجموعه نشریات فرهنگ آبادیهای کشور براساس نتایج سرشماری عمومی نفوس و مسکن سال ۱۳۶۵

Handwritten notes and stamps in the top right corner, including the number 1174 and some illegible text.

تعاریف و مفاهیم مورد استفاده در سرشماری عمومی نفوس و مسکن سال ۱۳۶۵ (ویژه فرهنگ آبادیها)

جمعیت (جامعه مورد سرشماری)

اعضای همه خانوارهای معمولی ساکن و دستجمعی که اقامتگاه معمولی آنان در زمان سرشماری در ایران قرار دارد و نیز اعضای کلیه خانوارهای معمولی غیر ساکن کشور، جامعه مورد سرشماری را تشکیل می‌دهند. اعضای هیئتهای سیاسی و سفارتخانه‌های خارجی در ایران و افراد خانواده آنان جزو جامعه مورد سرشماری محسوب نمی‌شوند، اما ایرانیان عضو هیئتهای سیاسی و سفارتخانه‌های ایران در خارج از کشور و افراد خانواده آنان، جزو جامعه مورد سرشماری به حساب می‌آیند.

خانوار

خانوار از چند نفر تشکیل می‌شود که با هم در یک اقامتگاه زندگی می‌کنند، با یکدیگر همخرج هستند و معمولاً "با هم غذا می‌خورند. فردی که به تنهایی زندگی می‌کند نیز، خانوار تلقی می‌شود.

خانوار معمولی: خانوار با تعریف فوق، اکثر افراد کشور را در بر می‌گیرد و به همین دلیل این‌گونه خانوارها، "خانوار معمولی" نیز نامیده می‌شود.

خانوار معمولی ساکن: خانواری که در اقامتگاه ثابت سکونت دارد، "خانوار معمولی ساکن" نامیده می‌شود.

خانوار معمولی غیر ساکن: خانواری که در زمان سرشماری در اقامتگاه ثابتی سکونت ندارد، "خانوار معمولی غیر ساکن" نامیده می‌شود. این دسته از خانوارها شامل سه گروه زیر است:

۱- خانوارهایی که در زمان سرشماری در کوچ به سر می‌برند و یا در خارج شهرها و آبادیها در زیر چادر زندگی می‌کنند.

۲- خانوارهایی که در محل زندگی ثابتی زندگی نمی‌کنند و به‌طور مداوم محل زندگی خود را تغییر می‌دهند، مانند کولیها.

۳- خانوارهایی که محل زندگی مشخص ندارند و شبها معمولاً "در پارکها، خرابه‌ها، زیرپلها و... بیتوته می‌کنند.

خانوار دستجمعی: مجموعه افرادی که به دلیل داشتن هدف یا ویژگیهای مشترک مانند تحصیل، بیماری روانی و... با هم در یک موسسه‌از

قبیل خوابگاه دانشجویی، آسایشگاه روانی و... زندگی می‌کنند، یک خانوار دستجمعی به حساب می‌آیند. در این سرشماری، افرادی

که در ندامتگاهها، بازداشتگاهها و مراکز مشابه نگهداری می‌شوند و نیز افرادی که در سربازخانه‌ها، پادگانها، پاسگاهها، پایگاهها،

یا اردوگاههای نظامی و انتظامی به‌طور جمعی به سر می‌برند و همچنین دانش‌آموزان و دانشجویان موسسات آموزشی نیروهای نظامی و

انتظامی، به عنوان اعضای خانوار دستجمعی مورد سرشماری قرار نمی‌گیرند. این‌گونه افراد همراه با سایر اعضای خانوار معمولی خود

سرشماری می‌شوند.

اقامتگاه معمولی

اقامتگاه معمولی خانوار، محلی است که خانوار در زمان سرشماری در آنجا زندگی می‌کند، مشروط بر اینکه اقامتگاه دیگری نداشته باشد. اقامتگاه معمولی خانواری که در زمان سرشماری بیش از یک اقامتگاه دارد، محلی است که بیشترین مدت سال را در آنجا به سر می‌برد.

شهر (نقطه شهری)

منظور از شهر، هر یک از نقاطی است که دارای شهرداری باشد.

آبادی (نقطه روستایی)

آبادی به مجموعه یک یا چند مکان و اراضی به هم پیوسته (اعم از کشاورزی و غیرکشاورزی) گفته می‌شود که خارج از محدوده شهرها واقع شده و دارای محدوده ثبتی یا عرفی مستقل باشد. اگر آبادی در زمان سرشماری، محل سکونت خانوار یا خانوارهایی باشد، "دارای سکنه" و در غیر این صورت، "خالی از سکنه" تلقی می‌شود.

جمعیت ساکن در نقاط شهری

منظور از جمعیت ساکن در نقاط شهری در هر یک از محدوده‌های بخش، شهرستان، استان یا کشور، جمعیت کلیه شهرهایی است که در همان محدوده قرار دارد و جمعیت هر شهر عبارت است از مجموع تعداد اعضای همه خانوارهای معمولی ساکن و دستجمعی که اقامتگاه معمولی آنها در زمان سرشماری در آن شهر واقع است.

جمعیت ساکن در نقاط روستایی

منظور از جمعیت ساکن در نقاط روستایی در هر یک از محدوده‌های دهستان، بخش، شهرستان، استان یا کشور، جمعیت کلیه آبادیهایی است که در همان محدوده قرار دارد و جمعیت هر آبادی عبارت است از مجموع تعداد اعضای همه خانوارهای معمولی ساکن و دستجمعی که اقامتگاه معمولی آنها در زمان سرشماری در آن آبادی واقع است.

سن

منظور از سن، تعداد سالهای کاملی است که از زمان تولد فرد گذشته است.

مهاجران وارد شده

در هر شهر یا آبادی، آن دسته از اعضای خانوارهای معمولی ساکن و دستجمعی که متولد آنجا نباشند، مهاجر شناخته می‌شوند.

محل تولد

منظور از محل تولد، آبادی یا شهری است که در زمان تولد فرد، اقامتگاه معمولی مادر او بوده است.

باسواد

کسانی که می‌توانند به فارسی یا هر زبان دیگری متن ساده‌ای را بخوانند و بنویسند، خواه مدرک رسمی داشته یا نداشته باشند، باسواد تلقی می‌شوند. همه محصلان از جمله نوآموزان سال اول ابتدایی و سوادآموزان نهضت سوادآموزی نیز باسواد به حساب می‌آیند.

کار، هر فعالیت فکری یا بدنی است که قانوناً " مجاز باشد و به منظور کسب درآمد (نقدی، غیرنقدی) صورت گیرد .

وضع فعالیت در ۷ روز گذشته

در این سرشماری، وضع فعالیت افراد در ۷ روز پیش از مراجعه مامور سرشماری مورد نظر است. هر یک از افراد از این نظر و با توجه به تعریف کار، در یکی از گروههای زیر قرار می‌گیرند:

شاغل؛ افراد زیر شاغل به حساب می‌آیند:

- کسانی که دارای شغلی هستند، اعم از اینکه در ۷ روز پیش از مراجعه مامور سرشماری کار کرده و یا به عللی از قبیل مرخصی، بیماری، تعطیل موقت محل کار و... کار نکرده‌اند و پس از رفع علت به کار خود ادامه خواهند داد.
- کسانی که شغل مستمر نداشته ولی در ۷ روز پیش از مراجعه مامور سرشماری، حداقل دو روز کار کرده‌اند.
- کسانی که تحت عنوان کارآموز در ۷ روز پیش از مراجعه مامور سرشماری به کار اشتغال داشته‌اند.
- کسانی که دارای شغلی هستند، ولی در ۷ روز پیش از مراجعه مامور سرشماری به اقتضای فصل و ماهیت فصلی کار خود، کار نکرده‌اند (بیکاران فصلی)، مشروط بر آنکه در جستجوی کار دیگری هم نباشند.
- افرادی که به انجام خدمت وظیفه عمومی مشغول هستند.
- کسانی که در حال گذراندن دوره‌های آموزشی در دانشکده‌ها و آموزشگاههای مربوط به نیروهای نظامی و انتظامی هستند.

بیکار (جویای کار)؛ کسانی که شاغل به حساب نمی‌آیند و در ۷ روز پیش از مراجعه مامور سرشماری در جستجوی کار بوده‌اند، بیکار (جویای کار) تلقی می‌شوند.

محصل؛ کسانی که شاغل، بیکار (جویای کار) محسوب نمی‌شوند و در ۷ روز پیش از مراجعه مامور سرشماری در حال تحصیل بوده‌اند، محصل به حساب می‌آیند.

خانه‌دار؛ خانه‌دار به کسانی گفته می‌شود که شاغل، بیکار (جویای کار) و محصل به حساب نمی‌آیند و بنا بر اظهار پاسخگو، در ۷ روز پیش از مراجعه مامور سرشماری به خانه‌داری مشغول بوده‌اند.

دارای درآمد بدون کار؛ کسانی که شاغل، بیکار (جویای کار) محصل و خانه‌دار محسوب نمی‌شوند و درآمدهای مستمری مانند حقوق بازنشستگی، حقوق وظیفه، درآمد املاک و مستغلات، سود سهام و... دارند، دارای درآمد بدون کار محسوب می‌شوند.

سایر؛ کسانی که از نظر وضع فعالیت در ۷ روز پیش از مراجعه مامور سرشماری، در هیچ یک از گروههای بالا قابل طبقه‌بندی نیستند، در گروه سایر قرار می‌گیرند.

مفاهیم به کار رفته در این نشریه

نسبت جنسی

نسبت تعداد مردان به زنان یا زنان به مردان ، نسبت جنسی نامیده می‌شود . معمولاً " در این مورد نسبت تعداد مردان به زنان را محاسبه می‌کنند و به صورت درصد ارائه می‌دهند . یعنی اگر M تعداد مردان و F تعداد زنان در یک منطقه جغرافیایی باشد ، نسبت جنسی در آن منطقه عبارت خواهد بود از :

$$\text{نسبت جنسی} = \frac{M}{F} \times 100$$

گروههای عمده سنی

در مجموعه نشریات نتایج سرشماری عمومی نفوس و مسکن سال ۱۳۶۵ ، علاوه بر سنین منفرد و گروههای سنی منظم (۵ ساله و ۱۰ ساله) ، طبقه‌بندی سنی دیگری نیز برای جمعیت در نظر گرفته شده است که هر طبقه آن ، یک گروه عمده سنی نامیده می‌شود و عبارت است از :

افراد ۱ - ۵ ساله : نوباوگان

افراد ۶ - ۱۰ ساله : کودکان

افراد ۱۱ - ۱۴ ساله : نوجوانان

افراد ۱۵ - ۲۴ ساله : جوانان

افراد ۲۵ - ۶۴ ساله : میانسالان

افراد ۶۵ ساله و بیشتر : بزرگسالان

افرادی که سن آنان معلوم نبوده و یا امکان انتساب آنان به یکی از گروههای سنی وجود نداشته است ، در گروه " سن نامشخص" منظور

شده است .

نسبت باسوادی

این نسبت در هر جامعه از تقسیم تعداد افراد با سواد در یک سن یا گروه سنی معین به جمعیت آن سن یا گروه سنی به دست می‌آید و

معمولاً " به صورت " درصد " بیان می‌شود .

ویژگیهای عمده نقاط روستایی شهرستان بندر بوشهر

بندر بوشهر یکی از شهرستانهای استان بوشهر است که در غرب این استان واقع شده و مرکز آن شهر بوشهر است . این شهرستان دارای ۲ شهر بوشهر و خارک است . همچنین شهرستان بندر بوشهر به ۲ بخش شامل ۶ دهستان تقسیم شده و متشکل از ۳۴ آبادی دارای سکنه و ۲ آبادی خالی از سکنه است .

جمعیت

در سرشماری عمومی نفوس و مسکن مهرماه ۱۳۶۵ ، شهرستان بندر بوشهر دارای ۱۵۷۲۶۳ نفر جمعیت بوده است . از این تعداد ، ۱۲۱۴۸۸ نفر ساکن در نقاط شهری ، ۳۵۷۳۴ نفر ساکن در نقاط روستایی و بقیه غیر ساکن بوده اند .

جدول ۱- تعداد آبادیهای دارای سکنه شهرستان بوشهر ، به تفکیک طبقات عمیتی

بخش	جمع	۱ تا ۲۴ نفر	۲۵ تا ۹۹ نفر	۱۰۰ تا ۲۴۹ نفر	۲۵۰ تا ۹۹۹ نفر	۵۰۰ تا ۹۹۹ نفر	۱۰۰۰ تا ۲۴۹۹ نفر	۲۵۰۰ تا ۴۹۹۹ نفر	۵۰۰۰ نفر و بیشتر
شهرستان بوشهر	۲۴	۵	۲	۴	۶	۲	۷	۰	۲
مرکزی	۲۴	۵	۲	۴	۶	۲	۷	۰	۲

از جمعیت نقاط روستایی این شهرستان ، ۱۸۱۵۱ نفر را مردان و ۱۷۵۸۳ نفر را زنان تشکیل می‌دهند . نسبت جنسی در ایسن جمعیت نشان می‌دهد که در مقابل هر ۱۰۰ نفر زن ، ۱۰۳ نفر مرد وجود دارد . این نسبت در بین اطفال کمتر از یکساله ۱۰۰ و در بین افراد ۶۵ ساله و بیشتر ۹۸ است . پایینترین نسبت جنسی به گروه سنی جوانان (۱۵ - ۲۴ ساله) و بالاترین نسبت ، به گروه سنی نوباوگان (۱ - ۵ ساله) تعلق دارد .

(۱) در جداول این شهرستان بخش خارک و ۳ دهستان مربوط به آن شامل ، خارک ، خارکو و فارسی ، بعلت اینکه فاقد آبادی بوده اند ، درج نشده است .

جدول ۲- جمعیت نقاط روستایی شهرستان برجس بخش دگردهای عمده نسی، به تفکیک جنس

نسبت جنسی	زن	مرد	مردوزن		گروههای عمده نسی
			درصد	تعداد	
۱۰۳	۱۷۵۸۳	۱۸۱۵۱	۱۰۰/۰۰	۲۵۷۳۴	شهرستان یوشهر
۱۰۰	۸۷۷	۸۷۶	۴/۹۱	۱۷۵۳	اطفال / کمتر از یکساله /
۱۱۰	۲۳۸۸	۲۷۱۷	۱۹/۸۸	۷۱۰۵	نویسوان / ۱-۵ ساله /
۱۰۴	۲۷۳۲	۲۸۴۰	۱۵/۵۹	۵۵۷۲	کودکان / ۶-۱۰ ساله /
۱۰۰	۱۵۱۸	۱۵۲۱	۸/۵۰	۳۰۳۹	نوجوانان / ۱۱-۱۴ ساله /
۹۳	۲۳۵۴	۲۱۰۳	۱۸/۰۷	۶۴۵۷	جوانان / ۱۵-۲۴ ساله /
۱۰۷	۵۲۵۹	۵۶۳۸	۳۰/۴۹	۱۰۸۹۷	میانسالان / ۲۵-۶۴ ساله /
۹۸	۴۴۵	۴۳۷	۲/۴۷	۸۸۲	بزرگسالان / ۶۵ ساله و بیشتر /
■	۱۰	۱۹	۰/۰۸	۲۹	نامشخص
۱۰۳	۱۷۵۸۳	۱۸۱۵۱	۱۰۰/۰۰	۲۵۷۳۴	بخش مرکزی
۱۰۰	۸۷۷	۸۷۶	۴/۹۱	۱۷۵۳	اطفال / کمتر از یکساله /
۱۱۰	۲۳۸۸	۲۷۱۷	۱۹/۸۸	۷۱۰۵	نویسوان / ۱-۵ ساله /
۱۰۴	۲۷۳۲	۲۸۴۰	۱۵/۵۹	۵۵۷۲	کودکان / ۶-۱۰ ساله /
۱۰۰	۱۵۱۸	۱۵۲۱	۸/۵۰	۳۰۳۹	نوجوانان / ۱۱-۱۴ ساله /
۹۳	۲۳۵۴	۲۱۰۳	۱۸/۰۷	۶۴۵۷	جوانان / ۱۵-۲۴ ساله /
۱۰۷	۵۲۵۹	۵۶۳۸	۳۰/۴۹	۱۰۸۹۷	میانسالان / ۲۵-۶۴ ساله /
۹۸	۴۴۵	۴۳۷	۲/۴۷	۸۸۲	بزرگسالان / ۶۵ ساله و بیشتر /
■	۱۰	۱۹	۰/۰۸	۲۹	نامشخص

■ محاسبه مفهوم ندارد.

خانوار

در سرشماری مهرماه ۱۳۶۵، شهرستان بندر بوشهر دارای ۳۰۸۱۷ خانوار بوده است. از این تعداد، ۲۴۳۳۳ خانوار ساکن در نقاط شهری، ۶۴۷۶ خانوار ساکن در نقاط روستایی و بقیه غیر ساکن بودماند.

جدول ۳- تعداد آبادیهای دارای سکنه شهرستان بر حسب بخش، به تفکیک گروه بندی تعداد خانوار

بخش	جمع	۱ تا ۳ خانوار	۴ تا ۶ خانوار	۷ تا ۹ خانوار	۱۰ تا ۱۹ خانوار	۲۰ تا ۴۹ خانوار	۵۰ تا ۹۹ خانوار	۱۰۰ تا ۱۹۹ خانوار	۲۰۰ تا ۴۹۹ خانوار	۵۰۰ تا ۹۹۹ خانوار	۱۰۰۰ خانوار و بیشتر
شهرستان بوشهر	۳۴	۵	۲	۳	۶	۴	۷	۵	۰	۲	
مرکزی	۳۴	۵	۲	۳	۶	۴	۷	۵	۰	۲	

متوسط تعداد افراد در خانوارهای معمولی ساکن نقاط روستایی این شهرستان، ۵/۵ نفر است. بیشترین تعداد خانوار، مربوط به خانوارهای ۴ نفره و کمترین آن مربوط به خانوارهای ۱ نفره است.

جدول ۴- خانوارهای معمولی ساکن نقاط روستایی شهرستان بر حسب بخش، به تفکیک تعداد افراد در خانوار

بخش	جمع	۱ نفر	۲ نفر	۳ نفر	۴ نفر	۵ نفر	۶ نفر	۷ نفر	۸ نفر	۹ نفر	۱۰ نفر و بیشتر
شهرستان بوشهر	۶۴۷۵	۱۶۲	۵۷۹	۷۸۷	۱۰۳۶	۹۴۸	۸۵۷	۷۰۸	۵۶۰	۳۷۷	۴۶۰
بخش مرکزی	۶۴۷۵	۱۶۲	۵۷۹	۷۸۷	۱۰۳۶	۹۴۸	۸۵۷	۷۰۸	۵۶۰	۳۷۷	۴۶۰

مهاجرت

در سرشماری عمومی نفوس و مسکن مهرماه ۱۳۶۵، ۵۶/۴ درصد از جمعیت نقاط روستایی شهرستان بندر بوشهر در همان آبادی که در زمان سرشماری اقامت داشتند متولد شدهاند. مقایسه محل تولد افراد با محلی که در زمان سرشماری در آنجا اقامت داشتند نشان می دهد که ۲۰/۶ درصد جمعیت نقاط روستایی این شهرستان از آبادی به آبادی و ۲۲/۳ درصد از شهر به آبادی، در طول زندگی شان مهاجرت کردهاند.

(۱) شامل ۱ خانوار دستجمعی و ۶۴۷۵ خانوار معمولی ساکن است.

جدول ۵- جمعیت نقاط روستایی شهرستان بر حسب گروه‌های عمده‌نشینی، تفکیک محل تولد

اظهار شده	ستون در جای دیگر			جمع	گروه‌های عمده‌نشینی	
	خارج کشور	شهر	آبادی			
۱۲۸	۱۰۱	۷۹۷۲	۷۲۶۷	۲۰۱۶۶	۲۵۷۳۴	شهرستان بوشهر
۸	۱	۲۷	۱۹	۱۶۹۸	۱۷۵۲	اطفال / کمتر از یکساله /
۳۹	۲	۴۲۵	۲۹۲	۶۳۴۷	۷۱۰۵	نوجوانان / ۱-۵ ساله /
۱۷	۱۲	۱۳۰۶	۱۲۱۶	۲۹۲۱	۵۵۷۲	کودکان / ۶-۱۰ ساله /
۹	۱۲	۷۱۰	۸۰۵	۱۵۰۳	۳۰۳۹	نوجوانان / ۱۱-۱۴ ساله /
۱۷	۲۳	۱۹۴۰	۱۷۱۸	۲۷۵۹	۶۴۵۷	جوانان / ۱۵-۲۴ ساله /
۲۵	۴۹	۳۲۹۵	۲۹۶۲	۴۴۵۶	۱۰۸۹۷	میانسالان / ۲۵-۶۴ ساله /
۳	۱	۱۶۶	۲۴۵	۴۶۷	۸۸۲	بزرگسالان / ۶۵ ساله و بیشتر /
۰	۱	۳	۱۰	۱۵	۲۹	نامشخص

سواد

در سرشماری مهرماه ۱۳۶۵ شهرستان بندر بوشهر، از ۲۶۸۷۶ نفر جمعیت ۶ ساله و بیشتر نقاط روستایی این شهرستان، ۶۲/۶ درصد باسواد بوده‌اند. نسبت باسوادی در این جمعیت برای مردان، ۷۲/۰ درصد و برای زنان، ۵۳/۰ درصد بوده است. این نسبت برای افراد لازم‌التعلیم (۶-۱۴ ساله)، ۸۷/۴ درصد و برای افراد ۱۵ ساله و بیشتر، ۵۰/۹ درصد بوده است.

جدول ۶- درصد باسوادان بی‌سوادان در جمعیت ۶ ساله و بیشتر نقاط روستایی شهرستان بر حسب جنس و گروه‌های عمده‌نشینی، تفکیک جنس

اظهار شده	بی‌سواد		باسواد		جمع	گروه‌های عمده‌نشینی
	زن	مرد	زن	مرد		
۰/۴۸	۴۶/۴۳	۲۷/۶۰	۵۲/۹۸	۷۲/۰۲	۱۰۰/۰۰	شهرستان بوشهر
۰/۹۰	۱۳/۶۲	۹/۵۱	۸۵/۲۵	۸۹/۸۲	۱۰۰/۰۰	کودکان / ۶-۱۰ ساله /
۰/۱۶	۱۷/۹۲	۷/۴۳	۸۱/۸۲	۹۲/۵۰	۱۰۰/۰۰	نوجوانان / ۱۱-۱۴ ساله /
۰/۲۹	۳۷/۸۷	۱۶/۳۷	۶۱/۷۵	۸۳/۴۴	۱۰۰/۰۰	جوانان / ۱۵-۲۴ ساله /
۰/۳۹	۷۳/۰۷	۴۴/۳۴	۲۶/۵۳	۵۵/۲۹	۱۰۰/۰۰	میانسالان / ۲۵-۶۴ ساله /
۱/۴۷	۹۵/۲۸	۷۹/۶۳	۲/۹۲	۱۹/۲۲	۱۰۰/۰۰	بزرگسالان / ۶۵ ساله و بیشتر /
۰/۴۸	۴۶/۴۳	۲۷/۶۰	۵۲/۹۸	۷۲/۰۲	۱۰۰/۰۰	بخش مرکزی
۰/۹۰	۱۳/۶۲	۹/۵۱	۸۵/۲۵	۸۹/۸۲	۱۰۰/۰۰	کودکان / ۶-۱۰ ساله /
۰/۱۶	۱۷/۹۲	۷/۴۳	۸۱/۸۲	۹۲/۵۰	۱۰۰/۰۰	نوجوانان / ۱۱-۱۴ ساله /
۰/۲۹	۳۷/۸۷	۱۶/۳۷	۶۱/۷۵	۸۳/۴۴	۱۰۰/۰۰	جوانان / ۱۵-۲۴ ساله /
۰/۳۹	۷۳/۰۷	۴۴/۳۴	۲۶/۵۳	۵۵/۲۹	۱۰۰/۰۰	میانسالان / ۲۵-۶۴ ساله /
۱/۴۷	۹۵/۲۸	۷۹/۶۳	۲/۹۲	۱۹/۲۲	۱۰۰/۰۰	بزرگسالان / ۶۵ ساله و بیشتر /

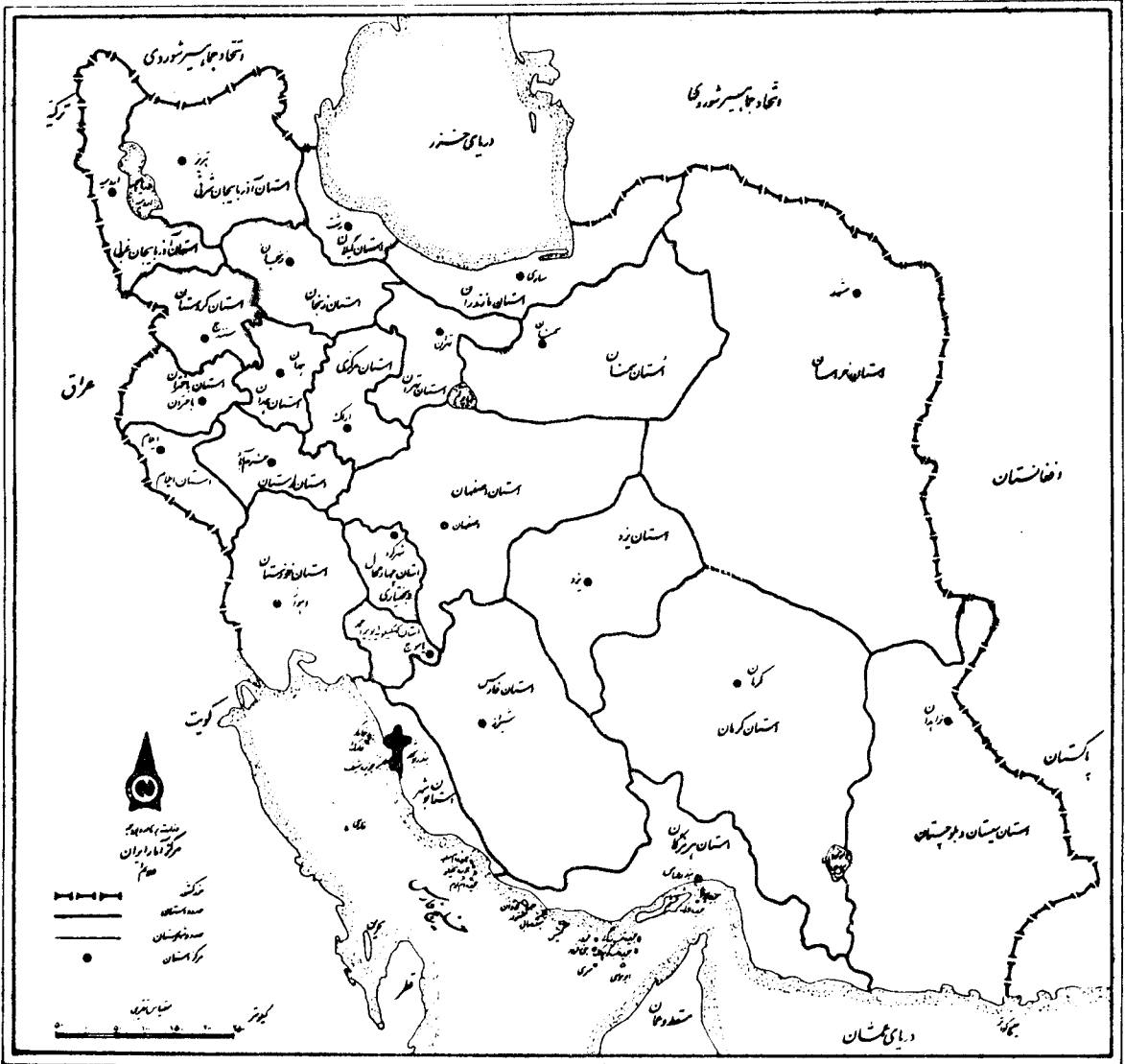
وضع فعالیت

در سرشماری مهرماه ۱۳۶۵ ، ۳۴/۹ درصد جمعیت ۱۰ ساله و بیشتر نقاط روستایی شهرستان بندر بوشهر را افراد شاغل و بیکار (جویای کار) تشکیل می دادند . نسبت افراد شاغل به جمعیت ۱۰ ساله و بیشتر در نقاط روستایی این شهرستان ، ۲۹/۵ درصد بوده است . این نسبت برای مردان ، ۵۵/۲ درصد و برای زنان ، ۲/۴ درصد بوده است .

جدول ۲- جمعیت ۱۰ ساله و بیشتر نقاط روستایی شهرستان بر حسب بخش و وضع فعالیت ، تفکیک جنس


وضع فعالیت	مرد		مرد و زن		وضع فعالیت
	تعداد	درصد	تعداد	درصد	
شهرستان بوشهر	۱۱۰۳۱	۱۰۰/۰۰	۱۱۱۷۰	۱۰۰/۰۰	۲۲۲۰۱
شاغل	۲۵۹	۵۵/۲۲	۶۱۶۸	۲۸/۹۵	۶۴۲۷
بیکار / جویای کار /	۷۴	۱۱/۲۴	۱۲۵۶	۵/۹۹	۱۳۳۰
محصن	۱۶۹۲	۲۲/۲۰	۲۴۸۰	۱۸/۷۹	۴۱۷۲
خانه دار	۸۴۲۱	۰/۷۱	۷۹	۳۸/۲۹	۸۵۰۰
دارای درآمد بدون کار	۷۲	۳/۷۸	۴۲۲	۲/۲۲	۴۹۴
سایر	۴۴۶	۶/۴۲	۷۱۷	۵/۲۴	۱۱۶۳
اظهار نشده	۶۷	۰/۴۳	۴۸	۰/۵۲	۱۱۵
بخش مرکزی	۱۱۰۳۱	۱۰۰/۰۰	۱۱۱۷۰	۱۰۰/۰۰	۲۲۲۰۱
شاغل	۲۵۹	۵۵/۲۲	۶۱۶۸	۲۸/۹۵	۶۴۲۷
بیکار / جویای کار /	۷۴	۱۱/۲۴	۱۲۵۶	۵/۹۹	۱۳۳۰
محصن	۱۶۹۲	۲۲/۲۰	۲۴۸۰	۱۸/۷۹	۴۱۷۲
خانه دار	۸۴۲۱	۰/۷۱	۷۹	۳۸/۲۹	۸۵۰۰
دارای درآمد بدون کار	۷۲	۳/۷۸	۴۲۲	۲/۲۲	۴۹۴
سایر	۴۴۶	۶/۴۲	۷۱۷	۵/۲۴	۱۱۶۳
اظهار نشده	۶۷	۰/۴۳	۴۸	۰/۵۲	۱۱۵

تقسیمات کشوری جمهوری اسلامی ایران به تفکیک استان ۱۳۶۵



نقشه شهرستان بندر بوشهر به تفکیک بخش و دهستان

سرشاری عمومی همراه سال ۱۳۶۵



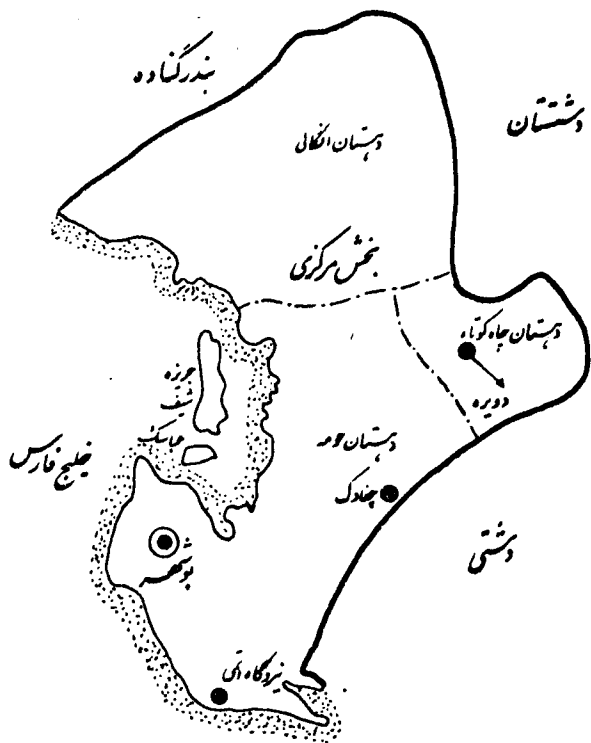
فانک
فدایت بندر بوشهر
مرکز آمار ایران
علامت

- مرز کشور
- حدود شهرستان
- حدود بخش
- حدود دهستان
- مرکز شهرستان
- نقطه شهری
- مرکز بخش (نقطه شهری)
- مرکز بخش (نقطه دهستانی با جمعیت ۱۰۰ نفر بیشتر)
- مرکز بخش (نقطه دهستانی با جمعیت کمتر از ۱۰۰ نفر)
- آبادی دارای ۱۰۰ نفر جمعیت بیشتر و مرکز بخش



کیلومتر
تعیین تقریبی
۵ ۱۰ ۱۵ ۲۰

فاصله جزیره فانک، جزیره خارک، بندر بوشهر و جزیره خارک ۱۰۰ کیلومتری شهر بندر بوشهر است.











نقشه روستای بخش خارک شهرستان بوشر از استان بوشر

خارک
خارک

حلیج فارس


فارسینامه
مرکز آمار ایران
علامه

-  قطب‌نمای
-  آبادی بیست خانوادگی بیشتر
-  جاده آسفالت
-  جاده شوسه
-  جاده خاکی (جیب‌دار)
-  جاده مالرو
-  حدود شهرستان
-  مرز کشور

خارک



مقیاس تقریبی:



خصوصیات اجتماعی - اقتصادی آبادیهای دارای سکنه شهرستان بوشهر

شماره ردیف آبادی	آبادی	کد آبادی	نوع راه آبادی (کد)	تعداد خانوار	کل جمعیت	جمعیت عوارض بیشتر	جمعیت باسواد	جمعیت نامل	فعالیت کشاورزی						
									زراعت	باغداری	دامداری دامپروری	پرورش طیور	پرورش گاو برهیم	پرورش بزبوش	پرورش ماهی
۱	۲	۳	۴	۵	۶	۷	۸	۹	۱۰	۱۱	۱۲	۱۳	۱۴	۱۵	۱۶
	بخش مرکزی			۶۴۷۶	۳۵۷۳۴	۲۶۸۷۶	۱۶۸۲۰	۶۳۰	۲۲	۷	۲۴	۵			
	دهستان انکالی			۱۹۴	۱۰۲۳	۸۲۸	۳۹۹	۱۶۴	۱۵	۴	۱۵	۴			
۱	احشام حسن	۲۳۰۹۹۸	۲	۱۱	۵۹	۵۱	۱۷	۱۰	*	*	*	*			
۲	احشام شالی	۲۳۰۹۹۹	۲	۷	۳۵	۲۲	۱۷	۷	*	*	*	*			
۳	احشام فیضی	۲۳۱۰۰۰	۲	۱۰	۵۳	۴۸	۲۵	۱۱	*	*	*	*			
۴	تل بهی	۲۳۱۰۰۱	۲	۱	۵	۵	۲	۴	*	*	*	*			
۵	حسن نظام	۲۳۱۰۰۲	۲	۵	۲۴	۱۵	۱	۵	*	*	*	*			
۶	حیدری	۲۳۱۰۰۲	۲	۲۷	۱۳۲	۱۰۵	۵۷	۱۵	*	*	*	*			
۷	زر دکی دقلی	۲۳۱۰۰۴	۳	۲	۱۹	۱۴	۹	۳	*	*	*	*			
۸	زر دکی علیا	۲۳۱۰۰۵	۳	۱۷	۳۹	۳۲	۲۲	۱۴	*	*	*	*			
۹	زندان	۲۳۱۰۰۶	۳	۱	۱۲	۱۲	۴	۳	*	*	*	*			
۱۰	سهیلی	۲۳۱۰۰۷	۳	۴	۳۱	۲۳	۱۴	۵	*	*	*	*			
۱۱	کر بلاش مراد	۲۳۱۰۰۸	۲	۱	۶	۳	۱	۱	*	*	*	*			
۱۲	محمد شاه	۲۳۱۰۰۹	۲	۲۲	۱۴۵	۱۲۱	۵۷	۲۶	*	*	*	*			
۱۳	نوکار گزی	۲۳۱۰۱۰	۲	۲۱	۱۲۴	۸۷	۴۵	۲۰	*	*	*	*			
۱۴	نوکار مخی	۲۳۱۰۱۱	۲	۲۰	۱۷۱	۱۳۶	۶۴	۲۴	*	*	*	*			
۱۵	دفت چوش	۲۳۱۰۱۳	۲	۲۵	۱۰۹	۱۰۲	۵۷	۱۶	*	*	*	*			
	دهستان چاه کوشاه			۱۱۵۵	۷۱۲۲	۵۳۹۹	۳۰۱۰	۱۱۲۰	۶	۳	۶				
۱	ابطویل	۲۳۱۰۳۴	۱	۱۸۶	۱۳۰۲	۹۷۵	۵۹۱	۲۳۶	*	*	*	*			
۲	احمدی	۲۳۱۰۳۵	۱	۱۰۵	۶۱۲	۴۵۹	۳۰۷	۱۲۰	*	*	*	*			
۳	تل افکی	۲۳۱۰۳۶	۱	۱۱۲	۶۳۱	۴۸۶	۲۲۸	۱۰۷	*	*	*	*			
۴	چاه کوشاه	۲۳۱۰۳۷	۱	۲۶۸	۱۶۲۱	۱۲۷۰	۷۰۴	۳۲۰	*	*	*	*			
۵	حسینی	۲۳۱۰۳۸	۲	۸۲	۵۱۷	۳۹۸	۲۶۴	۸۵	*	*	*	*			
۶	دویره	۲۳۱۰۳۹	۱	۴۰۰	۲۴۳۹	۱۸۱۱	۹۰۶	۲۵۲	*	*	*	*			
	دهستان حومه			۵۱۲۷	۲۷۵۷۹	۲۰۶۳۹	۱۳۴۱۱	۶۳۶۱	۱	۰	۱۱				
۱	امامزاده عبدالصمیم	۲۳۱۰۶۰	۱	۱۹۲	۱۰۱۵	۳۱۴	۱۸۴	۲۰۵	*	*	*	*			
۲	بندر شاه	۲۳۱۰۶۱	۱	۲۵۶	۱۴۰۵	۱۰۵۶	۶۳۸	۲۷۲	*	*	*	*			
۳	تر میتال	۲۳۱۰۶۲	۱	۲۱	۳۹	۵۴	۴۴	۱۹	*	*	*	*			
۴	تنک محمد جعفری	۲۳۱۰۶۳	۱	۵۰	۱۸۹	۱۵۲	۱۰۱	۴۸	*	*	*	*			
۵	تنک ننگه	۲۳۱۰۶۴	۱	۵۰	۲۵۰	۱۹۶	۱۲۵	۴۸	*	*	*	*			
۶	تنک سقری	۲۳۱۰۶۵	۱	۵۸	۲۹۴	۲۱۶	۱۴۲	۵۰	*	*	*	*			
۷	جزیره شینک	۲۳۱۰۶۶	۵	۳۰۹	۱۹۸۷	۱۴۵۹	۳۸۲	۴۳۲	*	*	*	*			
۸	چغادک	۲۳۱۰۶۸	۱	۱۵۰۲	۸۸۲۲	۶۵۴۴	۳۴۳۹	۱۳۱۱	*	*	*	*			
۹	روانی	۲۳۱۰۶۹	۱	۱۱۵	۶۱۱	۴۹۸	۳۷۳	۱۲۵	*	*	*	*			
۱۰	ریشه	۲۳۱۰۷۰	۱	۱۲۰	۶۱۵	۴۹۵	۳۵۷	۱۲۲	*	*	*	*			
۱۱	سر تل	۲۳۱۰۷۱	۱	۱۶۷	۸۸۹	۷۰۸	۴۷۰	۱۷۷	*	*	*	*			
۱۲	شیرگاه اتمی	۲۳۱۰۷۲	۱	۲۰۰۵	۹۸۶۷	۷۲۷۶	۵۹۵۱	۲۰۴۵	*	*	*	*			
۱۳	هلپله	۲۳۱۰۷۲	۲	۲۸۲	۱۵۳۲	۱۱۴۱	۷۴۳	۲۸۰	*	*	*	*			

کد نوع راه آبادی: ۱، جاده اسفالت، ۲، جاده خاکی، ۳، مارو، ۴، سایر (بازار راه آهن، بازار آبی، ۵، ناهنجار)

تعداد گاو و گوساله	تعداد گوسفند و بز	تیمبرگاه باغین آلات کشاورزی	فروشگاه تعاونی	دستری به پدید آمدن عمومی درباری	تلفین	دستری به روزنامه و مجله درباری	صندوق پست	بیمار و ماهی رودنیایی	دانشگاه کهنین دانشگاه	پزشک	خانه بهداشت	مرکز بهداشتی درمانی	حمام	آموزش باغچه بست بود آموزی	مدرسه راهنمایی	دبستان	برق	آب لوله کشی	پایگاه و خدمات استیج	مرکز خدمات درمانی	دفتر خدمات سلامت	شورای اسلامی رودنیایی	اماکن مذهبی اسلامی زبان	بنای مذهبی اسلامی زبان	شاره و درخت آب آبی	
۴۲	۴۱	۴۰	۳۹	۳۸	۳۷	۳۶	۳۵	۳۴	۳۳	۳۲	۳۱	۳۰	۲۹	۲۸	۲۷	۲۶	۲۵	۲۴	۲۳	۲۲	۲۱	۲۰	۱۹	۱۸	۱۷	
۱۷۶۲	۱۶۴۳۵	۱	۱۱	۱۷	۵	۵	۱۵	۱	۱	۷	۶	۴	۰	۱۰	۹	۲۲	۲۶	۲۱	۱۴	۲	۲	۱۹	۴۴	۱۰		
۲۷۱	۲۱۶۸	۰	۳	۲	۰	۰	۰	۰	۰	۱	۲	۰	۰	۰	۰	۷	۹	۲	۰	۰	۰	۲	۵	۱		
۲	۲۰۰																								۱	
۱۵	۷۰																								۲	
۳۰	۸۰		*																						۲	
۱	۹۸																								۴	
۱۰	۱۰۰																								۵	
۵۰	۲۳۰			*																					۶	
۷	۹۰																								۷	
۲۴	۴۸۰			*																					۸	
۲	۰																								۹	
۷	۱۵																								۱۰	
۲	۲۴																								۱۱	
۶۰	۱۶۰									*	*														۱۲	
۵۰	۳۰۰																								۱۲	
۵۰	۱۰۰۰		*								*														۱۴	
۶۰	۳۲۱		*																					*	۱۵	
۸۲۵	۸۰۰۰	۰	۴	۴	۱	۱	۵	۰	۱	۴	۲	۱	۰	۵	۴	۶	۶	۶	۶	۱	۱	۶	۱۲	۴	۱	
۱۴۰	۲۵۰۰		*	*			*			*	*			*	*	*	*	*	*	*	*	*	*	*	*	۲
۶۰	۴۰۰		*	*	*	*	*	*	*	*	*	*	*	*	*	*	*	*	*	*	*	*	*	*	*	۲
۱۵	۹۰۰		*	*	*	*	*	*	*	*	*	*	*	*	*	*	*	*	*	*	*	*	*	*	*	۳
۴۰۰	۱۴۰۰		*	*	*	*	*	*	*	*	*	*	*	*	*	*	*	*	*	*	*	*	*	*	*	۴
۱۵۰	۵۰۰		*	*	*	*	*	*	*	*	*	*	*	*	*	*	*	*	*	*	*	*	*	*	*	۵
۶۰	۱۳۰۰		*	*	*	*	*	*	*	*	*	*	*	*	*	*	*	*	*	*	*	*	*	*	*	۶
۵۶۶	۵۲۵۷	۱	۴	۱۱	۴	۴	۱۰	۱	۰	۲	۲	۲	۰	۵	۵	۱۰	۱۱	۱۲	۸	۱	۲	۱۰	۲۷	۵	۱	
۱۰	۱۳۰		*	*	*	*	*	*	*	*	*	*	*	*	*	*	*	*	*	*	*	*	*	*	*	۲
۱۰	۴۰۰		*	*	*	*	*	*	*	*	*	*	*	*	*	*	*	*	*	*	*	*	*	*	*	۲
۲	۱۰		*	*	*	*	*	*	*	*	*	*	*	*	*	*	*	*	*	*	*	*	*	*	*	۲
۵	۸۰		*	*	*	*	*	*	*	*	*	*	*	*	*	*	*	*	*	*	*	*	*	*	*	۴
۱۰	۲۰۰		*	*	*	*	*	*	*	*	*	*	*	*	*	*	*	*	*	*	*	*	*	*	*	۵
۵	۱۷۰		*	*	*	*	*	*	*	*	*	*	*	*	*	*	*	*	*	*	*	*	*	*	*	۶
۰	۲۳۵		*	*	*	*	*	*	*	*	*	*	*	*	*	*	*	*	*	*	*	*	*	*	*	۷
۴۵۰	۱۵۶۰	*	*	*	*	*	*	*	*	*	*	*	*	*	*	*	*	*	*	*	*	*	*	*	*	۸
۴	۸۲		*	*	*	*	*	*	*	*	*	*	*	*	*	*	*	*	*	*	*	*	*	*	*	۹
۳۰	۴۴۰		*	*	*	*	*	*	*	*	*	*	*	*	*	*	*	*	*	*	*	*	*	*	*	۱۰
۳۰	۶۰۰		*	*	*	*	*	*	*	*	*	*	*	*	*	*	*	*	*	*	*	*	*	*	*	۱۱
۷	۸۰۰		*	*	*	*	*	*	*	*	*	*	*	*	*	*	*	*	*	*	*	*	*	*	*	۱۲
۳	۵۵۰		*	*	*	*	*	*	*	*	*	*	*	*	*	*	*	*	*	*	*	*	*	*	*	۱۳

نوع راه و فعالیت کشاورزی آبادیهای خالی از سکنه شهرستان بوشهر

شماره ردیف	آبادی	کد آبادی	نوع راه آبادی (کد)	فعالیت کشاورزی						
				زراعت	باغداری	دامداری و دامپروری	پرورش طیور	پرورش گاو شیری	پرورش بز و گوسفند	
۱	۲	۳	۴	۵	۶	۷	۸	۹	۱۰	۱۱
۱	بخش مرکزی دهستان انزلی هپلو	۲۳۱۰۱۲	۲							
۱	دهستان حومه جزیره میناسک	۲۳۱۰۶۷								

کد نوع راه آبادی: جاده اسفالت ۱، جاده شوسه ۲، جاده خاکی ۳، مارود ۴، سایر (ایستگاه راه آهن یا راه آبی) ۵، نامشخص ۶