

۱۳۸۵/۸/۳۰
۲۴/۳/۴۴
۱۳۳۷۵
۱۶۱۰۵
۲۰۲۰

بسمه تعالی

پیشگفتار

سرشماری عمومی نفوس و مسکن در ایران به موجب قانون، هر ۱۰ سال یکبار توسط مرکز آمار ایران انجام می‌شود. تاکنون چهار سرشماری عمومی نفوس و مسکن در سالهای ۱۳۳۵، ۱۳۴۵، ۱۳۵۵ و ۱۳۶۵ به مرحله اجرا درآمده است. نخستین سرشماری، توسط اداره کل آمار عمومی، و سرشماریهای بعدی، توسط مرکز آمار ایران انجام گرفته است. سرشماری سال ۱۳۶۵، اولین سرشماری در نظام جمهوری اسلامی ایران است که علی‌رغم جنگ تحمیلی، محاصره اقتصادی و مزیقه‌های ناشی از هر یک، به حول و قوه الهی مطابق برنامه پیش‌بینی شده به نحو مطلوب به انجام رسید. سرشماری عمومی نفوس و مسکن، مناسبترین ابزار برنامه‌ریزیهای توسعه اجتماعی، اقتصادی و فرهنگی در کشور است که با ارائه آمار و اطلاعات درست، رهنمودهای لازم برای رسیدن به اهداف برنامه‌ریزیهای کوتاه‌مدت، میان‌مدت و بلندمدت را در اختیار سیاست‌گذاران، مسئولان و برنامه‌ریزان کشور قرار می‌دهد.

وسعت و عظمت کار سرشماری، مرکز آمار ایران را بر آن داشت که از نیمه دوم سال ۱۳۶۱ با برنامه‌ریزیهای دقیق، فعالیت مستمر و پیگیری را برای تهیه مقدمات سرشماری عمومی نفوس و مسکن آغاز کند. اولین قدم در این زمینه، شناخت نیازهای اساسی دستگاه‌های مسئول کشور بود که بر آن اساس، طرح مقدماتی سرشماری تهیه شد و به طور آزمایشی در مناطق شهری و روستایی سه شهرستان آستانه اشرفیه از استان گیلان، سراوان از استان سیستان و بلوچستان و شادگان از استان خوزستان و نیز در چند حوزه نمونه در هر یک از استانهای دیگر به مرحله اجرا درآمد. با استفاده از نتایج حاصل از آزمایش سرشماری، پرسشنامه‌ها، فرمها و دستورالعملهای فنی و اجرایی مورد تجدید نظر قرار گرفت و بر آن اساس، طرح نهایی سرشماری تهیه و آماده اجرا شد. عملیات اجرایی سرشماری به طور همزمان در تمام نقاط کشور از تاریخ ۱۶ تا ۳۰ مهرماه سال ۱۳۶۵ انجام شد. در این مرحله، سازمان برنامه و بودجه استانها، مراکز تربیت معلم و سایر سازمانها و موسسات دولتی و همچنین نهادهای انقلاب اسلامی، همکاریهای ارزنده‌ای با مرکز آمار ایران داشتند و مردم فداکار ایران نیز با همیاری و مساعدت خود، امکان اجرای موفقیت آمیز سرشماری را فراهم آوردند.

پرسشنامه‌هایی که در جریان اجرای سرشماری تکمیل شده است، حجم عظیمی از اطلاعات آماری را در بر دارد که در جداول متعدد، برای هر یک از سطوح جغرافیایی، قابل استخراج و ارائه است. برخی از این اطلاعات در قالب نشریات نتایج سرشماری ارائه می‌شود و سایر اطلاعات در صورت نیاز و برحسب مورد، در اختیار استفاده‌کنندگان قرار خواهد گرفت.

۱۳۸۵/۸/۳۰

فرهنگ آبادیهای شهرستان ، یکی از مجموعه نشریات نتایج سرشماری عمومی نفوس و مسکن است که در ۱۹۵ جلد برای ۱۹۵ شهرستان (بر اساس تقسیمات کشوری در زمان سرشماری) منتشر می شود . در هر یک از این نشریات ، ۳۹ خصوصیت عمده جمعیتی ، اجتماعی ، اقتصادی و فرهنگی برای هر یک از آبادیهای دارای سکنه و نیز جدولی در مورد آبادیهای خالی از سکنه شهرستان به تفکیک بخش و دهستان ارائه شده است . همچنین این نشریات شامل نقشه کشور (که نشان دهنده موقعیت شهرستان در داخل استان است) ، نقشه شهرستان (به تفکیک بخش و دهستان ، و موقعیت مراکز بخش ، نقاط شهری و آبادیهای دارای ۲۰۰۰ نفر جمعیت و بیشتر) و نقشه های مربوط به بخش یا بخشهای شهرستان (به تفکیک دهستان و آبادیهای دارای ۲۰ خانوار و بیشتر) است .

لازم به یادآوری است ، نقشه شهرستانها که موقعیت کلیه آبادیها (دارای سکنه و خالی از سکنه) روی آن مشخص شده ، در مرکز آمار ایران موجود و قابل ارائه به استفاده کنندگان است .

امید است این مجموعه از نشریات نتایج سرشماری بتواند اطلاعات لازم برای شناخت اوضاع اجتماعی و اقتصادی آبادیهای کشور را در اختیار تصمیم گیران ، برنامه ریزان و پژوهشگران قرار دهد .

مرکز آمار ایران

فهرست مندرجات فرهنگ آبادیهای شهرستان گچساران

<u>عنوان</u>	<u>صفحه</u>
تعاریف و مفاهیم مورد استفاده در سرشماری عمومی نفوس و مسکن سال ۱۳۶۵ (ویژه فرهنگ آبادیها)	
جمعیت (جامعه مورد سرشماری)	یک
خانوار	یک
اقامتگاه معمولی	دو
شهر (نقطه شهری)	دو
آبادی (نقطه روستایی)	دو
جمعیت ساکن در نقاط شهری	دو
جمعیت ساکن در نقاط روستایی	دو
سن	دو
مهاجران وارد شده	دو
محل تولد	دو
باسواد	دو
کار	سه
وضع فعالیت در ۷ روز گذشته	سه

مفاهیم به کار رفته در این نشریه

نسبت جنسی	چهار
گروههای عمده سنی	چهار
نسبت باسوادی	چهار

ویزگیهای عمده نقاط روستایی شهرستان

جمعیت	۱
خانوار	۳
مهاجرت	۳
سواد	۴
وضع فعالیت	۵
نقشه تقسیمات کشوری جمهوری اسلامی ایران به تفکیک استان : ۱۳۶۵	۷
نقشه شهرستان به تفکیک بخش و دهستان	۸

عنوان

صفحه

۹ نقشه روستایی بخش باشت شهرستان گچساران از استان کهگیلویه و بویراحمد
۱۰ نقشه روستایی بخش مرکزی شهرستان گچساران از استان کهگیلویه و بویراحمد

جداول

۱۲ خصوصیات اجتماعی - اقتصادی آبادیهای دارای سکنه شهرستان
۲۴ نوع راه و فعالیت کشاورزی آبادیهای خالی از سکنه شهرستان

پیوستها

فرم ۳ - (پرسشنامه آبادی)

فهرست مجموعه نشریات فرهنگ آبادیهای کشور براساس نتایج سرشماری عمومی نفوس و مسکن سال ۱۳۶۵

FIA
E.A.M./T
1365
1365
1365
1365

تعاریف و مفاهیم مورد استفاده در سرشماری عمومی نفوس و مسکن سال ۱۳۶۵ (ویژه فرهنگ آبادیها)

جمعیت (جامعه مورد سرشماری)

اعضای همه خانوارهای معمولی ساکن و دستجمعی که اقامتگاه معمولی آنان در زمان سرشماری در ایران قرار دارد و نیز اعضای کلیه خانوارهای معمولی غیر ساکن کشور، جامعه مورد سرشماری را تشکیل می‌دهند. اعضای هیئتهای سیاسی و سفارتخانه‌های خارجی در ایران و افراد خانواده آنان جزو جامعه مورد سرشماری محسوب نمی‌شوند، اما ایرانیان عضو هیئتهای سیاسی و سفارتخانه‌های ایران در خارج از کشور و افراد خانواده آنان، جزو جامعه مورد سرشماری به حساب می‌آیند.

خانوار

خانوار از چند نفر تشکیل می‌شود که با هم در یک اقامتگاه زندگی می‌کنند، با یکدیگر همخرج هستند و معمولاً " با هم غذا می‌خورند. فردی که به تنهایی زندگی می‌کند نیز، خانوار تلقی می‌شود.

خانوار معمولی: خانوار با تعریف فوق، اکثر افراد کشور را در بر می‌گیرد و به همین دلیل این‌گونه خانوارها، " خانوار معمولی " نیز نامیده می‌شود.

خانوار معمولی ساکن: خانواری که در اقامتگاه ثابت سکونت دارد، " خانوار معمولی ساکن " نامیده می‌شود.

خانوار معمولی غیر ساکن: خانواری که در زمان سرشماری در اقامتگاه ثابتی سکونت ندارد، " خانوار معمولی غیر ساکن " نامیده می‌شود.

این دسته از خانوارها شامل سه گروه زیر است:

- ۱- خانوارهایی که در زمان سرشماری در کوچ به سر می‌برند و یا در خارج شهرها و آبادیها در زیر چادر زندگی می‌کنند.
 - ۲- خانوارهایی که در محل زندگی ثابتی زندگی نمی‌کنند و به‌طور مداوم محل زندگی خود را تغییر می‌دهند، مانند کولیها.
 - ۳- خانوارهایی که محل زندگی مشخص ندارند و شبها معمولاً " در پارکها، خرابه‌ها، زیرپلها و ... بیتوته می‌کنند.
- خانوار دستجمعی: مجموعه افرادی که به دلیل داشتن هدف یا ویژگیهای مشترک مانند تحصیل، بیماری روانی و ... با هم در یک موسسه از قبیل خوابگاه دانشجویی، آسایشگاه روانی و ... زندگی می‌کنند، یک خانوار دستجمعی به حساب می‌آیند. در این سرشماری، افرادی که در ندامتگاهها، بازداشتگاهها و مراکز مشابه نگهداری می‌شوند و نیز افرادی که در سربازخانهها، پادگانها، پاسگاهها، پایگاهها، یا اردوگاههای نظامی و انتظامی به‌طور جمعی به سر می‌برند و همچنین دانش‌آموزان و دانشجویان موسسات آموزشی نیروهای نظامی و انتظامی، به عنوان اعضای خانوار دستجمعی مورد سرشماری قرار نمی‌گیرند. این‌گونه افراد همراه با سایر اعضای خانوار معمولی خود سرشماری می‌شوند.

اقامتگاه معمولی

اقامتگاه معمولی خانوار، محلی است که خانوار در زمان سرشماری در آنجا زندگی می‌کند، مشروط بر اینکه اقامتگاه دیگری نداشته باشد. اقامتگاه معمولی خانواری که در زمان سرشماری بیش از یک اقامتگاه دارد، محلی است که بیشترین مدت سال را در آنجا به سر می‌برد.

شهر (نقطه شهری)

منظور از شهر، هر یک از نقاطی است که دارای شهرداری باشد.

آبادی (نقطه روستایی)

آبادی به مجموعه یک یا چند مکان و اراضی به هم پیوسته (اعم از کشاورزی و غیرکشاورزی) گفته می‌شود که خارج از محدوده شهرها واقع شده و دارای محدوده ثابتی یا عرفی مستقل باشد. اگر آبادی در زمان سرشماری، محل سکونت خانوار یا خانوارهایی باشد، " دارای سکنه" و در غیر این صورت، " خالی از سکنه" تلقی می‌شود.

جمعیت ساکن در نقاط شهری

منظور از جمعیت ساکن در نقاط شهری در هر یک از محدوده‌های بخش، شهرستان، استان یا کشور، جمعیت کلیه شهرهایی است که در همان محدوده قرار دارد و جمعیت هر شهر عبارت است از مجموع تعداد اعضای همه خانوارهای معمولی ساکن و دستجمعی که اقامتگاه معمولی آنها در زمان سرشماری در آن شهر واقع است.

جمعیت ساکن در نقاط روستایی

منظور از جمعیت ساکن در نقاط روستایی در هر یک از محدوده‌های دهستان، بخش، شهرستان، استان یا کشور، جمعیت کلیه آبادیهایی است که در همان محدوده قرار دارد و جمعیت هر آبادی عبارت است از مجموع تعداد اعضای همه خانوارهای معمولی ساکن و دستجمعی که اقامتگاه معمولی آنها در زمان سرشماری در آن آبادی واقع است.

سن

منظور از سن، تعداد سالهای کاملی است که از زمان تولد فرد گذشته است.

مهاجران وارد شده

در هر شهر یا آبادی، آن دسته از اعضای خانوارهای معمولی ساکن و دستجمعی که متولد آنجا نباشند، مهاجر شناخته می‌شوند.

محل تولد

منظور از محل تولد، آبادی یا شهری است که در زمان تولد فرد، اقامتگاه معمولی مادر او بوده است.

باسواد

کسانی که می‌توانند به فارسی یا هر زبان دیگری متن ساده‌ای را بخوانند و بنویسند، خواه مدرک رسمی داشته یا نداشته باشند، باسواد تلقی می‌شوند. همه محصلان از جمله نوازان سال اول ابتدایی و سوادآموزان نهضت سوادآموزی نیز باسواد به حساب می‌آیند.

کار، هر فعالیت فکری یا بدنی است که قانوناً " مجاز باشد و به منظور کسب درآمد (نقدی، غیرنقدی) صورت گیرد .

وضع فعالیت در ۷ روز گذشته

- در این سرشماری، وضع فعالیت افراد در ۷ روز پیش از مراجعه مامور سرشماری موردنظر است. هر یک از افراد از این نظر و با توجه به تعریف کار، در یکی از گروههای زیر قرار می‌گیرند:
- شاغل: افراد زیر شاغل به حساب می‌آیند:
- کسانی که دارای شغلی هستند، اعم از اینکه در ۷ روز پیش از مراجعه مامور سرشماری کار کرده و یا به عللی از قبیل مرخصی، بیماری، تعطیل موقت محل کار و... کار نکرده‌اند و پس از رفع علت به کار خود ادامه خواهند داد.
 - کسانی که شغل مستمر نداشته ولی در ۷ روز پیش از مراجعه مامور سرشماری، حداقل دو روز کار کرده‌اند.
 - کسانی که تحت عنوان کارآموز در ۷ روز پیش از مراجعه مامور سرشماری به کار اشتغال داشته‌اند.
 - کسانی که دارای شغلی هستند، ولی در ۷ روز پیش از مراجعه مامور سرشماری به اقتضای فصل و ماهیت فصلی کار خود، کار نکرده‌اند (بیکاران فصلی)، مشروط بر آنکه در جستجوی کار دیگری هم نباشند.
 - افرادی که به انجام خدمت وظیفه عمومی مشغول هستند.
 - کسانی که در حال گذراندن دوره‌های آموزشی در دانشکده‌ها و آموزشگاههای مربوط به نیروهای نظامی و انتظامی هستند.
- بیکار (جویای کار): کسانی که شاغل به حساب نمی‌آیند و در ۷ روز پیش از مراجعه مامور سرشماری در جستجوی کار بوده‌اند، بیکار (جویای کار) تلقی می‌شوند.
- محصل: کسانی که شاغل، بیکار (جویای کار) محسوب نمی‌شوند و در ۷ روز پیش از مراجعه مامور سرشماری در حال تحصیل بوده‌اند، محصل به حساب می‌آیند.
- خانه‌دار: خانه‌دار به کسانی گفته می‌شود که شاغل، بیکار (جویای کار) و محصل به حساب نمی‌آیند و بنا بر اظهار پاسخگو، در ۷ روز پیش از مراجعه مامور سرشماری به خانه‌داری مشغول بوده‌اند.
- دارای درآمد بدون کار: کسانی که شاغل، بیکار (جویای کار) محصل و خانه‌دار محسوب نمی‌شوند و درآمدهای مستمری مانند حقوق بازنشستگی، حقوق وظیفه، درآمد املاک و مستغلات، سود سهام و... دارند، دارای درآمد بدون کار محسوب می‌شوند.
- سایر: کسانی که از نظر وضع فعالیت در ۷ روز پیش از مراجعه مامور سرشماری، در هیچ یک از گروههای بالا قابل طبقه‌بندی نیستند، در گروه سایر قرار می‌گیرند.

مفاهیم به کار رفته در این نشریه

نسبت جنسی

نسبت تعداد مردان به زنان یا زنان به مردان ، نسبت جنسی نامیده می شود . معمولاً " در این مورد نسبت تعداد مردان به زنان را محاسبه می کنند و به صورت درصد ارائه می دهند . یعنی اگر M تعداد مردان و F تعداد زنان در یک منطقه جغرافیایی باشد ، نسبت جنسی در آن منطقه عبارت خواهد بود از :

$$\text{نسبت جنسی} = \frac{M}{F} \times 100$$

گروههای عمده سنی

در مجموعه نشریات نتایج سرشماری عمومی نفوس و مسکن سال ۱۳۶۵ ، علاوه بر سنین منفرد و گروههای سنی منظم (۵ ساله و ۱۰ ساله) ، طبقه بندی سنی دیگری نیز برای جمعیت در نظر گرفته شده است که هر طبقه آن ، یک گروه عمده سنی نامیده می شود و عبارت است از :

افراد ۱ - ۵ ساله : نوباوگان

افراد ۶ - ۱۰ ساله : کودکان

افراد ۱۱ - ۱۴ ساله : نوجوانان

افراد ۱۵ - ۲۴ ساله : جوانان

افراد ۲۵ - ۶۴ ساله : میانسالان

افراد ۶۵ ساله و بیشتر : بزرگسالان

افرادی که سن آنان معلوم نبوده و یا امکان انتساب آنان به یکی از گروههای سنی وجود نداشته است ، در گروه " سن نامشخص" منظور

شده است .

نسبت باسوادی

این نسبت در هر جامعه از تقسیم تعداد افراد با سواد در یک سن یا گروه سنی معین به جمعیت آن سن یا گروه سنی به دست می آید و معمولاً " به صورت " درصد " بیان می شود .

ویژگیهای عمده نقاط روستایی شهرستان گچساران

گچساران یکی از شهرستانهای استان کهگیلویه و بویراحمد است که در جنوب این استان واقع شده و مرکز آن شهر دوگنبدان است. این شهرستان دارای ۱ شهر به نام دوگنبدان (گچساران) است. همچنین شهرستان گچساران به ۲ بخش شامل ۳ دهستان تقسیم شده و متشکل از ۲۳۵ آبادی دارای سکنه و ۵۶ آبادی خالی از سکنه است.

جمعیت

در سرشماری عمومی نفوس و مسکن مهرماه ۱۳۶۵، شهرستان گچساران دارای ۱۰۲۱۶۷ نفر جمعیت بوده است. از این تعداد، ۵۱۱۰۷ نفر ساکن در نقاط شهری، ۴۸۳۸۶ نفر ساکن در نقاط روستایی و بقیه غیرساکن بوده‌اند.

جدول ۱- تعداد آبادیهای دارای سکنه شهرستان بر حسب بخش، به تفکیک طبقات عمیق

بخش	جمع	۱ تا ۲۴ نفر	۲۵ تا ۴۹ نفر	۵۰ تا ۹۹ نفر	۱۰۰ تا ۲۴۹ نفر	۲۵۰ تا ۴۹۹ نفر	۵۰۰ تا ۹۹۹ نفر	۱۰۰۰ تا ۲۴۹۹ نفر	۲۵۰۰ تا ۴۹۹۹ نفر	۵۰۰۰ نفر و بیشتر
شهرستان گچساران	۲۳۵	۲۲	۲۱	۴۵	۶۸	۲۷	۱۸	۲	۱	۰
بیاضند	۱۳۳	۱۳	۲۳	۲۸	۴۱	۲۰	۷	۰	۱	۰
مرکزی	۱۰۲	۲۰	۸	۱۷	۲۷	۱۷	۱۱	۲	۰	۰

از جمعیت نقاط روستایی این شهرستان، ۲۴۶۷۱ نفر را مردان و ۲۳۷۱۵ نفر را زنان تشکیل می‌دهند. نسبت جنسی در این جمعیت نشان می‌دهد که در مقابل هر ۱۰۰ نفر زن، ۱۰۴ نفر مرد وجود دارد. این نسبت در بین اطفال کمتر از یکساله ۱۱۷ و در بین افراد ۶-۵ ساله و بیشتر ۱۰۳ است. پایینترین نسبت جنسی به گروه سنی جوانان (۱۵ - ۲۴ ساله) و بالاترین نسبت، به گروه سنی اطفال (کمتر از یکساله) تعلق دارد.

جدول ۲- جمعیت نقاط روستایی شهرستان بر حسب بخش و گروه‌های عمده‌سنی، تفکیک جنس

نسبت جنسی	زن	مرد	مردوزن		گروه‌های عمده‌سنی
			درصد	تعداد	
۱۰۴	۲۲۷۱۵	۲۴۶۷۱	۱۰۰/۰۰	۴۸۳۸۶	شهرستان کچساران
۱۱۷	۱۰۲۰	۱۱۹۴	۴/۵۸	۲۲۱۴	اطفال / کمتر از یکساله /
۱۰۶	۴۷۵۰	۵۰۲۹	۲۰/۲۱	۹۷۷۹	نوباوگان / ۱-۵ساله /
۱۰۷	۴۸۵۵	۴۱۳۳	۱۶/۵۱	۷۹۸۸	کودکان / ۶-۱۰ساله /
۱۰۸	۲۴۸۱	۲۶۸۰	۱۰/۶۷	۵۱۶۱	نوجوانان / ۱۱-۱۴ساله /
۹۶	۴۴۲۰	۴۲۵۲	۱۷/۹۲	۸۶۷۲	جوانان / ۱۵-۲۴ساله /
۱۰۳	۶۶۰۵	۶۷۷۲	۲۷/۶۵	۱۳۳۷۷	میانسالان / ۲۵-۶۴ساله /
۱۰۳	۵۶۳	۵۸۲	۲/۳۷	۱۱۴۵	بزرگسالان / ۶۵ساله و بیشتر /
*	۲۱	۲۹	۰/۱۰	۵۰	نامشخص *
۱۰۳	۱۲۲۷۲	۱۲۶۲۲	۱۰۰/۰۰	۲۴۸۹۴	بخش باشت
۱۱۹	۵۲۷	۶۳۷	۴/۷۲	۱۱۷۴	اطفال / کمتر از یکساله /
۱۰۷	۲۴۷۸	۲۶۵۸	۲۰/۶۳	۵۱۳۶	نوباوگان / ۱-۵ساله /
۱۰۰	۲۱۲۲	۲۱۲۸	۱۷/۰۷	۴۲۵۰	کودکان / ۶-۱۰ساله /
۱۱۰	۱۲۹۵	۱۴۲۷	۱۰/۹۳	۲۷۲۲	نوجوانان / ۱۱-۱۴ساله /
۹۱	۲۲۸۵	۲۰۸۰	۱۷/۵۳	۴۳۶۵	جوانان / ۱۵-۲۴ساله /
۱۰۴	۲۲۲۲	۲۴۱۶	۲۶/۹۵	۶۷۰۸	میانسالان / ۲۵-۶۴ساله /
۱۰۴	۲۴۹	۲۵۹	۲/۰۴	۵۰۸	بزرگسالان / ۶۵ساله و بیشتر /
*	۱۴	۱۷	۰/۱۲	۳۱	نامشخص *
۱۰۵	۱۱۴۴۲	۱۲۰۴۹	۱۰۰/۰۰	۲۳۴۹۲	بخش مرکزی
۱۱۵	۴۸۳	۵۵۷	۴/۴۳	۱۰۴۰	اطفال / کمتر از یکساله /
۱۰۴	۲۲۷۲	۲۳۷۱	۱۹/۷۶	۴۶۴۳	نوباوگان / ۱-۵ساله /
۱۱۶	۱۷۲۳	۲۰۰۵	۱۵/۹۱	۳۷۲۸	کودکان / ۶-۱۰ساله /
۱۰۶	۱۱۸۶	۱۲۵۳	۱۰/۳۸	۲۴۳۹	نوجوانان / ۱۱-۱۴ساله /
۱۰۲	۲۱۳۵	۲۱۷۲	۱۸/۳۳	۴۳۰۷	جوانان / ۱۵-۲۴ساله /
۱۰۱	۲۳۱۳	۲۳۵۶	۲۸/۳۹	۴۶۶۹	میانسالان / ۲۵-۶۴ساله /
۱۰۳	۴۱۴	۴۲۳	۲/۷۱	۸۳۷	بزرگسالان / ۶۵ساله و بیشتر /
*	۷	۱۲	۰/۰۸	۱۹	نامشخص *

* محاسبه مفهوم ندارد.

خانوار

در سرشماری مهرماه ۱۳۶۵، شهرستان گجساران دارای ۱۷۹۸۴ خانوار بوده است. از این تعداد، ۹۳۶۰ خانوار ساکن در نقاط شهری، ۸۲۸۰ خانوار ساکن در نقاط روستایی و بقیه غیر ساکن بوده‌اند.

جدول ۳- تعداد آبادیهای دارای سکنه شهرستان بر حسب بخش، به تفکیک گروه بندی تعداد خانوار

بخش	جمع	۱ تا ۲ خانوار	۳ تا ۴ خانوار	۵ تا ۶ خانوار	۱۰ تا ۱۹ خانوار	۲۰ تا ۲۹ خانوار	۳۰ تا ۴۹ خانوار	۵۰ تا ۹۹ خانوار	۱۰۰ تا ۱۹۹ خانوار	۲۰۰ تا ۴۹۹ خانوار	۵۰۰ تا ۹۹۹ خانوار	۱۰۰۰ خانوار و بیشتر
شهرستان گجساران	۲۳۵	۲۲	۴۳	۴۳	۲۶	۷۰	۲۳	۱۱	۲	۱	۰	۰
بخش بیاضت	۱۳۳	۱۲	۳۰	۲۶	۲۶	۴۵	۱۵	۴	۰	۱	۰	۰
بخش مرکزی	۱۰۲	۲۰	۱۳	۱۷	۱۷	۲۵	۱۸	۷	۲	۰	۰	۰

متوسط تعداد افراد در خانوارهای معمولی ساکن نقاط روستایی این شهرستان، ۵/۸ نفر است. بیشترین تعداد خانوار، مربوط به خانوارهای ۵ نفره و کمترین آن مربوط به خانوارهای ۱ نفره است.

جدول ۴- خانوارهای معمولی ساکن نقاط روستایی شهرستان بر حسب بخش، به تفکیک تعداد افراد در خانوار

بخش	جمع	۱ نفر	۲ نفر	۳ نفر	۴ نفر	۵ نفر	۶ نفر	۷ نفر	۸ نفر	۹ نفر	۱۰ نفر و بیشتر
شهرستان گجساران	۸۲۷۸	۲۸۰	۷۶۹	۸۰۲	۹۹۹	۱۰۳۸	۱۰۳۷	۱۰۰۷	۹۹۴	۵۹۱	۷۶۱
بخش بیاضت	۴۲۴۷	۱۵۶	۴۰۱	۴۲۶	۵۱۵	۵۰۰	۵۰۴	۵۱۰	۴۹۳	۲۱۳	۴۲۹
بخش مرکزی	۴۰۳۱	۱۲۴	۳۶۸	۳۷۶	۴۸۴	۵۳۸	۵۳۳	۴۹۷	۵۰۱	۲۷۸	۳۳۲

مهاجرت

در سرشماری عمومی نفوس و مسکن مهرماه ۱۳۶۵، ۸۵/۴ درصد از جمعیت نقاط روستایی شهرستان گجساران در همان آبادی که در زمان سرشماری اقامت داشتند متولد شده‌اند. مقایسه محل تولد افراد با محلی که در زمان سرشماری در آنجا اقامت داشتند نشان می‌دهد که ۱۰/۳ درصد جمعیت نقاط روستایی این شهرستان از آبادی به آبادی و ۳/۷ درصد از شهر به آبادی، در طول زندگی‌شان مهاجرت کرده‌اند.

(۱) شامل ۲ خانوار دستجمعی و ۸۲۷۸ خانوار معمولی ساکن است.

جدول ۵- جمعیت نقاط روستایی شهرستان بر حسب گروه‌های عمده‌نشینی، به تفکیک محل تولد

انبارشده	محل تولد در جای دیگر			محل تولد در آبادی محل اقامت	جمع	گروه‌های عمده‌نشینی
	خارج از کشور	شهر	آبادی			
۱۹۰	۸۱	۱۷۸۸	۵۰۰۴	۴۱۳۲۳	۴۸۳۸۶	شهرستان گچساران
۱۷	۲	۲۲	۲۸	۲۱۴۵	۲۲۱۴	اطفال / کمتر از یکساله /
۴۷	۸	۱۷۱	۲۹۹	۹۲۵۴	۹۷۷۹	نوجوانان / ۱-۳ ساله /
۲۵	۱۰	۲۱۶	۴۸۲	۷۲۵۵	۷۹۸۸	کودکان / ۶-۱۰ ساله /
۱۸	۱۱	۱۷۷	۴۴۵	۴۵۱۰	۵۱۶۱	نوجوانان / ۱۱-۱۴ ساله /
۳۹	۱۵	۴۳۶	۱۱۶۱	۷۰۲۱	۸۶۷۲	جوانان / ۱۵-۲۴ ساله /
۳۵	۲۴	۷۱۲	۲۳۷۶	۱۰۰۲۲۰	۱۳۳۷۷	میانسالان / ۲۵-۶۴ ساله /
۹	۱	۵۳	۲۰۱	۸۸۱	۱۱۴۵	بزرگسالان / ۶۵ ساله و بیشتر /
۰	۰	۱	۱۲	۲۷	۵۰	شام‌شخص

سواد

در سرشماری مهرماه ۱۳۶۵ شهرستان گچساران، از ۳۶۳۹۳ نفر جمعیت ۶ ساله و بیشتر نقاط روستایی این شهرستان، ۵۸/۶ درصد باسواد بوده‌اند. نسبت باسوادی در این جمعیت برای مردان، ۶۹/۴ درصد و برای زنان، ۴۷/۴ درصد بوده است. این نسبت برای افراد لازم‌التعلیم (۶-۱۴ ساله)، ۸۹/۰ درصد و برای افراد ۱۵ ساله و بیشتر، ۴۱/۳ درصد بوده است.

جدول ۶- درصد باسوادان بی‌سوادان در جمعیت ۶ ساله و بیشتر نقاط روستایی شهرستان بر حسب بخش‌های گروه‌های عمده‌نشینی به تفکیک جنس

انبارشده	بی‌سواد		باسواد		جمع	گروه‌های عمده‌نشینی
	زن	مرد	زن	مرد		
۰/۴۵	۵۱/۹۶	۳۰/۳۰	۴۷/۴۲	۶۹/۴۱	۱۰۰/۰۰	شهرستان گچساران
۰/۹۰	۱۵/۹۸	۴/۶۵	۸۲/۸۰	۹۴/۷۵	۱۰۰/۰۰	کودکان / ۶-۱۰ ساله /
۰/۴۶	۱۷/۱۳	۴/۲۹	۸۲/۳۱	۹۵/۲۷	۱۰۰/۰۰	نوجوانان / ۱۱-۱۴ ساله /
۰/۲۳	۴۰/۸۸	۱۲/۳۲	۵۸/۸۰	۸۷/۵۴	۱۰۰/۰۰	جوانان / ۱۵-۲۴ ساله /
۰/۲۱	۸۹/۷۷	۶۲/۵۲	۹/۹۰	۲۷/۲۹	۱۰۰/۰۰	میانسالان / ۲۵-۶۴ ساله /
۱/۸۳	۹۵/۵۶	۸۷/۸۰	۲/۱۳	۱۰/۸۲	۱۰۰/۰۰	بزرگسالان / ۶۵ ساله و بیشتر /

جدول ۶- درصد سواد انبساطی سوادان در جمعیت ۱۰ ساله بیشتر نقاط روستایی شهرستان بروجرد بخش دگردهای محدوده نئی تفکیک جنس (دنباله)

انگاز شده	بی سواد		با سواد		جمع	گروه های محدوده نئی
	زن	مرد	زن	مرد		
۰/۵۵	۵۳/۰۲	۳۱/۵۲	۴۶/۲۶	۶۸/۱۰	۱۰۰/۰۰	بخش باشت
۱/۲۲	۱۹/۴۲	۵/۷۸	۷۸/۹۳	۹۳/۴۲	۱۰۰/۰۰	کودکان ۶-۱۰ ساله /
۰/۶۲	۲۰/۶۹	۴/۵۶	۷۸/۵۳	۹۴/۹۵	۱۰۰/۰۰	نوجوانان ۱۱-۱۴ ساله /
۰/۲۵	۴۳/۹۸	۱۳/۵۶	۵۵/۷۱	۸۶/۲۵	۱۰۰/۰۰	جوانان ۱۵-۲۴ ساله /
۰/۲۱	۹۰/۵۸	۶۵/۲۱	۹/۰۸	۳۴/۶۰	۱۰۰/۰۰	میان سالان ۲۵-۶۴ ساله /
۱/۵۷	۹۴/۲۸	۸۹/۱۹	۴/۰۲	۹/۲۷	۱۰۰/۰۰	بزرگسالان ۶۵ ساله و بیشتر /
۰/۳۵	۵۰/۸۴	۲۹/۰۶	۴۸/۶۶	۷۰/۷۴	۱۰۰/۰۰	بخش مرکزی
۰/۵۶	۱۱/۷۷	۳/۴۴	۸۷/۵۴	۹۶/۱۶	۱۰۰/۰۰	کودکان ۶-۱۰ ساله /
۰/۲۵	۱۳/۲۴	۳/۹۹	۸۶/۴۲	۹۵/۸۵	۱۰۰/۰۰	نوجوانان ۱۱-۱۴ ساله /
۰/۲۱	۳۲/۵۶	۱۱/۱۴	۶۲/۱۱	۸۸/۷۷	۱۰۰/۰۰	جوانان ۱۵-۲۴ ساله /
۰/۲۱	۸۸/۹۵	۵۹/۶۸	۱۰/۷۲	۴۰/۲۳	۱۰۰/۰۰	میان سالان ۲۵-۶۴ ساله /
۲/۰۴	۹۶/۵۰	۸۶/۶۹	۰/۶۴	۱۲/۰۷	۱۰۰/۰۰	بزرگسالان ۶۵ ساله و بیشتر /

وضع فعالیت

در سرشماری مهرماه ۱۳۶۵، ۳۱/۴ درصد جمعیت ۱۰ ساله و بیشتر نقاط روستایی شهرستان گچساران را افراد شاغل و بیکار (جویای کار) تشکیل می دادند. نسبت افراد شاغل به جمعیت ۱۰ ساله و بیشتر در نقاط روستایی این شهرستان ۲۵/۰ درصد بود. این نسبت برای مردان ۴۸/۱ درصد و برای زنان ۱/۴ درصد بوده است.

جدول ۷- جمعیت ۱۰ ساله و بیشتر نقاط روستایی شهرستان بروجرد بخش دگردهای محدوده نئی تفکیک جنس

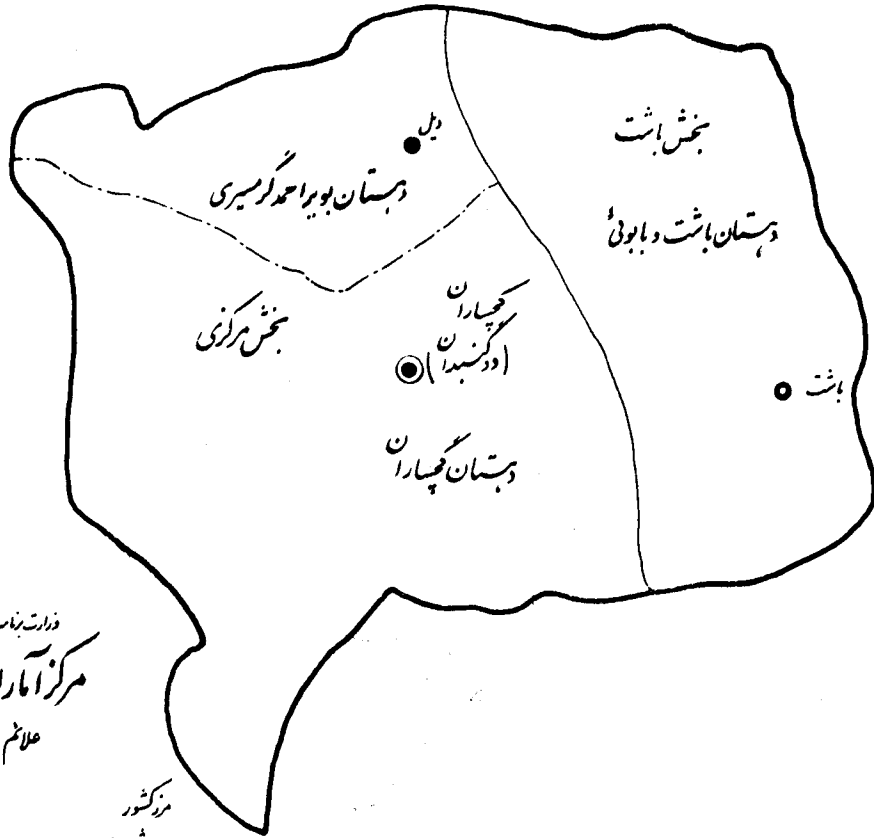
وضع فعالیت	مردوزن		مرد		زن	
	تعداد	درصد	تعداد	درصد	تعداد	درصد
شهرستان گچساران	۲۹۹۱۰	۱۰۰/۰۰	۱۵۰۹۸	۱۰۰/۰۰	۱۴۸۱۲	۱۰۰/۰۰
شاغل	۷۴۶۶	۲۴/۹۶	۷۲۶۳	۴۸/۱۱	۲۰۳	۱/۳۷
بیکار / جویای کار /	۱۹۳۸	۶/۴۸	۱۶۶۳	۱۱/۰۱	۲۷۵	۱/۸۶
محصل	۲۷۷۰	۲۸/۹۸	۴۹۰۳	۳۲/۴۷	۲۸۶۷	۱۹/۳۶
خانه دار	۱۰۳۹۰	۳۴/۷۴	۱۰۹	۰/۷۲	۱۰۲۸۱	۶۹/۴۱
دارای درآمد بدون کار	۳۰۱	۱/۰۱	۱۸۸	۱/۲۵	۱۱۳	۰/۷۶
سایر	۱۸۷۲	۶/۲۶	۹۰۵	۵/۹۹	۹۶۷	۶/۵۳
انگاز نشده	۱۷۳	۰/۵۸	۶۷	۰/۴۴	۱۰۶	۰/۷۲

جدول ۷- جمعیت ۱۰ ساله و بیشتر نقاط روستایی شهرستان بر حسب بخش، وضع فعالیت، بزرگسالی جنس (دنباله)

وضع فعالیت	مردوزن		مرد		زن	
	تعداد	درصد	تعداد	درصد	تعداد	درصد
بخش بیاشت	۱۵۱۴۳	۱۰۰/۰۰	۷۶۲۸	۱۰۰/۰۰	۷۵۱۵	۱۰۰/۰۰
شاغل	۳۸۸۵	۲۵/۶۶	۳۷۶۵	۴۹/۳۶	۱۲۰	۱/۶۰
بیکار/جویای کار/	۶۷۲	۴/۴۴	۴۹۹	۶/۵۴	۱۷۳	۲/۳۲
محصّل	۴۲۹۹	۲۸/۳۹	۲۶۸۶	۳۵/۲۱	۱۶۱۳	۲۱/۴۶
خانه دار	۵۱۱۷	۳۳/۷۹	۷۱	۰/۹۳	۵۰۴۶	۶۷/۱۵
دارای درآمد بدون کار	۱۹۷	۱/۳۰	۱۱۳	۱/۱۴	۸۴	۱/۱۲
سایر	۸۷۱	۵/۷۵	۴۵۳	۵/۹۴	۴۱۸	۵/۵۶
اظهار نشده	۱۰۱	۰/۶۷	۴۱	۰/۵۴	۶۰	۰/۸۰
بخش مرکزی	۱۴۷۶۷	۱۰۰/۰۰	۷۴۷۰	۱۰۰/۰۰	۷۲۹۷	۱۰۰/۰۰
شاغل	۳۵۸۱	۲۴/۲۵	۳۴۹۸	۴۶/۸۳	۸۳	۱/۱۴
بیکار/جویای کار/	۱۲۶۵	۸/۵۷	۱۱۶۴	۱۵/۵۸	۱۰۱	۱/۳۸
محصّل	۱۷۴۱	۱۱/۵۱	۱۲۱۷	۱۶/۶۸	۵۲۴	۷/۱۹
خانه دار	۵۲۷۳	۳۵/۷۱	۳۸	۰/۵۱	۵۲۳۵	۷۱/۷۴
دارای درآمد بدون کار	۱۰۴	۰/۷۰	۷۵	۱/۰۰	۲۹	۰/۴۰
سایر	۱۰۰۱	۶/۷۸	۴۵۲	۶/۰۵	۵۴۹	۷/۵۲
اظهار نشده	۷۲	۰/۴۹	۲۶	۰/۳۵	۴۶	۰/۶۳

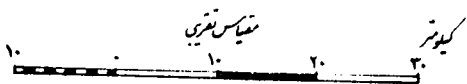
نقشه شهرستان گجاران به تفکیک بخش و دهستان

سرشاری عمومی همراه سال ۱۳۶۵



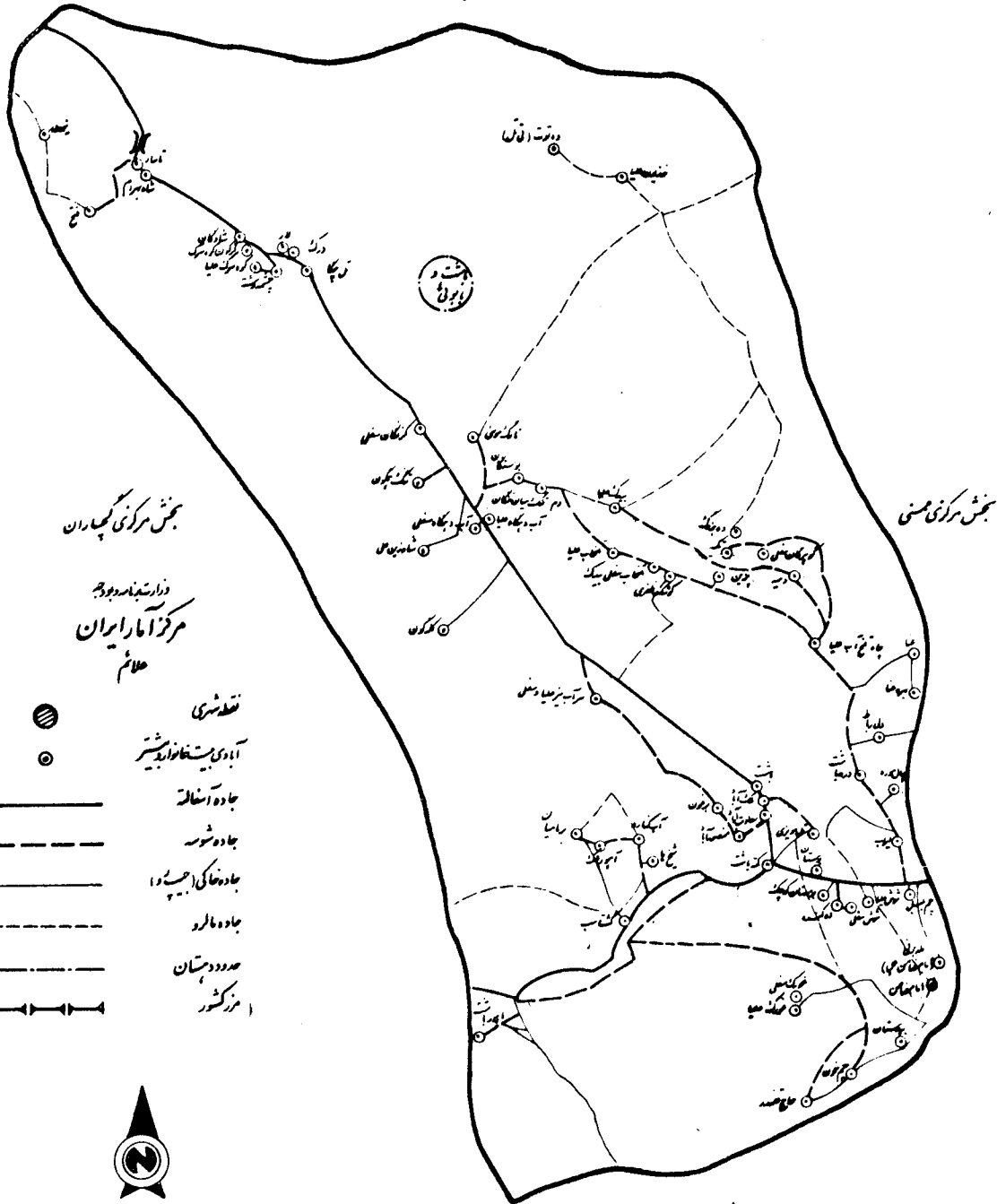
وزارت بهار و رویداد
مرکز آمار ایران
علامه

- — — — — مرز کشور
- — — — — حدود شهرستان
- — — — — حدود بخش
- — — — — حدود دهستان
- مرکز شهرستان
- نقطه شهری
- مرکز بخش (نقطه شهری)
- مرکز بخش (نقطه دهستانی با جمعیت ۱۰۰ نفر و بیشتر)
- مرکز بخش (نقطه دهستانی با جمعیت کمتر از ۱۰۰ نفر)
- آبادی اداری ۱۰۰ نفر جمعیت و بیشتر (مردم بومی)



نقشه روستائی بخش باشت شهرستان گچساران از استان کهگیلویه و بویراحمد
 شورای عمومی هراده سال ۱۳۶۵

بخش چرام




بخش مرکزی گچساران

بخش مرکزی ماسی

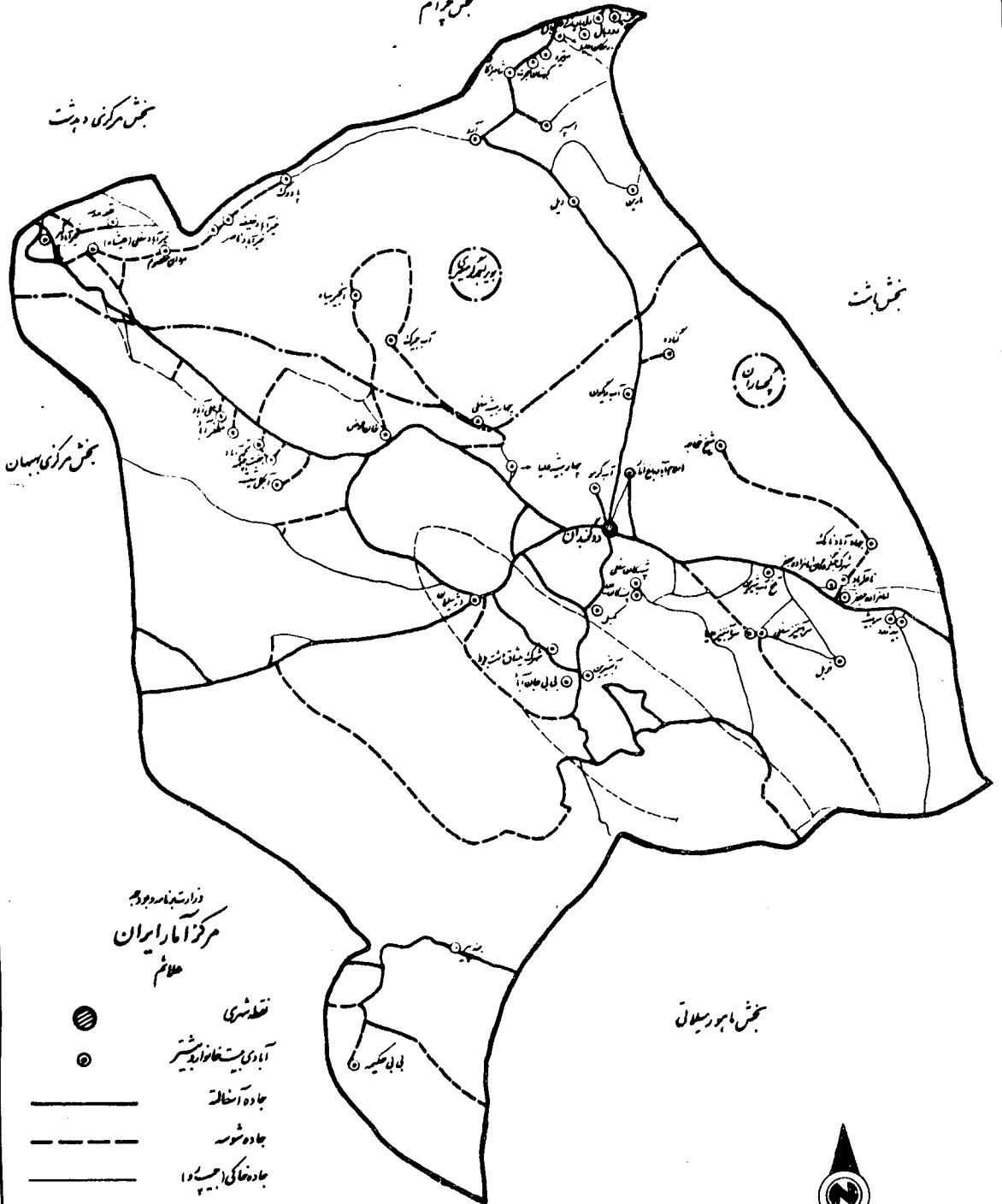
بخش باهره سیلانی

- نقطه شهری
 آبادی بیست خانوادگی بیشتر
 جاده آسفالت
 جاده شوسه
 جاده خاکی (جاده دوا)
 جاده مالرو
 حدود دهستان
 مرکز کشور



نقشه روستائی بخش مرکزی شهرستان گسارگان از استان گیلویه دیویر

سرشاری عمومی همراه سال ۱۳۳۳
بخش جوامع



در استانبول دیویر
مرکز امامان ایران
علامت

- قلع شهری
- آبادی استغنا و آبگیر
- جاده آسفالت
- - - - جاده شوره
- جاده خاکی (جیب دار)
- - - - جاده نالرو
- حدود دهستان
- مرکز کشور



خصوصیات اجتماعی - اقتصادی آبادیهای سکنه شهرستان چچماران

شماره ردیف آبادی	آبادی	کده آبادی	نوع راه آبادی (کده)	تعداد خانوار	کل جمعیت	جمعیت عسالو بیشتر	جمعیت باسواد	جمعیت نامل	فعالیت کشاورزی						
									زراعت	باغداری	دامداری دامپروری	پرورش طیور	پرورش گاو برهیم	پرورش بز و گوسفند	پرورش ماهی
۱	۲	۳	۴	۵	۶	۷	۸	۹	۱۰	۱۱	۱۲	۱۳	۱۴	۱۵	۱۶
	بخش بیاضت			۴۲۴۸	۲۴۸۹۶	۱۸۵۸۴	۱۰۶۳۴	۳۹۰۱							
	دهستان بیاضت و بیابوشی			۴۲۴۸	۲۴۸۹۶	۱۸۵۸۴	۱۰۶۳۴	۳۹۰۱							
۱	ابنکشارو	۲۳۰۱۴۸	۲	۳۸	۲۶۴	۲۰۱	۱۳۱	۴۱	*	*	*	*	*	*	*
۲	ابدهکاه سفلی	۲۳۰۱۴۹	۱	۸۲	۴۱۲	۲۹۶	۱۳۶	۷۴	*	*	*	*	*	*	*
۳	ابدهکاه علیا	۲۳۰۱۵۰	۱	۷۲	۲۷۰	۲۸۹	۱۶۶	۷۰	*	*	*	*	*	*	*
۴	املام آباد غورک	۲۳۰۱۵۱	۲	۵	۲۵	۱۹	۱۴	۲	*	*	*	*	*	*	*
۵	انگفت شاه سفلی	۲۳۰۱۵۲	۴	۱۱	۵۹	۴۴	۲۳	۱۲	*	*	*	*	*	*	*
۶	الاکان	۲۳۰۱۵۴	۲	۱۸	۹۰	۶۸	۳۹	۱۷	*	*	*	*	*	*	*
۷	امام خامن	۲۳۰۱۵۵	۲	۲۵	۱۳۶	۱۰۰	۴۹	۱۳	*	*	*	*	*	*	*
۸	امیر گچی	۲۳۰۱۵۶	۴	۵	۳۵	۲۴	۸	۳	*	*	*	*	*	*	*
۹	انارستان	۲۳۰۱۵۷	۴	۲	۱۸	۱۲	۳	۲	*	*	*	*	*	*	*
۱۰	اهور و ک	۲۳۰۱۵۸	۲	۴۱	۲۵۸	۱۸۷	۱۱۶	۳۶	*	*	*	*	*	*	*
۱۱	بیاضت	۲۳۰۱۵۹	۱	۶۶	۴۲۵۴	۳۱۸۲	۲۲۳۶	۶۰۰	*	*	*	*	*	*	*
۱۲	ببال چکر بیچاب	۲۳۰۱۶۱	۴	۱۶	۱۶	۱۶	۱۰	۱	*	*	*	*	*	*	*
۱۳	بیر افتاب پشتکوه	۲۳۰۱۶۲	۳	۱۸	۱۰۳	۷۷	۴۲	۱۶	*	*	*	*	*	*	*
۱۴	بیر غون	۲۳۰۱۶۴	۲	۴۷	۲۹۹	۲۱۹	۱۱۴	۴۴	*	*	*	*	*	*	*
۱۵	بیر مامیان	۲۳۰۱۶۵	۲	۴۸	۲۵۷	۱۸۲	۹۵	۴۳	*	*	*	*	*	*	*
۱۶	بوستان	۲۳۰۱۶۶	۱	۱۰۸	۵۸۰	۴۱۴	۲۶۵	۹۱	*	*	*	*	*	*	*
۱۷	بوستان کو چک	۲۳۰۱۶۷	۲	۲۲	۱۳۷	۱۱۰	۸۶	۲۸	*	*	*	*	*	*	*
۱۸	بوستان	۲۳۰۱۶۸	۳	۳۷	۱۹۹	۱۳۹	۷۵	۲۶	*	*	*	*	*	*	*
۱۹	بهره عشا	۲۳۰۱۶۹	۲	۱۱۷	۶۲۸	۴۸۶	۲۳۵	۱۲۱	*	*	*	*	*	*	*
۲۰	بیدستان	۲۳۰۱۷۰	۲	۲۱	۱۲۳	۸۸	۴۸	۱۸	*	*	*	*	*	*	*
۲۱	بیدک علیا	۲۳۰۱۷۱	۲	۸۵	۵۲۲	۴۰۰	۲۰۸	۷۲	*	*	*	*	*	*	*
۲۲	بباطاره بیدک	۲۳۰۱۷۲	۴	۴	۲۰	۱۲	۰	۳	*	*	*	*	*	*	*
۲۳	پزین	۲۳۰۱۷۴	۴	۲۲	۱۴۱	۱۱۱	۶۷	۲۳	*	*	*	*	*	*	*
۲۴	پنجه زار ابدهکاه	۲۳۰۱۷۵	۱	۵	۲۷	۱۹	۱	۵	*	*	*	*	*	*	*
۲۵	پیچاب	۲۳۰۱۷۷	۴	۵	۲۸	۱۸	۰	۵	*	*	*	*	*	*	*
۲۶	پیگل ابنا تچیر پیچاب	۲۳۰۱۷۸	۴	۶	۲۶	۱۲	۱	۶	*	*	*	*	*	*	*
۲۷	تاسار	۲۳۰۱۷۹	۲	۲۵	۱۷۰	۱۳۴	۷۳	۳۱	*	*	*	*	*	*	*
۲۸	تکیه	۲۳۰۱۸۰	۲	۶۴	۳۶۶	۲۷۶	۱۲۱	۴۰	*	*	*	*	*	*	*
۲۹	تل چغا	۲۳۰۱۸۱	۱	۵۷	۳۲۶	۲۲۶	۱۱۲	۱۵۱	*	*	*	*	*	*	*
۳۰	تل مویزی	۲۳۰۱۸۲	۲	۲۹	۱۶۲	۱۱۲	۶۰۹	۳۸	*	*	*	*	*	*	*
۳۱	تلخ ابعلیا	۲۳۰۱۸۲	۲	۲۰	۱۸۲	۱۴۱	۶۹	۲۲	*	*	*	*	*	*	*
۳۲	تلخاب سفلی بیدک	۲۳۰۱۸۴	۲	۳۹	۲۴۲	۱۷۷	۱۰۵	۴۱	*	*	*	*	*	*	*
۳۳	تلک ابدهک	۲۳۰۱۸۵	۴	۵	۲۷	۲۰	۱۴	۵	*	*	*	*	*	*	*
۳۴	تلک خن	۲۳۰۱۸۶	۴	۱۲	۸۴	۶۳	۱۵	۱۰	*	*	*	*	*	*	*
۳۵	تلک همگون	۲۳۰۱۸۷	۲	۲۱	۱۲۵	۹۲	۵۱	۱۸	*	*	*	*	*	*	*
۳۶	جهان آباد غورک	۲۳۰۱۹۲	۲	۸	۴۰	۲۶	۱۲	۹	*	*	*	*	*	*	*
۳۷	چاه مور	۲۳۰۱۹۲	۲	۵۰	۳۰۳	۲۲۶	۱۵۰	۴۹	*	*	*	*	*	*	*
۳۸	چاه تلخ اب سفلی	۲۳۰۱۹۴	۲	۱۱	۶۸	۴۹	۲۳	۱۰	*	*	*	*	*	*	*
۳۹	چاه تلخ ابعلیا	۲۳۰۱۹۵	۲	۱۰۰	۵۵۹	۴۱۴	۲۴۲	۳۸	*	*	*	*	*	*	*
۴۰	چشمه دره	۲۳۰۱۹۶	۲	۱۷	۹۵	۷۱	۳۹	۱۹	*	*	*	*	*	*	*
۴۱	چشمه رفته	۲۳۰۱۹۷	۲	۲۰	۹۶	۷۲	۲۲	۱۹	*	*	*	*	*	*	*
۴۲	چشمه بیل	۲۳۰۱۹۸	۱	۴۵	۲۴۳	۱۷۹	۱۱۴	۴۵	*	*	*	*	*	*	*
۴۳	چمخون	۲۳۰۱۹۹	۲	۲۵	۱۳۱	۹۹	۶۷	۲۵	*	*	*	*	*	*	*
۴۴	چوبکتم	۲۳۰۲۰۰	۴	۱۰	۵۶	۴۰	۱۵	۱۱	*	*	*	*	*	*	*
۴۵	چهار راه گشین	۲۳۰۲۰۱	۲	۱۹	۱۱۰	۸۱	۵۱	۲۱	*	*	*	*	*	*	*

کد نوع راه آبادی: جاده اسفند ۱، جاده شوره ۲، جاده خاکی ۳، مارود ۴، سایر (اینگاه راه آهین یار آبادی ۵)، ناشخص ۶

تعداد گاو و گوساله	تعداد گوسفند و بز	تعمیرگاه ماشین آلات کش درزی	فروشگاه تعاونی	دستری به وسیله نقد عمومی در آبادی	تلفن	دستری به روزنامه و مجله در آبادی	صندوق پست	بیمار و دامی روئایی	داپزشک تکتیمون داپزشکی	پزشک	خانه بهداشت	مرکز بهداشتی درمانی	حمام	آموزش تخصصی مواد آموزشی	مدرسه راهنمایی	دبستان	برق	آب لوله کشی	پایگاه تعاونی بست بیج	مرکز خدمات روئایی	دفتر جهاد سازندگی	شورای اسلامی روئایی	امکن مذهبی مسلمانان	سبغ مذهبی مسلمانان	شماره ردیف آبادی	
۴۲	۴۱	۴۰	۳۹	۳۸	۳۷	۳۶	۳۵	۳۴	۳۳	۳۲	۳۱	۳۰	۲۹	۲۸	۲۷	۲۶	۲۵	۲۴	۲۳	۲۲	۲۱	۲۰	۱۹	۱۸	۱۷	
۱۴۵۷۰	۱۷۶۷۹۶	۳	۲۰	۶۷	۱۳	۲	۱۸	۲	۵	۱	۲۲	۷	۶	۴۰	۲۰	۱۰۲	۲۱	۷۷	۱۱	۲	۱	۵۱	۶۶	۷	۱	
۱۴۵۷۰	۱۷۶۷۹۶	۳	۲۰	۶۷	۱۳	۲	۱۸	۲	۵	۱	۲۲	۷	۶	۴۰	۲۰	۱۰۲	۲۱	۷۷	۱۱	۲	۱	۵۱	۶۶	۷	۲	
۲۰۰	۵۵۰۰		*	*	*	*	*	*	*	*	*	*	*	*	*	*	*	*	*	*	*	*	*	*	*	۲
۵۰	۱۰۵۰۰		*	*	*	*	*	*	*	*	*	*	*	*	*	*	*	*	*	*	*	*	*	*	*	۳
۱۵۰	۱۵۰۰۰		*	*	*	*	*	*	*	*	*	*	*	*	*	*	*	*	*	*	*	*	*	*	*	۴
۲	۳۴		*	*	*	*	*	*	*	*	*	*	*	*	*	*	*	*	*	*	*	*	*	*	*	۵
۲۰	۴۵۰		*	*	*	*	*	*	*	*	*	*	*	*	*	*	*	*	*	*	*	*	*	*	*	۶
۶۰	۲۵۰		*	*	*	*	*	*	*	*	*	*	*	*	*	*	*	*	*	*	*	*	*	*	*	۷
۴۰	۱۱۰		*	*	*	*	*	*	*	*	*	*	*	*	*	*	*	*	*	*	*	*	*	*	*	۸
۰	۳۵۰		*	*	*	*	*	*	*	*	*	*	*	*	*	*	*	*	*	*	*	*	*	*	*	۹
۱۰	۳۵۰		*	*	*	*	*	*	*	*	*	*	*	*	*	*	*	*	*	*	*	*	*	*	*	۱۰
۱۵۰	۲۲۶۰		*	*	*	*	*	*	*	*	*	*	*	*	*	*	*	*	*	*	*	*	*	*	*	۱۱
۵۰۰۰	۸۰۰۰۶	*	*	*	*	*	*	*	*	*	*	*	*	*	*	*	*	*	*	*	*	*	*	*	*	۱۲
۰	۱۲۰		*	*	*	*	*	*	*	*	*	*	*	*	*	*	*	*	*	*	*	*	*	*	*	۱۳
۹	۶۵۰		*	*	*	*	*	*	*	*	*	*	*	*	*	*	*	*	*	*	*	*	*	*	*	۱۴
۱۲۰	۶۵۰		*	*	*	*	*	*	*	*	*	*	*	*	*	*	*	*	*	*	*	*	*	*	*	۱۵
۰	۲۸۵۰		*	*	*	*	*	*	*	*	*	*	*	*	*	*	*	*	*	*	*	*	*	*	*	۱۶
۶۰	۶۰۰	*	*	*	*	*	*	*	*	*	*	*	*	*	*	*	*	*	*	*	*	*	*	*	*	۱۷
۴۰	۹۰		*	*	*	*	*	*	*	*	*	*	*	*	*	*	*	*	*	*	*	*	*	*	*	۱۸
۱۰۰	۱۲۵۰		*	*	*	*	*	*	*	*	*	*	*	*	*	*	*	*	*	*	*	*	*	*	*	۱۹
۵۰۰	۸۰۰۰		*	*	*	*	*	*	*	*	*	*	*	*	*	*	*	*	*	*	*	*	*	*	*	۲۰
۳۰	۴۵۰		*	*	*	*	*	*	*	*	*	*	*	*	*	*	*	*	*	*	*	*	*	*	*	۲۱
۵۰	۲۵۰۰	*	*	*	*	*	*	*	*	*	*	*	*	*	*	*	*	*	*	*	*	*	*	*	*	۲۲
۰	۲۵۰		*	*	*	*	*	*	*	*	*	*	*	*	*	*	*	*	*	*	*	*	*	*	*	۲۳
۲۰	۱۰۰۰		*	*	*	*	*	*	*	*	*	*	*	*	*	*	*	*	*	*	*	*	*	*	*	۲۴
۵	۱۸۰		*	*	*	*	*	*	*	*	*	*	*	*	*	*	*	*	*	*	*	*	*	*	*	۲۵
۲۰	۶۵۰		*	*	*	*	*	*	*	*	*	*	*	*	*	*	*	*	*	*	*	*	*	*	*	۲۶
۰	۵۰۰		*	*	*	*	*	*	*	*	*	*	*	*	*	*	*	*	*	*	*	*	*	*	*	۲۷
۹۰	۶۰۰		*	*	*	*	*	*	*	*	*	*	*	*	*	*	*	*	*	*	*	*	*	*	*	۲۸
۱۲۰	۴۶۱۰		*	*	*	*	*	*	*	*	*	*	*	*	*	*	*	*	*	*	*	*	*	*	*	۲۹
۶۰	۲۵۰۰		*	*	*	*	*	*	*	*	*	*	*	*	*	*	*	*	*	*	*	*	*	*	*	۳۰
۴۰	۶۰۰		*	*	*	*	*	*	*	*	*	*	*	*	*	*	*	*	*	*	*	*	*	*	*	۳۱
۱۰۰	۵۵۰۰		*	*	*	*	*	*	*	*	*	*	*	*	*	*	*	*	*	*	*	*	*	*	*	۳۲
۳۰	۱۸۰۰		*	*	*	*	*	*	*	*	*	*	*	*	*	*	*	*	*	*	*	*	*	*	*	۳۳
۷	۸۵۰		*	*	*	*	*	*	*	*	*	*	*	*	*	*	*	*	*	*	*	*	*	*	*	۳۴
۰	۸۵۰		*	*	*	*	*	*	*	*	*	*	*	*	*	*	*	*	*	*	*	*	*	*	*	۳۵
۲۰	۲۰۰		*	*	*	*	*	*	*	*	*	*	*	*	*	*	*	*	*	*	*	*	*	*	*	۳۶
۲	۱۵۰		*	*	*	*	*	*	*	*	*	*	*	*	*	*	*	*	*	*	*	*	*	*	*	۳۷
۲۰۰	۲۲۰۰		*	*	*	*	*	*	*	*	*	*	*	*	*	*	*	*	*	*	*	*	*	*	*	۳۸
۳۵	۴۵۰۰		*	*	*	*	*	*	*	*	*	*	*	*	*	*	*	*	*	*	*	*	*	*	*	۳۹
۳۵۰	۷۲۰۰	*	*	*	*	*	*	*	*	*	*	*	*	*	*	*	*	*	*	*	*	*	*	*	*	۴۰
۴	۳۳۰		*	*	*	*	*	*	*	*	*	*	*	*	*	*	*	*	*	*	*	*	*	*	*	۴۱
۸	۷۰۰		*	*	*	*	*	*	*	*	*	*	*	*	*	*	*	*	*	*	*	*	*	*	*	۴۲
۵۰	۵۰۰		*	*	*	*	*	*	*	*	*	*	*	*	*	*	*	*	*	*	*	*	*	*	*	۴۳
۵۰	۶۰۰		*	*	*	*	*	*	*	*	*	*	*	*	*	*	*	*	*	*	*	*	*	*	*	۴۴
۶	۱۹۵		*	*	*	*	*	*	*	*	*	*	*	*	*	*	*	*	*	*	*	*	*	*	*	۴۵
۲۴	۹۰۰		*	*	*	*	*	*	*	*	*	*	*	*	*	*	*	*	*	*	*	*	*	*	*	۴۵

خصوصیات اجتماعی - اقتصادی آبادیهای دارای سکنه شهرستان نجفستان

شماره ردیف آبادی	آبادی	کد آبادی	نوع راه آبادی (کد)	تعداد خانوار	کل جمعیت	جمعیت عمال و پیشه وران	جمعیت باسواد	جمعیت شامل	فعالیت کشاورزی						
									۱۰	۱۱	۱۲	۱۳	۱۴	۱۵	۱۶
۴۶	چهل متری همگون	۲۳۰۲۰۲	۱	۷	۴۸	۲۶	۱۴	۷	*	*	*	*	*	*	*
۴۷	حاج قلندر	۲۳۰۲۰۳	۲	۲۶	۱۴۱	۱۱۲	۸۵	۲۵	*	*	*	*	*	*	*
۴۸	خدیون علیا	۲۳۰۲۰۴	۴	۲۹	۱۵۹	۱۱۱	۵۲	۲۲	*	*	*	*	*	*	*
۴۹	خوشی خض	۲۳۰۲۰۵	۴	۱۲	۶۱	۴۴	۲۶	۱۰	*	*	*	*	*	*	*
۵۰	دم تنگ سر شا	۲۳۰۲۹۵	۴	۶	۲۲	۱۶	۱	۶	*	*	*	*	*	*	*
۵۱	دم تنگ هیران تنگان	۲۳۰۲۰۶	۲	۲۱	۱۵۵	۱۱۲	۵۸	۲۹	*	*	*	*	*	*	*
۵۲	در کف	۲۳۰۲۰۷	۱	۲۴	۱۴۴	۹۷	۴۸	۲۲	*	*	*	*	*	*	*
۵۳	دره باغچه	۲۳۰۲۰۸	۲	۴۸	۲۴۴	۱۸۲	۱۲۴	۳۶	*	*	*	*	*	*	*
۵۴	دره چاه بیرونک	۲۳۰۲۱۰	۲	۹	۵۰	۲۸	۲۲	۵	*	*	*	*	*	*	*
۵۵	دره دره هفتلی	۲۳۰۲۱۱	۲	۸	۴۶	۲۷	۲۰	۶	*	*	*	*	*	*	*
۵۶	دره دره علیا	۲۳۰۲۱۲	۲	۷	۲۶	۲۹	۲۰	۲	*	*	*	*	*	*	*
۵۷	دشت هور دهنور ک	۲۳۰۲۱۴	۲	۵	۲۴	۱۸	۱۳	۱	*	*	*	*	*	*	*
۵۸	دشتک نیمه دور است	۲۳۰۲۹۳	۴	۷	۳۴	۲۹	۱۰	۹	*	*	*	*	*	*	*
۵۹	دلی رباط	۲۳۰۲۱۵	۲	۳۵	۲۱۲	۱۶۵	۷۵	۳۱	*	*	*	*	*	*	*
۶۰	دلی گنج فتح	۲۳۰۲۱۶	۴	۸	۴۹	۳۴	۱۰	۱۱	*	*	*	*	*	*	*
۶۱	دمیه	۲۳۰۲۱۷	۲	۴۲	۲۵۲	۱۸۵	۱۰۳	۲۹	*	*	*	*	*	*	*
۶۲	ده بیر ایر	۲۳۰۲۲۰	۴	۵	۲۳	۲۲	۶	۸	*	*	*	*	*	*	*
۶۳	ده بزرگ	۲۳۰۲۲۱	۲	۶۴	۳۰۵	۲۵۲	۱۴۸	۲۵	*	*	*	*	*	*	*
۶۴	ده بید	۲۳۰۲۹۷	۴	۲	۲۲	۱۱	۶	۳	*	*	*	*	*	*	*
۶۵	ده توت	۲۳۰۲۲۲	۴	۲۷	۱۴۲	۱۰۵	۶۱	۲۵	*	*	*	*	*	*	*
۶۶	ده جلیل	۲۳۰۲۲۳	۲	۱۲	۸۲	۶۷	۳۶	۱۲	*	*	*	*	*	*	*
۶۷	ده کند	۲۳۰۲۲۴	۱	۲۱	۲۰۶	۱۵۴	۱۰۵	۲۳	*	*	*	*	*	*	*
۶۸	ده کهنه	۲۳۰۲۲۵	۲	۱۱	۸۰	۵۹	۳۳	۹	*	*	*	*	*	*	*
۶۹	راه علی	۲۳۰۲۲۷	۴	۴	۲۱	۱۶	۷	۵	*	*	*	*	*	*	*
۷۰	رودتون	۲۳۰۲۲۸	۴	۱۹	۹۷	۷۶	۲۷	۱۹	*	*	*	*	*	*	*
۷۱	زردهور	۲۳۰۲۹۴	۴	۵	۲۷	۲۱	۴	۵	*	*	*	*	*	*	*
۷۲	زیرکوه	۲۳۰۲۲۹	۴	۹	۴۳	۲۱	۱۵	۷	*	*	*	*	*	*	*
۷۳	ساخته مان درویش غورک	۲۳۰۲۳۰	۲	۴	۲۴	۱۳	۶	۴	*	*	*	*	*	*	*
۷۴	سر آبیز علیا و هفتلی	۲۳۰۲۳۱	۲	۱۳۱	۸۶۲	۶۲۴	۴۲۳	۱۳۴	*	*	*	*	*	*	*
۷۵	سر استانه	۲۳۰۲۳۲	۴	۱۵	۹۰	۷۲	۴۹	۱۴	*	*	*	*	*	*	*
۷۶	سعدت آباد	۲۳۰۲۳۳	۲	۴۲	۲۸۰	۲۰۲	۱۳۷	۴۶	*	*	*	*	*	*	*
۷۷	سلطان آباد	۲۳۰۲۳۴	۲	۷	۵۳	۳۷	۱۶	۷	*	*	*	*	*	*	*
۷۸	سید محمد باقر	۲۳۰۲۳۵	۴	۵	۲۹	۲۰	۵	۷	*	*	*	*	*	*	*
۷۹	شادگان	۲۳۰۲۳۶	۱	۵۶	۳۰۱	۲۳۰	۱۴۷	۵۰	*	*	*	*	*	*	*
۸۰	شاه بهر ام	۲۳۰۲۳۷	۱	۵۱	۲۵۲	۱۹۸	۱۰۱	۴۶	*	*	*	*	*	*	*
۸۱	شاه زینعلی	۲۳۰۲۳۸	۲	۴۰	۲۷۵	۲۰۲	۵۱	۵۰	*	*	*	*	*	*	*
۸۲	شوش هفتلی	۲۳۰۲۳۹	۱	۲۲	۱۵۸	۱۱۹	۸۶	۲۲	*	*	*	*	*	*	*
۸۳	شوش علیا	۲۳۰۲۴۰	۱	۴۴	۲۰۲	۱۲۱	۷۵	۴۰	*	*	*	*	*	*	*
۸۴	شهر ای چناره پیرچاپ	۲۳۰۲۴۱	۴	۲	۱۴	۹	۰	۲	*	*	*	*	*	*	*
۸۵	شیخ ها	۲۳۰۲۴۲	۲	۴۲	۲۷۵	۲۰۵	۱۲۸	۴۵	*	*	*	*	*	*	*
۸۶	سر کف	۲۳۰۲۴۵	۴	۹	۵۵	۳۸	۱۹	۱۵	*	*	*	*	*	*	*
۸۷	مخار حاج مهنا	۲۳۰۲۴۶	۲	۷	۵۸	۴۲	۱۶	۱۴	*	*	*	*	*	*	*
۸۸	مشاه	۲۳۰۲۴۷	۲	۲۸	۱۷۰	۱۵۰	۶۷	۲۷	*	*	*	*	*	*	*
۸۹	مغشقری	۲۳۰۲۴۸	۲	۱۹	۱۱۰	۸۲	۴۹	۹	*	*	*	*	*	*	*
۹۰	غورک هفتلی	۲۳۰۲۴۹	۲	۲۱	۱۱۸	۹۱	۵۷	۴	*	*	*	*	*	*	*

کد نوع راه آبادی: ۱، جاده استانه، ۲، جاده شوسه، ۳، جاده خاکی، ۴، مارو، ۵، سایر (اینگاه راه آسین، باره آبی، ۵، ناشخص و

تعداد گاو و گوساله	تعداد گوسفند و بز	تعمیرگاه آتش‌کش‌داری	فروشگاه تعاونی	دسترس‌ی به وسیله نقلیه عمومی رایج	تلفن	دسترس‌ی به روزنامه و مجله آزاد رایج	صدوق پست	بیمار و ماما‌ی روستایی	دانشگاه کیت‌کین در پزشکی	پزشک	خانه بهداشت	مرکز بهداشتی درمانی	حمام	آموزش‌انگشت براد آموزی	مدرسه راهنمایی	دبستان	برق	آب لوله‌کشی	پایگاه خدمات بیج	مرکز خدمات روستایی	دفتر جهاد سازندگی	شورای اسلامی روستایی	امکن مذهبی مسلمانان	بنیاد مذهبی مسلمانان	شماره دیدیف آبادی
۴۲																									
۱۰	۲۵۰			*					*									*							۴۶
۲۰	۱۰۰۰			*					*									*							۴۷
۱۲	۹۰۷			*					*									*							۴۸
۲	۲۵۰			*					*									*							۴۹
۰	۵۰			*					*									*							۵۰
۲۰	۸۰۰		*	*	*				*									*							۵۱
۱۵	۴۵۰		*	*					*									*							۵۲
۱۰۰	۶۰۰		*	*					*									*							۵۳
۱۰	۵۳۰		*	*					*									*							۵۴
۶	۶۵۰		*	*					*									*							۵۵
۰	۶۰		*	*					*									*							۵۶
۲۰	۵۵۰		*	*					*									*							۵۷
۰	۲۰۰		*	*					*									*							۵۸
۶۵۰	۲۵۰۰		*	*					*									*							۵۹
۰	۲۰۰۰		*	*					*									*							۶۰
۶۰	۲۶۵۰		*	*					*									*							۶۱
۱۲	۴۳۵		*	*					*									*							۶۲
۱۰۰	۲۰۲۱		*	*					*									*							۶۳
۱	۳۰		*	*					*									*							۶۴
۶۰	۵۰۰		*	*					*									*							۶۵
۵۰	۲۰۰		*	*					*									*							۶۶
۱۰	۷۰		*	*					*									*							۶۷
۱	۴۵۰		*	*	*				*									*							۶۸
۲	۶۰۰		*	*	*				*									*							۶۹
۲۵	۲۲۶۰		*	*	*				*									*							۷۰
۸	۵۷۰		*	*	*				*									*							۷۱
۲۳	۴۹۰		*	*	*				*									*							۷۲
۰	۶۰۰		*	*	*				*									*							۷۳
۷۰۰	۵۰۰۰		*	*	*				*									*						*	۷۴
۳۰	۸۰۰		*	*	*				*									*							۷۵
۲۰	۰		*	*	*				*									*							۷۶
۲	۳۶۰		*	*	*				*									*							۷۷
۵۰	۲۰۰		*	*	*				*									*							۷۸
۲۰۰	۱۵۰۰		*	*	*				*									*							۷۹
۶۰	۶۰۰۰		*	*	*				*									*							۸۰
۰	۱۰۴۰		*	*	*				*									*							۸۱
۸۰	۲۵۰		*	*	*				*									*							۸۲
۲۰۰	۸۰۰		*	*	*				*									*							۸۳
۷	۲۵۰		*	*	*				*									*							۸۴
۱۱	۲۰۰۰		*	*	*				*									*							۸۵
۲۰	۵۰۰		*	*	*				*									*							۸۶
۵	۱۵۰۰		*	*	*				*									*							۸۷
۱۵۰	۲۸۰۰		*	*	*				*									*						*	۸۸
۸	۷۰۰	*	*	*	*				*									*					*		۸۹
۵۰	۹۰۰		*	*	*				*									*							۹۰

خصوصیات اجتماعی - اقتصادی آبادیهای سکنه شهرستان کچساران

شماره روستای آبادی	آبادی	کد آبادی	نوع راه آبادی (کد)	تعداد خانوار	کل جمعیت	جمعیت عمارت بیشتر	جمعیت باسواد	جمعیت شغل	فعالیت کشاورزی						
									زراعت	باغداری	دامداری دامپروری	پرورش طیور	پرورش گاو بومی	پرورش بز بومی	پرورش ماهی
۱	۲	۳	۴	۵	۶	۷	۸	۹	۱۰	۱۱	۱۲	۱۳	۱۴	۱۵	۱۶
۹۱	غورک علیا	۲۳۰۱۹۰	۲	۲۲	۱۶۹	۱۱۷	۷۲	۱۱	*	*	*	*	*	*	*
۹۲	غورک وسطی	۲۳۰۱۹۱	۲	۹	۵۹	۴۱	۲۹	۳	*	*	*	*	*	*	*
۹۳	فتح	۲۳۰۲۴۸	۲	۸۷	۴۴۳	۳۳۲	۱۷۰	۷۵	*	*	*	*	*	*	*
۹۴	قلعه رشیدی	۲۳۰۲۴۹	۴	۲	۱۹	۱۲	۵	۲	*	*	*	*	*	*	*
۹۵	قلعه غلی	۲۳۰۲۵۰	۲	۲	۹	۹	۴	۳	*	*	*	*	*	*	*
۹۶	کته بافت	۲۳۰۲۵۲	۱	۷۸	۵۰۹	۳۸۵	۲۶۴	۸۴	*	*	*	*	*	*	*
۹۷	کزننگان سفلی	۲۳۰۲۵۳	۱	۲۷	۱۷۴	۱۲۴	۴۳	۲۹	*	*	*	*	*	*	*
۹۸	کزننگان علیا	۲۳۰۲۵۴	۲	۱۷	۹۶	۷۲	۱۷	۲۲	*	*	*	*	*	*	*
۹۹	کله امیر شیخی	۲۳۰۲۵۵	۲	۹	۷۱	۵۲	۳۰	۱۰	*	*	*	*	*	*	*
۱۰۰	کله گون	۲۳۰۲۵۶	۲	۲۵	۲۲۴	۱۷۰	۲۸	۳۸	*	*	*	*	*	*	*
۱۰۱	کنده گور آب	۲۳۰۲۵۸	۴	۴	۱۶	۱۲	۳	۴	*	*	*	*	*	*	*
۱۰۲	کوهک ظفری	۲۳۰۲۵۹	۲	۲۵	۱۵۷	۱۲۱	۷۵	۲۳	*	*	*	*	*	*	*
۱۰۳	کوه سرک سفلی	۲۳۰۲۶۰	۴	۶	۳۰	۲۵	۶	۶	*	*	*	*	*	*	*
۱۰۴	کوه سرک علیا	۲۳۰۲۶۱	۴	۲۲	۱۶۳	۱۱۴	۴۲	۳۱	*	*	*	*	*	*	*
۱۰۵	کوه شاه بهرام	۲۳۰۲۶۲	۴	۱۵	۷۹	۵۶	۳۲	۱۴	*	*	*	*	*	*	*
۱۰۶	گرنگون کوه سرک	۲۳۰۲۶۳	۲	۲۹	۱۶۵	۱۱۴	۶۳	۲۶	*	*	*	*	*	*	*
۱۰۷	گروس	۲۳۰۲۶۴	۲	۱۴	۸۵	۶۷	۳۷	۱۰	*	*	*	*	*	*	*
۱۰۸	گشتامب	۲۳۰۲۶۵	۱	۲۵	۱۶۴	۱۲۹	۸۴	۳۱	*	*	*	*	*	*	*
۱۰۹	گودمورد	۲۳۰۲۶۶	۴	۱۲	۷۳	۵۸	۲۸	۱۶	*	*	*	*	*	*	*
۱۱۰	گوهرنگان سفلی	۲۳۰۲۶۷	۲	۴۲	۲۴۳	۱۷۸	۹۵	۳۶	*	*	*	*	*	*	*
۱۱۱	گوهرنگان علیا	۲۳۰۲۶۸	۴	۱۲	۶۸	۵۲	۲۱	۱۲	*	*	*	*	*	*	*
۱۱۲	لبیر آب	۲۳۰۲۶۹	۲	۳۶	۲۳۳	۱۶۶	۹۰	۲۴	*	*	*	*	*	*	*
۱۱۳	لبیر	۲۳۰۲۷۰	۴	۸	۴۲	۲۹	۱۷	۸	*	*	*	*	*	*	*
۱۱۴	لاور	۲۳۰۲۷۱	۲	۲۶	۱۴۱	۱۰۲	۴۷	۲۹	*	*	*	*	*	*	*
۱۱۵	لاور	۲۳۰۲۷۲	۴	۱۴	۶۷	۵۱	۲۳	۱۴	*	*	*	*	*	*	*
۱۱۶	ماهور بافت	۲۳۰۲۷۳	۲	۸۶	۵۰۰	۳۶۴	۲۰۳	۷۸	*	*	*	*	*	*	*
۱۱۷	محصاتی پیرجانب	۲۳۰۲۷۴	۴	۲	۱۶	۹	۰	۳	*	*	*	*	*	*	*
۱۱۸	محمد آباد بیدستان	۲۳۰۲۷۵	۳	۱۲	۷۳	۴۷	۲۱	۱۳	*	*	*	*	*	*	*
۱۱۹	مرزنگون	۲۳۰۲۷۶	۴	۹	۴۳	۳۲	۱۷	۸	*	*	*	*	*	*	*
۱۲۰	مرزک	۲۳۰۲۷۸	۲	۴	۳۲	۲۲	۱۶	۲	*	*	*	*	*	*	*
۱۲۱	ملک آباد	۲۳۰۲۷۹	۱	۲۰	۱۸۴	۱۳۶	۸۷	۳۱	*	*	*	*	*	*	*
۱۲۲	مله برقی	۲۳۰۲۸۰	۲	۲۸	۱۸۸	۱۳۸	۷۵	۲۹	*	*	*	*	*	*	*
۱۲۳	مله تم	۲۳۰۲۸۱	۲	۱۶	۱۰۶	۷۶	۴۳	۱۹	*	*	*	*	*	*	*
۱۲۴	ملاسر تپه	۲۳۰۲۸۲	۲	۱۹	۱۳۲	۹۹	۶۳	۱۱	*	*	*	*	*	*	*
۱۲۵	منصور آباد	۲۳۰۲۸۳	۲	۶۱	۳۷۵	۲۷۴	۱۷۳	۵۹	*	*	*	*	*	*	*
۱۲۶	موری کش	۲۳۰۲۸۴	۲	۷	۴۰	۲۷	۸	۶	*	*	*	*	*	*	*
۱۲۷	مویک	۲۳۰۲۸۵	۲	۸	۴۴	۳۲	۱۳	۸	*	*	*	*	*	*	*
۱۲۸	میاننگان	۲۳۰۲۸۶	۴	۱۲	۸۹	۶۴	۳۹	۱۰	*	*	*	*	*	*	*
۱۲۹	نارگموسی	۲۳۰۲۸۷	۲	۷۳	۴۷۲	۳۵۵	۱۷۵	۷۰	*	*	*	*	*	*	*
۱۳۰	نزازگون سفلی	۲۳۰۲۸۸	۲	۷	۳۸	۲۱	۱۱	۵	*	*	*	*	*	*	*
۱۳۱	نزازگون علیا	۲۳۰۲۸۹	۱	۱۸	۹۹	۷۹	۳۸	۱۷	*	*	*	*	*	*	*
۱۳۲	نیمدور	۲۳۰۲۹۱	۴	۵۸	۲۱۳	۱۶۱	۴۴	۵۰	*	*	*	*	*	*	*
۱۳۳	ورده مبال	۲۳۰۲۹۲	۴	۱۱	۷۶	۵۹	۱۲	۱۱	*	*	*	*	*	*	*

کد نوع راه آبادی: جاده اسفالت ۱، جاده شوسه ۲، جاده خاکی ۳، مارود ۴، سایر (از یک راه تا سه راه) ۵، ناهنجار ۶

تعداد گاو و گوساله	۴۲	۶	۲۰	۵۰	۲	۲	۲۵۰	۰	۰	۲۵	۵	۶	۱۵	۱۰	۱۰	۲	۸	۳۰	۲۵	۱۰	۱۲۰	۲۰	۲۴۰	۱۵	۵۰	۶	۵۶۰	۲	۳۰	۱۰	۸	۵۰	۴۰	۲۵	۲۰۰۰	۴۰	۸	۱۳	۲۰	۱۰۲	۱۵	۱۲	۴	۳۰			
تعداد گوسفند و بز	۴۱	۷۰۰	۲۵۰	۸۰۰	۸۵	۶۰	۱۵۰۰	۱۶۵۰	۱۱۲۰	۱۲۰۰	۱۵۰۰	۲۶۰	۸۵۰	۲۳۰	۱۲۰۰	۱۹۰۰	۱۵۰۰	۲۰۰۰	۱۶۲۵	۱۷۰۰	۲۷۰۰	۱۱۰۰	۴۰۰۰	۲۲۸	۱۲۰۰	۲۴۰	۲۶۵۰	۲۸۰	۲۵۰	۴۰۰	۲۸۰	۲۵۰	۶۵۰	۲۲۰۰	۲۵۰۰	۵۰۰	۳۳۰	۶۰۰	۲۱۵۰	۱۴۸۰	۱۵۱۰	۶۳۰	۲۰۰۰	۱۱۸۰			
تعمیرگاه پلین آلات کشاوری	۴۰																																														
فروشگاه تعاونی	۳۹																																														
دستری به وسایل تعمیراتی رابو	۳۸	*	*	*	*	*	*	*	*	*	*	*	*	*	*	*	*	*	*	*	*	*	*	*	*	*	*	*	*	*	*	*	*	*	*	*	*	*	*	*	*	*	*	*	*		
تلفن	۳۷						*					*																																			
دستری به روزنامه مجله و رابو	۳۶																																														
صندوق پست	۳۵						*																																								
بیمار و مامای روستایی	۳۴																*																														
دانشگاه کیمیا و پزشکی	۳۳																																														
پزشک	۳۲																																														
خانه بهداشت	۳۱		*	*						*																																					
مرکز بهداشتی درمانی	۳۰		*	*						*																																					
حمام	۲۹																																														
آموزش و نوشتن مواد آموزشی	۲۸		*	*						*																																					
مدرسه روستایی	۲۷									*																																					
دبستان	۲۶		*	*						*																																					
برق	۲۵									*																																					
آب لوله کشی	۲۴		*	*						*																																					
پایگاه بهداشت پنج	۲۳		*	*						*																																					
مرکز خدمات روستایی	۲۲																																														
دفتر جهاد سازندگی	۲۱																																														
شورای اسلامی روستایی	۲۰																																														
اماکن مذهبی مسلمانان	۱۹		*	*						*																																					
بنای مذهبی مسلمانان	۱۸																																														
شماره و ردیف آبادی	۱۷																																														

خصوصیات اجتماعی - اقتصادی آبادیهای سکته شهرستان چچماران

شماره ردیف آبادی	آبادی	کده آبادی	نوع راه آبادی (کده)	تعداد خانوار	کل جمعیت	جمعیت عمارالبرشته	جمعیت باسواد	جمعیت ناخواند	فعالیت کشاورزی						
									زراعت	باغداری	دامداری دامپروری	پرورش طیور	پرورش گاو ابریشم	پرورش زنبورسل	پرورش ماهی
۱	۲	۳	۴	۵	۶	۷	۸	۹	۱۰	۱۱	۱۲	۱۳	۱۴	۱۵	۱۶
	بخش مرکزی			۴۰۲۲	۱۶۳۱۲	۱۷۸۰۹	۱۰۶۸۰	۳۵۸۷	۸۲	۴۵	۹۴	۱۶	۰	۰	۰
	دهستان بوییر احمد گرمسیری			۱۶۸۸	۷۹۲۲	۶۳۷۳	۴۲۲۳	۱۷۰۶	۳۰	۲۱	۲۹	۲	۰	۰	۰
۱	ابن توتنه	۲۳۰۴۵۲	۲	۱۹	۱۲۷	۹۶	۵۱	۲۴	*	*	*	*	*	*	*
۲	ابن جیرک	۲۳۰۴۵۲	۲	۴۲	۲۴۷	۱۹۱	۱۰۰	۳۶	*	*	*	*	*	*	*
۳	ارژ	۲۳۰۴۵۶	۲	۱۶۵	۹۵۲	۶۹۷	۴۰۶	۱۴۳	*	*	*	*	*	*	*
۴	اسهر	۲۳۰۴۵۷	۲	۷۸	۴۱۱	۲۸۶	۱۴۳	۶۸	*	*	*	*	*	*	*
۵	اسلام آباد شاز مکان	۲۳۰۴۵۸	۲	۶	۴۴	۲۷	۲۱	۷	*	*	*	*	*	*	*
۶	افگفت شهری	۲۳۰۴۵۹	۲	۱۱	۷۶	۵۲	۳۶	۶	*	*	*	*	*	*	*
۷	انجیر سیاه	۲۳۰۴۶۰	۲	۴۲	۲۷۶	۲۰۶	۹۴	۴۸	*	*	*	*	*	*	*
۸	پادوک	۲۳۰۴۶۱	۲	۸۴	۴۷۵	۳۴۲	۱۷۸	۹۱	*	*	*	*	*	*	*
۹	پور اژ	۲۳۰۴۶۲	۲	۱۹	۱۲۹	۹۴	۳۶	۲۴	*	*	*	*	*	*	*
۱۰	چهار بیضه سفلی	۲۳۰۴۶۶	۲	۴۵	۲۵۴	۱۹۲	۸۹	۲۷	*	*	*	*	*	*	*
۱۱	خیر آباد خلیفه	۲۳۰۴۶۷	۲	۶۸	۳۷۶	۲۸۵	۱۵۹	۷۹	*	*	*	*	*	*	*
۱۲	خیر آباد سفلی	۲۳۰۴۶۸	۱	۱۰۱	۶۰۴	۴۶۴	۲۷۳	۱۱۵	*	*	*	*	*	*	*
۱۳	خیر آباد میمنه اله	۲۳۰۴۶۹	۲	۷	۳۷	۲۶	۱۶	۴	*	*	*	*	*	*	*
۱۴	خیر آباد گهر	۲۳۰۴۷۰	۱	۷۸	۵۰۶	۳۷۷	۲۱۳	۷۸	*	*	*	*	*	*	*
۱۵	خیر آباد شاهر	۲۳۰۴۷۱	۲	۴۹	۲۵۰	۱۸۶	۱۱۴	۴۶	*	*	*	*	*	*	*
۱۶	خیمند	۲۳۰۴۷۲	۱	۲۱	۱۴۵	۱۱۰	۶۱	۲۳	*	*	*	*	*	*	*
۱۷	دلی بار یکسر و دیبال	۲۳۰۴۷۲	۲	۲۶	۱۷۱	۱۲۲	۵۸	۲۷	*	*	*	*	*	*	*
۱۸	دیبال	۲۳۰۴۷۴	۱	۴۲۵	۲۱۵۶	۱۶۹۲	۱۰۶۴	۴۱۵	*	*	*	*	*	*	*
۱۹	رودنیال	۲۳۰۴۷۶	۲	۲۶	۱۸۵	۱۳۰	۸۲	۳۶	*	*	*	*	*	*	*
۲۰	مرتیره	۲۳۰۴۷۷	۲	۳۹	۲۶۰	۲۰۲	۱۳۱	۳۹	*	*	*	*	*	*	*
۲۱	شامبر اکان	۲۳۰۴۷۸	۱	۵۶	۳۲۷	۲۴۵	۱۳۵	۵۱	*	*	*	*	*	*	*
۲۲	قلعه مدرمه	۲۳۰۴۷۹	۲	۴۴	۳۴۱	۱۹۰	۱۰۲	۵۴	*	*	*	*	*	*	*
۲۳	قوه خانه خیر آباد	۲۳۰۴۸۰	۱	۱۴	۱۰۴	۱۰۰	۴	۲	*	*	*	*	*	*	*
۲۴	گسرستان هجرت	۲۳۰۴۸۲	۲	۲۲	۲۳۵	۱۷۰	۱۱۰	۴۲	*	*	*	*	*	*	*
۲۵	گدار قهری	۲۳۰۴۸۲	۱	۱۲	۳۴	۵۷	۳۴	۱۲	*	*	*	*	*	*	*
۲۶	مارین	۲۳۰۴۸۵	۲	۱۰۲	۵۷۱	۴۲۵	۲۵۰	۱۰۲	*	*	*	*	*	*	*
۲۷	محمد آباد خیر آباد	۲۳۰۴۸۷	۱	۷	۵۷	۴۴	۲۰	۱۳	*	*	*	*	*	*	*
۲۸	مردان معوم	۲۳۰۴۸۸	۲	۴۱	۲۴۵	۱۸۱	۱۰۳	۵۲	*	*	*	*	*	*	*
۲۹	شاز مکان سفلی	۲۳۰۴۸۹	۱	۱۷	۱۰۴	۸۵	۵۰	۱۸	*	*	*	*	*	*	*
۳۰	شاز مکان علیا	۲۳۰۴۹۰	۲	۲۲	۱۸۰	۱۴۰	۸۹	۲۴	*	*	*	*	*	*	*
	دهستان چچماران			۲۳۴۴	۱۲۷۶۰	۱۰۴۶۲	۶۴۵۷	۱۸۸۱	۵۳	۳۱	۶۵	۱۶	۰	۰	۰
۱	ابن انجیر سفلی	۲۳۰۵۲۲	۲	۱۰	۷۶	۵۷	۳۱	۱۶	*	*	*	*	*	*	*
۲	ابن انجیر علیا	۲۳۰۵۲۳	۲	۱۵	۷۹	۵۷	۳۴	۱۵	*	*	*	*	*	*	*
۳	ابن بیخون	۲۳۰۵۲۴	۱	۷۲	۴۵۴	۳۲۲	۱۹۸	۵۲	*	*	*	*	*	*	*
۴	ابن یزی	۲۳۰۵۲۶	۲	۹	۶۳	۵۱	۲۰	۱۱	*	*	*	*	*	*	*
۵	ابن بیزین	۲۳۰۵۲۷	۱	۲۴۹	۱۴۷۲	۱۱۱۹	۷۵۹	۱۹۲	*	*	*	*	*	*	*
۶	ابن کل تاره هیه	۲۳۰۵۲۸	۲	۱۱	۱۱	۷	۴	۲	*	*	*	*	*	*	*
۷	ابن کل هیه	۲۳۰۵۲۹	۲	۲۷	۲۳۳	۱۷۹	۱۰۸	۳۳	*	*	*	*	*	*	*
۸	ابن کرم	۲۳۰۵۴۰	۲	۹۲	۴۹۱	۳۵۱	۲۱۱	۶۱	*	*	*	*	*	*	*
۹	اسلام آباد باغ انار	۲۳۰۵۴۱	۲	۲۵	۱۴۵	۱۰۲	۶۶	۱۸	*	*	*	*	*	*	*
۱۰	اسامز اده اسماعیل	۲۳۰۵۴۲	۲	۲	۹	۹	۴	۱	*	*	*	*	*	*	*
۱۱	اسامز اده جعفر	۲۳۰۵۴۳	۲	۲۷	۱۶۹	۱۲۸	۹۴	۲۲	*	*	*	*	*	*	*

کد نوع راه آبادی: ۱، جاده ساخته، ۲، جاده شوسه، ۳، جاده خاکی، ۴، مارو، ۵، سایر (اینگاه راه آسین یا راه آبی)، ۵، ناشخص

تعداد گاو و گوساله	تعداد گوسفند و بز	تغییرگاه شین آلات ش درزی	فردگاه تعاونی	دستری بر وسیله نقیعی برای آبی	تلفیق	دستری بر روزنامه بخود آبی	صندوق پست	بیمار و مامای روستایی	دپوشک شین و آبی	پزشک	خانه بهداشت	مرکز بهداشتی درمانی	حمام	آموزش انجمن سواد آموزی	مدیر راهمایی	دبستان	برق	آب لوله کشی	پایگاه تعاونی	مرکز خدمات روستایی	دفتر بهداشتی	شورای اسلامی روستایی	انگن مذهبی مسلمانان	بنای مذهبی مسلمانان	نظاره در پیش آبادی
۴۲	۴۱	۴۰	۳۹	۳۸	۳۷	۳۶	۳۵	۳۴	۳۳	۳۲	۳۱	۳۰	۲۹	۲۸	۲۷	۲۶	۲۵	۲۴	۲۳	۲۲	۲۱	۲۰	۱۹	۱۸	۱۷
۷۵۴۳	۱۰۲۳۸۵	۲	۳۲	۳۷	۴	۸	۱۴	۳	۷	۵	۱۹	۵	۸	۲۶	۱۱	۷۴	۵۱	۷۱	۹	۹	۰	۵۴	۵۵	۸	
۴۱۳۵	۳۰۷۷۰	۰	۱۹	۱۷	۳	۲	۸	۲	۲	۱	۹	۱	۵	۱۲	۴	۲۷	۲۲	۲۰	۷	۲	۰	۲۴	۲۷	۷	
۳۶	۱۸۱۴													*		*	*	*	*	*	*	*	*	*	۱
۱۲	۵۵۱۲													*		*	*	*	*	*	*	*	*	*	۲
۴۰۰	۱۵۵۰		*	*	*	*	*	*	*	*	*	*	*	*	*	*	*	*	*	*	*	*	*	*	۳
۱۵۰	۱۷۰۰		*	*	*	*	*	*	*	*	*	*	*	*	*	*	*	*	*	*	*	*	*	*	۴
۱۰	۱۱۰		*	*	*	*	*	*	*	*	*	*	*	*	*	*	*	*	*	*	*	*	*	*	۵
۱۴	۶۰۰		*	*	*	*	*	*	*	*	*	*	*	*	*	*	*	*	*	*	*	*	*	*	۶
۴۸	۲۱۷۲		*	*	*	*	*	*	*	*	*	*	*	*	*	*	*	*	*	*	*	*	*	*	۷
۱۰۰	۴۰۰		*	*	*	*	*	*	*	*	*	*	*	*	*	*	*	*	*	*	*	*	*	*	۸
۳۰	۱۵۰۰		*	*	*	*	*	*	*	*	*	*	*	*	*	*	*	*	*	*	*	*	*	*	۹
۳۸	۱۲۹۰		*	*	*	*	*	*	*	*	*	*	*	*	*	*	*	*	*	*	*	*	*	*	۱۰
۴۰	۲۲۰		*	*	*	*	*	*	*	*	*	*	*	*	*	*	*	*	*	*	*	*	*	*	۱۱
۸۰۰	۱۷۵		*	*	*	*	*	*	*	*	*	*	*	*	*	*	*	*	*	*	*	*	*	*	۱۲
۱۰	۲۰۰		*	*	*	*	*	*	*	*	*	*	*	*	*	*	*	*	*	*	*	*	*	*	۱۳
۴۱۲	۱۹۵۷		*	*	*	*	*	*	*	*	*	*	*	*	*	*	*	*	*	*	*	*	*	*	۱۴
۱۹۰	۵۶۰		*	*	*	*	*	*	*	*	*	*	*	*	*	*	*	*	*	*	*	*	*	*	۱۵
۱۰۰	۵۸۰		*	*	*	*	*	*	*	*	*	*	*	*	*	*	*	*	*	*	*	*	*	*	۱۶
۵۰	۱۰۵۰		*	*	*	*	*	*	*	*	*	*	*	*	*	*	*	*	*	*	*	*	*	*	۱۷
۵۰۰	۲۰۰۰		*	*	*	*	*	*	*	*	*	*	*	*	*	*	*	*	*	*	*	*	*	*	۱۸
۳۰	۲۲۰		*	*	*	*	*	*	*	*	*	*	*	*	*	*	*	*	*	*	*	*	*	*	۱۹
۷۰	۶۵۰		*	*	*	*	*	*	*	*	*	*	*	*	*	*	*	*	*	*	*	*	*	*	۲۰
۱۵۰	۱۷۰		*	*	*	*	*	*	*	*	*	*	*	*	*	*	*	*	*	*	*	*	*	*	۲۱
۱۳۰	۱۱۰۰		*	*	*	*	*	*	*	*	*	*	*	*	*	*	*	*	*	*	*	*	*	*	۲۲
۰	۰		*	*	*	*	*	*	*	*	*	*	*	*	*	*	*	*	*	*	*	*	*	*	۲۳
۸۰	۵۳۰		*	*	*	*	*	*	*	*	*	*	*	*	*	*	*	*	*	*	*	*	*	*	۲۴
۱۰۰	۱۵۰		*	*	*	*	*	*	*	*	*	*	*	*	*	*	*	*	*	*	*	*	*	*	۲۵
۵۰۰	۲۰۰۰		*	*	*	*	*	*	*	*	*	*	*	*	*	*	*	*	*	*	*	*	*	*	۲۶
۲۰	۱۸۰		*	*	*	*	*	*	*	*	*	*	*	*	*	*	*	*	*	*	*	*	*	*	۲۷
۵۰	۲۸۰		*	*	*	*	*	*	*	*	*	*	*	*	*	*	*	*	*	*	*	*	*	*	۲۸
۳۵	۰		*	*	*	*	*	*	*	*	*	*	*	*	*	*	*	*	*	*	*	*	*	*	۲۹
۳۰	۰		*	*	*	*	*	*	*	*	*	*	*	*	*	*	*	*	*	*	*	*	*	*	۳۰
۳۴۰۸	۷۱۶۱۵	۲	۱۲	۲۰	۱	۶	۶	۱	۴	۳	۱۰	۴	۳	۱۲	۷	۴۷	۲۹	۵۱	۲	۶	۰	۳۰	۲۸	۱	۱
۴۰	۲۰۰۰		*	*	*	*	*	*	*	*	*	*	*	*	*	*	*	*	*	*	*	*	*	*	۲
۰	۶۰۰		*	*	*	*	*	*	*	*	*	*	*	*	*	*	*	*	*	*	*	*	*	*	۳
۴۰	۲۷۰۰		*	*	*	*	*	*	*	*	*	*	*	*	*	*	*	*	*	*	*	*	*	*	۴
۲۰	۵۵۰		*	*	*	*	*	*	*	*	*	*	*	*	*	*	*	*	*	*	*	*	*	*	۵
۲۵	۱۰۰		*	*	*	*	*	*	*	*	*	*	*	*	*	*	*	*	*	*	*	*	*	*	۶
۰	۹۰۰		*	*	*	*	*	*	*	*	*	*	*	*	*	*	*	*	*	*	*	*	*	*	۷
۷۰	۴۶۰		*	*	*	*	*	*	*	*	*	*	*	*	*	*	*	*	*	*	*	*	*	*	۸
۲۰۰	۱۰۰۰		*	*	*	*	*	*	*	*	*	*	*	*	*	*	*	*	*	*	*	*	*	*	۹
۳۰	۵۵۰		*	*	*	*	*	*	*	*	*	*	*	*	*	*	*	*	*	*	*	*	*	*	۱۰
۰	۲۰		*	*	*	*	*	*	*	*	*	*	*	*	*	*	*	*	*	*	*	*	*	*	۱۱
۵۰	۲۲۰		*	*	*	*	*	*	*	*	*	*	*	*	*	*	*	*	*	*	*	*	*	*	

خصوصیات اجتماعی - اقتصادی آبادیهای دارای سکنه شهرستان چهاران

شماره ردیف آبادی	آبادی	کده آبادی	نوع راه آبادی (کده)	تعداد خانوار	کل جمعیت	جمعیت عمال بیشتر	جمعیت باسواد	جمعیت نخل	فعا لیت کشاورزی					
									۱۰	۱۱	۱۲	۱۳	۱۴	
۱۲	اموزش کشاورزی امامزاده جعفر	۲۳۰۵۴۴	۱	۱۱	۱۵۲	۱۲۲	۱۲۷	۱۱						
۱۳	اشبار شاه	۲۳۰۵۴۵	۲	۲	۱۱	۷	۳	۲						
۱۴	اشبار شاه	۲۳۰۵۴۶	۲	۱۴	۷۲	۵۲	۱۹	۱۸						
۱۵	اشبار مرکز عشایری ابشیرین	۲۳۰۵۴۷	۱	۲	۴	۴	۱	۱						
۱۶	باچا محمد	۲۳۰۵۴۸	۲	۵	۴۳	۲۴	۱۷	۶						
۱۷	باغ انار	۲۳۰۵۴۹	۲	۲	۱۴	۹	۲	۱						
۱۸	بینه پیر	۲۳۰۶۲۷	۱	۴۲	۲۳۵	۱۹۵	۹۲	۳۸						
۱۹	بیدرزند	۲۳۰۵۵۰	۲	۸۷	۵۴۳	۴۰۷	۲۴۷	۸۶						
۲۰	بیزگه	۲۳۰۵۵۱	۲	۸	۵۲	۴۳	۲۲	۸						
۲۱	بی بی جان آباد	۲۳۰۵۵۲	۱	۱۵۴	۸۵۲	۶۷۱	۴۳۳	۱۲۴						
۲۲	بی بی حکیمه	۲۳۰۶۲۸	۱	۲۶	۱۷۰	۱۲۷	۷۹	۲۴						
۲۳	پشه کان سفلی	۲۳۰۵۵۳	۲	۲۷	۱۶۲	۱۲۱	۸۳	۲۵						
۲۴	پشه کان علیا	۲۳۰۵۵۴	۲	۵۹	۲۳۷	۲۸۰	۱۶۲	۴۸						
۲۵	پیر مریز	۲۳۰۵۵۵	۲	۱۱	۶۷	۵۷	۳۴	۷						
۲۶	تلخابشیرین	۲۳۰۵۵۶	۱	۸۶	۵۶۲	۴۲۶	۲۱۷	۶۳						
۲۷	تنگ بافت چهار بیگه	۲۳۰۵۵۸	۲	۵	۲۷	۲۹	۱۲	۳						
۲۸	تنگ بی بی جون	۲۳۰۵۵۹	۲	۸	۳۹	۲۹	۱۵	۶						
۲۹	جمو سفلی	۲۳۰۵۶۰	۲	۸	۴۷	۳۷	۱۹	۸						
۳۰	جمو علیا	۲۳۰۵۶۱	۲	۲	۱۶	۱۴	۶	۲						
۳۱	جهاد آباد نثار کب	۲۳۰۵۶۲	۲	۲۷	۲۱۹	۱۶۸	۱۰۱	۲۶						
۳۲	چم شیر	۲۳۰۵۶۳	۲	۱۱	۱۱	۱۱	۰	۴						
۳۳	چم گلاب محمد زمانی	۲۳۰۵۶۴	۲	۱	۷	۵	۲	۱						
۳۴	چم گنجشکی محمد زمان	۲۳۰۵۶۵	۲	۱	۸	۷	۲	۲						
۳۵	چم محمد زمان	۲۳۰۵۶۶	۲	۵	۲۵	۱۵	۴	۶						
۳۶	چهار بیگه علیا	۲۳۰۵۶۸	۲	۲۱	۱۲۲	۹۲	۵۰	۱۰						
۳۷	خان عوض	۲۳۰۵۶۹	۱	۲۹	۱۸۲	۱۳۸	۸۷	۱۸						
۳۸	خان مرغی مکاری	۲۳۰۵۷۰	۲	۱	۱	۱	۰	۱						
۳۹	خربل	۲۳۰۵۷۱	۲	۲۵	۱۷۰	۱۲۲	۶۸	۲۶						
۴۰	خلف آباد لیفتن	۲۳۰۵۷۲	۲	۱۲	۷۷	۵۸	۲۸	۱۶						
۴۱	دژ ملیمان	۲۳۰۵۷۳	۱	۵۴	۲۱۷	۲۴۳	۱۵۹	۳۴						
۴۲	دشت بلوط	۲۳۰۵۷۵	۱	۴	۷	۷	۰	۲						
۴۳	ریگون	۲۳۰۵۸۰	۲	۱۱	۵۵	۴۷	۱۲	۱۰						
۴۴	سر ابنتین سفلی	۲۳۰۵۸۱	۲	۵۵	۲۱۷	۲۵۲	۱۵۹	۴۵						
۴۵	سر ابنتین علیا	۲۳۰۵۸۲	۱	۹۰	۵۱۸	۳۷۴	۲۴۷	۶۳						
۴۶	سر بیگه	۲۳۰۵۸۳	۲	۱۵۰	۹۳۷	۷۱۲	۴۵۱	۱۳۹						
۴۷	شاهزاده محمد	۲۳۰۵۸۴	۲	۱	۱۰	۸	۲	۲						
۴۸	شمس عرب فکر ایی	۲۳۰۵۸۵	۱	۱۹	۱۰۶	۷۸	۴۶	۹						
۴۹	شمس عرب عبدالهی	۲۳۰۵۸۶	۱	۱۰	۶۹	۴۷	۲۷	۹						
۵۰	شهر کجنگز دکان امامزاده جعفر	۲۳۰۵۸۷	۲	۱۱۵	۶۸۹	۵۱۵	۳۲۴	۸۳						
۵۱	شهر کیمیشاق دشت بلوط	۲۳۰۵۸۸	۱	۵۳	۲۴۶	۲۰۵	۱۶۱	۳۷						
۵۲	شیرخواجه	۲۳۰۵۸۹	۲	۲۸	۱۸۳	۱۳۱	۸۴	۲۶						
۵۳	علی آباد	۲۳۰۵۹۲	۲	۱۲۱	۶۶۴	۴۷۳	۲۷۶	۷۳						
۵۴	قشلاق جلالو فریل	۲۳۰۵۹۳	۲	۱	۸	۸	۴	۱						
۵۵	کاکامبار کبی بی حکیمه	۲۳۰۶۳۱	۱	۱	۹	۷	۳	۱						
۵۶	کرگور دن	۲۳۰۵۹۷	۱	۲	۱۰	۹	۲	۳						

کد نوع راه آبادی: جاده اسفنا ۱، جاده شوسه ۲، جاده خاکی ۳، مارو ۴، سایر (اینگاه راه آسین یا راه آبی) ۵، ناشخص ۶

شماره ردیف	شرح	۱۷	۱۸	۱۹	۲۰	۲۱	۲۲	۲۳	۲۴	۲۵	۲۶	۲۷	۲۸	۲۹	۳۰	۳۱	۳۲	۳۳	۳۴	۳۵	۳۶	۳۷	۳۸	۳۹	۴۰	۴۱	۴۲														
۱۲	شماره ردیف اولی	*																																							
۱۳	بنف نذبی سلمانان																																								
۱۴	امکن مذکی سلمانان																																								
۱۵	شورای سلامی روستایی																																								
۱۶	دفتر خدمات روستایی																																								
۱۷	بایگاه خدمات بیج																																								
۱۸	آب لوله کشی																																								
۱۹	برن																																								
۲۰	دبستان																																								
۲۱	مدرسه راهنمایی																																								
۲۲	مركز بهداشتی درمانی																																								
۲۳	خانه بهداشت																																								
۲۴	پزشک																																								
۲۵	دانشگاه پختکین دابری																																								
۲۶	بیمار و ماهی روستایی																																								
۲۷	صندوق پست																																								
۲۸	دستری به روزنامه و مجله آرای																																								
۲۹	تلفن																																								
۳۰	تعمیرگاه ماشین آلات کشاورزی																																								
۳۱	تعداد کوسفند و بز	۲۵۰	۲۶۰	۱۴۰۰	۲۵۰	۷۱۰	۲۹۵	۳۷۴۴	۶۰۰	۸۰۰	۲۰۰	۶۲۰	۲۰۰	۹۰۰	۵۰۰	۵۵۰۰	۲۴۵	۷۰۲	۱۵۰	۱۶	۸۵۰	۵۲۲	۱۸۰	۲۰۰	۷۰۰	۲۷۰۰	۲۵۰۰	۱۲۰۰	۱۲۰۰	۱۷۰۰	۸۰۰	۱۱۰۰	۱۳۰	۲۲۰۰	۱۵۰	۲۰۰	۵	۱۵۰۰	۱۷۰۰	۱۵۰	۵۵۰
۳۲	محدود دودوساله	*																																							

کتابخانه مرکز آمار ایران
 شماره ۸۸۱۵

خصوصیات اجتماعی - اقتصادی آبادیهای دارای سکنه شهرستان چچساران

شماره ردیف آبادی	آبادی	کد آبادی	نوع راه آبادی (کد)	تعداد خانوار	کل جمعیت	جمعیت عسالزده بیشتر	جمعیت باسواد	جمعیت شغل	فعالیت کشاورزی						
									زراعت	باغداری	دامداری دامپروری	پرورش طیور	پرورش گاو ابقیم	پرورش بز و گوسفند	پرورش ماهی
۱	۲	۳	۴	۵	۶	۷	۸	۹	۱۰	۱۱	۱۲	۱۳	۱۴	۱۵	۱۶
۵۷	کشتار شاه و مرغداری دو گنبدان	۲۳۰۵۹۸	۱	۲	۴	۴	۱	۴	*	*	*	*	*		
۵۸	کمبل	۲۳۰۵۹۹	۱	۶۷	۲۶۲	۲۷۸	۱۷۶	۴۲	*	*	*	*	*		
۵۹	کمپناستر و بیلر دشت گز	۲۳۰۶۰۱	۱	۱۲	۵۷	۲۷	۲۲	۱۲	*	*	*	*	*		
۶۰	ذله دانه چهاردهر ایتنیز	۲۳۰۶۰۶	۲	۲	۱۱	۹	۳	۴	*	*	*	*	*		
۶۱	گشاوه	۲۳۰۶۰۷	۲	۶۷	۲۳۴	۲۴۸	۱۲۵	۲۷	*	*	*	*	*		
۶۲	نودگل بی حکمیه	۲۳۰۶۲۲	۱	۸	۳۶	۵۲	۲۴	۹	*	*	*	*	*		
۶۳	محمد آباد	۲۳۰۶۰۸	۳	۲۵	۱۴۸	۱۱۶	۸۲	۲۲	*	*	*	*	*		
۶۴	مرغداری بخشاکی چهار بیغه	۲۳۰۶۱۰	۳	۱	۸	۶	۴	۱	*	*	*	*	*		
۶۵	مظفر آباد	۲۳۰۶۱۲	۳	۷۲	۴۴۹	۳۲۸	۲۲۰	۲۴	*	*	*	*	*		
۶۶	ملا بیگز	۲۳۰۶۱۴	۲	۲	۱۹	۱۷	۹	۲	*	*	*	*	*		
۶۷	میر عزیز	۲۳۰۶۱۷	۳	۵	۲۹	۲۱	۱۰	۶	*	*	*	*	*		
۶۸	شارک	۲۳۰۶۱۸	۲	۹	۵۲	۴۰	۲۸	۱۰	*	*	*	*	*		
۶۹	ناصر آباد	۲۳۰۶۱۹	۳	۵۴	۳۱۵	۲۵۲	۱۶۱	۴۳	*	*	*	*	*		
۷۰	هسته کوه	۲۳۰۶۲۱	۲	۱۲	۶۱	۴۸	۲۶	۷	*	*	*	*	*		
۷۱	هفت پیمان	۲۳۰۶۲۲	۲	۱۴	۷۰	۴۹	۳۱	۱۰	*	*	*	*	*		
۷۲	هفت چشمه	۲۳۰۶۲۳	۲	۲۹	۱۹۱	۱۲۶	۹۶	۲۵	*	*	*	*	*		

کد نوع راه آبادی: ۱، جاده اسفالت، ۲، جاده شوره، ۳، جاده خاکی، ۴، مارو، ۵، سایر (از جمله راه آسین یا راه آبی)، ۵۱، ناشخص

نوع راه و فعالیت کشاورزی آبادیهای خالی از سکنه شهرستان گچساران

شماره ردیف	آبادی	کد آبادی	نوع راه آبادی (کد)	فعالیت کشاورزی						
				زراعت	باغداری	دامداری و دامپروری	پرورش طیور	پرورش گاو و گاو میش	پرورش بز و بقر	پرورش ماهی
۱	۲	۳	۴	۵	۶	۷	۸	۹	۱۰	۱۱
	بخش بیاضت									
	دهستان بیاضت و بیابوئی									
۱	افتخار شاه علیا	۲۲۰۱۵۲	۴							
۲	باغ شازکوه سرک	۲۲۰۱۶۰	۴							
۳	بجکال پاکوه	۲۲۰۱۶۲	۳							
۴	پاکوه	۲۲۰۱۷۳	۶							
۵	پوزه تیور کبیب چاب	۲۲۰۱۷۶	۴	*						
۶	دره غریب کشته	۲۲۰۲۰۹	۴							
۷	دشت حاج مرتضی ماهور پاکج	۲۲۰۲۱۲	۳							
۸	دوبند ساچمه دان	۲۲۰۲۱۸	۴							
۹	دوروه	۲۲۰۲۱۹	۴	*						
۱۰	ده نین	۲۲۰۲۲۶	۴			*				
۱۱	مول	۲۲۰۲۴۳	۴			*				
۱۲	طاوه اسپیدشار کمره می	۲۲۰۲۴۴	۴			*				
۱۳	قوه خانه سپاهی کشته	۲۲۰۲۵۱	۱							
۱۴	کلاغ نشین ماهور بیاضت	۲۲۰۲۵۷	۱							
۱۵	مزرعه گوز گان گوز تنگان	۲۲۰۲۷۷	۴							
۱۶	نول	۲۲۰۲۹۰	۴							
	بخش مرکزی									
	دهستان بویر احمد گرمسیری									
۱	ایک	۲۲۰۴۵۴	۴	*		*				
۲	ابنار	۲۲۰۴۵۵	۴	*		*				
۳	تعنیه خانه ابذیر آباد	۲۲۰۴۶۳	۲							
۴	تلخاب دیل	۲۲۰۴۶۴	۲							
۵	چرزو	۲۲۰۴۶۵	۲	*						
۶	رشته کمره	۲۲۰۴۷۵	۲	*		*				
۷	کاهو	۲۲۰۴۸۱	۲							
۸	گردن قلات چهار بیسه	۲۲۰۴۸۴	۲							
۹	ماسه شوی شرکت نفت خیر آباد	۲۲۰۴۸۶	۲							
۱۰	یونیت نفت خیر	۲۲۰۴۹۱	۱							
	دهستان گچساران									
۱	ایده گاه	۲۲۰۵۳۵	۴	*		*				
۲	تلمبه خانه اب امامزاده جعفر	۲۲۰۵۵۷	۱							
۳	چاه انجیر	۲۲۰۶۲۹	۱							
۴	چاه نفت سببی حکمیه	۲۲۰۶۳۰	۱							
۵	چم مراد زهره	۲۲۰۵۶۷	۲							
۶	دامداری حبه نی لیشت	۲۲۰۵۷۴	۲	*		*				
۷	دشت گزال	۲۲۰۵۷۶	۱							
۸	دشت میرزا	۲۲۰۵۷۷	۱							
۹	دکل تلویزیون لیشت	۲۲۰۵۷۸	۳							
۱۰	رودخانه زهره	۲۲۰۵۷۹	۳							
۱۱	سناغ کشاورزی امامزاده جعفر	۲۲۰۵۹۰	۱							
۱۲	عشایر گنجگون	۲۲۰۵۹۱	۳							
۱۳	قشلاق خانی بیگز	۲۲۰۵۹۴	۲							
۱۴	قشلاق نجف علی ماهور پاکج	۲۲۰۵۹۵	۲							
۱۵	کافه بر اتعلی لیشت	۲۲۰۵۹۶	۱							

کد نوع راه آبادی: جاده اسفالت ۱، جاده شوسه ۲، جاده خاکی ۳، مارو ۴، سایر (ایستگاه راه آهن، راه آبی، ۵، نامشخص ۶)

نوع راه و فعالیت کشاورزی آبادیهای خالی از سکنه شهرستان کچساران

شماره ردیف	آبادی	کد آبادی	نوع راه آبادی (کد)	فعالیت کشاورزی						
				زراعت	باغداری	دامداری و دامپروری	پرورش طیور	پرورش گاو شیری	پرورش بز و بوقلمون	پرورش ماهی
۱	۲	۳	۴	۵	۶	۷	۸	۹	۱۰	۱۱
۱۶	کمپسادل امامزاده جعفر	۲۳۰۶۰۰	۱							
۱۷	کشاره سیاه دشت گل	۲۳۰۶۰۲	۲							
۱۸	کندری	۲۳۰۶۰۳	۲							
۱۹	کیز	۲۳۰۶۰۴	۳							
۲۰	کیز بیان	۲۳۰۶۰۵	۴							
۲۱	مذابیر انتفاشی	۲۳۰۶۰۹	۳							
۲۲	مزرعه تعاونی (کشتار)	۲۳۰۶۱۱	۲		*					
۲۳	مزرعه کج هوس	۲۳۰۶۱۲	۱		*					
۲۴	میدانکندخت گل	۲۳۰۶۱۵	۲							
۲۵	میرزا علی اهنگران	۲۳۰۶۱۶	۳							
۲۶	نمونه	۲۳۰۶۲۰	۴							
۲۷	یونیت ابری بی حکمیه	۲۳۰۶۲۳	۱							
۲۸	یونیت اسیه قلاتون	۲۳۰۶۲۴	۱							
۲۹	یونیت آذنتیلو	۲۳۰۶۲۵	۱							
۲۰	یونیت ۲	۲۳۰۶۲۶	۱							

کد نوع راه آبادی: ۱. جاده سوسه ۲. جاده خاکی ۳. مارود ۴. سایر (ایستگاه راه آهن یا راه آبی) ۵. نامشخص ۶.