

۱۵۱۸۰۵۴
۲۴۳۴۲
۱۲۶۵
۱۵۸۰۹
۲۰۰۰

بسمه تعالی

پیشگفتار

سرشماری عمومی نفوس و مسکن در ایران به موجب قانون، هر ۱۰ سال یکبار توسط مرکز آمار ایران انجام می‌شود. تاکنون چهار سرشماری عمومی نفوس و مسکن در سالهای ۱۳۳۵، ۱۳۴۵، ۱۳۵۵ و ۱۳۶۵ به مرحله اجرا درآمده است. نخستین سرشماری، توسط اداره کل آمار عمومی، و سرشماریهای بعدی، توسط مرکز آمار ایران انجام گرفته است. سرشماری سال ۱۳۶۵، اولین سرشماری در نظام جمهوری اسلامی ایران است که علی‌رغم جنگ تحمیلی، محاصره اقتصادی و مضعف‌های ناشی از هر یک، به حول و قوه الهی مطابق برنامه‌پیش‌بینی شده به نحو مطلوب به انجام رسید. سرشماری عمومی نفوس و مسکن، مناسبترین ابزار برنامه‌ریزیهای توسعه اجتماعی، اقتصادی و فرهنگی در کشور است که با ارائه آمار و اطلاعات درست، رهنمودهای لازم برای رسیدن به اهداف برنامه‌ریزیهای کوتاه‌مدت، میان‌مدت و بلندمدت را در اختیار سیاست‌گذاران، مسئولان و برنامه‌ریزان کشور قرار می‌دهد.

وسعت و عظمت کار سرشماری، مرکز آمار ایران را بر آن داشت که از نیمه دوم سال ۱۳۶۱ با برنامه‌ریزیهای دقیق، فعالیت مستمر و پیگیری را برای تهیه مقدمات سرشماری عمومی نفوس و مسکن آغاز کند. اولین قدم در این زمینه، شناخت نیازهای اساسی دستگاه‌های مسئول کشور بود که بر آن اساس، طرح مقدماتی سرشماری تهیه شد و به طور آزمایشی در مناطق شهری و روستایی سه شهرستان آستانه شرفیه از استان گیلان، سراوان از استان سیستان و بلوچستان و شادگان از استان خوزستان و نیز در چند حوزه نمونه در هر یک از استانهای دیگر به مرحله اجرا درآمد. با استفاده از نتایج حاصل از آزمایش سرشماری، پرسشنامه‌ها، فرمها و دستورالعملهای فنی و اجرایی مورد تجدید نظر قرار گرفت و بر آن اساس، طرح نهایی سرشماری تهیه و آماده اجرا شد. عملیات اجرایی سرشماری به طور همزمان در تمام نقاط کشور از تاریخ ۱۶ تا ۳۰ مهرماه سال ۱۳۶۵ انجام شد. در این مرحله، سازمان برنامه و بودجه استانها، مراکز تربیت معلم و سایر سازمانها و موسسات دولتی و همچنین نهادهای انقلاب اسلامی، همکاریهای ارزنده‌ای با مرکز آمار ایران داشتند و مردم فداکار ایران نیز با همیاری و مساعدت خود، امکان اجرای موفقیت آمیز سرشماری را فراهم آوردند.

پرسشنامه‌هایی که در جریان اجرای سرشماری تکمیل شده است، حجم عظیمی از اطلاعات آماری را در بر دارد که در جداول متعدد، برای هر یک از سطوح جغرافیایی، قابل استخراج و ارائه است. برخی از این اطلاعات در قالب نشریات نتایج سرشماری ارائه می‌شود و سایر اطلاعات در صورت نیاز و برحسب مورد، در اختیار استفاده‌کنندگان قرار خواهد گرفت.

۱۳ شهریور

فرهنگ آبادیهای شهرستان ، یکی از مجموعه نشریات نتایج سرشماری عمومی نفوس و مسکن است که در ۱۹۵ جلد برای ۱۹۵ شهرستان (بر اساس تقسیمات کشوری در زمان سرشماری) منتشر می شود . در هر یک از این نشریات ، ۳۹ خصوصیت عمده جمعیتی ، اجتماعی ، اقتصادی و فرهنگی برای هر یک از آبادیهای دارای سکنه و نیز جدولی در مورد آبادیهای خالی از سکنه شهرستان به تفکیک بخش و دهستان ارائه شده است . همچنین این نشریات شامل نقشه کشور (که نشان دهنده موقعیت شهرستان در داخل استان است) ، نقشه شهرستان (به تفکیک بخش و دهستان ، و موقعیت مراکز بخش ، نقاط شهری و آبادیهای دارای ۲۰۰۰ نفر جمعیت و بیشتر) و نقشه های مربوط به بخش یا بخشهای شهرستان (به تفکیک دهستان و آبادیهای دارای ۲۰ خانوار و بیشتر) است .

لازم به یادآوری است ، نقشه شهرستانها که موقعیت کلیه آبادیها (دارای سکنه و خالی از سکنه) روی آن مشخص شده ، در مرکز آمار ایران موجود و قابل ارائه به استفاده کنندگان است .

امید است این مجموعه از نشریات نتایج سرشماری بتواند اطلاعات لازم برای شناخت اوضاع اجتماعی و اقتصادی آبادیهای کشور را در اختیار تصمیم گیران ، برنامه ریزان و پژوهشگران قرار دهد .

مرکز آمار ایران

فهرست مندرجات فرهنگ آدابیهای شهرستان بروجن

صفحه

عنوان

تعاریف و مفاهیم مورد استفاده در سرشماری عمومی نفوس و مسکن سال ۱۳۶۵ (ویژه فرهنگ آدابیهای)

یک	جمعیت (جامعه مورد سرشماری)
یک	خانوار
دو	اقامتگاه معمولی
دو	شهر (نقطه شهری)
دو	آبادی (نقطه روستایی)
دو	جمعیت ساکن در نقاط شهری
دو	جمعیت ساکن در نقاط روستایی
دو	سن
دو	مهاجران وارد شده
دو	محل تولد
دو	باسواد
سه	کار
سه	وضع فعالیت در ۷ روز گذشته

مفاهیم به کار رفته در این نشریه

چهار	نسبت جنسی
چهار	گروههای عمده سنی
چهار	نسبت باسوادی

ویژگیهای عمده نقاط روستایی شهرستان

۱	جمعیت
۴	خانوار
۴	مهاجرت
۵	سواد
۶	وضع فعالیت
۸	نقشه تقسیمات کشوری جمهوری اسلامی ایران به تفکیک استان : ۱۳۶۵
۹	نقشه شهرستان به تفکیک بخش و دهستان

نقشه روستایی بخش اردل شهرستان بروجن از استان چهارمحال و بختیاری	۱۰
نقشه روستایی بخش گندمان شهرستان بروجن از استان چهارمحال و بختیاری	۱۱
نقشه روستایی بخش مرکزی شهرستان بروجن از استان چهارمحال و بختیاری	۱۲

جداول

خصوصیات اجتماعی-اقتصادی آبادیهای دارای سکنه شهرستان	۱۴
نوع راه و فعالیت کشاورزی آبادیهای خالی از سکنه شهرستان	۲۴

پهوستها

فرم ۳- (پرسشنامه آبادی)

فهرست مجموعه نشریات فرهنگ آبادیهای کشور براساس نتایج سرشماری عمومی نفوس و مسکن سال ۱۳۶۵

۲

H A
451/1
1368/1
1368/2
1368/3
1368/4
1368/5
1368/6
1368/7
1368/8
1368/9
1368/10

تعاریف و مفاهیم مورد استفاده در سرشماری عمومی نفوس و مسکن سال ۱۳۶۵ (ویژه فرهنگ آبادیها)

جمعیت (جامعه مورد سرشماری)

اعضای همه خانوارهای معمولی ساکن و دستجمعی که اقامتگاه معمولی آنان در زمان سرشماری در ایران قرار دارد و نیز اعضای کلیه خانوارهای معمولی غیر ساکن کشور، جامعه مورد سرشماری را تشکیل می‌دهند. اعضای هیئتهای سیاسی و سفارتخانه‌های خارجی در ایران و افراد خانواده آنان جزو جامعه مورد سرشماری محسوب نمی‌شوند، اما ایرانیان عضو هیئتهای سیاسی و سفارتخانه‌های ایران در خارج از کشور و افراد خانواده آنان، جزو جامعه مورد سرشماری به حساب می‌آیند.

خانوار

خانوار از چند نفر تشکیل می‌شود که با هم در یک اقامتگاه زندگی می‌کنند، با یکدیگر هم‌خرج هستند و معمولاً "با هم غذا می‌خورند. فردی که به تنهایی زندگی می‌کند نیز، خانوار تلقی می‌شود.

خانوار معمولی: خانوار با تعریف فوق، اکثر افراد کشور را در بر می‌گیرد و به همین دلیل این‌گونه خانوارها، "خانوار معمولی" نیز نامیده می‌شود.

خانوار معمولی ساکن: خانواری که در اقامتگاه ثابت سکونت دارد، "خانوار معمولی ساکن" نامیده می‌شود.

خانوار معمولی غیر ساکن: خانواری که در زمان سرشماری در اقامتگاه ثابتی سکونت ندارد، "خانوار معمولی غیر ساکن" نامیده می‌شود. این دسته از خانوارها شامل سه گروه زیر است:

۱- خانوارهایی که در زمان سرشماری در کوچ به سر می‌برند و یا در خارج شهرها و آبادیها در زیر چادر زندگی می‌کنند.

۲- خانوارهایی که در محل زندگی ثابتی زندگی نمی‌کنند و به‌طور مداوم محل زندگی خود را تغییر می‌دهند، مانند کولیها.

۳- خانوارهایی که محل زندگی مشخص ندارند و شبها معمولاً "در پارکها، خرابه‌ها، زیرپلها و... بیتوته می‌کنند.

خانوار دستجمعی: مجموعه افرادی که به دلیل داشتن هدف یا ویژگیهای مشترک مانند تحصیل، بیماری روانی و... با هم در یک موسسه از قبیل خوابگاه دانشجویی، آسایشگاه روانی و... زندگی می‌کنند، یک خانوار دستجمعی به حساب می‌آیند. در این سرشماری، افرادی که در ندامتگاهها، بازداشتگاهها و مراکز مشابه نگهداری می‌شوند و نیز افرادی که در سربازخانه‌ها، پادگانها، پاسگاهها، پایگاهها،

یا اردوگاههای نظامی و انتظامی به‌طور جمعی به سر می‌برند و همچنین دانش‌آموزان و دانشجویان موسسات آموزشی نیروهای نظامی و

انتظامی، به عنوان اعضای خانوار دستجمعی مورد سرشماری قرار نمی‌گیرند. این‌گونه افراد همراه با سایر اعضای خانوار معمولی خود

سرشماری می‌شوند.

یک

۷۷
کپی

اقامتگاه معمولی

اقامتگاه معمولی خانوار، محلی است که خانوار در زمان سرشماری در آنجا زندگی می‌کند، مشروط بر اینکه اقامتگاه دیگری نداشته باشد. اقامتگاه معمولی خانواری که در زمان سرشماری بیش از یک اقامتگاه دارد، محلی است که بیشترین مدت سال را در آنجا به سر می‌برد.

شهر (نقطه شهری)

منظور از شهر، هر یک از نقاطی است که دارای شهرداری باشد.

آبادی (نقطه روستایی)

آبادی به مجموعه یک یا چند مکان و اراضی به هم پیوسته (اعم از کشاورزی و غیرکشاورزی) گفته می‌شود که خارج از محدوده شهرها واقع شده و دارای محدوده ثبتی یا عرفی مستقل باشد. اگر آبادی در زمان سرشماری، محل سکونت خانوار یا خانوارهایی باشد، " دارای سکنه" و در غیر این صورت، " خالی از سکنه" تلقی می‌شود.

جمعیت ساکن در نقاط شهری

منظور از جمعیت ساکن در نقاط شهری در هر یک از محدوده‌های بخش، شهرستان، استان یا کشور، جمعیت کلیه شهرهایی است که در همان محدوده قرار دارد و جمعیت هر شهر عبارت است از مجموع تعداد اعضای همه خانوارهای معمولی ساکن و دستجمعی که اقامتگاه معمولی آنها در زمان سرشماری در آن شهر واقع است.

جمعیت ساکن در نقاط روستایی

منظور از جمعیت ساکن در نقاط روستایی در هر یک از محدوده‌های دهستان، بخش، شهرستان، استان یا کشور، جمعیت کلیه آبادیهایی است که در همان محدوده قرار دارد و جمعیت هر آبادی عبارت است از مجموع تعداد اعضای همه خانوارهای معمولی ساکن و دستجمعی که اقامتگاه معمولی آنها در زمان سرشماری در آن آبادی واقع است.

سن

منظور از سن، تعداد سالهای کاملی است که از زمان تولد فرد گذشته است.

مهاجران وارد شده

در هر شهر یا آبادی، آن دسته از اعضای خانوارهای معمولی ساکن و دستجمعی که متولد آنجا نباشند، مهاجر شناخته می‌شوند.

محل تولد

منظور از محل تولد، آبادی یا شهری است که در زمان تولد فرد، اقامتگاه معمولی مادر او بوده است.

باسواد

کسانی که می‌توانند به فارسی یا هر زبان دیگری متن ساده‌ای را بخوانند و بنویسند، خواه مدرک رسمی داشته یا نداشته باشند، باسواد تلقی می‌شوند. همه محصلان از جمله نوآموزان سال اول ابتدایی و سوادآموزان نهضت سوادآموزی نیز باسواد به حساب می‌آیند.

کار، هر فعالیت فکری یا بدنی است که قانوناً "مجاز باشد و به منظور کسب درآمد (نقدی، غیرنقدی) صورت گیرد.

وضع فعالیت در ۷ روز گذشته

در این سرشماری، وضع فعالیت افراد در ۷ روز پیش از مراجعه مأمور سرشماری مورد نظر است. هر یک از افراد از این نظر و با توجه به تعریف کار، در یکی از گروههای زیر قرار میگیرند:

شاغل: افراد زیر شاغل به حساب میآیند:

— کسانی که دارای شغلی هستند، اعم از اینکه در ۷ روز پیش از مراجعه مأمور سرشماری کار کرده و یا به عللی از قبیل مرخصی، بیماری، تعطیل موقت محل کار و... کار نکرده‌اند و پس از رفع علت به کار خود ادامه خواهند داد.

— کسانی که شغل مستمر نداشته ولی در ۷ روز پیش از مراجعه مأمور سرشماری، حداقل دو روز کار کرده‌اند.

— کسانی که تحت عنوان کارآموز در ۷ روز پیش از مراجعه مأمور سرشماری به کار اشتغال داشته‌اند.

— کسانی که دارای شغلی هستند، ولی در ۷ روز پیش از مراجعه مأمور سرشماری به اقتضای فصل و ماهیت فصلی کار خود، کار نکرده‌اند (بیکاران فصلی)، مشروط بر آنکه در جستجوی کار دیگری هم نباشند.

— افرادی که به انجام خدمت وظیفه عمومی مشغول هستند.

— کسانی که در حال گذراندن دوره‌های آموزشی در دانشکده‌ها و آموزشگاههای مربوط به نیروهای نظامی و انتظامی هستند.

بیکار (جویای کار): کسانی که شاغل به حساب نمی‌آیند و در ۷ روز پیش از مراجعه مأمور سرشماری در جستجوی کار بوده‌اند، بیکار (جویای کار) تلقی می‌شوند.

محصل: کسانی که شاغل، بیکار (جویای کار) محسوب نمی‌شوند و در ۷ روز پیش از مراجعه مأمور سرشماری در حال تحصیل بوده‌اند، محصل به حساب می‌آیند.

خانه‌دار: خانه‌دار به کسانی گفته می‌شود که شاغل، بیکار (جویای کار) و محصل به حساب نمی‌آیند و بنا بر اظهار پاسخگو، در ۷ روز پیش از مراجعه مأمور سرشماری به خانه‌داری مشغول بوده‌اند.

دارای درآمد بدون کار: کسانی که شاغل، بیکار (جویای کار) محصل و خانه‌دار محسوب نمی‌شوند و درآمدهای مستمری مانند حقوق بازنشستگی، حقوق وظیفه، درآمد املاک و مستغلات، سود سهام و... دارند، دارای درآمد بدون کار محسوب می‌شوند.

سایر: کسانی که از نظر وضع فعالیت در ۷ روز پیش از مراجعه مأمور سرشماری، در هیچ یک از گروههای بالا قابل طبقه‌بندی نیستند، در گروه سایر قرار می‌گیرند.

مفاهیم به کار رفته در این نشریه

نسبت جنسی

نسبت تعداد مردان به زنان یا زنان به مردان ، نسبت جنسی نامیده می‌شود . معمولاً " در این مورد نسبت تعداد مردان به زنان را محاسبه می‌کنند و به صورت درصد ارائه می‌دهند . یعنی اگر M تعداد مردان و F تعداد زنان در یک منطقه جغرافیایی باشد ، نسبت جنسی در آن منطقه عبارت خواهد بود از :

$$\text{نسبت جنسی} = \frac{M}{F} \times 100$$

گروههای عمده سنی

در مجموعه نشریات نتایج سرشماری عمومی نفوس و مسکن سال ۱۳۶۵ ، علاوه بر سنین منفرد و گروههای سنی منظم (۵ ساله و ۱۰ ساله) ، طبقه‌بندی سنی دیگری نیز برای جمعیت در نظر گرفته شده است که هر طبقه آن ، یک گروه عمده سنی نامیده می‌شود و عبارت است از :

افراد ۱ - ۵ ساله : نوباوگان

افراد ۶ - ۱۰ ساله : کودکان

افراد ۱۱ - ۱۴ ساله : نوجوانان

افراد ۱۵ - ۲۴ ساله : جوانان

افراد ۲۵ - ۶۴ ساله : میانسالان

افراد ۶۵ ساله و بیشتر : بزرگسالان

افرادی که سن آنان معلوم نبوده و یا امکان انتساب آنان به یکی از گروههای سنی وجود نداشته است ، در گروه " سن نامشخص" منظور شده است .

نسبت باسوادی

این نسبت در هر جامعه از تقسیم تعداد افراد با سواد در یک سن یا گروه سنی معین به جمعیت آن سن یا گروه سنی به دست می‌آید و معمولاً " به صورت " درصد " بیان می‌شود .

ویژگیهای عمده نقاط روستایی شهرستان بروجن

بروجن یکی از شهرستانهای استان چهارمحال و بختیاری است که در مرکز این استان واقع شده و مرکز آن شهر بروجن است. این شهرستان دارای ۴ شهراردل، بروجن، بلداجی و فرادبند است. همچنین شهرستان بروجن به ۳ بخش شامل ۶ دهستان تقسیم شده و متشکل از ۱۹۲ آبادی دارای سکنه و ۲۷۸ آبادی خالی از سکنه است.

جمعیت

در سرشماری عمومی نفوس و مسکن مهرماه ۱۳۶۵، شهرستان بروجن دارای ۱۵۱۰۷۵ نفر جمعیت بوده است. از این تعداد ۵۹۱۵۱ نفر ساکن در نقاط شهری، ۹۰۹۳۸ نفر ساکن در نقاط روستایی و بقیه غیر ساکن بودمانند.

جدول ۱- تعداد آابوهای دارای سکنه شهرستان بروجن، به تفکیک طبقات عمشی

بخش	جمع	۱ نفر	۲۵ تا ۴۹ نفر	۵۰ تا ۹۹ نفر	۱۰۰ تا ۲۴۹ نفر	۲۵۰ تا ۴۹۹ نفر	۵۰۰ تا ۹۹۹ نفر	۱۰۰۰ تا ۲۴۹۹ نفر	۲۵۰۰ تا ۴۹۹۹ نفر	۵۰۰۰ نفر و بیشتر
شهرستان بروجن	۱۹۲	۱۴	۱۹	۱۶	۵۲	۴۲	۳۱	۱۲	۵	۱
اردل	۱۵۲	۱۱	۱۸	۱۰	۴۵	۳۷	۲۲	۵	۳	۰
دندمان	۲۷	۳	۱	۶	۶	۵	۸	۷	۱	۰
مرکزی	۲	۰	۰	۰	۱	۰	۰	۰	۱	۱

از جمعیت نقاط روستایی این شهرستان، ۴۶۷۳۴ نفر مردان و ۴۴۲۰۴ نفر زنان تشکیل می‌دادمانند. نسبت جنسی در این جمعیت نشان می‌دهد که در مقابل هر ۱۰۰ نفر زن، ۱۰۶ نفر مرد وجود دارد. این نسبت در بین اطفال کمتر از یکساله ۱۰۷ و در بین افراد ۶۵ ساله و بیشتر ۱۲۰ است. پایینترین نسبت جنسی به گروه سنی نوباوگان (۱-۵ ساله) و بالاترین نسبت، به گروه سنی بزرگسالان (۶۵ ساله و بیشتر) تعلق دارد.

جدول ۲: جمعیت نقاط روستایی شهرستان برنج بخش در گروه‌های عمده سنی، به تفکیک جنس

نسبت جنسی	زن	مرد	مرد و زن		گروه‌های عمده سنی
			درصد	تعداد	
۱۰۶	۴۴۲۰۴	۴۶۷۳۴	۱۰۰/۰۰	۹۰۹۳۸	شهرستان بروجن
۱۰۷	۱۷۹۵	۱۹۲۱	۴/۰۹	۳۷۱۶	اطفال / کمتر از یکساله /
۱۰۴	۹۳۲۲	۹۶۶۸	۲۰/۸۸	۱۸۹۹۰	نویسوان / ۱-۵ ساله /
۱۰۷	۶۹۶۸	۷۴۷۷	۱۵/۸۸	۱۴۴۴۵	کودکان / ۶-۱۰ ساله /
۱۰۶	۴۵۲۵	۴۷۹۳	۱۰/۲۵	۹۳۱۸	نوجوانان / ۱۱-۱۴ ساله /
۱۰۵	۸۱۲۸	۸۵۱۱	۱۸/۳۰	۱۶۶۳۹	جوانان / ۱۵-۲۴ ساله /
۱۰۵	۱۲۳۲۰	۱۲۹۸۸	۲۷/۸۲	۲۵۳۰۸	میانسالان / ۲۵-۶۴ ساله /
۱۲۰	۱۱۴۲	۱۳۷۱	۲/۷۶	۲۵۱۳	بزرگسالان / ۶۵ ساله و بیشتر /
*	۴	۵	۰/۰۱	۹	نامشخص
۱۰۸	۲۷۱۶۶	۲۹۲۳۳	۱۰۰/۰۰	۵۶۳۹۹	بخش اردل
۱۱۵	۱۰۹۳	۱۲۵۴	۴/۱۶	۲۳۴۷	اطفال / کمتر از یکساله /
۱۰۶	۵۷۲۵	۶۰۷۴	۲۰/۹۴	۱۱۸۰۹	نویسوان / ۱-۵ ساله /
۱۰۹	۴۲۱۴	۴۵۹۹	۱۵/۶۳	۸۸۱۳	کودکان / ۶-۱۰ ساله /
۱۰۹	۲۷۴۲	۲۹۹۴	۱۰/۱۷	۵۷۳۶	نوجوانان / ۱۱-۱۴ ساله /
۱۰۶	۵۰۱۹	۵۳۰۵	۱۸/۳۱	۱۰۳۲۴	جوانان / ۱۵-۲۴ ساله /
۱۰۶	۷۶۹۰	۸۱۴۰	۲۸/۰۷	۱۵۸۳۰	میانسالان / ۲۵-۶۴ ساله /
۱۲۸	۶۷۱	۸۶۲	۲/۷۲	۱۵۳۳	بزرگسالان / ۶۵ ساله و بیشتر /
*	۲	۵	۰/۰۱	۷	نامشخص
۱۰۰	۱۱۹۶۹	۱۱۹۲۱	۱۰۰/۰۰	۲۳۸۹۰	بخش گندمان
۹۱	۴۸۹	۴۴۶	۳/۹۱	۹۳۵	اطفال / کمتر از یکساله /
۹۶	۲۵۵۳	۲۴۵۳	۲۰/۹۵	۵۰۰۶	نویسوان / ۱-۵ ساله /
۱۰۲	۱۹۱۷	۱۹۴۶	۱۶/۱۷	۳۸۶۳	کودکان / ۶-۱۰ ساله /
۹۳	۱۲۷۶	۱۱۹۱	۱۰/۳۳	۲۴۶۷	نوجوانان / ۱۱-۱۴ ساله /
۹۸	۲۲۳۰	۲۱۹۳	۱۸/۵۱	۴۴۲۳	جوانان / ۱۵-۲۴ ساله /
۱۰۶	۲۱۷۷	۲۲۵۲	۲۷/۳۲	۴۴۲۹	میانسالان / ۲۵-۶۴ ساله /
۱۰۵	۲۲۵	۲۴۰	۲/۷۸	۴۶۵	بزرگسالان / ۶۵ ساله و بیشتر /
*	۲	۰	۰/۰۱	۲	نامشخص

جدول ۲- جمعیت نقاط روستایی شهرستان بر حسب بخش و گروه‌های عمده سنی، به تفکیک جنس و سنباله،

نسبت جنسی	زن	مرد	مردوزن		گروه‌های عمده سنی
			درصد	تعداد	
۱۱۰	۵۰۶۹	۵۵۸۰	۱۰۰/۰۰	۱۰۶۴۹	بخش مرکزی
۱۰۴	۲۱۳	۲۲۱	۴/۰۸	۴۳۴	اطفال / کمتر از یکساله /
۱۱۰	۱۰۳۴	۱۱۴۱	۲۰/۴۲	۲۱۷۵	نوباوگان / ۱-۵ ساله /
۱۱۱	۸۳۷	۹۳۲	۱۶/۶۱	۱۷۶۹	کودکان / ۶-۱۰ ساله /
۱۲۰	۵۰۷	۶۰۸	۱۰/۴۷	۱۱۱۵	نوجوانان / ۱۱-۱۴ ساله /
۱۱۵	۸۷۹	۱۰۱۳	۱۷/۷۷	۱۸۹۲	جوانان / ۱۵-۲۴ ساله /
۱۰۳	۱۴۵۳	۱۴۹۶	۲۷/۶۹	۲۹۴۹	میانسالان / ۲۵-۶۴ ساله /
۱۱۶	۱۴۶	۱۶۹	۲/۹۶	۳۱۵	بزرگسالان / ۶۵ ساله و بیشتر /
*	۰	۰	۰/۰۰	۰	نامشخص :

* محاسبه مفهوم ندارد .

خانوار

در سرشماری مهرماه ۱۳۶۵، شهرستان بروجن دارای ۲۶۷۳۳ خانوار بوده است. از این تعداد، ۱۱۰۳۱ خانوار ساکن در نقاط شهری، ۱۵۵۳۸ خانوار ساکن در نقاط روستایی و بقیه غیر ساکن بوده اند.

جدول ۳- تعداد آبادیهایی دارای سکنه شهرستان بروجن بخش، به تفکیک گروه بندی تعداد خانوار

بخش	جمع	۱ تا ۳ خانوار	۴ تا ۵ خانوار	۶ تا ۱۰ خانوار	۱۱ تا ۲۰ خانوار	۲۱ تا ۵۰ خانوار	۵۱ تا ۱۰۰ خانوار	۱۰۰ تا ۵۰۰ خانوار	۵۰۰ تا ۱۰۰۰ خانوار
شهرستان بروجن	۱۹۲	۱۷	۱۷	۲۰	۵۶	۴۵	۲۳	۹	۴
اردل	۱۵۲	۱۴	۱۴	۱۶	۴۹	۳۸	۱۴	۵	۲
گندمان	۲۷	۳	۳	۴	۶	۷	۹	۴	۱
مرکزی	۲	۰	۰	۰	۱	۰	۰	۰	۱

متوسط تعداد افراد در خانوارهای معمولی ساکن نقاط روستایی این شهرستان، ۵/۸ نفر است. بیشترین تعداد خانوار، مربوط به خانوارهای ۶ نفره و کمترین آن مربوط به خانوارهای ۱ نفره است.

جدول ۴- خانوارهای معمولی ساکن نقاط روستایی شهرستان بروجن بخش، به تفکیک تعداد افراد در خانوار

بخش	جمع	۱ نفر	۲ نفر	۳ نفر	۴ نفر	۵ نفر	۶ نفر	۷ نفر	۸ نفر	۹ نفر	۱۰ نفر بیشتر
شهرستان بروجن	۱۵۵۳۷	۴۸۸	۱۴۶۵	۱۵۰۸	۱۷۷۹	۱۹۶۸	۲۰۷۵	۱۹۵۵	۱۸۲۲	۱۰۸۴	۱۳۹۳
بخش اردل	۹۴۲۸	۲۴۵	۷۶۷	۸۹۱	۱۱۰۳	۱۲۲۶	۱۳۱۵	۱۲۰۸	۱۱۲۳	۶۷۹	۸۷۱
بخش گندمان	۴۱۸۸	۱۶۵	۴۷۷	۴۱۰	۴۴۲	۵۱۶	۵۲۹	۵۱۸	۴۷۲	۲۷۱	۳۸۷
بخش مرکزی	۱۹۲۱	۷۸	۲۴۱	۲۰۷	۲۳۲	۲۲۶	۲۲۱	۲۲۹	۲۲۷	۱۲۴	۱۳۵

مهاجرت

در سرشماری عمومی نفوس و مسکن مهرماه ۱۳۶۵، ۹۵/۲ درصد از جمعیت نقاط روستایی شهرستان بروجن در همان آبادی که در زمان سرشماری اقامت داشتند متولد شده اند. مقایسه محل تولد افراد با محلی که در زمان سرشماری در آنجا اقامت داشتند نشان می دهد که ۲/۸ درصد جمعیت نقاط روستایی این شهرستان از آبادی های بادی و ۷/۰ درصد از شهرهای بادی، در طول زندگی شان مهاجرت کرده اند.

جدول ۵- جمعیت نقاط روستایی شهرستان بروجن گروههای عمده شغلی، به تفکیک محل تولد

انگاری شده	متولد در جای دیگر			متولد در آبادی محل اقامت	جمع	گروههای عمده شغلی
	خارج از کشور	شهر	آبادی			
۱۲۳۹	۲۴	۶۱۹	۲۵۲۱	۸۶۵۲۵	۹۰۹۲۸	شهرستان بروجن
۱۳۷	۱	۶	۱۰	۳۵۶۲	۳۷۱۶	اطفال / کمتر از یکساله /
۴۶۹	۲	۳۷	۶۵	۱۸۴۱۷	۱۸۹۹۰	نوباوگان / ۱-۵ساله /
۱۶۴	۲	۴۱	۱۲۰	۱۴۱۱۸	۱۴۴۴۵	کودکان / ۶-۱۰ساله /
۹۲	۱	۴۸	۱۷۵	۹۰۰۲	۹۳۱۸	نوجوانان / ۱۱-۱۴ساله /
۱۳۹	۷	۱۶۶	۵۳۹	۱۵۷۸۸	۱۶۶۲۹	جوانان / ۱۵-۲۴ساله /
۲۱۰	۱۱	۳۰۳	۱۴۴۳	۲۳۳۴۱	۲۵۳۰۸	میانسالان / ۲۵-۶۴ساله /
۲۷	۰	۱۸	۱۶۸	۲۳۰۰	۲۵۱۲	بزرگسالان / ۶۵ساله و بیشتر /
۱	۰	۰	۱	۷	۹	نامشخص

سواد

درسشماري مهراه ۱۳۶۵ شهرستان بروجن ، از ۶۸۲۳۲ نفر جمعیت ۶ ساله و بیشتر نقاط روستایی این شهرستان ، ۴۶/۷ درصد باسواد بودماند . نسبت باسوادى در این جمعیت برای مردان ۶۵/۷ درصد و برای زنان ۳۱/۹ درصد بوده است . این نسبت برای افراد لازم التعلیم (عمر ۱۴ ساله) ، ۷۴/۴ درصد و برای افراد ۱۵ ساله و بیشتر ، ۳۰/۸ درصد بوده است .

جدول ۶- درصد بلوانان بی سوادان و جمعیت ۶ ساله و بیشتر نقاط روستایی شهرستان بروجن بخش گروههای عمده شغلی به تفکیک جنس

انگاری شده	بی سواد		باسواد		جمع	گروههای عمده شغلی
	زن	مرد	زن	مرد		
۰/۵۱	۶۷/۵۱	۳۸/۹۴	۲۱/۸۶	۶۰/۶۸	۱۰۰/۰۰	شهرستان بروجن
۱/۲۰	۳۱/۵۲	۱۰/۷۱	۶۷/۰۱	۸۸/۳۵	۱۰۰/۰۰	کودکان / ۶-۱۰ساله /
۰/۲۱	۴۱/۶۸	۱۱/۰۲	۵۸/۱۲	۸۸/۷۵	۱۰۰/۰۰	نوجوانان / ۱۱-۱۴ساله /
۰/۲۵	۶۸/۶۱	۲۹/۱۹	۳۱/۱۰	۷۰/۵۹	۱۰۰/۰۰	جوانان / ۱۵-۲۴ساله /
۰/۲۷	۹۳/۹۵	۶۷/۰۴	۵/۶۷	۳۲/۷۹	۱۰۰/۰۰	میانسالان / ۲۵-۶۴ساله /
۱/۶۳	۹۶/۲۲	۸۴/۸۳	۱/۲۳	۱۴/۲۲	۱۰۰/۰۰	بزرگسالان / ۶۵ساله و بیشتر /
۰/۵۸	۷۶/۵۳	۴۳/۹۵	۲۲/۷۷	۵۵/۵۷	۱۰۰/۰۰	بخش اردل
۱/۵۳	۴۴/۰۷	۱۴/۲۹	۵۴/۰۸	۸۴/۴۷	۱۰۰/۰۰	کودکان / ۶-۱۰ساله /
۰/۲۸	۵۷/۳۳	۱۴/۵۳	۴۲/۳۸	۸۵/۲۰	۱۰۰/۰۰	نوجوانان / ۱۱-۱۴ساله /
۰/۳۰	۸۰/۰۶	۳۵/۷۰	۱۹/۵۹	۶۴/۰۵	۱۰۰/۰۰	جوانان / ۱۵-۲۴ساله /
۰/۲۹	۹۶/۹۷	۷۲/۵۱	۲/۶۵	۲۷/۲۹	۱۰۰/۰۰	میانسالان / ۲۵-۶۴ساله /
۱/۲۴	۹۸/۲۱	۸۵/۶۱	۰/۴۵	۱۳/۲۳	۱۰۰/۰۰	بزرگسالان / ۶۵ساله و بیشتر /

جدول ۶- درمید بسوادان بی سوادان در جمعیت ۱۰ ساله بیشتر نقاط روستایی شهرستان بر حسب بخش و گروههای عمده شغل (دنیاله)

انگاره شده	بی سواد		باسواد		جمع	گروههای عمده شغل
	زن	مرد	زن	مرد		
۰/۴۲	۵۴/۲۶	۳۱/۶۹	۴۵/۰۲	۶۸/۰۸	۱۰۰/۰۰	بخش گندمان
۰/۸۳	۱۲/۲۶	۴/۱۱	۸۶/۴۹	۹۵/۲۸	۱۰۰/۰۰	کودکان/ ۱۰-۶ ساله /
۰/۰۸	۱۸/۶۵	۴/۹۵	۸۱/۳۵	۹۴/۸۸	۱۰۰/۰۰	نوجوانان/ ۱۱-۱۴ ساله /
۰/۱۸	۵۳/۶۸	۲۰/۱۶	۴۶/۱۰	۷۹/۷۱	۱۰۰/۰۰	جوانان/ ۱۵-۲۴ ساله /
۰/۲۶	۹۰/۵۳	۵۹/۶۴	۹/۰۷	۴۰/۲۴	۱۰۰/۰۰	میانسالان/ ۲۵-۶۴ ساله /
۲/۴۱	۹۳/۵۴	۸۲/۰۶	۲/۱۵	۱۷/۳۵	۱۰۰/۰۰	بزرگسالان/ ۶۵ ساله و بیشتر /
-	-	-	-	-	-	
۰/۲۷	۵۰/۲۱	۲۸/۴۰	۴۹/۴۵	۷۱/۲۸	۱۰۰/۰۰	بخش مرکزی
۰/۳۴	۱۲/۱۹	۶/۸۷	۸۷/۴۶	۹۲/۸۱	۱۰۰/۰۰	کودکان/ ۱۰-۶ ساله /
۰/۱۸	۱۴/۹۹	۵/۵۹	۸۴/۸۱	۹۴/۲۴	۱۰۰/۰۰	نوجوانان/ ۱۱-۱۴ ساله /
۰/۱۶	۴۱/۱۸	۱۴/۶۱	۵۸/۸۲	۸۵/۰۹	۱۰۰/۰۰	جوانان/ ۱۵-۲۴ ساله /
۰/۱۷	۸۵/۴۸	۵۳/۸۸	۱۴/۲۵	۴۶/۰۶	۱۰۰/۰۰	میانسالان/ ۲۵-۶۴ ساله /
۱/۹۰	۹۳/۸۴	۸۶/۳۹	۲/۷۴	۱۳/۰۲	۱۰۰/۰۰	بزرگسالان/ ۶۵ ساله و بیشتر /

وضع فعالیت

در سرشماری مه‌ماه ۱۳۶۵، ۳۴/۶۰ درصد جمعیت ۱۰ ساله و بیشتر نقاط روستایی شهرستان بروجین را افراد شاغل و بیکار (جویای کار) تشکیل می‌دادند. نسبت افراد شاغل به جمعیت ۱۰ ساله و بیشتر در نقاط روستایی این شهرستان ۳۰/۰ درصد بوده است. این نسبت برای مردان ۵۵/۶۰ درصد و برای زنان ۲/۹۰ درصد بوده است.

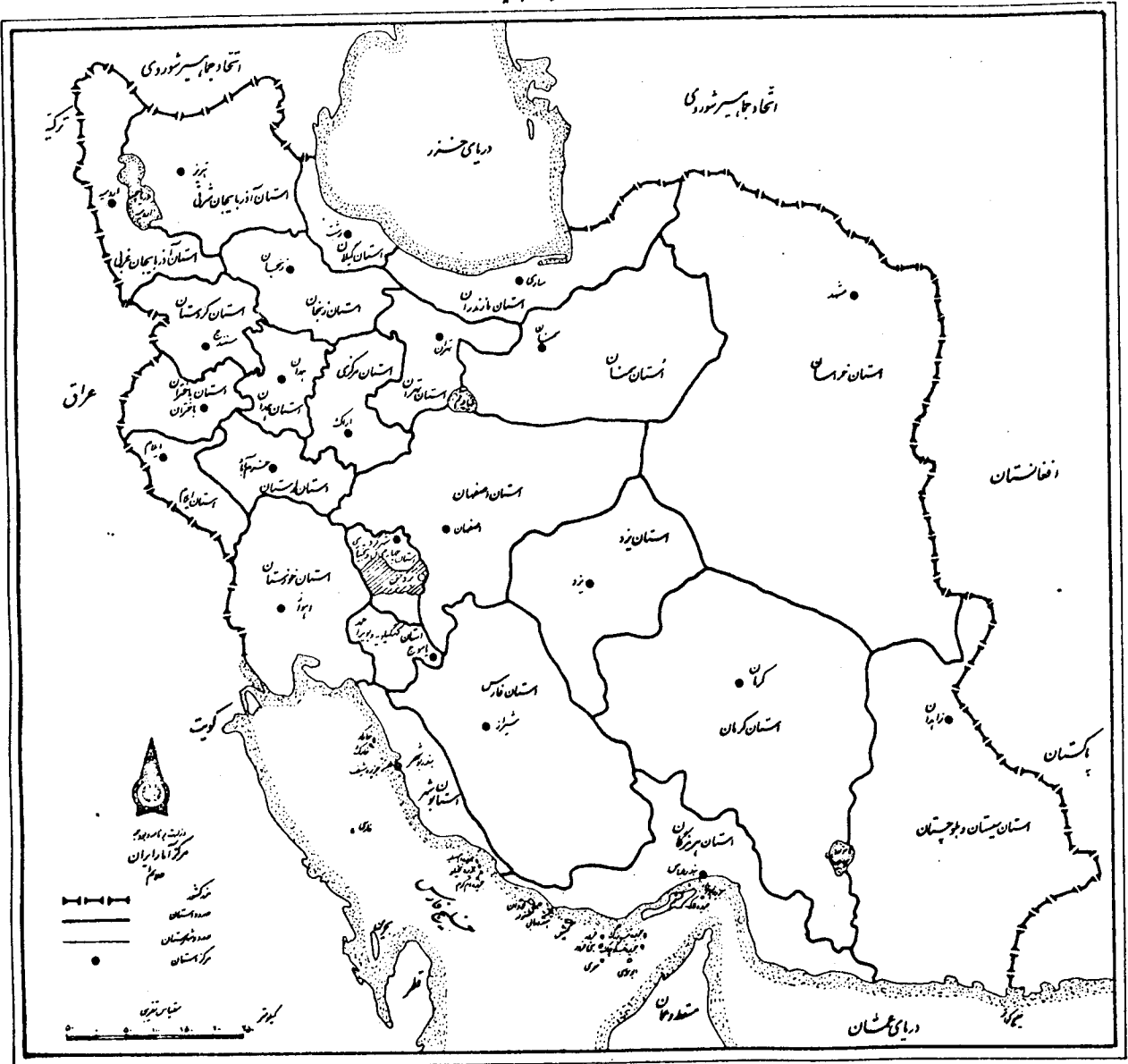
جدول ۷- جمعیت ۱۰ ساله و بیشتر نقاط روستایی شهرستان بر حسب بخش و وضع فعالیت، به تفکیک جنس

وضع فعالیت	مرد		زن	
	تعداد	درصد	تعداد	درصد
شهرستان بروجین	۵۶۴۷۴	۱۰۰/۰۰	۲۷۳۸۱	۱۰۰/۰۰
شاغل	۱۶۹۵۶	۳۰/۰۲	۷۸۹	۲/۸۸
بیکار / جویای کار /	۲۶۰۴	۴/۶۱	۳۹۴	۱/۴۴
محصل	۱۰۹۲۳	۱۹/۳۴	۲۵۶۱	۱۳/۰۱
خانه دار	۲۱۷۷۱	۳۸/۵۵	۲۰۷۱۱	۷۵/۶۴
دارای درآمد بدون کار	۴۲۲	۰/۷۵	۱۲۹	۰/۴۷
سایر	۳۵۷۸	۶/۳۴	۱۶۴۸	۶/۰۲
اظهار نشده	۲۲۰	۰/۳۹	۱۴۹	۰/۵۴

جدول ۲- جمعیت ۱۰ ساله دبیرنقاط روستایی شهرستان برنج بخش، وضع فعالیت، بیکاری (دنباله)

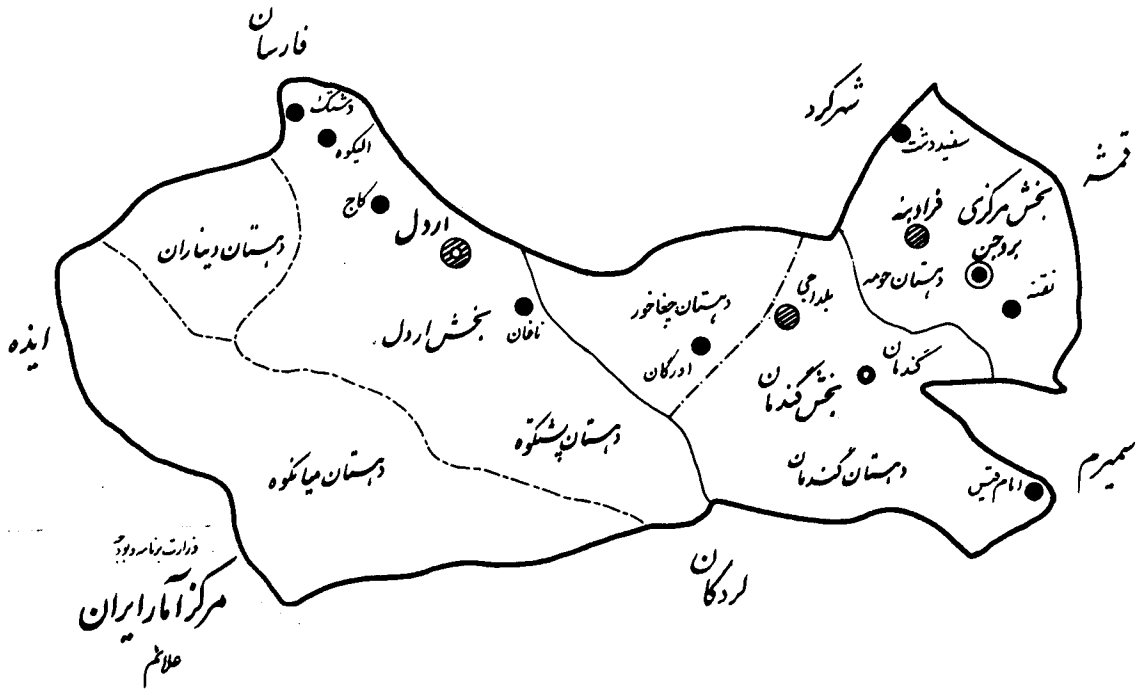
زن		مرد		مرد و زن		وضع فعالیت
درصد	تعداد	درصد	تعداد	درصد	تعداد	
۱۰۰/۰۰	۱۶۸۹۱	۱۰۰/۰۰	۱۸۱۶۶	۱۰۰/۰۰	۳۵۰۵۷	بخش اردل
۳/۱۶	۵۳۳	۵۴/۹۰	۹۹۷۴	۲۹/۹۷	۱۰۵۰۷	شاغل
۰/۹۶	۱۶۲	۶/۸۱	۱۲۳۷	۲/۹۹	۱۳۹۹	بیکار / جویای کار /
۱۰/۰۱	۱۶۹۰	۲۴/۵۲	۴۴۵۵	۱۷/۵۳	۶۱۴۵	محصل
۷۷/۸۳	۱۳۱۴۷	۴/۹۳	۸۹۶	۴۰/۰۶	۱۴۰۴۳	خانه دار
۰/۶۲	۱۰۵	۰/۹۱	۱۶۵	۰/۷۷	۲۷۰	دارای درآمد بدون کار
۶/۹۱	۱۱۶۸	۷/۶۶	۱۳۹۱	۷/۳۰	۲۵۵۹	سایر
۰/۵۱	۸۶	۰/۲۶	۴۸	۰/۳۸	۱۳۴	اظهار نشده
۱۰۰/۰۰	۷۳۵۳	۱۰۰/۰۰	۷۴۴۶	۱۰۰/۰۰	۱۴۷۹۹	بخش گندمان
۲/۲۰	۱۶۲	۵۶/۷۴	۴۲۲۵	۲۹/۶۴	۴۳۸۷	شاغل
۲/۳۷	۱۷۴	۹/۹۱	۷۳۸	۶/۱۶	۹۱۲	بیکار / جویای کار /
۱۷/۴۶	۱۲۸۴	۲۵/۷۷	۱۹۱۹	۲۱/۶۴	۳۲۰۳	محصل
۷۱/۷۳	۵۲۷۴	۱/۵۷	۱۱۷	۳۶/۴۳	۵۳۹۱	خانه دار
۰/۱۰	۷	۱/۰۲	۷۶	۰/۵۶	۸۳	دارای درآمد بدون کار
۵/۴۱	۳۹۸	۴/۷۷	۳۵۵	۵/۰۹	۷۵۳	سایر
۰/۲۳	۵۴	۰/۲۱	۱۶	۰/۴۷	۷۰	اظهار نشده
۱۰۰/۰۰	۳۱۳۲	۱۰۰/۰۰	۳۴۸۱	۱۰۰/۰۰	۶۶۱۸	بخش مرکزی
۳/۰۰	۹۴	۵۶/۵۴	۱۹۶۸	۳۱/۱۶	۲۰۶۲	شاغل
۱/۸۵	۵۸	۶/۷۵	۲۳۵	۴/۴۳	۲۹۳	بیکار / جویای کار /
۱۸/۷۱	۵۸۷	۲۸/۳۸	۹۸۸	۲۲/۸۰	۱۵۷۵	محصل
۷۳/۰۰	۲۲۹۰	۱/۳۵	۴۷	۳۵/۳۱	۲۳۳۷	خانه دار
۰/۵۴	۱۷	۱/۴۹	۵۳	۱/۰۴	۶۹	دارای درآمد بدون کار
۲/۶۱	۸۲	۵/۲۹	۱۸۴	۴/۰۲	۲۶۶	سایر
۰/۲۹	۹	۰/۲۰	۷	۰/۲۴	۱۶	اظهار نشده

نقشه تقسیمات کشوری جمهوری اسلامی ایران بر مبنای تقسیمات کشوری ۱۳۶۵



نقشه شهرستان بروجرد به تفکیک بخش و دهستان

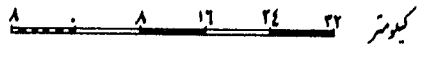
سرشماری عمومی مسکن : ۱۳۶۵



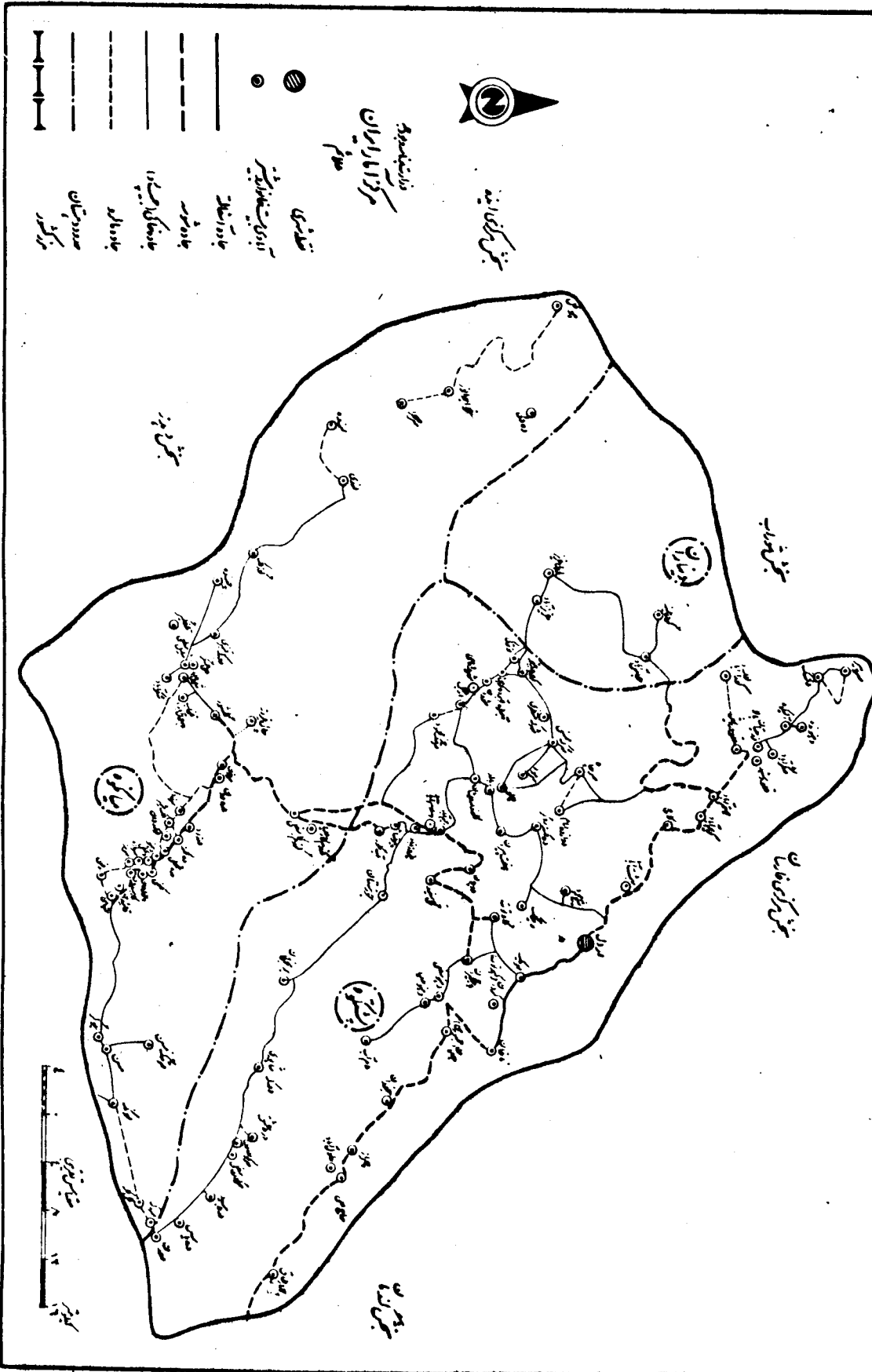
- — — — — مرز کشور
- — — — — مرز شهرستان
- — — — — مرز بخش
- — — — — مرز دهستان
- مرکز شهرستان
- نقطه شهری
- مرکز بخش (نقطه شهری)
- مرکز بخش (نقطه دولتی با جمعیت ... نفر)
- مرکز بخش (نقطه دولتی با جمعیت کمتر از ... نفر)
- آبادی ارایی ... با جمعیت بیشتر از مرکز بخش



مقیاس تقریبی



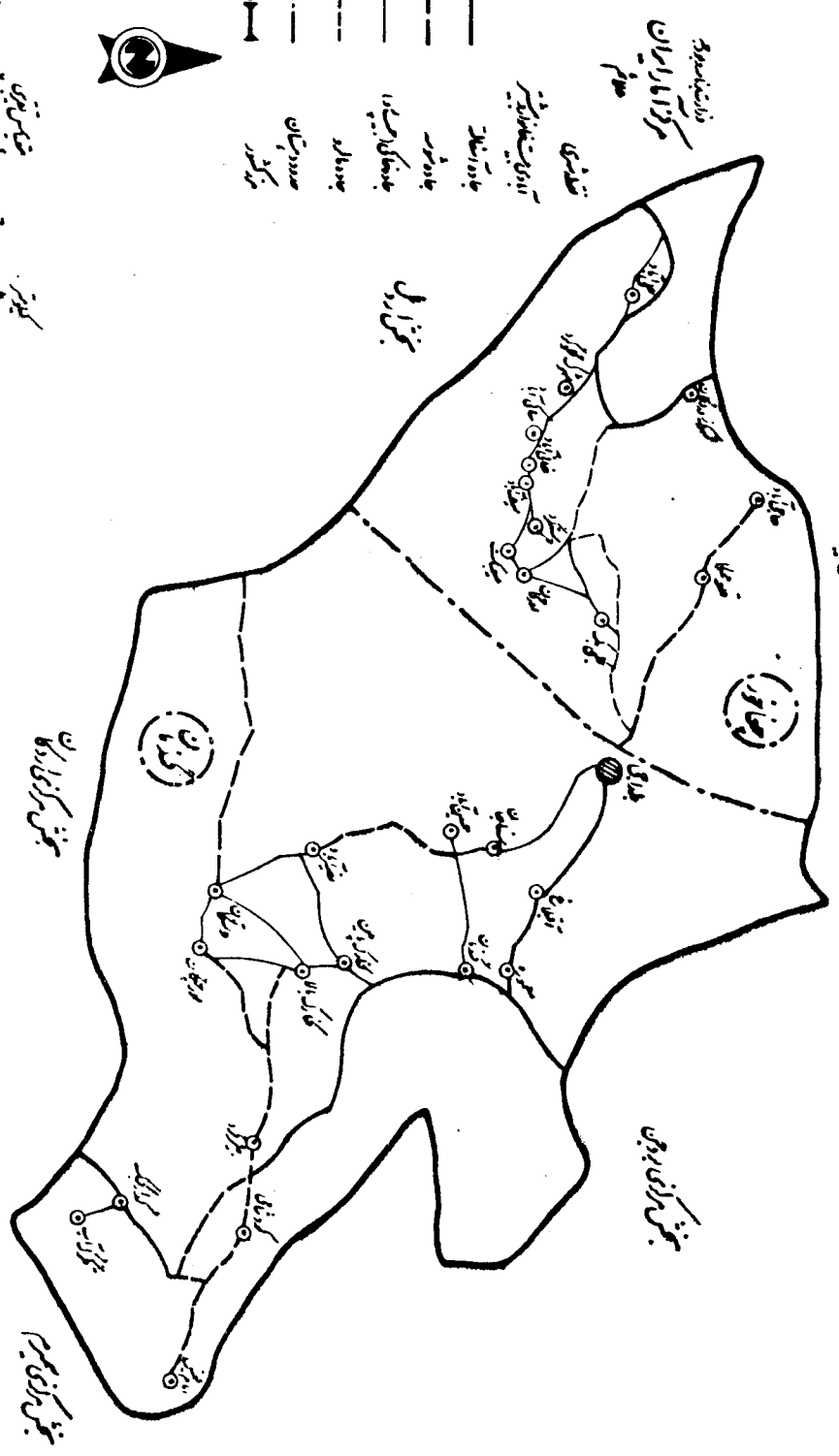
نقشه روسای بخش اردل شهرستان بروجرد استان چهارمحال و بختیاری
 ششمین سرشماری سال ۱۳۶۵



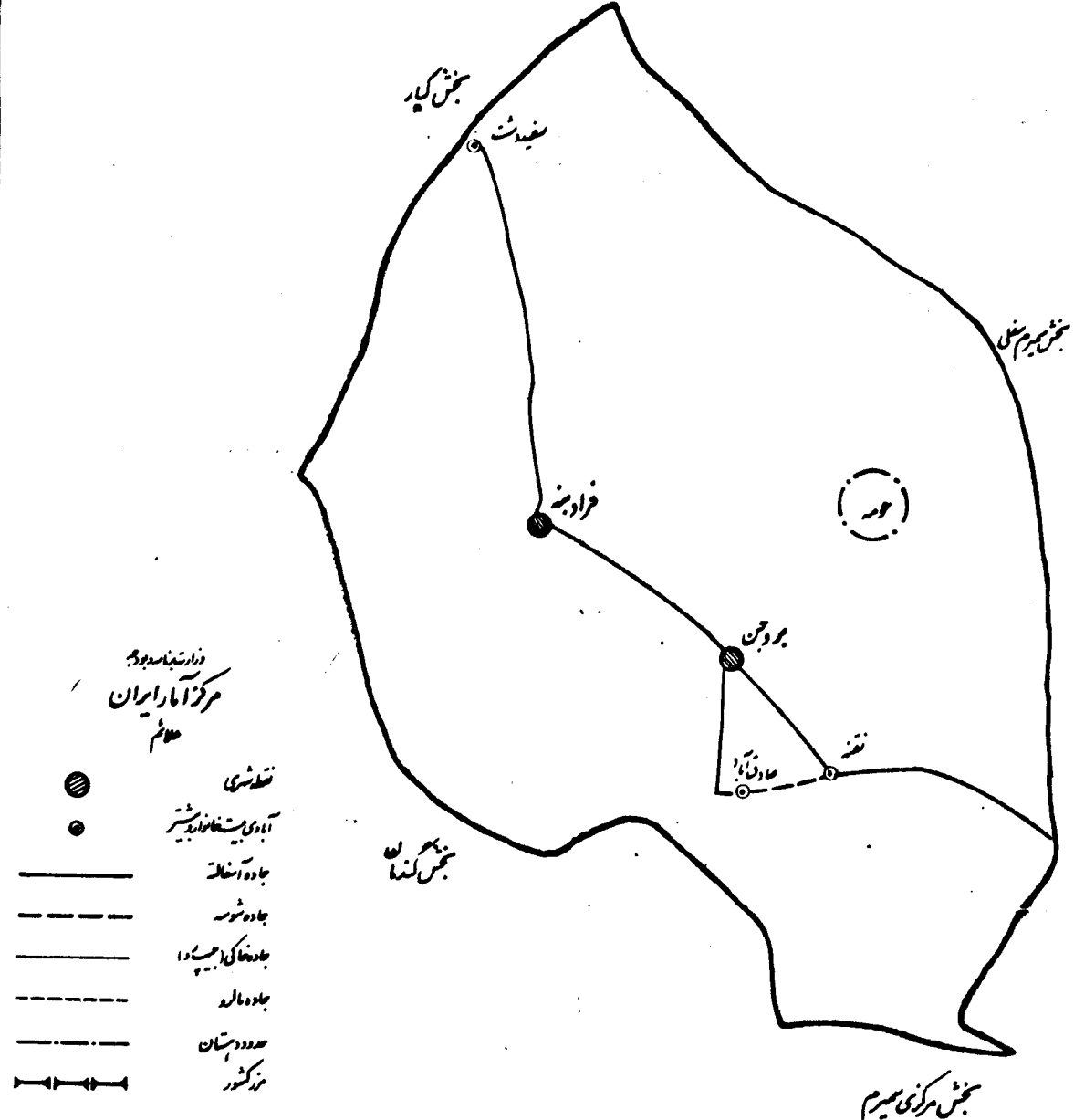
نقشه راه سبانی بخش گنمان شهرستان برجهن از استان چهارمحال و بختیاری

شماره عمومی شماره سال ۱۳۶۵

بخش گنمان



نقشه روستایی بخش مرکزی شهرستان بروجن از استان چهارمحال بختیاری مرکز شهری مهرماه ۱۳۶۵



شماره ردیف آبادی	آبادی	نوع راه آبادی (کیلومتر)	تعداد خانوار	کل جمعیت	جمعیت غرضاً بیشتر	جمعیت باسواد	جمعیت شامل	تفصیلات کشاورزی							
								پرورش ماهی	پرورش زنبور عسل	پرورش گاو ابریشم	پرورش طیور	دادهاری دامپروری	باغداری	زراعت	
۱	۲	۳	۴	۵	۶	۷	۸	۹	۱۰	۱۱	۱۲	۱۳	۱۴	۱۵	۱۶
	بخش اردل		۹۲۲۹	۵۶۲۹۹	۴۲۲۴۲	۱۶۸۰۳	۱۰۵۸۷								
	دهستان پشتکوه		۶۲۰۷	۲۷۵۷۵	۲۸۱۷۲	۱۲۵۲۱	۶۳۸۰								
۱	ابن سعید	۴	۶	۲۴	۲۰	۴	۷								
۲	ابرهه	۲	۵۶	۲۲۲	۲۴۲	۵۶	۷۲								
۳	ابن کور	۲	۴۲	۲۲۷	۱۸۲	۵۸	۴۵								
۴	ارجل	۲	۴۶	۲۱۶	۲۲۵	۴۹	۵۶								
۵	اسلام آباد	۲	۲۴	۲۱۱	۱۶۹	۵۱	۲۶								
۶	السیکه	۱	۲۷۹	۲۲۱۸	۱۶۰۹	۸۱۳	۴۱۶								
۷	باجگیران	۲	۹۸	۵۵۳	۴۲۹	۲۴۰	۶۲								
۸	ببالد	۲	۲۶	۲۰۲	۱۴۲	۴۵	۴۲								
۹	برنجگان	۲	۵۹	۲۴۸	۲۷۸	۱۱۹	۵۶								
۱۰	بهفت آباد	۱	۵۹	۲۷۷	۲۷۹	۱۲۳	۷۷								
۱۱	بهور از	۲	۸	۴۲	۲۹	۲	۷								
۱۲	ببیرنسا	۲	۲۴	۱۶۶	۹۸	۲۳	۲۵								
۱۳	جمان	۲	۶۴	۲۹۰	۳۰۱	۱۸۲	۵۶								
۱۴	چغان	۲	۱۲۶	۷۵۵	۵۸۴	۲۳۲	۱۲۲								
۱۵	چوزستان	۲	۸۷	۵۱۲	۲۹۲	۱۰۸	۹۷								
۱۶	چلو	۲	۱۶۴	۹۶۲	۵۷۲	۱۴۲	۱۶۹								
۱۷	چهارطاق	۲	۴۴	۲۶۱	۲۲۶	۱۲۸	۵۵								
۱۸	چهر از	۲	۹۶	۵۷۷	۴۵۲	۱۹۹	۱۱۴								
۱۹	حاج علی	۲	۲۰	۱۳۸	۱۰۶	۴۹	۲۴								
۲۰	حصین آباد	۱	۱۸	۱۳۲	۸۷	۴۸	۲۵								
۲۱	دم آب	۲	۶۴	۴۱۲	۲۲۹	۱۶۷	۷۰								
۲۲	دره بید	۲	۲۵	۲۱۷	۱۶۴	۵۵	۴۷								
۲۳	دره شور	۱	۶	۴۲	۳۰	۹	۶								
۲۴	دره عشق	۲	۲۴	۱۵۹	۱۱۶	۵۵	۳۳								
۲۵	دره بیاض	۲	۲۲	۳۶۱	۲۴۵	۱۴۳	۴۴								
۲۶	دشتک	۱	۵۳۴	۳۱۲۱	۲۲۳۶	۱۲۷۷	۱۹۱								
۲۷	دوازده امام	۲	۱۷۹	۶۲۶	۶۷۷	۱۲۵	۱۷۴								
۲۸	دوبلان	۲	۸۷	۵۲۷	۲۹۸	۲۲۰	۸۹								
۲۹	دورکشاپور	۲	۱۹۴	۱۲۱۶	۹۵۸	۴۸۸	۲۱۶								
۳۰	ده کهنه روگر	۲	۱۲۹	۸۶۸	۶۳۰	۲۲۲	۱۴۳								
۳۱	ده نو سفلی	۲	۲۶	۲۱۱	۱۶۲	۱۰۰	۳۲								
۳۲	ده نور علیا	۲	۲۶	۱۵۶	۱۱۹	۷۱	۲۶								
۳۳	دهنو تنه	۴	۵۵	۳۱۴	۲۲۹	۸۹	۱								
۳۴	ردیم آباد	۲	۵۲	۲۷۲	۲۸۸	۱۲۲	۶۷								
۳۵	رستم آباد	۲	۱۷۰	۹۷۵	۷۴۶	۳۴۴	۱۷۰								
۳۶	رود اردود	۲	۸	۴۰	۲۸	۶	۷								
۳۷	ریگک	۲	۸۳	۵۰۰	۲۶۹	۱۶۵	۷۴								
۳۸	زرمه تیان پاشین	۲	۱۴	۷۶	۶۲	۲۸	۱۷								
۳۹	زرمه تیان بالا	۲	۴۸	۲۰۳	۲۱۱	۱۰۵	۲۷								
۴۰	مرچیر	۲	۷۰	۴۲۲	۲۱۸	۱۰۸	۵۷								
۴۱	مرشنگ محمود	۲	۸۹	۵۲۲	۴۲۸	۱۲۱	۱۱۴								
۴۲	مرچاه	۲	۲۲۸	۱۲۴۷	۹۹۲	۳۶۲	۲۶۶								
۴۳	مرگون سفلی	۲	۵۲	۲۱۲	۲۴۲	۱۰۱	۵۰								
۴۴	مرگون علیا	۲	۲۶	۱۷۱	۱۷۱	۷۵	۳۲								
۴۵	مر مور	۲	۱۳۶	۷۸۱	۵۰۴	۲۶۱	۱۳۲								

کلوع راه آبادی، جاده اسفند، جاده شوش، جاده خاکی، ماره، سایر (اینگاه راه آهین باره آبی)، ناخش ع

تعداد گاو و گوساله	تعداد گوسفند و بز	تعمیرگاه ماشین آلات کشاوری	فروشگاه تعاونی	دستری به وسیله غیر عمومی و آب و	تلفن	دستری به روزنامه و مجله و کتاب	صندوق پست	بیمار و دامی روستایی	دانشگاه کشیک و دامپزشکی	پرورش	خانه بهداشت	مرکز بهداشتی درمانی	حمام	آموزش و تفریح کودکان و نوجوانان	مدرسه راهنمایی	دبستان	برق	آب لوله کشی	پایگاه تعاونی بیج	مرکز خدمات روستایی	دفتر جهاد سازندگی	شورای اسلامی روستایی	امکان مذبحی مسلمانان	مبلغ مذبحی مسلمانان	شماره ردیف آبادی
۴۲	۴۱	۴۰	۳۹	۳۸	۳۷	۳۶	۳۵	۳۴	۳۳	۳۲	۳۱	۳۰	۲۹	۲۸	۲۷	۲۶	۲۵	۲۴	۲۳	۲۲	۲۱	۲۰	۱۹	۱۸	۱۷
۲۰۲۳۰	۱۹۹۰۶۸	۱	۲۴	۲۹	۴	۲	۲۲	۷	۳۰	۱۱	۱۷	۸	۴۶	۱۸	۱۵	۱۰۲	۴۶	۹۰	۲	۲	۴	۱۲۷	۶۵	۲۴	۱
۷۸۰۶۶۱	۹۲۲۴۰	۱	۲۲	۲۳	۲	۰	۲۰	۴	۱۴	۵	۱۰	۵	۴۴	۱۲	۹	۵۹	۲۸	۱۵	۲	۱	۲	۳۶	۴۴	۳۱	۲
۱۶	۱۵۰		*	*												*	*	*	*	*	*	*	*	*	۱
۳۵۰	۱۰۰۰		*	*												*	*	*	*	*	*	*	*	*	۲
۲۰۰	۸۰۰		*	*												*	*	*	*	*	*	*	*	*	۳
۵۰	۴۰۰		*	*					*							*	*	*	*	*	*	*	*	*	۴
۵۰	۴۰۰		*	*												*	*	*	*	*	*	*	*	*	۵
۴۰۰	۸۰۰		*	*												*	*	*	*	*	*	*	*	*	۶
۲۰۰	۱۵۰۰		*	*			*									*	*	*	*	*	*	*	*	*	۷
۱۰۰	۵۰۰		*	*												*	*	*	*	*	*	*	*	*	۸
۱۰۰	۵۰۰		*	*												*	*	*	*	*	*	*	*	*	۹
۲۵۰	۱۲۰۰		*	*			*									*	*	*	*	*	*	*	*	*	۱۰
۲۰	۱۵۰		*	*												*	*	*	*	*	*	*	*	*	۱۱
۵۰	۵۰۰		*	*												*	*	*	*	*	*	*	*	*	۱۲
۱۵۰	۶۰۰		*	*												*	*	*	*	*	*	*	*	*	۱۳
۲۰۰	۱۱۰۰		*	*			*				*	*	*	*	*	*	*	*	*	*	*	*	*	*	۱۴
۲۰۰	۱۱۰۰		*	*												*	*	*	*	*	*	*	*	*	۱۵
۲۰۰	۹۰۰		*	*												*	*	*	*	*	*	*	*	*	۱۶
۱۵۰	۶۰۰۰		*	*			*		*	*	*	*	*	*	*	*	*	*	*	*	*	*	*	*	۱۷
۱۰۰	۲۰۰		*	*			*		*	*	*	*	*	*	*	*	*	*	*	*	*	*	*	*	۱۸
۲۰	۵۰		*	*												*	*	*	*	*	*	*	*	*	۱۹
۵۰	۳۰۰		*	*												*	*	*	*	*	*	*	*	*	۲۰
۱۵۰	۱۰۰۰		*	*			*	*	*	*	*	*	*	*	*	*	*	*	*	*	*	*	*	*	۲۱
۱۵۰	۷۰۰		*	*												*	*	*	*	*	*	*	*	*	۲۲
۱۰	۲۰		*	*												*	*	*	*	*	*	*	*	*	۲۳
۱۰۰	۲۳۰۰		*	*												*	*	*	*	*	*	*	*	*	۲۴
۳۰	۲۰۰		*	*												*	*	*	*	*	*	*	*	*	۲۵
۲۰۰۰	۴۰۰۰		*	*	*		*	*	*	*	*	*	*	*	*	*	*	*	*	*	*	*	*	*	۲۶
۴۰۰	۲۵۰۰		*	*			*	*	*	*	*	*	*	*	*	*	*	*	*	*	*	*	*	*	۲۷
۲۰۰	۱۷۰۰		*	*			*	*	*	*	*	*	*	*	*	*	*	*	*	*	*	*	*	*	۲۸
۱۰۰۰	۱۱۰۰۰		*	*			*	*	*	*	*	*	*	*	*	*	*	*	*	*	*	*	*	*	۲۹
۲۰۰	۵۵۰۰		*	*			*	*	*	*	*	*	*	*	*	*	*	*	*	*	*	*	*	*	۳۰
۱۰۰	۸۰۰		*	*			*	*	*	*	*	*	*	*	*	*	*	*	*	*	*	*	*	*	۳۱
۵۰	۲۰۰		*	*												*	*	*	*	*	*	*	*	*	۳۲
۷۰	۵۵۰		*	*					*	*	*	*	*	*	*	*	*	*	*	*	*	*	*	*	۳۳
۱۰۰	۱۱۵۰		*	*												*	*	*	*	*	*	*	*	*	۳۴
۲۰۰	۷۰۰		*	*												*	*	*	*	*	*	*	*	*	۳۵
۲۰	۳۰۰		*	*												*	*	*	*	*	*	*	*	*	۳۶
۲۰۰	۱۵۰۰		*	*												*	*	*	*	*	*	*	*	*	۳۷
۳۰	۵۰		*	*												*	*	*	*	*	*	*	*	*	۳۸
۱۰۰	۱۵۰		*	*												*	*	*	*	*	*	*	*	*	۳۹
۸۰	۲۵۰		*	*												*	*	*	*	*	*	*	*	*	۴۰
۱۱۰	۷۲۰		*	*						*	*	*	*	*	*	*	*	*	*	*	*	*	*	*	۴۱
۵۰۰	۶۰۰۰		*	*							*	*	*	*	*	*	*	*	*	*	*	*	*	*	۴۲
۵۰۰	۱۸۰۰		*	*										*	*	*	*	*	*	*	*	*	*	*	۴۳
۸۰	۶۳۰		*	*										*	*	*	*	*	*	*	*	*	*	*	۴۴
۱۱۵	۴۵۰		*	*										*	*	*	*	*	*	*	*	*	*	*	۴۵

خصوصیات اجتماعی - اقتصادی آبادیهای سکندرشهرستان همدان

شماره دفتر آبادی	آبادی	کد آبادی	نوع راه آبادی (کد)	تعداد خانوار	کل جمعیت	جمعیت عساکر و بیشتر	جمعیت باسواد	جمعیت شغل	فعالیت کشاورزی					
									زراعت	باغداری	دامداری دامپروری			
۱	۲	۳	۴	۵	۶	۷	۸	۹	۱۰	۱۱	۱۲			
۴۶	منگسبیل	۲۱۰۸۷۲	۴	۴	۲۳	۱۸	۱	۷	*	*	*			
۴۷	شکر آباد	۲۱۰۸۷۵	۴	۴۴	۲۵۸	۱۹۴	۹۲	۷	*	*	*			
۴۸	شور ان	۲۱۰۸۷۶	۲	۲۵	۲۰۹	۱۵۴	۲۲	۴۹	*	*	*			
۴۹	شهر کهنه معنی	۲۱۰۸۷۷	۲	۱۲۱	۸۸۸	۶۵۸	۱۶۳	۱۸۹	*	*	*			
۵۰	شهر کهنه منظر	۲۱۰۸۷۸	۲	۲۴	۲۴۴	۱۷۷	۲۴	۴۷	*	*	*			
۵۱	شهید امامی	۲۱۰۹۱۲	۲	۲۶	۱۲۳	۱۰۵	۷	۲۴	*	*	*			
۵۲	شیخ محمود	۲۱۰۸۷۹	۲	۵۶	۲۳۸	۲۵۷	۱۰۱	۷۱	*	*	*			
۵۳	عادل آباد	۲۱۰۸۸۰	۲	۸۴	۴۹۹	۳۹۴	۱۹۲	۱۰۲	*	*	*			
۵۴	فرخور	۲۱۰۸۸۱	۲	۲	۲۶	۲۲	۱۰	۶	*	*	*			
۵۵	فیروز آباد	۲۱۰۸۸۲	۲	۲۶	۱۸۲	۱۳۶	۵۷	۳۳	*	*	*			
۵۶	قلعه درویش	۲۱۰۸۸۳	۱	۱۲۱	۷۲۸	۵۲۸	۲۰۹	۱۳۴	*	*	*			
۵۷	قلعه رشید	۲۱۰۸۸۴	۱	۱۱۸	۱۴۸	۵۳۴	۳۱۹	۱۰۸	*	*	*			
۵۸	کاج	۲۱۰۸۸۵	۱	۴۹۸	۲۸۷۸	۲۰۹۸	۹۲۳	۵۸۰	*	*	*			
۵۹	کاو بند درویشان	۲۱۰۸۸۶	۲	۶۷	۴۹۴	۳۶۷	۱۴۱	۹۳	*	*	*			
۶۰	کرچ سفلی	۲۱۰۸۸۷	۲	۴	۲۲	۱۶	۶	۴	*	*	*			
۶۱	کریم آباد	۲۱۰۸۹۰	۱	۷۴	۴۲۰	۳۱۲	۹۹	۷۵	*	*	*			
۶۲	کری چهار بنیچه	۲۱۰۸۹۱	۲	۶۰	۴۷۲	۳۵۷	۱۰۰	۱۰۰	*	*	*			
۶۳	کور ان آباد	۲۱۰۸۹۲	۲	۲۰	۱۳۷	۱۰۲	۲۸	۱۸	*	*	*			
۶۴	کاو توتنه	۲۱۰۸۹۴	۲	۲۷	۲۰۷	۱۶۱	۸۶	۲۸	*	*	*			
۶۵	گل سفید	۲۱۰۸۹۵	۲	۳۸	۴۴۸	۳۲۹	۱۸۰	۸۹	*	*	*			
۶۶	معدن	۲۱۰۹۰۲	۲	۱۰۲	۶۱۳	۴۶۶	۱۴۲	۱۰۸	*	*	*			
۶۷	مهر یک	۲۱۰۹۰۶	۲	۷۲	۴۰۱	۳۰۲	۱۷۸	۵۶	*	*	*			
۶۸	شانان	۲۱۰۹۰۷	۱	۶۹۴	۳۹۵۵	۳۰۳۸	۲۰۲۹	۶۸۶	*	*	*			
۶۹	نوشتر کی	۲۱۰۹۰۸	۲	۲۸	۲۱۳	۱۵۸	۲۲	۴۲	*	*	*			
۷۰	نیمبیاق	۲۱۰۹۰۹	۴	۱۵	۸۸	۷۱	۴	۱۶	*	*	*			
۷۱	هفتسپیران	۲۱۰۹۱۰	۲	۲۱	۳۷۴	۲۲۲	۲۰	۲۸	*	*	*			
دهستان دیشاران														
۱	بهاره چوچلان	۲۱۱۰۱۲	۲	۴	۲۴	۱۹	۶	۴	*	*	*			
۲	سی سی عزیز	۲۱۱۰۱۵	۲	۲۵	۱۴۳	۱۰۲	۳۴	۲۹	*	*	*			
۳	چوبه سب	۲۱۱۰۱۶	۲	۱۰	۶۰	۴۰	۵	۱۳	*	*	*			
۴	چشمه سلیمان	۲۱۱۰۱۹	۲	۱۸	۱۰۸	۸۳	۲۴	۱۷	*	*	*			
۵	چمبلا	۲۱۱۰۲۰	۲	۲	۲۴	۱۶	۲	۷	*	*	*			
۶	روز پینه	۲۱۱۰۲۲	۲	۸	۴۴	۳۶	۱۱	۸	*	*	*			
۷	عباس آباد	۲۱۱۰۲۴	۲	۲۰	۱۴۸	۱۰۷	۳۴	۲۲	*	*	*			
۸	عزیز آباد	۲۱۱۰۲۵	۲	۴۳	۲۶۷	۱۹۴	۶۲	۷۵	*	*	*			
۹	کر ابه	۲۱۱۰۲۶	۲	۶	۴۱	۳۲	۰	۸	*	*	*			
۱۰	کر دپینه	۲۱۱۰۲۸	۲	۷۵	۳۹۶	۲۹۰	۹۶	۸۰	*	*	*			
۱۱	لشتر	۲۱۱۰۲۹	۲	۱۶	۱۱۷	۷۸	۳۰	۱۸	*	*	*			
۱۲	لشتر سفید	۲۱۱۰۳۰	۲	۴	۳۲	۲۲	۶	۶	*	*	*			
۱۳	لاشکب	۲۱۱۰۳۱	۲	۶	۴۲	۳۱	۷	۶	*	*	*			
۱۴	مراد آباد	۲۱۱۰۳۲	۲	۶	۴۲	۲۹	۱	۹	*	*	*			
۱۵	شجف آباد	۲۱۱۰۳۳	۲	۶	۳۷	۲۶	۶	۱۳	*	*	*			
دهستان میانکوه														
۱	ابراهیم آباد	۲۱۱۰۵۶	۲	۲	۱۲	۱۰	۳	۳	*	*	*			
									۳۸۹۲	۳۹۴۸	۱۲۹۶۴	۱۷۲۹۹	۲۸۷۲	۱۲

کد نوع راه آبادی: ۱. جاده اسفالت، ۲. جاده شوسه، ۳. جاده خاکی، ۴. سایر (از نگاه راه آهن یا راه آبی)، ۵. نامشخص

تعداد گاو و گوساله	تعداد گوسفند و بز	تعمیرگاه ماشین آلات کشاورزی	فروشگاه تعاونی	دستری به وسیله تعمیراتی در آبادی	تلفین	دستری به روزنامه مجبور آبادی	صندوق پست	بیمار و ماهی روستایی	دامپرورش تخم‌پوشین دامپروری	پزشک	خانه بهداشت	مرکز بهداشتی درمانی	حمام	آموزش باغچه‌نویس براداران	مدرسه راهنمایی	دبستان	برق	آب لوله کشی	پایگاه و تقاضای بیج	مرکز خدمات روستایی	دفتر جهاد سازندگی	شورای اسلامی روستایی	ادامکن مذکور سلسله آبادان	بلغ مذکور سلسله آبادان	شماره در پیوند آبادی	
۴۲	۴۱	۴۰	۳۹	۳۸	۳۷	۳۶	۳۵	۳۴	۳۳	۳۲	۳۱	۳۰	۲۹	۲۸	۲۷	۲۶	۲۵	۲۴	۲۳	۲۲	۲۱	۲۰	۱۹	۱۸	۱۷	
۱۰	۱۳۰																								۴۶	
۵۰	۱۶۰								*																۴۷	
۲۰۰	۴۱۰			*																					۴۸	
۲۰۰	۱۱۵۰										*														۴۹	
۲۰	۲۰۰																								۵۰	
۲۲	۷۵۰																								۵۱	
۵۰	۴۰۰			*																					۵۲	
۸۰	۵۰۰		*	*					*				*										*		۵۳	
۲۰	۱۵۰																								۵۴	
۱۵۰	۷۰۰																								۵۵	
۱۵۰	۵۵۰		*								*														۵۶	
۱۲۰	۱۲۰۰			*					*															*	۵۷	
۵۰۰	۶۰۰۰		*	*	*						*												*	*	۵۸	
۱۴۰	۷۷۰								*														*	*	۵۹	
۲۰	۲۰۰																						*	*	۶۰	
۱۰۰	۲۵۰																*						*	*	۶۱	
۲۰۰	۱۱۰۰												*										*	*	۶۲	
۳۰	۴۰۰																								۶۳	
۱۰۰	۴۵۰۰																*						*	*	۶۴	
۱۵۰	۸۵۰										*												*	*	۶۵	
۲۲۰	۱۷۰۰		*											*									*	*	۶۶	
۱۵۰۰	۵۰۰										*												*	*	۶۷	
۸۷۰	۵۴۰۰	*	*	*	*			*	*	*	*	*	*	*	*	*	*	*	*	*	*	*	*	*	*	۶۸
۸۰	۲۰۰											*		*	*	*	*	*	*	*	*	*	*	*	۶۹	
۵۰	۵۰۰													*	*	*	*	*	*	*	*	*	*	*	۷۰	
۲۴	۸۵۰											*		*	*	*	*	*	*	*	*	*	*	*	۷۱	
۶۸۶	۵۹۶۹	۰	۳	۱	۰	۱	۰	۲	۱۳	۵	۱	۱	۴	۰	۰	۵	۰	۱	۰	۰	۰	۱۴	۲	۰	۱	
۵	۰								*	*	*	*	*	*	*	*	*	*	*	*	*	*	*	*	۲	
۱۰۰	۲۰۶								*	*	*	*	*	*	*	*	*	*	*	*	*	*	*	*	۳	
۲۰	۱۰۰								*	*	*	*	*	*	*	*	*	*	*	*	*	*	*	*	۴	
۶۰	۲۷۰								*	*	*	*	*	*	*	*	*	*	*	*	*	*	*	*	۵	
۶	۹۰								*	*	*	*	*	*	*	*	*	*	*	*	*	*	*	*	۶	
۵۰	۵۵۰								*	*	*	*	*	*	*	*	*	*	*	*	*	*	*	*	۷	
۶۰	۵۰۰		*						*	*	*	*	*	*	*	*	*	*	*	*	*	*	*	*	۸	
۱۳۰	۴۷۰		*	*		*			*	*	*	*	*	*	*	*	*	*	*	*	*	*	*	*	۹	
۳۵	۲۰۶۰								*	*	*	*	*	*	*	*	*	*	*	*	*	*	*	*	۱۰	
۱۳۰	۷۰۰								*	*	*	*	*	*	*	*	*	*	*	*	*	*	*	*	۱۱	
۳۰	۲۱۰								*	*	*	*	*	*	*	*	*	*	*	*	*	*	*	*	۱۲	
۰	۲۲		*						*	*	*	*	*	*	*	*	*	*	*	*	*	*	*	*	۱۳	
۲۰	۱۳۰								*	*	*	*	*	*	*	*	*	*	*	*	*	*	*	*	۱۴	
۲۰	۳۶۰								*	*	*	*	*	*	*	*	*	*	*	*	*	*	*	*	۱۵	
۳۰	۲۰۰								*	*	*	*	*	*	*	*	*	*	*	*	*	*	*	*	۱۵	
۴۹۲۷	۶۹۸۵۹	۰	۹	۱۵	۱	۱	۱۲	۱	۲	۱	۶	۲	۶	۵	۶	۲۹	۱۸	۲۸	۱	۱	۲	۵۹	۱۰	۱۰	۱	
۱۰	۲۰۰															*						*				

شماره ردیف آبادی	آبادی	کد آبادی	نوع راه آبادی (کد)	تعداد خانوار	کل جمعیت	جمعیت عساکر و بیشتر	جمعیت باسواد	جمعیت شامل	فعالیت کشاورزی						
									زراعت	باغداری	دامداری دامپروری	پرورش طیور	پرورش گاو ابریشم	پرورش بز و گوسفند	پرورش ماهی
۱	۲	۳	۴	۵	۶	۷	۸	۹	۱۰	۱۱	۱۲	۱۳	۱۴	۱۵	۱۶
۲	اسهل	۲۱۱۰۵۹	۴	۶	۲۱	۲۲	۳	۴	*	*	*	*	*	*	*
۳	امامزاده اسماعیل	۲۱۱۰۶۱	۳	۴	۲۷	۲۸	۶	۴	*	*	*	*	*	*	*
۴	باده همی بیگر دو	۲۱۱۰۶۴	۴	۱۲	۸۷	۶۵	۰	۲۰	*	*	*	*	*	*	*
۵	بیوگر	۲۱۱۰۶۸	۲	۲۲۲	۱۲۰۱	۹۰۲	۲۲۲	۲۵۲	*	*	*	*	*	*	*
۶	پاتوق	۲۱۱۰۷۰	۴	۵	۲۹	۲۷	۵	۶	*	*	*	*	*	*	*
۷	تلخاب	۲۱۱۰۷۲	۳	۲۷	۲۲۴	۱۶۹	۵۵	۴۰	*	*	*	*	*	*	*
۸	تلخابگیر	۲۱۱۰۷۳	۲	۲۲	۱۴۶	۱۱۱	۲۶	۱۲	*	*	*	*	*	*	*
۹	تنگارک	۲۱۱۰۷۴	۴	۶	۲۲	۱۹	۰	۷	*	*	*	*	*	*	*
۱۰	تولده دان	۲۱۱۰۷۵	۴	۴۵	۲۴۳	۱۸۱	۶۲	۴۹	*	*	*	*	*	*	*
۱۱	تیریز	۲۱۱۰۷۶	۴	۱۷	۶۶	۷۵	۲۲	۱۷	*	*	*	*	*	*	*
۱۲	چال فیروز	۲۱۱۰۷۹	۲	۳۰	۲۴۴	۱۷۸	۵۶	۵۱	*	*	*	*	*	*	*
۱۳	چنده	۲۱۱۰۸۱	۲	۴۲	۲۴۶	۱۸۲	۴۰	۱۶	*	*	*	*	*	*	*
۱۴	چولهدان	۲۱۱۰۸۲	۲	۴۷	۲۳۹	۱۷۰	۶۱	۴۸	*	*	*	*	*	*	*
۱۵	خانه امیر حسین	۲۱۱۰۸۴	۴	۲	۱۰	۱۰	۲	۲	*	*	*	*	*	*	*
۱۶	خانه حسنعلی	۲۱۱۰۸۶	۴	۲	۱۵	۱۲	۱	۵	*	*	*	*	*	*	*
۱۷	خواجه انور	۲۱۱۰۸۸	۴	۵۴	۲۶۲	۲۷۸	۹	۱۲۲	*	*	*	*	*	*	*
۱۸	دره توت	۲۱۱۰۹۱	۲	۱۲	۸۲	۶۱	۱۵	۲۶	*	*	*	*	*	*	*
۱۹	دره دون	۲۱۱۰۹۲	۲	۲۷	۲۰۲	۱۴۷	۵۷	۳۹	*	*	*	*	*	*	*
۲۰	دره قحطی	۲۱۱۰۹۴	۲	۲۹	۱۹۷	۱۴۲	۵۲	۴۳	*	*	*	*	*	*	*
۲۱	دماب	۲۱۱۰۹۵	۴	۱۵	۶۶	۷۷	۰	۳۸	*	*	*	*	*	*	*
۲۲	دورکبرمان	۲۱۱۰۹۶	۴	۱۲	۸۷	۶۶	۸	۵	*	*	*	*	*	*	*
۲۳	دورکفتیری	۲۱۱۰۹۷	۳	۸۶	۵۵۲	۴۱۳	۱۹۸	۱۹۱	*	*	*	*	*	*	*
۲۴	ده خلیلی	۲۱۱۰۹۹	۳	۱۹	۱۲۶	۹۶	۳۶	۳۳	*	*	*	*	*	*	*
۲۵	ده دلی	۲۱۱۱۰۰	۴	۲۶	۲۱۷	۱۴۴	۱۴	۵۷	*	*	*	*	*	*	*
۲۶	ده زرد	۲۱۱۱۰۱	۴	۲	۱۹	۱۶	۰	۹	*	*	*	*	*	*	*
۲۷	ده گل	۲۱۱۱۰۲	۴	۵	۲۸	۲۰	۱۰	۴	*	*	*	*	*	*	*
۲۸	ده کشته	۲۱۱۱۰۳	۳	۱۰۰	۵۵۱	۴۱۲	۲۱۵	۱۱۸	*	*	*	*	*	*	*
۲۹	ده نو	۲۱۱۱۰۴	۲	۲۲	۱۲۱	۸۳	۳۲	۱۷	*	*	*	*	*	*	*
۳۰	در دلیمه	۲۱۱۱۰۵	۴	۱۵	۱۰۹	۷۸	۱	۳۳	*	*	*	*	*	*	*
۳۱	رفن	۲۱۱۱۰۶	۲	۱۰۲	۵۳۴	۳۹۴	۱۱۵	۱۱۲	*	*	*	*	*	*	*
۳۲	مریبه	۲۱۱۱۰۸	۲	۲۱	۱۱۴	۸۸	۲۷	۲۹	*	*	*	*	*	*	*
۳۳	مر شنگ	۲۱۱۱۰۹	۴	۱۰	۵۷	۴۲	۱	۱۵	*	*	*	*	*	*	*
۳۴	مر شنگ من	۲۱۱۱۱۰	۴	۶۶	۲۸۶	۲۸۷	۵۸	۸۴	*	*	*	*	*	*	*
۳۵	مر خون	۲۱۱۱۱۱	۲	۲۲۷	۱۴۴۵	۱۰۸۲	۳۹۰	۳۶۳	*	*	*	*	*	*	*
۳۶	مررک	۲۱۱۱۱۲	۲	۳۸	۴۶۵	۳۵۵	۱۱۱	۹۱	*	*	*	*	*	*	*
۳۷	مر زرد	۲۱۱۱۱۳	۲	۳۸	۲۲۲	۱۶۸	۴۹	۴۲	*	*	*	*	*	*	*
۳۸	مر حجر	۲۱۱۱۱۴	۴	۲۱	۲۰۵	۱۵۲	۲۰	۴۹	*	*	*	*	*	*	*
۳۹	مر قلعه	۲۱۱۱۱۵	۲	۴	۳۰	۲۲	۱۰	۴	*	*	*	*	*	*	*
۴۰	مر سازه	۲۱۱۱۱۸	۲	۶۲	۲۰۷	۲۲۴	۸۳	۶۰	*	*	*	*	*	*	*
۴۱	موشک	۲۱۱۱۲۰	۳	۱۳۰	۷۷۸	۵۸۲	۱۶۲	۱۶۵	*	*	*	*	*	*	*
۴۲	شکر آباد	۲۱۱۱۲۲	۳	۵۶	۴۵۸	۳۶۱	۱۰۵	۱۷۰	*	*	*	*	*	*	*
۴۳	خلیل مقلی	۲۱۱۱۲۴	۲	۲۲	۱۸۹	۱۳۹	۲۲	۴۲	*	*	*	*	*	*	*
۴۴	خلیل علیا	۲۱۱۱۲۵	۲	۹۹	۷۲۲	۵۴۲	۱۵۲	۲۷۲	*	*	*	*	*	*	*
۴۵	شیاسی	۲۱۱۱۲۶	۲	۷۲	۳۴۰	۲۶۲	۸۳	۹۲	*	*	*	*	*	*	*
۴۶	طولدان	۲۱۱۱۲۷	۲	۱۰	۴۵	۳۲	۱۰	۱۲	*	*	*	*	*	*	*

کد نوع راه آبادی: ۱ جاده اسفالت، ۲ جاده شوسه، ۳ جاده خاکی، ۴ مارود، ۵ سایر (اینگاه راه آسین یا راه آبی)، ۵۱ نامشخص

تعداد گاو گوساله	تعداد گوسفند بزرگ	تعمیرات کابین آلات در رنجی	فروشگاه تعاونی	دستری بر روی تعمیرات در رنجی	تعمیرات	دستری بر روی تعمیرات در رنجی	صندوق پست	بیمار و دامی در رنجی	دانشگاه کتیبین در رنجی	پزشک	خانه بهداشت	مرکز بهداشتی در رنجی	معلم	آموزش و تفریح بر روی آونوی	مدرس در رنجی	دبستان	برنج	آب لوله کشی	پایگاه خدمات برنج	مرکز خدمات در رنجی	دستور بهداشت زندگی	شورای اسلامی در رنجی	انگلیسی در رنجی	بیماری در رنجی	مخار و در رنجی
۲۶	۶	۲۰	۳۹	۳۸	۳۷	۳۶	۳۵	۳۴	۳۳	۳۲	۳۱	۳۰	۲۹	۲۸	۲۷	۲۶	۲۵	۲۴	۲۳	۲۲	۲۱	۲۰	۱۹	۱۸	۱۷
۱	۷۴															*		*				*	*	*	۲
۵	۱۳۰															*		*				*	*	*	۳
۱۵	۵۵۰															*		*				*	*	*	۴
۲۵۰	۵۰۰۰		*				*						*			*		*				*	*	*	۵
۷	۱۵۰															*		*				*	*	*	۶
۸۰	۶۰۰۰															*		*				*	*	*	۷
۳۰	۱۱۰۰															*		*				*	*	*	۸
۵	۶۰۰															*		*				*	*	*	۹
۱۱۰	۶۰۰															*		*				*	*	*	۱۰
۴۰	۵۰۰															*		*				*	*	*	۱۱
۱۰۰	۶۰۰۰										*					*		*				*	*	*	۱۲
۸۰	۱۰۰۰										*					*		*				*	*	*	۱۳
۱۰۰	۲۴۰۰										*					*		*				*	*	*	۱۴
.	۴۰۰															*		*				*	*	*	۱۵
.	۶۰															*		*				*	*	*	۱۶
۱۰۰	۱۲۰۰															*		*				*	*	*	۱۷
۲۰	۵۰۰														*		*					*	*	*	۱۸
۳۰	۳۵۰														*		*					*	*	*	۱۹
۸۰	۵۰۰														*		*					*	*	*	۲۰
.	۵۰۰		*												*		*					*	*	*	۲۱
۱۵	۴۵۰														*		*					*	*	*	۲۲
۱۰۰	۲۵۰۰			*											*		*					*	*	*	۲۳
۲۵	۲۵۰			*											*		*					*	*	*	۲۴
۵۰	۱۱۵۰														*		*					*	*	*	۲۵
۱۶	۶۰۰														*		*					*	*	*	۲۶
۶	۴۰۰														*		*					*	*	*	۲۷
۱۰۰	۲۸۰۰		*	*			*				*			*	*	*	*	*	*	*	*	*	*	*	۲۸
۱۷	۲۶۰			*			*				*			*	*	*	*	*	*	*	*	*	*	*	۲۹
۲۰	۸۰۰		*	*			*				*			*	*	*	*	*	*	*	*	*	*	*	۳۰
۱۰۰	۲۴۰۰			*			*	*			*			*	*	*	*	*	*	*	*	*	*	*	۳۱
۵۰	۱۰۰۰			*			*	*			*			*	*	*	*	*	*	*	*	*	*	*	۳۲
۲۰	۵۴۰			*			*	*			*			*	*	*	*	*	*	*	*	*	*	*	۳۳
۱۰۰	۱۴۰۰			*		*	*	*		*	*		*	*	*	*	*	*	*	*	*	*	*	*	۳۴
۵۰۰	۴۲۰۰		*	*	*	*	*	*	*	*	*	*	*	*	*	*	*	*	*	*	*	*	*	*	۳۵
۱۰۰	۱۸۰۰			*		*	*	*	*	*	*	*	*	*	*	*	*	*	*	*	*	*	*	*	۳۶
۱۰۰	۶۰۰			*		*	*	*	*	*	*	*	*	*	*	*	*	*	*	*	*	*	*	*	۳۷
۶۰	۱۵۰۰			*		*	*	*	*	*	*	*	*	*	*	*	*	*	*	*	*	*	*	*	۳۸
۴	۷۰			*		*	*	*	*	*	*	*	*	*	*	*	*	*	*	*	*	*	*	*	۳۹
۲۰	۱۵۰۰			*		*	*	*	*	*	*	*	*	*	*	*	*	*	*	*	*	*	*	*	۴۰
۱۴۰	۲۰۰۰			*		*	*	*	*	*	*	*	*	*	*	*	*	*	*	*	*	*	*	*	۴۱
۳۰	۹۰۰			*		*	*	*	*	*	*	*	*	*	*	*	*	*	*	*	*	*	*	*	۴۲
۱۰۰	۲۲۰۰			*		*	*	*	*	*	*	*	*	*	*	*	*	*	*	*	*	*	*	*	۴۳
۱۵۰	۹۰۰۰			*		*	*	*	*	*	*	*	*	*	*	*	*	*	*	*	*	*	*	*	۴۴
۱۲۰	۱۶۵۰			*		*	*	*	*	*	*	*	*	*	*	*	*	*	*	*	*	*	*	*	۴۵
۱۵	۵۰			*		*	*	*	*	*	*	*	*	*	*	*	*	*	*	*	*	*	*	*	۴۶

خصوصیات اجتماعی - اقتصادی آبادیهای دارای سکنه شهرستان سروجن

شماره ردیف آبادی	آبادی	کد آبادی	نوع راه آبادی (کد)	تعداد خانوار	کل جمعیت	جمعیت عسال بیشتر	جمعیت باسواد	جمعیت نائل	فعالیت کشاورزی						
									زراعت	باغداری	دامداری دامپروری	پرورش طیور	پرورش گاو ابریشم	پرورش بز و گوسفند	پرورش ماهی
۱	۲	۳	۴	۵	۶	۷	۸	۹	۱۰	۱۱	۱۲	۱۳	۱۴	۱۵	۱۶
۴۷	علی محمد	۲۱۱۱۲۸	۳	۲۰	۲۰۸	۱۶۹	۵۰	۴۱	*	*	*	*	*	*	*
۴۸	قاسم پیدان	۲۱۱۱۲۹	۲	۲۹	۲۱۵	۱۶۲	۶۳	۵۶	*	*	*	*	*	*	*
۴۹	کاروانصر ان شلیل	۲۱۱۱۳۱	۴	۲	۲۰	۱۲	۱	۳	*	*	*	*	*	*	*
۵۰	کاهیدون	۲۱۱۱۳۲	۲	۸۸	۴۴۳	۲۳۹	۱۱۶	۱۰۶	*	*	*	*	*	*	*
۵۱	کرستان	۲۱۱۱۳۵	۴	۴	۲۳	۲۰	۵	۸	*	*	*	*	*	*	*
۵۲	کل کله	۲۱۱۱۳۷	۳	۴۶	۲۱۱	۲۳۸	۹۶	۷۴	*	*	*	*	*	*	*
۵۳	کنفی	۲۱۱۱۴۰	۲	۴۲	۲۵۱	۱۸۷	۷۴	۴۴	*	*	*	*	*	*	*
۵۴	گل شور	۲۱۱۱۴۳	۳	۲۲	۱۶۹	۱۲۸	۵۹	۴۰	*	*	*	*	*	*	*
۵۵	گندمکار سفلی	۲۱۱۱۴۵	۲	۶۷	۴۶۲	۳۳۲	۱۳۲	۱۰۶	*	*	*	*	*	*	*
۵۶	گندمکار علیا	۲۱۱۱۴۶	۲	۴۲	۲۹۶	۲۱۸	۹۲	۸۰	*	*	*	*	*	*	*
۵۷	گوز لک	۲۱۱۱۴۷	۳	۴۲	۳۶۴	۲۰۲	۴۵	۳۰	*	*	*	*	*	*	*
۵۸	گنده	۲۱۱۱۴۸	۴	۷۰	۴۳۹	۳۲۶	۵۹	۳۶	*	*	*	*	*	*	*
۵۹	گندی	۲۱۱۱۴۹	۴	۸۷	۵۶۳	۴۲۷	۹۷	۵۷	*	*	*	*	*	*	*
۶۰	مال بیلا	۲۱۱۱۵۰	۴	۱۴	۸۷	۶۲	۱۵	۱۶	*	*	*	*	*	*	*
۶۱	ممن	۲۱۱۱۵۲	۱	۹۶	۵۲۲	۴۰۱	۱۱۰	۹۶	*	*	*	*	*	*	*
۶۲	ملکشیر	۲۱۱۱۵۴	۳	۶۸	۴۵۴	۳۴۰	۱۳۶	۷۷	*	*	*	*	*	*	*
۶۳	مورد	۲۱۱۱۵۵	۴	۶	۲۹	۲۲	۱	۱۰	*	*	*	*	*	*	*
۶۴	ورزرد	۲۱۱۱۵۷	۳	۵۸	۳۱۴	۲۳۶	۱۰۲	۷۲	*	*	*	*	*	*	*
۶۵	وقفی	۲۱۱۱۵۸	۳	۲۶	۱۳۷	۹۹	۳۶	۲۶	*	*	*	*	*	*	*
۶۶	هوفل	۲۱۱۱۶۰	۴	۲۲	۱۴۹	۱۰۸	۴	۲۹	*	*	*	*	*	*	*
	بخش گندمان			۴۱۸۸	۲۳۸۹۰	۱۷۹۴۹	۱۰۱۶۱	۴۳۹۲	۳۶	۲۴	۳۶	۲	۰	۴	۰
	دهستان چغاقور			۱۸۱۵	۱۰۱۳۴	۷۵۶۹	۳۸۲۳	۱۶۰۱	۱۷	۱۴	۱۷	۲	۰	۲	۰
۱	امامزاده حمزه علی	۲۱۱۱۲۸۹	۱	۱	۲	۲	۰	۱	*	*	*	*	*	*	*
۲	اورگان	۲۱۱۱۲۹۰	۲	۴۲۴	۲۴۷۳	۱۸۲۶	۹۶۲	۳۸۴	*	*	*	*	*	*	*
۳	حاجی آباد	۲۱۱۱۳۰۶	۱	۱۴۳	۶۴۶	۵۶۱	۲۱۵	۶۴	*	*	*	*	*	*	*
۴	حذر آباد	۲۱۱۱۳۳۵	۲	۵	۴۴	۳۶	۲۵	۶	*	*	*	*	*	*	*
۵	خانی آباد	۲۱۱۱۳۰۷	۳	۳۰	۱۶۴	۱۳۶	۷۹	۲۹	*	*	*	*	*	*	*
۶	دستگرد	۲۱۱۱۳۱۱	۲	۱۰۴	۶۲۱	۴۶۶	۲۳۵	۱۳۱	*	*	*	*	*	*	*
۷	مالکی آباد	۲۱۱۱۳۱۲	۳	۲۱	۱۱۵	۸۵	۴۶	۱۹	*	*	*	*	*	*	*
۸	سلطان آباد	۲۱۱۱۳۱۴	۴	۱۸	۷۷	۵۴	۱۱	۱۵	*	*	*	*	*	*	*
۹	مشفقین	۲۱۱۱۳۱۵	۳	۱۵	۸۳	۶۶	۴۰	۳۴	*	*	*	*	*	*	*
۱۰	سپیکه	۲۱۱۱۳۱۷	۲	۳۰۰	۱۶۶۸	۱۲۱۸	۶۰۱	۴۶۶	*	*	*	*	*	*	*
۱۱	سپیکه آباد	۲۱۱۱۳۱۸	۳	۲۲	۱۰۶	۸۸	۵۶	۲۲	*	*	*	*	*	*	*
۱۲	شهر کزور دنگان	۲۱۱۱۳۱۹	۱	۹۵	۵۱۹	۴۰۸	۲۲۶	۹۷	*	*	*	*	*	*	*
۱۳	شهر کزور گورد	۲۱۱۱۳۲۰	۳	۲۱۶	۱۱۷۹	۸۹۲	۴۹۷	۱۸۰	*	*	*	*	*	*	*
۱۴	علی آباد	۲۱۱۱۳۲۱	۳	۲۰	۱۱۲	۸۷	۴۵	۱۶	*	*	*	*	*	*	*
۱۵	قلعه چغاقور	۲۱۱۱۳۲۲	۳	۲	۱۱	۸	۳	۴	*	*	*	*	*	*	*
۱۶	قلعه ممکا	۲۱۱۱۳۲۴	۱	۱۹۵	۱۰۴۶	۷۶۳	۳۰۹	۶۶	*	*	*	*	*	*	*
۱۷	کلبی بک	۲۱۱۱۳۲۶	۱	۱۹۲	۱۰۸۴	۸۱۲	۴۴۲	۱۹۳	*	*	*	*	*	*	*
۱۸	متوسین	۲۱۱۱۳۲۷	۳	۱۱	۸۴	۶۱	۳۱	۱۴	*	*	*	*	*	*	*
	دهستان گندمان			۲۲۷۲	۱۲۷۵۶	۱۰۳۸۰	۳۳۳۸	۱۷۷۱	۱۹	۱۰	۱۹	۰	۰	۲	۰
۱	اقبلاغ	۲۱۱۱۳۲۸	۲	۱۱۴	۶۶۶	۵۰۵	۳۳۹	۱۵۶	*	*	*	*	*	*	*

کد نوع راه آبادی: ۱ جاده اسفالت، ۲ جاده شوسه، ۳ جاده خاکی، ۴ مارو، ۵ سایر (ایستگاه راه آهن یا راه آبی)، ۵۱ نا مشخص

تعداد گاو و گوساله	تعداد گوسفند و بز	تعمیرگاه برق آلات کشاورزی	فروشگاه تعاونی	دسترسی به سیمان برای راهسازی	تلفن	دسترسی به روزنامه و مجله برای	صدوق پست	بیمار و ماهی روستایی	دایره خدمات کشیک و درمانی	پزشک	خانه بهداشت	مرکز بهداشتی درمانی	حمام	آموزش اخلاقی و روزانه	مدرسه راهنمایی	دبستان	برق	آب لوله کشی	پایگاه تعاونی بیج	مرکز خدمات روستایی	دفتر جهاد سازندگی	شورای اسلامی روستایی	امکن مذبحی سلمانان	مبلغ مذبحی سلمانان	شماره دریف آبادی
۴۲	۴۱	۴۰	۳۹	۳۸	۳۷	۳۶	۳۵	۳۴	۳۳	۳۲	۳۱	۳۰	۲۹	۲۸	۲۷	۲۶	۲۵	۲۴	۲۳	۲۲	۲۱	۲۰	۱۹	۱۸	۱۷
۲۰	۲۵۰	*	*	*	*	*	*	*	*	*	*	*	*	*	*	*	*	*	*	*	*	*	*	*	۴۷
۲۰	۲۵۰۰	*	*	*	*	*	*	*	*	*	*	*	*	*	*	*	*	*	*	*	*	*	*	*	۴۸
۱	۵۰	*	*	*	*	*	*	*	*	*	*	*	*	*	*	*	*	*	*	*	*	*	*	*	۴۹
۱۰۰	۱۴۰۰	*	*	*	*	*	*	*	*	*	*	*	*	*	*	*	*	*	*	*	*	*	*	*	۵۰
۳۰	۲۱۰۰	*	*	*	*	*	*	*	*	*	*	*	*	*	*	*	*	*	*	*	*	*	*	*	۵۱
۱۰۰	۲۰۰۰	*	*	*	*	*	*	*	*	*	*	*	*	*	*	*	*	*	*	*	*	*	*	*	۵۲
۴۰	۵۸۵	*	*	*	*	*	*	*	*	*	*	*	*	*	*	*	*	*	*	*	*	*	*	*	۵۳
۲۰	۱۱۰۰	*	*	*	*	*	*	*	*	*	*	*	*	*	*	*	*	*	*	*	*	*	*	*	۵۴
۱۰۰	۱۰۰۰	*	*	*	*	*	*	*	*	*	*	*	*	*	*	*	*	*	*	*	*	*	*	*	۵۵
.	۵۰۰	*	*	*	*	*	*	*	*	*	*	*	*	*	*	*	*	*	*	*	*	*	*	*	۵۶
۱۰۰	۲۵۰۰	*	*	*	*	*	*	*	*	*	*	*	*	*	*	*	*	*	*	*	*	*	*	*	۵۷
۲۰۰	۵۲۰۰	*	*	*	*	*	*	*	*	*	*	*	*	*	*	*	*	*	*	*	*	*	*	*	۵۸
۱۰۰	۲۰۳۰	*	*	*	*	*	*	*	*	*	*	*	*	*	*	*	*	*	*	*	*	*	*	*	۵۹
۱۰	۲۰۰	*	*	*	*	*	*	*	*	*	*	*	*	*	*	*	*	*	*	*	*	*	*	*	۶۰
۸۰	۱۵۰۰	*	*	*	*	*	*	*	*	*	*	*	*	*	*	*	*	*	*	*	*	*	*	*	۶۱
۲۰۰	۱۱۰۰	*	*	*	*	*	*	*	*	*	*	*	*	*	*	*	*	*	*	*	*	*	*	*	۶۲
۴۰	۱۶۰	*	*	*	*	*	*	*	*	*	*	*	*	*	*	*	*	*	*	*	*	*	*	*	۶۳
۵۰	۱۲۰۰	*	*	*	*	*	*	*	*	*	*	*	*	*	*	*	*	*	*	*	*	*	*	*	۶۴
۲۵	۱۵۰	*	*	*	*	*	*	*	*	*	*	*	*	*	*	*	*	*	*	*	*	*	*	*	۶۵
۶۰۰	۲۰۰۰	*	*	*	*	*	*	*	*	*	*	*	*	*	*	*	*	*	*	*	*	*	*	*	۶۶
۱۰۹۳۳	۸۸۱۴۰	۲	۲۲	۲۴	۲	۴	۱۶	۲	۵	۴	۱۵	۴	۳۲	۱۲	۶	۱۳	۲۰	۲۱	۲	۲	۰	۲۱	۲۱	۶	۱
۴۲۳۹	۳۵۸۱۰	۰	۱۰	۹	۱	۱	۶	۱	۲	۱	۶	۱	۱۰	۶	۳	۳۱	۶	۳۱	۰	۱	۰	۱۴	۱۱	۰	۱
.	.	*	*	*	*	*	*	*	*	*	*	*	*	*	*	*	*	*	*	*	*	*	*	*	۲
۱۵۰۰	۵۰۰۰	*	*	*	*	*	*	*	*	*	*	*	*	*	*	*	*	*	*	*	*	*	*	*	۳
۱۲۰	۲۲۵۰	*	*	*	*	*	*	*	*	*	*	*	*	*	*	*	*	*	*	*	*	*	*	*	۴
۷	۷۰۰	*	*	*	*	*	*	*	*	*	*	*	*	*	*	*	*	*	*	*	*	*	*	*	۵
۲۰۰	۶۵۰	*	*	*	*	*	*	*	*	*	*	*	*	*	*	*	*	*	*	*	*	*	*	*	۶
۲۰۰	۲۰۰۰	*	*	*	*	*	*	*	*	*	*	*	*	*	*	*	*	*	*	*	*	*	*	*	۷
۲۰	۱۱۰۰	*	*	*	*	*	*	*	*	*	*	*	*	*	*	*	*	*	*	*	*	*	*	*	۸
۴	۲۰	*	*	*	*	*	*	*	*	*	*	*	*	*	*	*	*	*	*	*	*	*	*	*	۹
۵۰	۱۵۰	*	*	*	*	*	*	*	*	*	*	*	*	*	*	*	*	*	*	*	*	*	*	*	۱۰
۵۰۰	۱۰۰۰۰	*	*	*	*	*	*	*	*	*	*	*	*	*	*	*	*	*	*	*	*	*	*	*	۱۱
۱۰۰	۱۴۰۰	*	*	*	*	*	*	*	*	*	*	*	*	*	*	*	*	*	*	*	*	*	*	*	۱۲
۱۵۰	۴۰۰۰	*	*	*	*	*	*	*	*	*	*	*	*	*	*	*	*	*	*	*	*	*	*	*	۱۳
۵۰۰	۷۰۰	*	*	*	*	*	*	*	*	*	*	*	*	*	*	*	*	*	*	*	*	*	*	*	۱۴
۳۰	۱۴۰	*	*	*	*	*	*	*	*	*	*	*	*	*	*	*	*	*	*	*	*	*	*	*	۱۵
۲۸	.	*	*	*	*	*	*	*	*	*	*	*	*	*	*	*	*	*	*	*	*	*	*	*	۱۶
۳۰۰	۴۰۰۰	*	*	*	*	*	*	*	*	*	*	*	*	*	*	*	*	*	*	*	*	*	*	*	۱۷
۵۰۰	۲۴۰۰	*	*	*	*	*	*	*	*	*	*	*	*	*	*	*	*	*	*	*	*	*	*	*	۱۸
۳۰	۲۰۰	*	*	*	*	*	*	*	*	*	*	*	*	*	*	*	*	*	*	*	*	*	*	*	۱۹
۶۶۹۶	۵۲۳۳۰	۲	۱۲	۱۵	۱	۳	۱۰	۱	۲	۲	۶	۳	۳۱	۶	۲	۱۷	۱۱	۱۷	۲	۱	۰	۱۷	۲۰	۶	۱
۲۰۰	۲۲۰۰	*	*	*	*	*	*	*	*	*	*	*	*	*	*	*	*	*	*	*	*	*	*	*	۲۰

کتابخانه مرکز آموزش
 شماره ۸۷۵۶

شماره ردیف آبادی	آبادی	کده آبادی	نوع راه آبادی (کده)	تعداد خانوار	کل جمعیت	جمعیت عساکر بیشتر	جمعیت باسواد	جمعیت شامل	فعالیت کشاورزی						
									زراعت	باغداری	دهداری دامپروری	پرورش طیور	پرورش گاو ابریشم	پرورش بز و گوسفند	پرورش ماهی
۱	۲	۳	۴	۵	۶	۷	۸	۹	۱۰	۱۱	۱۲	۱۳	۱۴	۱۵	۱۶
۲	امام قیصر	۲۱۱۳۸۴	۲	۳۹۲	۲۴۰۱	۱۷۹۶	۹۷۹	۲۹۵	*	*	*	*	*	*	*
۳	بیژگرد	۲۱۱۳۹۱	۲	۷۵	۵۳۴	۴۰۱	۲۶۰	۱۴۵	*	*	*	*	*	*	*
۴	تذرتکاب	۲۱۱۳۹۲	۲	۲۰	۱۱۱	۹۱	۴۸	۲۵	*	*	*	*	*	*	*
۵	چرمینه	۲۱۱۴۲۸	۲	۸	۵۲	۴۲	۲۸	۱۱	*	*	*	*	*	*	*
۶	حمین آباد	۲۱۱۴۳۲	۲	۵۰	۲۱۵	۲۴۲	۱۶۶	۶۷	*	*	*	*	*	*	*
۷	مشاچان	۲۱۱۴۳۶	۲	۶۰	۲۴۲	۲۹۰	۱۸۸	۹۹	*	*	*	*	*	*	*
۸	تکتک سفلی	۲۱۱۴۴۳	۲	۱۱	۵۵	۴۰	۱۹	۱۴	*	*	*	*	*	*	*
۹	تکتک علیا	۲۱۱۴۴۴	۲	۹	۵۶	۴۱	۲۲	۱۶	*	*	*	*	*	*	*
۱۰	گردشاهی	۲۱۱۴۴۵	۲	۱۱۱	۶۸۴	۵۰۵	۲۹۱	۱۵۰	*	*	*	*	*	*	*
۱۱	کنارک بالا	۲۱۱۴۴۷	۱	۱۵۴	۸۶۷	۶۳۶	۳۴۲	۱۶۴	*	*	*	*	*	*	*
۱۲	کنارک پاشین	۲۱۱۴۴۸	۱	۵۵	۲۵۱	۲۶۶	۱۴۵	۶۸	*	*	*	*	*	*	*
۱۳	گدارکبک	۲۱۱۴۴۹	۲	۲۷	۲۴۲	۱۷۱	۱۰۸	۴۹	*	*	*	*	*	*	*
۱۴	گندمان	۲۱۱۴۵۱	۱	۷۹۶	۴۲۵۳	۳۲۶۱	۲۱۶۴	۸۲۹	*	*	*	*	*	*	*
۱۵	لیو اسفان	۲۱۱۴۵۲	۲	۱	۳	۲	۱	۳	*	*	*	*	*	*	*
۱۶	معموره	۲۱۱۴۵۶	۱	۹۲	۴۹۹	۳۷۲	۲۲۸	۱۲۴	*	*	*	*	*	*	*
۱۷	مورچگان	۲۱۱۴۵۸	۱	۱۷۱	۱۰۲۳	۷۷۲	۴۵۷	۲۲۳	*	*	*	*	*	*	*
۱۸	شیرآباد	۲۱۱۴۶۰	۱	۹۶	۴۹۸	۳۵۹	۱۷۶	۱۰۰	*	*	*	*	*	*	*
۱۹	وسنگان	۲۱۱۴۶۱	۱	۱۲۱	۸۰۴	۵۸۷	۳۶۷	۱۴۵	*	*	*	*	*	*	*
	بخش مرکزی			۱۹۲۱	۱۰۶۴۹	۸۰۴۰	۴۹۰۱	۲۰۶۵	۰	۰	۰	۱	۳	۱	۳
	دهستان حومه			۱۹۲۱	۱۰۶۴۹	۸۰۴۰	۴۹۰۱	۲۰۶۵	۰	۰	۰	۱	۳	۱	۳
۱	سفیددشت	۲۱۱۶۱۲	۱	۸۳۱	۴۶۰۰	۳۴۳۵	۱۸۱۸	۹۳۵	*	*	*	*	*	*	*
۲	صادق آباد	۲۱۱۶۱۸	۲	۴۷	۲۳۹	۱۷۷	۱۱۹	۴۷	*	*	*	*	*	*	*
۳	نقشه	۲۱۱۶۶۵	۱	۱۰۴۳	۱۸۱۰	۴۴۲۸	۲۹۶۴	۱۰۸۳	*	*	*	*	*	*	*

کد نوع راه آبادی، جاده اسفانه ۱، جاده شوسه ۲، جاده خاکی ۳، مارو ۴، سایر (اینگاه راه آهن یا راه آبی) ۵، نامشخص ۶

تعداد گاو و گوساله	تعداد گوسفند و بز	تیمبرگاه زمین آلات کشاورزی	فروشگاه تعاونی	دسترسی به وسیله نقلیه عمومی روستایی	تلفن	دسترسی به روزنامه و مجله روستایی	صندوق پست	بیمار و دامپزشکی روستایی	دانشگاه کیمیا و دارو پزشکی	پزشک	خانه بهداشت	مرکز بهداشتی درمانی	حمام	آموزش تخصصی بودا آموزی	مدرسه راهنمایی	دبستان	برق	آب لوله کشی	پایگاه خدمات آبج	مرکز خدمات روستایی	دفتر خدمات سازندگی	شورای اسلامی روستایی	اماکن مذهبی مسلمانان	بلاغ مذهبی مسلمانان	شاره دریف آبادی
۴۲	۴۱	۴۰	۳۹	۳۸	۳۷	۳۶	۳۵	۳۴	۳۳	۳۲	۳۱	۳۰	۲۹	۲۸	۲۷	۲۶	۲۵	۲۴	۲۳	۲۲	۲۱	۲۰	۱۹	۱۸	۱۷
۱۵۰۰	۱۵۲۰۰		*	*		*	*	*		*		*	*	*	*	*	*	*	*		*	*	*	*	۲
۳۰۰	۱۴۰۰		*	*		*	*	*		*		*	*	*	*	*	*	*	*		*	*	*	*	۲
۴۸	۳۵۰		*	*		*	*	*		*		*	*	*	*	*	*	*	*		*	*	*	*	۴
۴۰	۵۰۰		*	*		*	*	*		*		*	*	*	*	*	*	*	*		*	*	*	*	۵
۱۵۰	۴۵۰		*	*		*	*	*		*		*	*	*	*	*	*	*	*		*	*	*	*	۶
۲۰۰	۱۰۶۰		*	*		*	*	*		*		*	*	*	*	*	*	*	*		*	*	*	*	۷
۳۰	۷۵۰		*	*		*	*	*		*		*	*	*	*	*	*	*	*		*	*	*	*	۸
۲۰	۱۲۰		*	*		*	*	*		*		*	*	*	*	*	*	*	*		*	*	*	*	۹
۱۵۰	۴۰۰۰		*	*		*	*	*		*		*	*	*	*	*	*	*	*		*	*	*	*	۱۰
۲۰۰	۱۲۰۰		*	*		*	*	*		*		*	*	*	*	*	*	*	*		*	*	*	*	۱۱
۳۰۰	۱۱۰۰	*	*	*		*	*	*		*		*	*	*	*	*	*	*	*		*	*	*	*	۱۲
۲۰۰	۳۰۰۰		*	*		*	*	*		*		*	*	*	*	*	*	*	*		*	*	*	*	۱۳
۲۰۰۰	۷۷۰۰	*	*	*	*	*	*	*		*		*	*	*	*	*	*	*	*	*	*	*	*	*	۱۴
۴۶	۰		*	*		*	*	*		*		*	*	*	*	*	*	*	*		*	*	*	*	۱۵
۲۰۰	۳۰۰۰		*	*		*	*	*		*		*	*	*	*	*	*	*	*		*	*	*	*	۱۶
۵۰۰	۷۹۰۰		*	*		*	*	*		*		*	*	*	*	*	*	*	*		*	*	*	*	۱۷
۳۰۰	۱۰۰۰		*	*		*	*	*		*		*	*	*	*	*	*	*	*		*	*	*	*	۱۸
۲۰۰	۱۵۰۰		*	*		*	*	*		*		*	*	*	*	*	*	*	*		*	*	*	*	۱۹
۱۲۵۰	۲۵۵۰۰	۰	۳	۱	۱	۰	۲	۱	۰	۱	۰	۲	۲	۲	۲	۲	۲	۱	۱	۰	۰	۲	۵	۲	
۱۳۵۰	۲۵۵۰۰	۰	۲	۱	۱	۰	۲	۱	۰	۱	۰	۲	۲	۲	۲	۲	۲	۱	۱	۰	۰	۲	۵	۲	۱
۱۲۰	۳۵۰۰		*	*	*	*	*	*		*		*	*	*	*	*	*	*	*		*	*	*	*	۲
۳۰	۲۰۰۰		*	*		*	*	*		*		*	*	*	*	*	*	*	*		*	*	*	*	۲
۱۰۰۰	۲۰۰۰۰		*	*		*	*	*		*		*	*	*	*	*	*	*	*		*	*	*	*	۲

نوع راه و فعالیت کشاورزی آبادیهای خالی از سکنه شهرستان بیروجن

شماره ردیف	آبادی	کده آبادی	نوع راه آبادی (کده)	فعالیت کشاورزی						
				زراعت	باغداری	دامداری و دامپروری	پرورش طیور	پرورش گاو برنجیم	پرورش بز و گوسفند	پرورش ماهی
۱	۲	۳	۴	۵	۶	۷	۸	۹	۱۰	۱۱
	بخش اردل									
	دهستان پشتکوه									
۱	باغ بهاد امی	۲۱۰۸۱۷	۳	*	*	*				
۲	باغ تسمه	۲۱۰۸۱۸	۳	*	*	*				
۳	برد بردان	۲۱۰۸۲۰	۳	*	*	*				
۴	بیتو ار حاج کاظم	۲۱۰۸۲۲	۳	*	*	*				
۵	بشید استون	۲۱۰۸۲۳	۳	*	*	*				
۶	چشمه بید	۲۱۰۸۲۰	۱	*	*	*				
۷	چشمه معصوم	۲۱۰۸۲۱	۳	*	*	*				
۸	چهار تخته	۲۱۰۸۲۳	۴	*	*	*				
۹	چهار ازگون	۲۱۰۸۲۶	۳	*	*	*				
۱۰	حاج علی	۲۱۰۸۲۷	۳	*	*	*				
۱۱	حاج کاظم	۲۱۰۸۲۹	۳	*	*	*				
۱۲	حیات آباد	۲۱۰۸۴۱	۴	*	*	*				
۱۳	دره درویش	۲۱۰۸۴۴	۴	*	*	*				
۱۴	دره گله خوار	۲۱۰۸۴۷	۳	*	*	*				
۱۵	دورک	۲۱۰۸۵۲	۳	*	*	*				
۱۶	ده چول	۲۱۰۸۵۴	۳	*	*	*				
۱۷	ستار خلیلی	۲۱۰۸۶۵	۳	*	*	*				
۱۸	سر خان	۲۱۰۸۶۹	۳	*	*	*				
۱۹	سبب تلخ	۲۱۰۸۷۴	۴	*	*	*				
۲۰	کر علیا	۲۱۰۸۸۸	۳	*	*	*				
۲۱	کردان	۲۱۰۸۸۹	۴	*	*	*				
۲۲	گوشه	۲۱۰۸۹۶	۳	*	*	*				
۲۳	مزره	۲۱۰۸۹۷	۴	*	*	*				
۲۴	مزرعه تخته چوب	۲۱۰۸۹۸	۴	*	*	*				
۲۵	مزرعه ده کهنه موسی محمد تقی	۲۱۰۸۹۹	۴	*	*	*				
۲۶	مزرعه مرداب	۲۱۰۹۰۰	۴	*	*	*				
۲۷	مزرعه مولاد	۲۱۰۹۰۱	۳	*	*	*				
۲۸	مزرعه وکیل	۲۱۰۹۰۲	۳	*	*	*				
۲۹	معدن گل سفید	۲۱۰۹۰۴	۳	*	*	*				
۳۰	ملک بالا	۲۱۰۹۰۵	۴	*	*	*				
	دهستان دیناران									
۱	بن بید	۲۱۱۰۱۳	۳	*	*	*				
۲	بیت گلی	۲۱۱۰۱۴	۳	*	*	*				
۳	چشمه خواجه	۲۱۱۰۱۷	۳	*	*	*				
۴	چشمه دیزو	۲۱۱۰۱۸	۳	*	*	*				
۵	چهار موران	۲۱۱۰۲۱	۳	*	*	*				
۶	شندان	۲۱۱۰۲۲	۳	*	*	*				
۷	کیو اردان	۲۱۱۰۲۷	۳	*	*	*				
	دهستان میانکوه									
۱	امو	۲۱۱۰۵۸	۴	*	*	*				
۲	افگفت خلیلی	۲۱۱۰۶۰	۴	*	*	*				
۳	امامزاده جعفر	۲۱۱۰۶۲	۶	*	*	*				
۴	بهاد امستان	۲۱۱۰۶۳	۴	*	*	*				
۵	برشداندان	۲۱۱۰۶۵	۴	*	*	*				

کد نوع راه آبادی: جاده اسفالت ۱، جاده شوسه ۲، جاده خاکی ۳، مارو ۴، سایر (ایستگاه راه آهن، باره آبی، ۵)، نامشخص ۶

نوع راه و فعالیت کشاورزی آبادیهای خالی از سکنه شهرستان سرود

شماره ریف	آبادی	کده آبادی	نوع راه آبادی (کده)	فعالیت کشاورزی						
				زراعت	باغداری	دامداری و دامپروری	پرورش طیور	پرورش گاو شیری	پرورش بزها	
۱	۲	۳	۴	۵	۶	۷	۸	۹	۱۰	۱۱
۶	بیرکب انجیر	۲۱۱۰۶۶	۴	*						
۷	بلوطک	۲۱۱۰۶۷	۴	*						
۸	به لپه	۲۱۱۰۶۹	۴	*						
۹	پوهلک	۲۱۱۰۷۱	۴	*						
۱۰	چاروی مقلی	۲۱۱۰۷۷	۴	*						
۱۱	چاروی علیا	۲۱۱۰۷۸	۴	*						
۱۲	چم فجر	۲۱۱۰۸۰	۴	*						
۱۳	چهار تخت	۲۱۱۰۸۳	۴	*						
۱۴	خانه جهانشاه	۲۱۱۰۸۵	۳	*						
۱۵	دادا	۲۱۱۱۶۱	۴	*						
۱۶	دالگیر فن	۲۱۱۰۸۹	۴	*						
۱۷	دره بییدگر دو	۲۱۱۰۹۰	۴	*						
۱۸	دره شور	۲۱۱۰۹۲	۴	*						
۱۹	ده خلیلی	۲۱۱۰۹۸	۴	*						
۲۰	زیتون	۲۱۱۱۰۷	۴	*						
۲۱	مرکان مقلی	۲۱۱۱۱۶	۴	*						
۲۲	مرکان علیا	۲۱۱۱۱۷	۴	*						
۲۳	مرناز	۲۱۱۱۱۹	۴	*						
۲۴	موهران	۲۱۱۱۲۱	۴	*						
۲۵	شکر آب	۲۱۱۱۲۳	۴	*						
۲۶	قرقره	۲۱۱۱۳۰	۴	*						
۲۷	کیوتردان	۲۱۱۱۳۳	۴	*						
۲۸	کتولا	۲۱۱۱۳۴	۴	*						
۲۹	کل فرهاد	۲۱۱۱۳۶	۴	*						
۳۰	کل مورد	۲۱۱۱۳۸	۴	*						
۳۱	کل مورد بیلا	۲۱۱۱۳۹	۴	*						
۳۲	گر متاب مقلی	۲۱۱۱۴۱	۴	*						
۳۳	گر متاب علیا	۲۱۱۱۴۲	۳	*						
۳۴	مرنگک	۲۱۱۱۵۱	۴	*						
۳۵	سازک	۲۱۱۱۵۶	۴	*						
۳۶	همت علی قیمری	۲۱۱۱۵۹	۴	*						
	بخش گندمان									
	دهستان چغاقور									
۱	امتخر بیلا	۲۱۱۲۸۸	۳	*						
۲	اوزون بلاغ	۲۱۱۲۹۱	۴	*						
۳	اهنگری	۲۱۱۲۹۲	۴	*						
۴	بیر افتاب	۲۱۱۲۹۳	۴	*						
۵	پمپنده پیوندی	۲۱۱۲۹۴	۴	*						
۶	پمپنده تراب	۲۱۱۲۹۵	۴	*						
۷	چاله تر	۲۱۱۲۹۶	۳	*						
۸	چاله خفک	۲۱۱۲۹۷	۳	*						
۹	چم گاو	۲۱۱۲۹۸	۱	*						
۱۰	چشمه پهن	۲۱۱۲۹۹	۲	*						
۱۱	چشمه حمزه علی	۲۱۱۳۰۰	۳	*						

کد نوع راه آبادی: ۱، جاده اسفالت، ۲، جاده شوسه، ۳، جاده خاکی، ۴، مالرد، ۵، سایر (ایستگاه راه آهن، باره آبی)، ۵، نامشخص

نوع راه و فعالیت کشاورزی آبادیهای خالی از سکنه شهرستان بیرون

شماره ردیف	آبادی	کده آبادی	نوع راه آبادی (کده)	فعالیت کشاورزی						شماره ردیف
				زراعت	باغداری	دامداری و دامپروری	پرورش طیور	پرورش گاو شیری	پرورش بومی	
۱)	۲	۳	۴	۵	۶	۷	۸	۹	۱۰	۱۱
۱۲	چشمه دره بید	۲۱۱۳۰۱	۲	*	*					
۱۳	چشمه سیب	۲۱۱۳۰۲	۲	*	*					
۱۴	چشمه طهماسب	۲۱۱۳۰۳	۲	*	*					
۱۵	چشمه قلعه سفید	۲۱۱۳۰۴	۲	*	*					
۱۶	چمن سیف آباد	۲۱۱۳۰۵	۲	*	*					
۱۷	دالگیره	۲۱۱۳۰۸	۲	*	*					
۱۸	دره دراز	۲۱۱۳۰۹	۲	*	*					
۱۹	دره شنبه	۲۱۱۳۱۰	۴	*	*					
۲۰	زور دگان علیا	۲۱۱۳۱۲	۲	*	*					
۲۱	مولگان	۲۱۱۳۱۶	۲	*	*					
۲۲	قلعه درگاه	۲۱۱۳۲۳	۲	*	*					
۲۳	قناتلرستان	۲۱۱۳۲۵	۲	*	*					
۲۴	مزرعه بیدباد ام بیلا	۲۱۱۳۲۸	۲	*	*					
۲۵	مزرعه بیدباد ام پایین	۲۱۱۳۲۹	۲	*	*					
۲۶	مزرعه پشتول متوشی	۲۱۱۳۳۰	۲	*	*					
۲۷	مزرعه دهی	۲۱۱۳۳۱	۲	*	*					
۲۸	مزرعه نظر بهرام	۲۱۱۳۳۲	۱	*	*					
۲۹	میر عبد العلی	۲۱۱۳۳۳	۲	*	*					
۳۰	نخودکار	۲۱۱۳۳۴	۲	*	*					
دهستان گندمان										
۱	امتخل	۲۱۱۳۸۲	۲	*	*					
۲	انجیر چک	۲۱۱۳۸۵	۲	*	*					
۳	باز علی	۲۱۱۳۸۶	۲	*	*					
۴	باغ چهاربازار	۲۱۱۳۸۷	۲	*	*					
۵	باغ چیراب	۲۱۱۳۸۸	۲	*	*					
۶	بپه و بند	۲۱۱۳۸۹	۲	*	*					
۷	بند قطار	۲۱۱۳۹۰	۲	*	*					
۸	تل قبرستان	۲۱۱۳۹۳	۲	*	*					
۹	چنده بلاغ	۲۱۱۳۹۴	۲	*	*					
۱۰	چوق سیب	۲۱۱۳۹۵	۲	*	*					
۱۱	چوکل	۲۱۱۳۹۶	۲	*	*					
۱۲	جهاد ساز ندگی	۲۱۱۳۹۷	۱	*	*					
۱۳	چاه احمد قلهر شیعی	۲۱۱۳۹۸	۲	*	*					
۱۴	چاه احمد کارگر	۲۱۱۳۹۹	۲	*	*					
۱۵	چاه امد اله طاهری	۲۱۱۴۰۰	۲	*	*					
۱۶	چاه اکبری	۲۱۱۴۰۱	۱	*	*					
۱۷	چاه جاج اقا جمالی	۲۱۱۴۰۲	۱	*	*					
۱۸	چاه چلگزی	۲۱۱۴۰۳	۲	*	*					
۱۹	چاه حاتمی	۲۱۱۴۰۴	۲	*	*					
۲۰	چاه حسن حضرتی	۲۱۱۴۰۵	۲	*	*					
۲۱	چاه خانعلی	۲۱۱۴۰۶	۲	*	*					
۲۲	چاه ذوالعلی	۲۱۱۴۰۷	۲	*	*					
۲۳	چاه سلطانعلی	۲۱۱۴۰۸	۲	*	*					
۲۴	چاه طاهری	۲۱۱۴۰۹	۲	*	*					
۲۵	چاه طهماسب	۲۱۱۴۱۰	۲	*	*					

کد نوع راه آبادی، جاده استان ۱، جاده شوسه ۲، جاده خاکی ۳، مالد ۴، سایر (بسیار راه آهن یا راه آبی) ۵، نامشخص ۶

نوع راه و فعالیت کشاورزی آبادیهای خالی از سکنه شهرستان سرود چن

شماره ردیف	آبادی	کده آبادی	نوع راه آبادی (کده)	فعالیت کشاورزی						
				زراعت	باغداری	دامداری و دامپروری	پرورش طیور	پرورش گاو و گاو شیری	پرورش بکری	
۱	۲	۳	۴	۵	۶	۷	۸	۹	۱۰	۱۱
۲۶	چاه عسگری	۲۱۱۴۱۱	۲	*						
۲۷	چاه عظیمی	۲۱۱۴۱۲	۲	*						
۲۸	چاه عظیمی و شرکاء	۲۱۱۴۱۳	۲	*						
۲۹	چاه قنبر فقیعی	۲۱۱۴۱۴	۲	*		*				
۳۰	چاه لطفعلی و شرکاء	۲۱۱۴۱۵	۶	*						
۳۱	چاه محمد جان رفیعی	۲۱۱۴۱۶	۲	*		*				
۳۲	چاه محمد جان صادقی	۲۱۱۴۱۷	۲	*						
۳۳	چاه محمد خان	۲۱۱۴۱۸	۲	*		*				
۳۴	چاه محمد علی املاشی	۲۱۱۴۱۹	۲	*		*				
۳۵	چاه محمد میرزا آمدنی	۲۱۱۴۲۰	۲	*						
۳۶	چاه مراد بیان	۲۱۱۴۲۱	۲	*		*				
۳۷	چاه مراد انی	۲۱۱۴۲۳	۲	*		*				
۳۸	چاه مراد انی	۲۱۱۴۲۲	۲	*		*				
۳۹	چاه منصور	۲۱۱۴۲۴	۱	*		*				
۴۰	چاه میرزا امر ادر حماتی	۲۱۱۴۲۵	۲	*		*				
۴۱	چاه شامری	۲۱۱۴۲۶	۲	*		*				
۴۲	چاه تنگ فطرت	۲۱۱۴۲۷	۲	*		*				
۴۳	چشمه چشمید	۲۱۱۴۲۹	۲	*		*				
۴۴	چشمه خانی	۲۱۱۴۳۰	۲	*		*				
۴۵	چشمه علی	۲۱۱۴۳۱	۲	*		*				
۴۶	حرم رو	۲۱۱۴۳۲	۲	*		*				
۴۷	ذفک اخزر	۲۱۱۴۳۴	۴	*		*				
۴۸	سعید آباد	۲۱۱۴۳۵	۲	*		*				
۴۹	سید آباد گلار	۲۱۱۴۳۷	۱	*		*				
۵۰	شاه بلاغ	۲۱۱۴۳۸	۲	*		*				
۵۱	شهیناز خانی	۲۱۱۴۳۹	۲	*		*				
۵۲	علی شاملو	۲۱۱۴۴۰	۳	*		*				
۵۳	قلعه کچن	۲۱۱۴۴۱	۴	*		*				
۵۴	قنات کتک	۲۱۱۴۴۲	۳	*		*				
۵۵	کر موم	۲۱۱۴۴۶	۳	*		*				
۵۶	گل سفید	۲۱۱۴۵۰	۴	*		*				
۵۷	له در از علیا و مقلی	۲۱۱۴۵۲	۲	*		*				
۵۸	محمد علی طاهری	۲۱۱۴۶۴	۳	*		*				
۵۹	مزرعه لری کتک	۲۱۱۴۵۴	۱	*		*				
۶۰	مزرعه میر حکار علیقلی	۲۱۱۴۵۵	۳	*		*				
۶۱	ملک محمدی	۲۱۱۴۵۷	۳	*		*				
۶۲	نصرتک	۲۱۱۴۵۹	۳	*		*				
۶۳	هفت چشمه	۲۱۱۴۶۲	۳	*		*				
۶۴	یکدر ختی	۲۱۱۴۶۳	۳	*		*				
	بخش مرکزی									
	دهستان حومه									
۱	ابراهیم آباد	۲۱۱۵۵۸	۲	*		*				
۲	اردو بیار	۲۱۱۵۵۹	۲	*		*				
۳	اهد آباد	۲۱۱۵۶۰	۲	*		*				

کد نوع راه آبادی: جاده املاشی ۱، جاده شمس ۲، جاده خاکی ۳، مالرد ۴، سایر (بسیار راه آهن باره آبادی) ۵، نامشخص ۶

نوع راه و فعالیت کشاورزی آبادیهای خالی از سکنه شهرستان سرودجن

شماره ردیف	آبادی	کده آبادی	نوع راه آبادی (کده)	فعالیت کشاورزی						
				زراعت	باغداری	دامداری و دامپروری	پرورش طیور	پرورش گاو شیری	پرورش بومی	
۱	۲	۳	۴	۵	۶	۷	۸	۹	۱۰	۱۱
۴	امیراب عبدالمقلی	۲۱۱۵۶۱	۲	*	*	*	*	*	*	*
۵	اغفگتک	۲۱۱۵۶۲	۲	*	*	*	*	*	*	*
۶	اهریه مقلی	۲۱۱۵۶۳	۲	*	*	*	*	*	*	*
۷	اهریه علیا	۲۱۱۵۶۴	۲	*	*	*	*	*	*	*
۸	تقی آباد	۲۱۱۵۶۵	۲	*	*	*	*	*	*	*
۹	جعفر آباد	۲۱۱۵۶۸	۲	*	*	*	*	*	*	*
۱۰	جعفر آباد	۲۱۱۵۶۷	۲	*	*	*	*	*	*	*
۱۱	چاه احمدی	۲۱۱۵۶۹	۲	*	*	*	*	*	*	*
۱۲	چاه احمدی	۲۱۱۵۷۰	۱	*	*	*	*	*	*	*
۱۳	چاه جلالی	۲۱۱۵۷۱	۲	*	*	*	*	*	*	*
۱۴	چاه حاجت اله بنر	۲۱۱۵۷۲	۲	*	*	*	*	*	*	*
۱۵	چاه دار ابو مهران	۲۱۱۵۷۳	۳	*	*	*	*	*	*	*
۱۶	چاه دکتر علوی	۲۱۱۵۷۴	۲	*	*	*	*	*	*	*
۱۷	چاه قدرت اله جهان بخش	۲۱۱۵۷۵	۲	*	*	*	*	*	*	*
۱۸	چاه قدرت اله صادق	۲۱۱۵۷۶	۲	*	*	*	*	*	*	*
۱۹	چاه کوش	۲۱۱۵۷۷	۲	*	*	*	*	*	*	*
۲۰	چاه متحملیان	۲۱۱۵۷۸	۲	*	*	*	*	*	*	*
۲۱	چاه معتمدی	۲۱۱۵۷۹	۲	*	*	*	*	*	*	*
۲۲	چاه نظر	۲۱۱۵۸۰	۲	*	*	*	*	*	*	*
۲۳	چاه شهیدان	۲۱۱۵۸۱	۲	*	*	*	*	*	*	*
۲۴	چاه نیکخواه	۲۱۱۵۸۲	۲	*	*	*	*	*	*	*
۲۵	چشمه چمن	۲۱۱۵۸۴	۲	*	*	*	*	*	*	*
۲۶	چشمه سفید	۲۱۱۵۸۵	۲	*	*	*	*	*	*	*
۲۷	چشمه سفید علی	۲۱۱۵۸۶	۲	*	*	*	*	*	*	*
۲۸	چشمه مهر جن	۲۱۱۵۸۷	۲	*	*	*	*	*	*	*
۲۹	چشمه و چرخ آباد علیا	۲۱۱۵۸۸	۲	*	*	*	*	*	*	*
۳۰	چغاری بیگی	۲۱۱۵۸۳	۲	*	*	*	*	*	*	*
۳۱	چمن دره	۲۱۱۵۸۹	۲	*	*	*	*	*	*	*
۳۲	چمن دره علیا	۲۱۱۵۹۰	۲	*	*	*	*	*	*	*
۳۳	چمن سفید دشت	۲۱۱۵۹۱	۲	*	*	*	*	*	*	*
۳۴	چهار چوبی	۲۱۱۵۹۲	۳	*	*	*	*	*	*	*
۳۵	حاجی آباد	۲۱۱۵۹۳	۲	*	*	*	*	*	*	*
۳۶	حسن بیگی	۲۱۱۵۹۴	۳	*	*	*	*	*	*	*
۳۷	حسین آباد	۲۱۱۵۹۵	۶	*	*	*	*	*	*	*
۳۸	حلو اشق مقلی	۲۱۱۵۹۶	۲	*	*	*	*	*	*	*
۳۹	حلو اشق علیا	۲۱۱۵۹۷	۲	*	*	*	*	*	*	*
۴۰	حیدر آباد	۲۱۱۵۹۸	۲	*	*	*	*	*	*	*
۴۱	خوگنا مقلی	۲۱۱۵۹۹	۳	*	*	*	*	*	*	*
۴۲	خوگنا علیا	۲۱۱۶۰۰	۲	*	*	*	*	*	*	*
۴۳	دامداری کوه مرده	۲۱۱۶۷۲	۶	*	*	*	*	*	*	*
۴۴	درختی	۲۱۱۶۰۱	۲	*	*	*	*	*	*	*
۴۵	دره پهن	۲۱۱۶۰۲	۲	*	*	*	*	*	*	*
۴۶	دره زر	۲۱۱۶۰۳	۲	*	*	*	*	*	*	*
۴۷	دوتو	۲۱۱۶۰۴	۲	*	*	*	*	*	*	*
۴۸	ده شریخ مقلی	۲۱۱۶۰۵	۳	*	*	*	*	*	*	*

کد نوع راه آبادی: ۱، جاده استان؛ ۲، جاده شوسه؛ ۳، جاده خاکی؛ ۴، سایر (استاده راه آهن یا راه آبی)؛ ۵، نامشخص

نوع راه و فعالیت کشاورزی آبادیهای خالی از سکنه شهرستان سرودجن

شماره ردیف	آبادی	کد آبادی	نوع راه آبادی (کد)	فعالیت کشاورزی						
				زراعت	باغداری	دامداری و دامپروری	پرورش طیور	پرورش گاو و گاو شیری	پرورش بومی	
۱	۲	۳	۴	۵	۶	۷	۸	۹	۱۰	۱۱
۴۹	ده شیخ علیا	۲۱۱۶۰۶	۲	*						
۵۰	رشید طاهر	۲۱۱۶۰۸	۲	*						
۵۱	رحیم آباد	۲۱۱۶۰۷	۲	*			*			
۵۲	زاعی	۲۱۱۶۰۹	۲	*						
۵۳	زور آباد	۲۱۱۶۱۰	۲	*						
۵۴	مرتیب آباد	۲۱۱۶۱۱	۲	*	*					
۵۵	سپاه سرد	۲۱۱۶۱۲	۱	*	*					
۵۶	سید آباد	۲۱۱۶۱۴	۲	*						
۵۷	غرکت دره گرم	۲۱۱۶۷۱	۶	*						
۵۸	غرکت زمان	۲۱۱۶۷۰	۲	*	*					
۵۹	غرکت کشت امینی	۲۱۱۶۱۵	۲	*	*					
۶۰	غرکت کفتکوه سبز	۲۱۱۶۱۶	۲	*	*					
۶۱	غریب آباد	۲۱۱۶۱۷	۲	*	*					
۶۲	صالح آباد	۲۱۱۶۱۹	۲	*	*					
۶۳	غر قنم آباد	۲۱۱۶۲۱	۶	*						
۶۴	غر قنم آباد	۲۱۱۶۲۰	۲	*						
۶۵	طهماسب آباد	۲۱۱۶۲۲	۲	*						
۶۶	عباس آباد	۲۱۱۶۲۴	۲	*	*					
۶۷	عباس آباد	۲۱۱۶۲۳	۲	*	*					
۶۸	عربشور سفلی	۲۱۱۶۲۵	۲	*	*					
۶۹	عربشور علیا	۲۱۱۶۲۶	۲	*	*					
۷۰	عطاکله	۲۱۱۶۲۷	۲	*	*					
۷۱	علیخانی	۲۱۱۶۲۸	۲	*	*					
۷۲	علی آباد	۲۱۱۶۲۹	۲	*	*					
۷۳	فتح آباد	۲۱۱۶۳۰	۲	*	*					
۷۴	فرهنگ آباد	۲۱۱۶۳۱	۱	*	*					
۷۵	قاسم آباد	۲۱۱۶۳۲	۲	*	*					
۷۶	قبر ولیخان	۲۱۱۶۳۳	۲	*	*					
۷۷	قلعه بابا قاسم	۲۱۱۶۳۴	۱	*	*					
۷۸	قلا تک	۲۱۱۶۳۵	۲	*	*					
۷۹	قملو	۲۱۱۶۳۶	۲	*	*					
۸۰	قنداب سفلی	۲۱۱۶۳۷	۲	*	*					
۸۱	قنداب علیا	۲۱۱۶۳۸	۲	*	*					
۸۲	کریم آباد	۲۱۱۶۳۹	۲	*	*					
۸۳	کشاورزی دره گرم	۲۱۱۶۴۰	۲	*	*					
۸۴	کمال آباد	۲۱۱۶۴۱	۲	*	*					
۸۵	کمانداران	۲۱۱۶۴۲	۲	*	*					
۸۶	کاووداری چغنه قنبر	۲۱۱۶۴۳	۲	*	*					
۸۷	کاووداری دره زین	۲۱۱۶۴۴	۲	*	*					
۸۸	گل آب	۲۱۱۶۴۵	۲	*	*					
۸۹	گل علی	۲۱۱۶۴۶	۲	*	*					
۹۰	گور جلال	۲۱۱۶۴۷	۲	*	*					
۹۱	لامپاه	۲۱۱۶۴۸	۲	*	*					
۹۲	محمد آباد	۲۱۱۶۴۹	۲	*	*					
۹۳	مرچن	۲۱۱۶۵۴	۲	*	*					

کد نوع راه آبادی: جاده آسفالته ۱، جاده شوسه ۲، جاده خاکی ۳، مالرو ۴، سایر (ایستگاه راه آهن، پاره آبی) ۵، نامشخص ۶

شماره ردیف	آبادی	کد آبادی	نوع راه آبادی (کد)	فعالیت کشاورزی						۱
				۵	۶	۷	۸	۹	۱۰	
۹۴	مرغدار بیختیاری	۲۱۱۶۵۰	۲				*			
۹۵	مرغدار یده چنار	۲۱۱۶۵۱	۲				*			
۹۶	مرغدار یه سنگدن	۲۱۱۶۵۲	۲				*			
۹۷	مرغدار یه کسترغ	۲۱۱۶۵۳	۲				*			
۹۸	مزرعه احمد آباد	۲۱۱۶۵۵	۱	*						
۹۹	مزرعه اقبابباشی	۲۱۱۶۵۶	۲	*						
۱۰۰	مزرعه هفت	۲۱۱۶۵۷	۲	*						
۱۰۱	مزرعه عطا آباد	۲۱۱۶۵۸	۲	*						
۱۰۲	مزرعه قریه سفید دشت	۲۱۱۶۶۹	۲	*		*				
۱۰۳	مزرعه قوام آباد	۲۱۱۶۵۹	۲	*		*				
۱۰۴	مزرعه کفتران	۲۱۱۶۶۰	۲	*		*				
۱۰۵	مزرعه مراد آباد	۲۱۱۶۶۱	۲	*		*				
۱۰۶	مومن آباد	۲۱۱۶۶۲	۲	*		*				
۱۰۷	میانشرد	۲۱۱۶۶۳	۲	*		*				
۱۰۸	نصر آباد	۲۱۱۶۶۴	۲	*		*				
۱۰۹	نور آباد	۲۱۱۶۶۶	۲	*		*				
۱۱۰	هفت مزرعه گلانی	۲۱۱۶۶۷	۲	*		*				
۱۱۱	هورستان	۲۱۱۶۶۸	۲	*		*				

کد نوع راه آبادی: جاده اسفالت ۱، جاده شوسه ۲، جاده خاکی ۳، مالرو ۴، سایر (ایستگاه راه آهن، باره آبی) ۵، نامشخص ۶