

۱۵/۵۰۳
۱۳۳۵
۱۳۴۵
۱۳۶۵

بسمه تعالی

پیشگفتار

سرشماری عمومی نفوس و مسکن در ایران به موجب قانون، هر ۱۰ سال یکبار توسط مرکز آمار ایران انجام می‌شود. تاکنون چهار سرشماری عمومی نفوس و مسکن در سالهای ۱۳۳۵، ۱۳۴۵، ۱۳۵۵ و ۱۳۶۵ به مرحله اجرا درآمده است. نخستین سرشماری، توسط اداره کل آمار عمومی، و سرشماریهای بعدی، توسط مرکز آمار ایران انجام گرفته است. سرشماری سال ۱۳۶۵، اولین سرشماری در نظام جمهوری اسلامی ایران است که علی‌رغم جنگ تحمیلی، محاصره اقتصادی و مزیقه‌های ناشی از هر یک، به حول و قوه الهی مطابق برنامه پیش‌بینی شده به نحو مطلوب به انجام رسید. سرشماری عمومی نفوس و مسکن، مناسبترین ابزار برنامه‌ریزیهای توسعه اجتماعی، اقتصادی و فرهنگی در کشور است که با ارائه آمار و اطلاعات درست، رهنمودهای لازم برای رسیدن به اهداف برنامه‌ریزیهای کوتاه‌مدت، میان‌مدت و بلندمدت را در اختیار سیاست‌گزاران، مسئولان و برنامه‌ریزان کشور قرار می‌دهد.

وسعت و عظمت کار سرشماری، مرکز آمار ایران را بر آن داشت که از نیمه دوم سال ۱۳۶۱ با برنامه‌ریزیهای دقیق، فعالیت مستمر و پیگیری را برای تهیه مقدمات سرشماری عمومی نفوس و مسکن آغاز کند. اولین قدم در این زمینه، شناخت نیازهای اساسی دستگاه‌های مسئول کشور بود که بر آن اساس، طرح مقدماتی سرشماری تهیه شد و به طور آزمایشی در مناطق شهری و روستایی سه شهرستان آستان‌اشرفیه از استان گیلان، سراوان از استان سیستان و بلوچستان و شادگان از استان خوزستان و نیز در چند حوزه نمونه در هر یک از استانهای دیگر به مرحله اجرا درآمد. با استفاده از نتایج حاصل از آزمایش سرشماری، پرسشنامه‌ها، فرمها و دستورالعملهای فنی و اجرایی مورد تجدید نظر قرار گرفت و بر آن اساس، طرح نهایی سرشماری تهیه و آماده اجرا شد. عملیات اجرایی سرشماری به طور همزمان در تمام نقاط کشور از تاریخ ۱۶ تا ۳۰ مهرماه سال ۱۳۶۵ انجام شد. در این مرحله، سازمان برنامه و بودجه استانها، مراکز تربیت معلم و سایر سازمانها و موسسات دولتی و همچنین نهادهای انقلاب اسلامی، همکاریهای ارزنده‌ای با مرکز آمار ایران داشتند و مردم فداکار ایران نیز با همیاری و مساعدت خود، امکان اجرای موفقیت آمیز سرشماری را فراهم آوردند.

پرسشنامه‌هایی که در جریان اجرای سرشماری تکمیل شده است، حجم عظیمی از اطلاعات آماری را در بر دارد که در جداول متعدد، برای هر یک از سطوح جغرافیایی، قابل استخراج و ارائه است. برخی از این اطلاعات در قالب نشریات نتایج سرشماری ارائه می‌شود و سایر اطلاعات در صورت نیاز و برحسب مورد، در اختیار استفاده‌کنندگان قرار خواهد گرفت.

۳۸

فرهنگ آبادیهای شهرستان ، یکی از مجموعه نشریات نتایج سرشماری عمومی نفوس و مسکن است که در ۱۹۵ جلد برای ۱۹۵ شهرستان (بر اساس تقسیمات کشوری در زمان سرشماری) منتشر می شود . در هر یک از این نشریات ، ۳۹ خصوصیت عمده جمعیتی ، اجتماعی ، اقتصادی و فرهنگی برای هر یک از آبادیهای دارای سکنه و نیز جدولی در مورد آبادیهای خالی از سکنه شهرستان به تفکیک بخش و دهستان ارائه شده است . همچنین این نشریات شامل نقشه کشور (که نشان دهنده موقعیت شهرستان در داخل استان است) ، نقشه شهرستان (به تفکیک بخش و دهستان ، و موقعیت مراکز بخش ، نقاط شهری و آبادیهای دارای ۲۰۰۰ نفر جمعیت و بیشتر) و نقشه های مربوط به بخش یا بخشهای شهرستان (به تفکیک دهستان و آبادیهای دارای ۲۰ خانوار و بیشتر) است .

لازم به یادآوری است ، نقشه شهرستانها که موقعیت کلیه آبادیها (دارای سکنه و خالی از سکنه) روی آن مشخص شده ، در مرکز آمار ایران موجود و قابل ارائه به استفاده کنندگان است .

امید است این مجموعه از نشریات نتایج سرشماری بتواند اطلاعات لازم برای شناخت اوضاع اجتماعی و اقتصادی آبادیهای کشور را در اختیار تصمیم گیران ، برنامه ریزان و پژوهشگران قرار دهد .

مرکز آمار ایران

فهرست مندرجات فرهنگ آبادیهای شهرستان بیجار

صفحه

عنوان

	تعاریف و مفاهیم مورد استفاده در سرشماری عمومی نفوس و مسکن سال ۱۳۶۵ (ویژه فرهنگ آبادیها)
یک	جمعیت (جامعه مورد سرشماری)
یک	خانوار
دو	اقامتگاه معمولی
دو	شهر (نقطه شهری)
دو	آبادی (نقطه روستایی)
دو	جمعیت ساکن در نقاط شهری
دو	جمعیت ساکن در نقاط روستایی
دو	سن
دو	مهاجران وارد شده
دو	محل تولد
دو	باسواد
سه	کار
سه	وضع فعالیت در ۷ روز گذشته

مفاهیم به کار رفته در این نشریه

چهار	نسبت جنسی
چهار	گروههای عمده سنی
چهار	نسبت باسوادی

ویژگیهای عمده نقاط روستایی شهرستان

۱	جمعیت
۳	خانوار
۳	مهاجرت
۴	سواد
۵	وضع فعالیت
۶	نقشه تقسیمات کشوری جمهوری اسلامی ایران به تفکیک استان : ۱۳۶۵
۷	نقشه شهرستان به تفکیک بخش و دهستان

- ۸ نقشه روستایی بخش مرکزی شهرستان بیجار از استان کردستان (دهستانهای کرانی، سلیمان و سیاه منصور)
- ۹ نقشه روستایی بخش مرکزی از شهرستان بیجار از استان کردستان (دهستانهای گاوباز، پیرتاج، حومه، نجف آباد و خسرو آباد)

جداول

- ۱۰ خصوصیات اجتماعی - اقتصادی آبادیهای دارای سکنه شهرستان
- ۲۴ نوع راه و فعالیت کشاورزی آبادیهای خالی از سکنه شهرستان

پیوستها

فرم ۳ - (پرسشنامه آبادی)

فهرست مجموعه نشریات فرهنگ آبادیهای کشور براساس نتایج سرشماری عمومی نفوس و مسکن سال ۱۳۶۵

Handwritten notes and stamps in the top right corner, including the number '1498' and some illegible text.

تعاریف و مفاهیم مورد استفاده در سرشماری عمومی نفوس و مسکن سال ۱۳۶۵ (ویژه فرهنگ آبادیها)

جمعیت (جامعه مورد سرشماری)

اعضای همه خانوارهای معمولی ساکن و دستجمعی که اقامتگاه معمولی آنان در زمان سرشماری در ایران قرار دارد و نیز اعضای کلیه خانوارهای معمولی غیر ساکن کشور، جامعه مورد سرشماری را تشکیل می‌دهند. اعضای هیئتهای سیاسی و سفارتخانه‌های خارجی در ایران و افراد خانواده آنان جزو جامعه مورد سرشماری محسوب نمی‌شوند، اما ایرانیان عضو هیئتهای سیاسی و سفارتخانه‌های ایران در خارج از کشور و افراد خانواده آنان، جزو جامعه مورد سرشماری به حساب می‌آیند.

خانوار

خانوار از چند نفر تشکیل می‌شود که با هم در یک اقامتگاه زندگی می‌کنند، با یکدیگر همخرج هستند و معمولاً "با هم غذا می‌خورند. فردی که به تنهایی زندگی می‌کند نیز، خانوار تلقی می‌شود.

خانوار معمولی: خانوار با تعریف فوق، اکثر افراد کشور را در بر می‌گیرد و به همین دلیل این‌گونه خانوارها، "خانوار معمولی" نیز نامیده می‌شود.

خانوار معمولی ساکن: خانواری که در اقامتگاه ثابت سکونت دارد، "خانوار معمولی ساکن" نامیده می‌شود.

خانوار معمولی غیر ساکن: خانواری که در زمان سرشماری در اقامتگاه ثابتی سکونت ندارد، "خانوار معمولی غیر ساکن" نامیده می‌شود. این دسته از خانوارها شامل سه گروه زیر است:

۱- خانوارهایی که در زمان سرشماری در کوچ به سر می‌برند و یا در خارج شهرها و آبادیها در زیر چادر زندگی می‌کنند.

۲- خانوارهایی که در محل زندگی ثابتی زندگی نمی‌کنند و به‌طور مداوم محل زندگی خود را تغییر می‌دهند، مانند کولیها.

۳- خانوارهایی که محل زندگی مشخص ندارند و شبها معمولاً "در پارکها، خرابه‌ها، زیرپلها و... بیتوته می‌کنند.

خانوار دستجمعی: مجموعه افرادی که به دلیل داشتن هدف یا ویژگیهای مشترک مانند تحصیل، بیماری روانی و... با هم در یک موسسه از قبیل خوابگاه دانشجویی، آسایشگاه روانی و... زندگی می‌کنند، یک خانوار دستجمعی به حساب می‌آیند. در این سرشماری، افرادی که در ندامتگاهها، بازداشتگاهها و مراکز مشابه نگهداری می‌شوند و نیز افرادی که در سربازخانهها، پادگانها، پاسگاهها، پایگاهها، یا اردوگاههای نظامی و انتظامی به‌طور جمعی به سر می‌برند و همچنین دانش‌آموزان و دانشجویان موسسات آموزشی نیروهای نظامی و انتظامی، به عنوان اعضای خانوار دستجمعی مورد سرشماری قرار نمی‌گیرند. این‌گونه افراد همراه با سایر اعضای خانوار معمولی خود سرشماری می‌شوند.

اقامتگاه معمولی

اقامتگاه معمولی خانوار، محلی است که خانوار در زمان سرشماری در آنجا زندگی می‌کند، مشروط بر اینکه اقامتگاه دیگری نداشته باشد. اقامتگاه معمولی خانواری که در زمان سرشماری بیش از یک اقامتگاه دارد، محلی است که بیشترین مدت سال را در آنجا به سر می‌برد.

شهر (نقطه شهری)

منظور از شهر، هر یک از نقاطی است که دارای شهرداری باشد.

آبادی (نقطه روستایی)

آبادی به مجموعه یک یا چند مکان و اراضی به هم پیوسته (اعم از کشاورزی و غیرکشاورزی) گفته می‌شود که خارج از محدوده شهرها واقع شده و دارای محدوده ثابتی یا عرفی مستقل باشد. اگر آبادی در زمان سرشماری، محل سکونت خانوار یا خانوارهایی باشد، " دارای سکنه" و در غیر این صورت، " خالی از سکنه" تلقی می‌شود.

جمعیت ساکن در نقاط شهری

منظور از جمعیت ساکن در نقاط شهری در هر یک از محدوده‌های بخش، شهرستان، استان یا کشور، جمعیت کلیه شهرهایی است که در همان محدوده قرار دارد و جمعیت هر شهر عبارت است از مجموع تعداد اعضای همه خانوارهای معمولی ساکن و دستجمعی که اقامتگاه معمولی آنها در زمان سرشماری در آن شهر واقع است.

جمعیت ساکن در نقاط روستایی

منظور از جمعیت ساکن در نقاط روستایی در هر یک از محدوده‌های دهستان، بخش، شهرستان، استان یا کشور، جمعیت کلیه آبادیهایی است که در همان محدوده قرار دارد و جمعیت هر آبادی عبارت است از مجموع تعداد اعضای همه خانوارهای معمولی ساکن و دستجمعی که اقامتگاه معمولی آنها در زمان سرشماری در آن آبادی واقع است.

سن

منظور از سن، تعداد سالهای کاملی است که از زمان تولد فرد گذشته است.

مهاجران وارد شده

در هر شهر یا آبادی، آن دسته از اعضای خانوارهای معمولی ساکن و دستجمعی که متولد آنجا نباشند، مهاجر شناخته می‌شوند.

محل تولد

منظور از محل تولد، آبادی یا شهری است که در زمان تولد فرد، اقامتگاه معمولی مادر او بوده است.

باسواد

کسانی که می‌توانند به فارسی یا هر زبان دیگری متن ساده‌ای را بخوانند و بنویسند، خواه مدرک رسمی داشته یا نداشته باشند، باسواد تلقی می‌شوند. همه محصلان از جمله نوآموزان سال اول ابتدایی و سوادآموزان نهضت سوادآموزی نیز باسواد به حساب می‌آیند.

کار، هر فعالیت فکری یا بدنی است که قانوناً " مجاز باشد و به منظور کسب درآمد (نقدی، غیرنقدی) صورت گیرد .

وضع فعالیت در ۷ روز گذشته

در این سرشماری، وضع فعالیت افراد در ۷ روز پیش از مراجعه مامور سرشماری مورد نظر است. هر یک از افراد از این نظر و با توجه به تعریف کار، در یکی از گروههای زیر قرار میگیرند:

شاغل؛ افراد زیر شاغل به حساب میآیند:

- کسانی که دارای شغلی هستند، اعم از اینکه در ۷ روز پیش از مراجعه مامور سرشماری کار کرده و یا به عللی از قبیل مرخصی، بیماری، تعطیل موقت محل کار و... کار نکرده‌اند و پس از رفع علت به کار خود ادامه خواهند داد.
- کسانی که شغل مستمر نداشته ولی در ۷ روز پیش از مراجعه مامور سرشماری، حداقل دو روز کار کرده‌اند.
- کسانی که تحت عنوان کارآموز در ۷ روز پیش از مراجعه مامور سرشماری به کار اشتغال داشته‌اند.
- کسانی که دارای شغلی هستند، ولی در ۷ روز پیش از مراجعه مامور سرشماری به اقتضای فصل و ماهیت فصلی کار خود، کار نکرده‌اند (بیکاران فصلی)، مشروط بر آنکه در جستجوی کار دیگری هم نباشند.
- افرادی که به انجام خدمت وظیفه عمومی مشغول هستند.
- کسانی که در حال گذراندن دوره‌های آموزشی در دانشکده‌ها و آموزشگاههای مربوط به نیروهای نظامی و انتظامی هستند.

بیکار (جویای کار)؛ کسانی که شاغل به حساب نمی‌آیند و در ۷ روز پیش از مراجعه مامور سرشماری در جستجوی کار بوده‌اند، بیکار (جویای کار) تلقی می‌شوند.

محصل؛ کسانی که شاغل، بیکار (جویای کار) محسوب نمی‌شوند و در ۷ روز پیش از مراجعه مامور سرشماری در حال تحصیل بوده‌اند، محصل به حساب می‌آیند.

خانه‌دار؛ خانه‌دار به کسانی گفته می‌شود که شاغل، بیکار (جویای کار) و محصل به حساب نمی‌آیند و بنابر اظهار پاسخگو، در ۷ روز پیش از مراجعه مامور سرشماری به خانه‌داری مشغول بوده‌اند.

دارای درآمد بدون کار؛ کسانی که شاغل، بیکار (جویای کار) محصل و خانه‌دار محسوب نمی‌شوند و درآمدهای مستمري مانند حقوق بازنشستگی، حقوق وظیفه، درآمد املاک و مستغلات، سود سهام و... دارند، دارای درآمد بدون کار محسوب می‌شوند.

سایر؛ کسانی که از نظر وضع فعالیت در ۷ روز پیش از مراجعه مامور سرشماری، در هیچ یک از گروههای بالا قابل طبقه‌بندی نیستند، در گروه سایر قرار می‌گیرند.

مفاهیم به کار رفته در این نشریه

نسبت جنسی

نسبت تعداد مردان به زنان یا زنان به مردان ، نسبت جنسی نامیده می‌شود . معمولاً " در این مورد نسبت تعداد مردان به زنان را محاسبه می‌کنند و به صورت درصد ارائه می‌دهند . یعنی اگر M تعداد مردان و F تعداد زنان در یک منطقه جغرافیایی باشد ، نسبت جنسی در آن منطقه عبارت خواهد بود از :

$$\text{نسبت جنسی} = \frac{M}{F} \times 100$$

گروههای عمده سنی

در مجموعه نشریات نتایج سرشماری عمومی نفوس و مسکن سال ۱۳۶۵ ، علاوه بر سنین منفرد و گروههای سنی منظم (۵ ساله و ۱۰ ساله) ، طبقه‌بندی سنی دیگری نیز برای جمعیت در نظر گرفته شده است که هر طبقه آن ، یک گروه عمده سنی نامیده می‌شود و عبارت است از:

افراد ۱ - ۵ ساله : نوباوگان

افراد ۶ - ۱۰ ساله : کودکان

افراد ۱۱ - ۱۴ ساله : نوجوانان

افراد ۱۵ - ۲۴ ساله : جوانان

افراد ۲۵ - ۶۴ ساله : میانسالان

افراد ۶۵ ساله و بیشتر: بزرگسالان

افرادی که سن آنان معلوم نبوده و یا امکان انتساب آنان به یکی از گروههای سنی وجود نداشته است ، در گروه " سن نامشخص" منظور شده است .

نسبت باسوادی

این نسبت در هر جامعه از تقسیم تعداد افراد یا سواد در یک سن یا گروه سنی معین به جمعیت آن سن یا گروه سنی به دست می‌آید و معمولاً " به صورت " درصد " بیان می‌شود .

ویژگیهای عمده نقاط روستایی شهرستان بیجار

بیجار یکی از شهرستانهای استان کردستان است که در شمال شرقی این استان واقع شده و مرکز آن شهر بیجار است. این شهرستان دارای ۱ شهر به نام بیجار است. همچنین شهرستان بیجار به ۱ بخش شامل ۸ دهستان تقسیم شده و متشکل از ۲۶۶ آبادی دارای سکنه و ۲۷۶ آبادی خالی از سکنه است.

جمعیت

در سرشماری عمومی نفوس و مسکن مهرماه ۱۳۶۵، شهرستان بیجار دارای ۱۱۴۵۷۳ نفر جمعیت بوده است. از این تعداد ۳۴۱۲۳ نفر ساکن در نقاط شهری و ۸۰۴۵۰ نفر ساکن در نقاط روستایی بودمانند.

جدول ۱- تعداد آبادیهای دارای سکنه شهرستان بر حسب بخش، تفکیک طبقات عمیتی

بخش	جمع	۱ نفر	۲۵ تا ۲۹ نفر	۵۰ تا ۹۹ نفر	۱۰۰ تا ۲۴۹ نفر	۲۵۰ تا ۴۹۹ نفر	۵۰۰ تا ۹۹۹ نفر	۱۰۰۰ تا ۲۴۹۹ نفر	۲۵۰۰ تا ۴۹۹۹ نفر	۵۰۰۰ نفر و بیشتر
شهرستان بیجار	۲۶۶	۱۱	۷	۲۸	۹۶	۹۱	۲۹	۲	۲	۰
مرکزی	۲۶۶	۱۱	۷	۲۸	۹۶	۹۱	۲۹	۲	۲	۰

از جمعیت نقاط روستایی این شهرستان، ۴۰۹۴۴ نفر را مردان و ۳۹۵۰۶ نفر را زنان تشکیل می‌دهد. نسبت جنسی در این جمعیت نشان می‌دهد که در مقابل هر ۱۰۰ نفر زن، ۱۰۴ نفر مرد وجود دارد. این نسبت در بین اطفال کمتر از یکساله ۱۰۹ و در بین افراد ۶۵ ساله و بیشتر ۱۳۹ است. پایینترین نسبت جنسی به گروه سنی میانسالان (۲۵ - ۶۴ ساله) و بالاترین نسبت، به گروه سنی بزرگسالان (۶۵ ساله و بیشتر) تعلق دارد.

جدول ۲ جمعیت نقاط روس تپایی شهرستان بر حسب بخش و گروه‌های عمده سنی، به تفکیک جنس

نبت جنسی	زن	مرد	مرد و زن		گروه‌های عمده سنی
			درصد	تعداد	
۱۰۴	۳۹۵۰۶	۴۰۹۴۴	۱۰۰/۱۰۰	۸۰۴۵۰	شهرستان بیجار
۱۰۹	۱۴۸۳	۱۶۱۳	۳/۸۵	۳۰۹۶	اطفال / کمتر از یکساله /
۱۰۶	۶۹۳۶	۷۳۲۲	۱۷/۷۴	۱۴۲۶۹	نوباوگان / ۱-۵ ساله /
۱۰۳	۶۰۴۷	۶۲۰۰	۱۵/۲۲	۱۲۲۴۷	کودکان / ۶-۱۰ ساله /
۱۰۲	۴۶۸۳	۴۷۶۹	۱۱/۷۵	۹۴۵۲	نوجوانان / ۱۱-۱۴ ساله /
۱۰۲	۶۹۱۸	۷۰۸۱	۱۷/۴۰	۱۳۹۹۹	جوانان / ۱۵-۲۴ ساله /
۱۰۱	۱۲۵۴۳	۱۲۷۰۰	۳۱/۳۸	۲۵۲۴۳	میانسالان / ۲۵-۶۴ ساله /
۱۳۹	۸۹۳	۱۲۴۵	۲/۶۶	۲۱۳۸	بزرگسالان / ۶۵ ساله و بیشتر /
*	۳	۳	۰/۰۱	۶	نامشخص
۱۰۴	۳۹۵۰۶	۴۰۹۴۴	۱۰۰/۱۰۰	۸۰۴۵۰	بخش مرکزی
۱۰۹	۱۴۸۳	۱۶۱۳	۳/۸۵	۳۰۹۶	اطفال / کمتر از یکساله /
۱۰۶	۶۹۳۶	۷۳۲۲	۱۷/۷۴	۱۴۲۶۹	نوباوگان / ۱-۵ ساله /
۱۰۳	۶۰۴۷	۶۲۰۰	۱۵/۲۲	۱۲۲۴۷	کودکان / ۶-۱۰ ساله /
۱۰۲	۴۶۸۳	۴۷۶۹	۱۱/۷۵	۹۴۵۲	نوجوانان / ۱۱-۱۴ ساله /
۱۰۲	۶۹۱۸	۷۰۸۱	۱۷/۴۰	۱۳۹۹۹	جوانان / ۱۵-۲۴ ساله /
۱۰۱	۱۲۵۴۳	۱۲۷۰۰	۳۱/۳۸	۲۵۲۴۳	میانسالان / ۲۵-۶۴ ساله /
۱۳۹	۸۹۳	۱۲۴۵	۲/۶۶	۲۱۳۸	بزرگسالان / ۶۵ ساله و بیشتر /
*	۳	۳	۰/۰۱	۶	نامشخص

بر محاسبه مفهوم ندارد.

خانوار

در سرشماری مهرماه ۱۳۶۵، شهرستان بهجار دارای ۲۰۷۷۶ خانوار بوده است. از این تعداد، ۶۷۵۶ خانوار ساکن در نقاط شهری و ۱۴۰۲۰ خانوار ساکن در نقاط روستایی بودماند.

جدول ۳- تعداد آبادیهای دارای سکنه شهرستان بر حسب بخش، به تفکیک گروه بندی تعداد خانوار

بخش	جمع	۱ تا ۲ خانوار	۳ تا ۵ خانوار	۶ تا ۱۰ خانوار	۱۱ تا ۲۰ خانوار	۲۱ تا ۵۰ خانوار	۵۱ تا ۱۰۰ خانوار	۱۰۱ تا ۲۰۰ خانوار	۲۰۱ تا ۵۰۰ خانوار	۵۰۱ تا ۱۰۰۰ خانوار
شهرستان بهجار	۲۶۶	۱۱	۱۱	۲۸	۱۱۴	۷۲	۲۶	۳	۱	۰
مرکزی	۲۶۶	۱۱	۱۱	۲۸	۱۱۴	۷۲	۲۶	۳	۱	۰

متوسط تعداد افراد در خانوارهای معمولی ساکن نقاط روستایی این شهرستان، ۵/۷ نفر است. بیشترین تعداد خانوار، مربوط به خانوارهای ۷ نفره و کمترین آن مربوط به خانوارهای ۱ نفره است.

جدول ۴- خانوارهای معمولی ساکن نقاط روستایی شهرستان بر حسب بخش، به تفکیک تعداد افراد در خانوار

بخش	جمع	۱ نفر	۲ نفر	۳ نفر	۴ نفر	۵ نفر	۶ نفر	۷ نفر	۸ نفر	۹ نفر	۱۰ نفر
شهرستان بهجار	۱۴۰۱۷	۵۵۰	۱۲۴۶	۱۳۲۴	۱۶۷۵	۱۷۷۳	۱۹۰۴	۱۹۸۱	۱۶۱۹	۹۵۷	۹۷۸
بخش مرکزی	۱۴۰۱۷	۵۵۰	۱۲۴۶	۱۳۲۴	۱۶۷۵	۱۷۷۳	۱۹۰۴	۱۹۸۱	۱۶۱۹	۹۵۷	۹۷۸

مهاجرت

در سرشماری عمومی نفوس و مسکن مهرماه ۱۳۶۵، ۸۷/۴ درصد از جمعیت نقاط روستایی شهرستان بهجار در همان آبادی که در زمان سرشماری اقامت داشتند متولد شدهاند. مقایسه محل تولد افراد با محلی که در زمان سرشماری در آنجا اقامت داشتند نشان می دهد که ۱۱/۶ درصد جمعیت نقاط روستایی این شهرستان از آبادی به آبادی و ۹/۰ درصد از شهر به آبادی، در طول زندگی شان مهاجرت کردهاند.

(۱) شامل ۳ خانوار دستجمعی و ۱۴۰۱۷ خانوار معمولی ساکن است.

جدول ۵- جمعیت نقاط روستایی شهرستان برنج گروههای عمده شغلی، به تفکیک محل تولد

انگزارنده	محل تولد درهای دیگر			محل تولد در آبادی محل اقامت	جمع	گروههای عمده شغلی
	خارج از کشور	شهر	آبادی			
۸۸	۲۰	۷۲۳	۹۲۳۵	۷۰۲۸۴	۸۰۴۵۰	شهرستان بیجار
۱	۰	۲۱	۱۱	۳۰۶۳	۳۰۹۶	اطفال / کمتر از یکساله /
۲۲	۴	۹۴	۱۴۶	۱۴۰۰۳	۱۴۲۶۹	نوباوگان / ۱-۵ ساله /
۱۳	۰	۷۱	۳۲۹	۱۱۸۳۴	۱۲۲۴۷	کودکان / ۶-۱۰ ساله /
۱۸	۰	۵۸	۵۰۱	۸۸۷۵	۹۴۵۲	نوجوانان / ۱۱-۱۴ ساله /
۱۷	۳	۱۱۷	۱۳۱۱	۱۲۵۵۱	۱۳۹۹۹	جوانان / ۱۵-۲۴ ساله /
۱۶	۱۳	۳۳۰	۶۳۴۸	۱۸۵۳۶	۲۵۲۴۳	میانسالان / ۲۵-۶۴ ساله /
۱	۰	۳۲	۶۸۸	۱۴۱۷	۲۱۳۸	بزرگسالان / ۶۵ ساله و بیشتر /
۰	۰	۰	۱	۵	۶	نامشخص

سواد

در سرشماری مهرماه ۱۳۴۵ شهرستان بیجار، از ۶۳۰۸۵ نفر جمعیت ۶ ساله و بیشتر نقاط روستایی این شهرستان، ۳۷/۷ درصد باسواد بودمانند. نسبت باسوادی در این جمعیت برای مردان، ۵۴/۷ درصد و برای زنان، ۲۰/۳ درصد بوده است. این نسبت برای افراد لازمالتعلیم (۶-۱۴ ساله)، ۶۵/۳ درصد و برای افراد ۱۵ ساله و بیشتر، ۲۳/۲ درصد بوده است.

جدول ۶- درصد باسوادان بی سوادان در جمعیت ۶ ساله و بیشتر نقاط روستایی شهرستان برنج بخش و گروههای عمده شغلی به تفکیک جنس

انگزارنده	بی سواد		باسواد		جمع	گروههای عمده شغلی
	زن	مرد	زن	مرد		
۰/۱۷	۷۹/۵۵	۴۵/۲۱	۲۰/۲۵	۵۴/۶۵	۱۰۰/۰۰	شهرستان بیجار
۰/۳۹	۴۸/۸۸	۱۴/۴۰	۵۰/۶۵	۸۵/۲۷	۱۰۰/۰۰	کودکان / ۶-۱۰ ساله /
۰/۱۳	۶۳/۸۵	۱۳/۳۸	۳۶/۰۰	۸۶/۵۲	۱۰۰/۰۰	نوجوانان / ۱۱-۱۴ ساله /
۰/۰۹	۸۱/۲۵	۲۷/۲۴	۱۸/۶۳	۷۲/۷۰	۱۰۰/۰۰	جوانان / ۱۵-۲۴ ساله /
۰/۰۸	۹۷/۹۴	۷۷/۸۴	۱/۹۸	۲۲/۰۷	۱۰۰/۰۰	میانسالان / ۲۵-۶۴ ساله /
۰/۷۵	۹۷/۹۸	۸۹/۷۲	۰/۹۰	۹/۸۰	۱۰۰/۰۰	بزرگسالان / ۶۵ ساله و بیشتر /
۰/۱۷	۷۹/۵۵	۴۵/۲۱	۲۰/۲۵	۵۴/۶۵	۱۰۰/۰۰	بخش مرکزی
۰/۳۹	۴۸/۸۸	۱۴/۴۰	۵۰/۶۵	۸۵/۲۷	۱۰۰/۰۰	کودکان / ۶-۱۰ ساله /
۰/۱۳	۶۳/۸۵	۱۳/۳۸	۳۶/۰۰	۸۶/۵۲	۱۰۰/۰۰	نوجوانان / ۱۱-۱۴ ساله /
۰/۰۹	۸۱/۲۵	۲۷/۲۴	۱۸/۶۳	۷۲/۷۰	۱۰۰/۰۰	جوانان / ۱۵-۲۴ ساله /
۰/۰۸	۹۷/۹۴	۷۷/۸۴	۱/۹۸	۲۲/۰۷	۱۰۰/۰۰	میانسالان / ۲۵-۶۴ ساله /
۰/۷۵	۹۷/۹۸	۸۹/۷۲	۰/۹۰	۹/۸۰	۱۰۰/۰۰	بزرگسالان / ۶۵ ساله و بیشتر /

وضع فعالیت

در سرشماری مهرماه ۱۳۶۵، ۳۹/۶ درصد جمعیت ۱۰ ساله و بیشتر نقاط روستایی شهرستان بیجار را افراد شاغل و بیکار (جویای کار) تشکیل می‌دادند، نسبت افراد شاغله به جمعیت ۱۰ ساله و بیشتر در نقاط روستایی این شهرستان ۳۵/۴ درصد بوده است. این نسبت برای مردان ۶۸/۶ درصد و برای زنان ۱/۱ درصد بوده است.

جدول ۷- جمعیت ۱۰ ساله و بیشتر نقاط روستایی شهرستان بر حسب بخش، وضع فعالیت، تفکیک جنس

زن		مرد		مرد و زن		وضع فعالیت
درصد	تعداد	درصد	تعداد	درصد	تعداد	
۱۰۰/۰۰	۲۶۱۹۲	۱۰۰/۰۰	۲۷۰۵۳	۱۰۰/۰۰	۵۳۲۴۵	شهرستان بیجار
۱/۱۱	۲۹۲	۶۸/۶۱	۱۸۵۶۲	۳۵/۴۱	۱۸۸۵۴	شاغل
۰/۳۶	۹۳	۷/۹۳	۲۱۴۴	۴/۲۰	۲۲۳۷	بیکار / جویای کار /
۶/۶۱	۱۷۳۰	۱۸/۵۸	۵۰۲۷	۱۲/۶۹	۶۷۵۷	محصل
۸۸/۷۸	۲۳۲۵۴	۰/۹۶	۲۶۰	۴۴/۱۶	۲۳۵۱۴	خانه دار
۰/۶۱	۱۶۱	۰/۷۲	۱۹۵	۰/۶۷	۳۵۶	دار ای در آمد بدون کار
۲/۳۱	۶۰۶	۳/۰۶	۸۲۷	۲/۶۹	۱۴۳۳	سایر
۰/۲۱	۵۶	۰/۱۴	۳۸	۰/۱۸	۹۴	اظهار نشده
۱۰۰/۰۰	۲۶۱۹۲	۱۰۰/۰۰	۲۷۰۵۳	۱۰۰/۰۰	۵۳۲۴۵	بخش مرکزی
۱/۱۱	۲۹۲	۶۸/۶۱	۱۸۵۶۲	۳۵/۴۱	۱۸۸۵۴	شاغل
۰/۳۶	۹۳	۷/۹۳	۲۱۴۴	۴/۲۰	۲۲۳۷	بیکار / جویای کار /
۶/۶۱	۱۷۳۰	۱۸/۵۸	۵۰۲۷	۱۲/۶۹	۶۷۵۷	محصل
۸۸/۷۸	۲۳۲۵۴	۰/۹۶	۲۶۰	۴۴/۱۶	۲۳۵۱۴	خانه دار
۰/۶۱	۱۶۱	۰/۷۲	۱۹۵	۰/۶۷	۳۵۶	دار ای در آمد بدون کار
۲/۳۱	۶۰۶	۳/۰۶	۸۲۷	۲/۶۹	۱۴۳۳	سایر
۰/۲۱	۵۶	۰/۱۴	۳۸	۰/۱۸	۹۴	اظهار نشده

نقشه تقسیمات کشوری جمهوری اسلامی ایران به تفکیک استان ۱۳۶۵




نقشه شهرستان بيجار به تفکیک بخش و دهستان

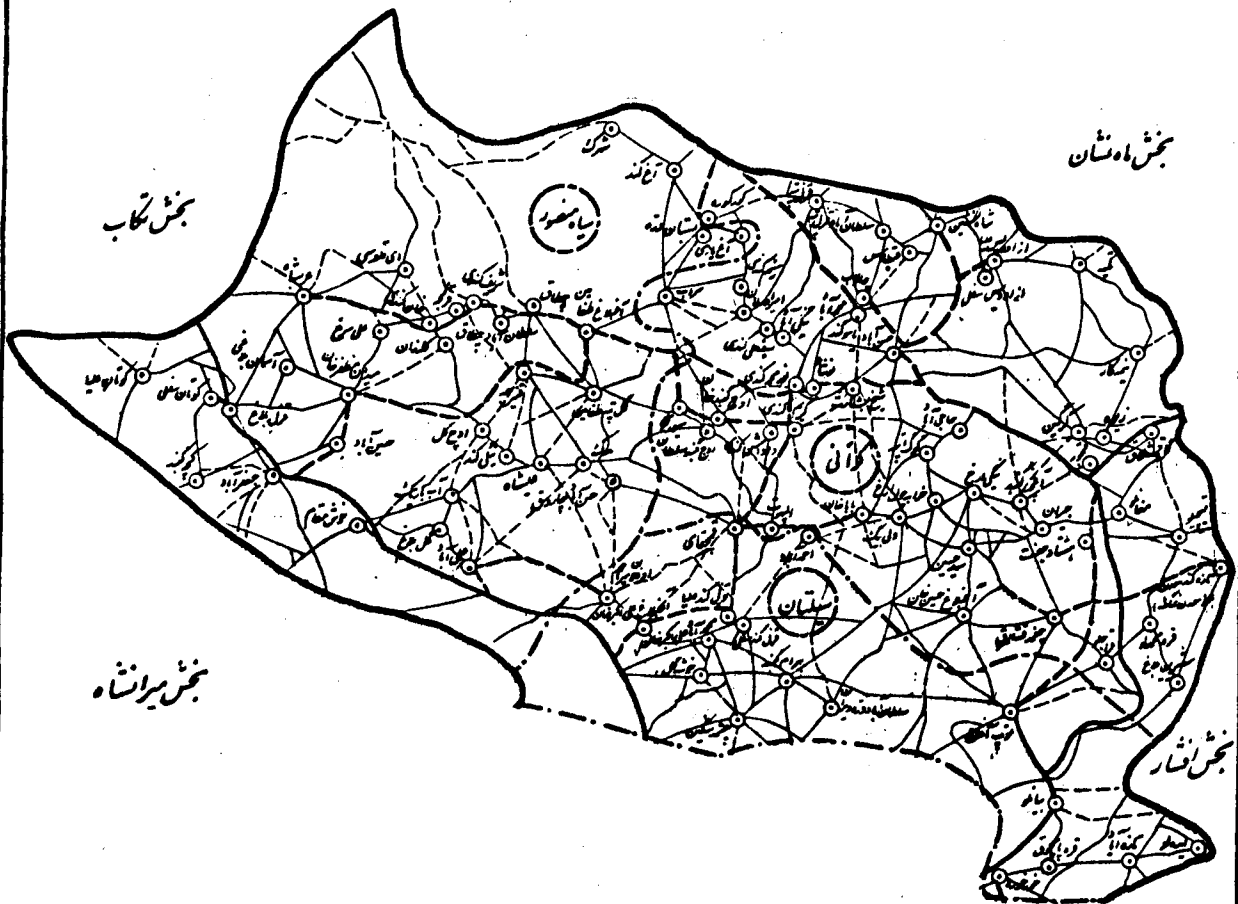
سرشماری عمومی همراه سال: ۱۳۶۵




- +—+—+— مرکز شهر
- =—=—=— حدود شهرستان
- =—=—=— حدود بخش
- - - - - حدود دهستان
- مرکز شهرستان
- قطعه شهری
- مرکز بخش (قطعه شهری)
- مرکز بخش (قطعه دهستانی) - جهت سلسله شماری
- مرکز بخش (قطعه دهستانی) - جهت گزینش
- آبادی‌های ... - جهت سلسله شماری و گزینش



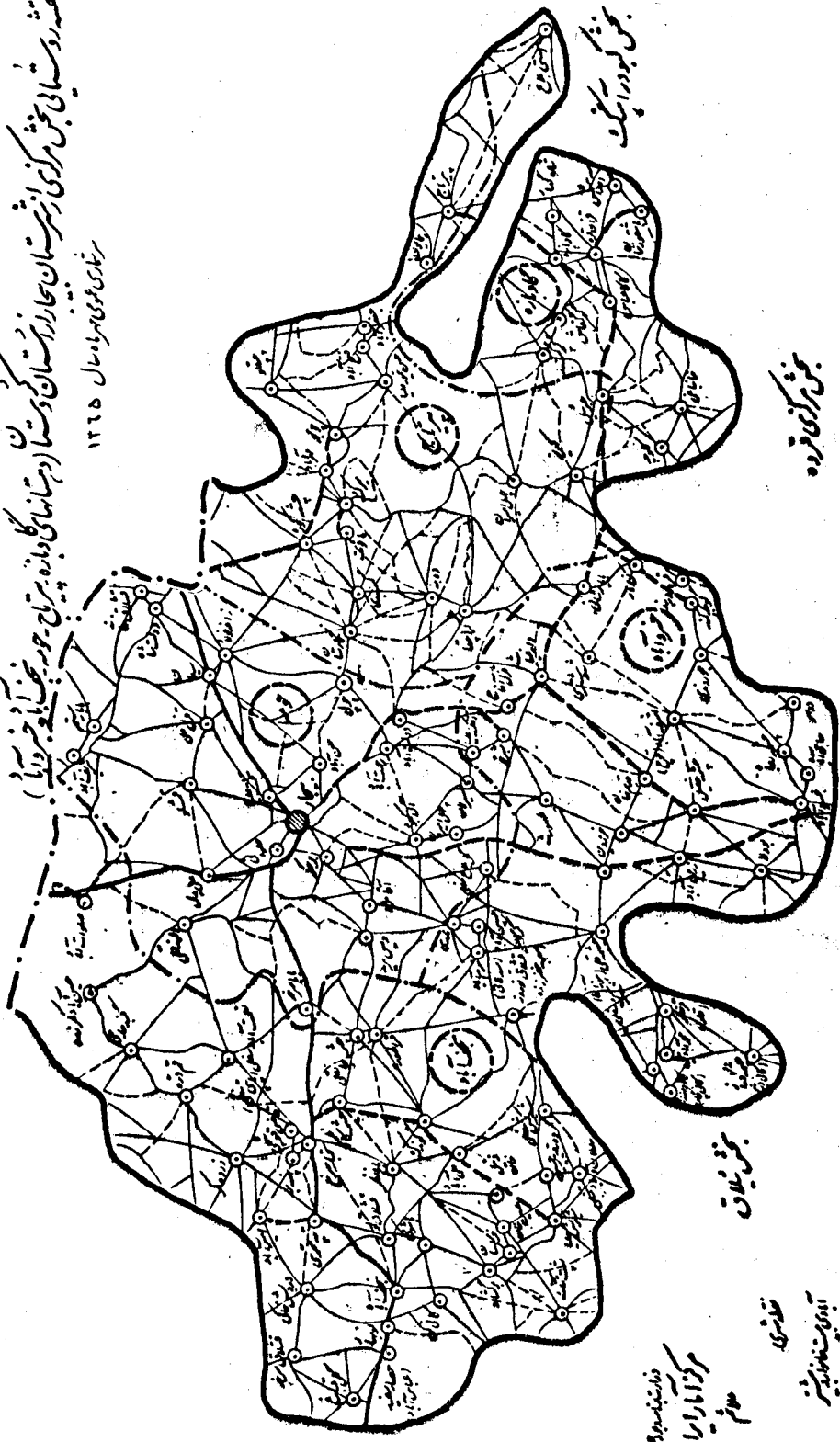
نقشه روستایی بخش مرکزی شهرستان بجا از استان کردستان (دهستانهای کردانی - بیلتان و سیاه منصور)
 شورای عمومی همراه سال ۱۳۶۵



- فهرست نمادها
 مرکز امام ابراهیم
 حاتم
- قله شری
 - آبادی پست خانگی بیشتر
 - جاده آسفالت
 - - - - - جاده شوسه
 - جاده خاکی (جیبی)
 - - - - - جاده دالبر
 - حدود دهستان
 - |||||| مرز کشور



نقشه روستایی بخش مرکزی از شهرستان جازار استان گیلان (دست‌انگاری داده پیرایه جوسر بخش باختر روستایی)
 ستاد موقی مهور ماه سال ۱۳۲۵



بخش کبودرآهنگ

بخش مرکزی قزوین

بخش بیاق

مرکز امام‌آباد
 ۳۰ م

- نقشه
- آبادی با بیش از ۱۰ خانوار
- جاده آسفالته
- جاده خاکی
- جاده خاکی بزرگ
- جاده خاکی کوچک
- سد
- دریا



خصوصیات اجتماعی - اقتصادی آبادیهای دارای سکنه شهرستان بیجار

شماره روستای آبادی	آبادی	نوع راه آبادی (کدام)	تعداد خانوار	کل جمعیت	جمعیت عرسل و بیشتر	جمعیت باسواد	جمعیت مثال	نقایب کشاورزی							
								زراعت	باغداری	دامداری دامپروری	پرورش طیور	پرورش گاو ابرهیم	پرورش بز و گوسفند	پرورش ماهی	
۱	۲	۳	۴	۵	۶	۷	۸	۹	۱۰	۱۱	۱۲	۱۳	۱۴	۱۵	۱۶
	بخش مرکزی														
	دهستان پیرتاج														
۱	بایباقیه	۲۰۲۲۲۷	۲	۱۶	۹۸	۳۲	۲۲۷۸۰	۳۲۲۲	۱۸۹۲۴	۲۲	*	*	*	۵۱	*
۲	بایبکر م	۲۰۲۲۲۸	۲	۱۶	۹۸	۳۲	۲۲۷۸۰	۳۲۲۲	۱۸۹۲۴	۲۲	*	*	*	*	*
۳	پیرتاج	۲۰۲۲۲۹	۲	۱۶	۹۸	۳۲	۲۲۷۸۰	۳۲۲۲	۱۸۹۲۴	۲۲	*	*	*	*	*
۴	چیربیل	۲۰۲۲۳۰	۲	۱۶	۹۸	۳۲	۲۲۷۸۰	۳۲۲۲	۱۸۹۲۴	۲۲	*	*	*	*	*
۵	جعفر آباد	۲۰۲۲۳۱	۲	۱۶	۹۸	۳۲	۲۲۷۸۰	۳۲۲۲	۱۸۹۲۴	۲۲	*	*	*	*	*
۶	چوقلو	۲۰۲۲۳۲	۲	۱۶	۹۸	۳۲	۲۲۷۸۰	۳۲۲۲	۱۸۹۲۴	۲۲	*	*	*	*	*
۷	چشمه کوره	۲۰۲۲۳۳	۲	۱۶	۹۸	۳۲	۲۲۷۸۰	۳۲۲۲	۱۸۹۲۴	۲۲	*	*	*	*	*
۸	چلان	۲۰۲۲۳۴	۲	۱۶	۹۸	۳۲	۲۲۷۸۰	۳۲۲۲	۱۸۹۲۴	۲۲	*	*	*	*	*
۹	چولچه	۲۰۲۲۳۵	۲	۱۶	۹۸	۳۲	۲۲۷۸۰	۳۲۲۲	۱۸۹۲۴	۲۲	*	*	*	*	*
۱۰	چهل امیران	۲۰۲۲۳۶	۲	۱۶	۹۸	۳۲	۲۲۷۸۰	۳۲۲۲	۱۸۹۲۴	۲۲	*	*	*	*	*
۱۱	حسن تیمور علیا	۲۰۲۲۳۸	۲	۱۶	۹۸	۳۲	۲۲۷۸۰	۳۲۲۲	۱۸۹۲۴	۲۲	*	*	*	*	*
۱۲	خان آباد	۲۰۲۲۳۹	۲	۱۶	۹۸	۳۲	۲۲۷۸۰	۳۲۲۲	۱۸۹۲۴	۲۲	*	*	*	*	*
۱۳	ده بته	۲۰۲۲۴۰	۲	۱۶	۹۸	۳۲	۲۲۷۸۰	۳۲۲۲	۱۸۹۲۴	۲۲	*	*	*	*	*
۱۴	رستم آباد	۲۰۲۲۴۱	۲	۱۶	۹۸	۳۲	۲۲۷۸۰	۳۲۲۲	۱۸۹۲۴	۲۲	*	*	*	*	*
۱۵	رضا آباد	۲۰۲۲۴۲	۲	۱۶	۹۸	۳۲	۲۲۷۸۰	۳۲۲۲	۱۸۹۲۴	۲۲	*	*	*	*	*
۱۶	ملاحت آباد	۲۰۲۲۴۳	۲	۱۶	۹۸	۳۲	۲۲۷۸۰	۳۲۲۲	۱۸۹۲۴	۲۲	*	*	*	*	*
۱۷	علی آباد	۲۰۲۲۴۴	۲	۱۶	۹۸	۳۲	۲۲۷۸۰	۳۲۲۲	۱۸۹۲۴	۲۲	*	*	*	*	*
۱۸	فتح آباد	۲۰۲۲۴۵	۲	۱۶	۹۸	۳۲	۲۲۷۸۰	۳۲۲۲	۱۸۹۲۴	۲۲	*	*	*	*	*
۱۹	کهریز	۲۰۲۲۴۷	۲	۱۶	۹۸	۳۲	۲۲۷۸۰	۳۲۲۲	۱۸۹۲۴	۲۲	*	*	*	*	*
۲۰	گر اچقا	۲۰۲۲۴۸	۲	۱۶	۹۸	۳۲	۲۲۷۸۰	۳۲۲۲	۱۸۹۲۴	۲۲	*	*	*	*	*
۲۱	کشدی	۲۰۲۲۴۹	۲	۱۶	۹۸	۳۲	۲۲۷۸۰	۳۲۲۲	۱۸۹۲۴	۲۲	*	*	*	*	*
۲۲	ماقوت	۲۰۲۲۵۰	۲	۱۶	۹۸	۳۲	۲۲۷۸۰	۳۲۲۲	۱۸۹۲۴	۲۲	*	*	*	*	*
۲۳	مهر آباد	۲۰۲۲۵۱	۲	۱۶	۹۸	۳۲	۲۲۷۸۰	۳۲۲۲	۱۸۹۲۴	۲۲	*	*	*	*	*
۲۴	صیرکده	۲۰۲۲۵۲	۲	۱۶	۹۸	۳۲	۲۲۷۸۰	۳۲۲۲	۱۸۹۲۴	۲۲	*	*	*	*	*
۲۵	نگارستان	۲۰۲۲۵۵	۲	۱۶	۹۸	۳۲	۲۲۷۸۰	۳۲۲۲	۱۸۹۲۴	۲۲	*	*	*	*	*
۲۶	همایون	۲۰۲۲۵۶	۲	۱۶	۹۸	۳۲	۲۲۷۸۰	۳۲۲۲	۱۸۹۲۴	۲۲	*	*	*	*	*
	دهستان مرمه														
۱	ارته قلان	۲۰۲۲۸۷	۲	۱۶	۹۸	۳۲	۲۲۷۸۰	۳۲۲۲	۱۸۹۲۴	۲۲	*	*	*	*	*
۲	اناراد	۲۰۲۲۸۸	۲	۱۶	۹۸	۳۲	۲۲۷۸۰	۳۲۲۲	۱۸۹۲۴	۲۲	*	*	*	*	*
۳	الکبود	۲۰۲۲۸۹	۲	۱۶	۹۸	۳۲	۲۲۷۸۰	۳۲۲۲	۱۸۹۲۴	۲۲	*	*	*	*	*
۴	الوندقلی	۲۰۲۲۹۰	۲	۱۶	۹۸	۳۲	۲۲۷۸۰	۳۲۲۲	۱۸۹۲۴	۲۲	*	*	*	*	*
۵	الانز	۲۰۲۲۹۱	۲	۱۶	۹۸	۳۲	۲۲۷۸۰	۳۲۲۲	۱۸۹۲۴	۲۲	*	*	*	*	*
۶	بایبارم	۲۰۲۲۹۲	۲	۱۶	۹۸	۳۲	۲۲۷۸۰	۳۲۲۲	۱۸۹۲۴	۲۲	*	*	*	*	*
۷	بایبارم	۲۰۲۲۹۳	۲	۱۶	۹۸	۳۲	۲۲۷۸۰	۳۲۲۲	۱۸۹۲۴	۲۲	*	*	*	*	*
۸	بیرجک	۲۰۲۲۹۴	۲	۱۶	۹۸	۳۲	۲۲۷۸۰	۳۲۲۲	۱۸۹۲۴	۲۲	*	*	*	*	*
۹	تابستان	۲۰۲۲۹۵	۲	۱۶	۹۸	۳۲	۲۲۷۸۰	۳۲۲۲	۱۸۹۲۴	۲۲	*	*	*	*	*
۱۰	تخت بلی	۲۰۲۲۹۶	۲	۱۶	۹۸	۳۲	۲۲۷۸۰	۳۲۲۲	۱۸۹۲۴	۲۲	*	*	*	*	*
۱۱	تخت علیا	۲۰۲۲۹۷	۲	۱۶	۹۸	۳۲	۲۲۷۸۰	۳۲۲۲	۱۸۹۲۴	۲۲	*	*	*	*	*
۱۲	چنگیز قلعه	۲۰۲۲۹۹	۲	۱۶	۹۸	۳۲	۲۲۷۸۰	۳۲۲۲	۱۸۹۲۴	۲۲	*	*	*	*	*
۱۳	چوبی	۲۰۲۳۰۰	۲	۱۶	۹۸	۳۲	۲۲۷۸۰	۳۲۲۲	۱۸۹۲۴	۲۲	*	*	*	*	*
۱۴	چهل امیران	۲۰۲۳۰۱	۲	۱۶	۹۸	۳۲	۲۲۷۸۰	۳۲۲۲	۱۸۹۲۴	۲۲	*	*	*	*	*
۱۵	حسن آباد	۲۰۲۳۰۲	۲	۱۶	۹۸	۳۲	۲۲۷۸۰	۳۲۲۲	۱۸۹۲۴	۲۲	*	*	*	*	*
۱۶	جلو ای	۲۰۲۳۰۳	۲	۱۶	۹۸	۳۲	۲۲۷۸۰	۳۲۲۲	۱۸۹۲۴	۲۲	*	*	*	*	*
۱۷	دولت آباد	۲۰۲۳۰۴	۲	۱۶	۹۸	۳۲	۲۲۷۸۰	۳۲۲۲	۱۸۹۲۴	۲۲	*	*	*	*	*

کد نوع راه آبادی: ۱. جاده اسفالت، ۲. جاده شوسه، ۳. جاده خاکی، ۴. سایر (ایجاد راه آسفالته یا آبی، ۵. نامشخص)

تعداد گاو و گوساله	تعداد گوسفند و بز	تیرگاو شیرین آلات کشاورزی	فروشگاه تعاونی	داستری برسد تیرگاو و بز	تلفظ	داستری بر در زانسد مجوز آبار	صندوق پست	بیمار و دامی روستایی	دانشگاه تکمیل دانشجویان	پرورشگاه	خانه بهداشت	مرکز بهداشتی درمانی	حمام	آموزش باغبانی و باغبانی	مدرسه راهنمایی	دبستان	برق	آب لوله کشی	بیمارستان	مرکز خدمات روستایی	دفتر بهداشت	شورای اسلامی روستایی	کانون فرهنگی و تفریحی	بنای مذهبی	نمونه روستایی
۴۲	۴۱	۴۰	۳۹	۳۸	۳۷	۳۶	۳۵	۳۴	۳۳	۳۲	۳۱	۳۰	۲۹	۲۸	۲۷	۲۶	۲۵	۲۴	۲۳	۲۲	۲۱	۲۰	۱۹	۱۸	۱۷
۳۰۰۹۱	۲۷۲۹۹۹	۸	۶۷	۱۵۱	۰	۱	۶۵	۹	۹۴	۳۵	۳۶	۲۲	۱۲۲	۲۸	۱۸	۲۴۰	۵۲	۱۷۷	۸۲	۱۲	۸	۲۳۵	۴۰۲	۲۶	
۱۶۸۵	۲۴۱۵۰	۰	۱۰	۱۵	۰	۰	۱۲	۲	۱۴	۶	۸	۳	۱۴	۰	۲	۲۴	۴	۲۲	۴	۱	۱	۲۵	۲۸	۸	۱
۱۵	۲۵۰								*				*			*	*	*	*	*	*	*	*	*	۱
۲۰	۴۵۰			*					*				*			*	*	*	*	*	*	*	*	*	۲
۵۲۰	۸۰۰۰		*	*					*				*			*	*	*	*	*	*	*	*	*	۳
۲۸۰	۴۰۰۰		*	*					*				*			*	*	*	*	*	*	*	*	*	۴
۳۰	۵۰۰		*	*					*				*			*	*	*	*	*	*	*	*	*	۵
۲۰	۱۲۰۰		*	*					*				*			*	*	*	*	*	*	*	*	*	۶
۴۰	۱۲۵۰		*	*			*		*				*			*	*	*	*	*	*	*	*	*	۷
۱۱	۵۰۰		*	*					*				*			*	*	*	*	*	*	*	*	*	۸
۵۰	۱۲۰۰		*	*					*				*			*	*	*	*	*	*	*	*	*	۹
۱۵	۶۰۰		*	*					*				*			*	*	*	*	*	*	*	*	*	۱۰
۱۲۰	۲۰۰۰		*	*			*		*				*		*	*	*	*	*	*	*	*	*	*	۱۱
۰	۲۰۰		*	*					*				*			*	*	*	*	*	*	*	*	*	۱۲
۲۷	۱۰۰۰		*	*					*				*			*	*	*	*	*	*	*	*	*	۱۳
۳	۴۵۰		*	*					*				*			*	*	*	*	*	*	*	*	*	۱۴
۱۲	۴۰۰		*	*					*				*			*	*	*	*	*	*	*	*	*	۱۵
۲۰	۷۰۰		*	*			*		*				*			*	*	*	*	*	*	*	*	*	۱۶
۷۰	۱۰۰۰		*	*					*				*			*	*	*	*	*	*	*	*	*	۱۷
۵۰	۱۸۰۰		*	*					*				*			*	*	*	*	*	*	*	*	*	۱۸
۶۰	۱۵۰۰		*	*					*				*			*	*	*	*	*	*	*	*	*	۱۹
۳۰	۵۰۰		*	*					*				*			*	*	*	*	*	*	*	*	*	۲۰
۰	۵۰۰		*	*					*				*			*	*	*	*	*	*	*	*	*	۲۱
۳۰	۷۵۰		*	*					*				*			*	*	*	*	*	*	*	*	*	۲۲
۶۰	۱۰۰۰		*	*					*				*			*	*	*	*	*	*	*	*	*	۲۳
۲	۶۰۰		*	*					*				*			*	*	*	*	*	*	*	*	*	۲۴
۵۰	۱۴۰۰		*	*					*				*			*	*	*	*	*	*	*	*	*	۲۵
۱۵۱	۲۱۰۰		*	*			*		*				*			*	*	*	*	*	*	*	*	*	۲۶
۱۰۳۲	۱۸۱۳۲	۰	۸	۶۱	۰	۰	۱۵	۰	۶۱	۵	۲	۰	۳۱	۴	۲	۷۸	۱۱	۲۰	۸	۲	۶۲	۵۳	۱۱	۱۱	۱
۷۱	۰			*					*				*			*	*	*	*	*	*	*	*	*	۲
۲۰	۶۰۰		*	*					*				*			*	*	*	*	*	*	*	*	*	۳
۱۰۰	۱۶۰۰		*	*					*				*			*	*	*	*	*	*	*	*	*	۴
۷۰	۲۱۰۰		*	*					*				*			*	*	*	*	*	*	*	*	*	۵
۰	۲۵۰		*	*					*				*			*	*	*	*	*	*	*	*	*	۶
۱۵۰	۱۸۰۰		*	*					*				*			*	*	*	*	*	*	*	*	*	۷
۶۰	۱۶۰۰		*	*					*				*			*	*	*	*	*	*	*	*	*	۸
۶۰	۸۵۰		*	*					*				*			*	*	*	*	*	*	*	*	*	۹
۰	۲۵۰		*	*					*				*			*	*	*	*	*	*	*	*	*	۱۰
۲	۱۱۰		*	*					*				*			*	*	*	*	*	*	*	*	*	۱۱
۷۰	۵۰۰		*	*					*				*			*	*	*	*	*	*	*	*	*	۱۲
۴۰	۵۵۰		*	*					*				*			*	*	*	*	*	*	*	*	*	۱۳
۸۰	۱۰۵۰		*	*					*				*			*	*	*	*	*	*	*	*	*	۱۴
۴۰	۸۰۰		*	*					*				*			*	*	*	*	*	*	*	*	*	۱۵
۰	۱۱۵۰		*	*					*				*			*	*	*	*	*	*	*	*	*	۱۶
۲۰۰	۵۰۰		*	*					*				*			*	*	*	*	*	*	*	*	*	۱۷
۱۲۰	۱۵۰۰		*	*					*				*			*	*	*	*	*	*	*	*	*	۱۸

خصوصیات اجتماعی - اقتصادی آبادیهای دارای سکنه شهرستان بیجار

شماره ردیف آبادی	آبادی	کد آبادی	نوع راه آبادی (کد)	تعداد خانوار	کل جمعیت	جمعیت عوارض بیشتر	جمعیت باسواد	جمعیت نائل	فعالیت کشاورزی						
									پرورش ماهی	پرورش زنبورسل	پرورش گاو ابریشم	پرورش طیور	دامداری دامپروری	باغداری	زراعت
۱	۲	۳	۴	۵	۶	۷	۸	۹	۱۰	۱۱	۱۲	۱۳	۱۴	۱۵	۱۶
۱۸	دولتسپار	۲۰۲۴۰۸	۲	۹	۲۵	۲۸	۸	۹	*	*	*	*	*	*	*
۱۹	دولتسپار	۲۰۲۴۰۹	۲	۲۵	۱۴۶	۱۰۵	۲۷	۳۶	*	*	*	*	*	*	*
۲۰	رحمت آباد	۲۰۲۴۱۰	۲	۲۵	۲۲۳	۱۶۷	۷۹	۴۴	*	*	*	*	*	*	*
۲۱	زانه فولاد	۲۰۲۴۱۱	۲	۶۳	۲۳۱	۱۶۱	۱۱۷	۶۸	*	*	*	*	*	*	*
۲۲	سیدان	۲۰۲۴۱۲	۱	۱۹۲	۹۹	۷۹۴	۳۵۸	۲۴۵	*	*	*	*	*	*	*
۲۳	سیرلان	۲۰۲۴۱۳	۲	۴۷	۳۲۲	۱۹۹	۹۳	۵۴	*	*	*	*	*	*	*
۲۴	شریفت آباد	۲۰۲۴۱۴	۲	۲۲	۱۳۹	۱۰۶	۴۷	۲۳	*	*	*	*	*	*	*
۲۵	علی بیدل	۲۰۲۴۱۶	۱	۲۰	۱۰۲	۸۷	۴۵	۲۷	*	*	*	*	*	*	*
۲۶	قره بلاغ	۲۰۲۴۱۷	۱	۲	۱۵	۹	۰	۳	*	*	*	*	*	*	*
۲۷	قرزل علی	۲۰۲۴۱۹	۲	۵۴	۳۰۳	۲۶۰	۱۲۴	۶۱	*	*	*	*	*	*	*
۲۸	تغلق حمتخان	۲۰۲۴۲۰	۲	۱۲	۶۹	۵۲	۱۴	۱۲	*	*	*	*	*	*	*
۲۹	تغلق خانق	۲۰۲۴۲۱	۲	۵۴	۲۷۱	۲۱۶	۹۳	۷۸	*	*	*	*	*	*	*
۳۰	قملو	۲۰۲۴۲۲	۲	۲۷	۱۹۲	۱۶۲	۶۶	۵۱	*	*	*	*	*	*	*
۳۱	قیسه	۲۰۲۴۲۳	۲	۱	۸	۷	۳	۴	*	*	*	*	*	*	*
۳۲	قلبلغ سفلی	۲۰۲۴۲۴	۲	۲۹	۱۸۷	۱۵۴	۷۲	۳۶	*	*	*	*	*	*	*
۳۳	مخور	۲۰۲۴۲۶	۲	۲	۱۳	۱۲	۹	۸	*	*	*	*	*	*	*
۳۴	ویسمرید	۲۰۲۴۲۸	۲	۲۰	۱۶۱	۱۱۱	۴۲	۳۲	*	*	*	*	*	*	*
دهستان خسرو آباد															
۱	اخرت آباد	۲۰۲۴۷۳	۲	۵۹	۳۵۵	۲۷۰	۱۰۹	۷۵	۳۹	۱۸	۲۹	۲۹	۲۹	۹	۰
۲	اغتند علیا	۲۰۲۴۷۱	۲	۵۰	۲۷۷	۲۲۲	۷۹	۸۹	*	*	*	*	*	*	*
۳	امین آباد	۲۰۲۴۷۲	۲	۱۹	۱۰۸	۸۶	۲۷	۲۱	*	*	*	*	*	*	*
۴	بابار شانی	۲۰۲۴۷۵	۲	۱۱۲	۷۱۲	۵۷۶	۲۳۰	۱۳۵	*	*	*	*	*	*	*
۵	بیاقر آباد	۲۰۲۴۷۶	۲	۲۱	۵۷	۴۶	۱۲	۱۲	*	*	*	*	*	*	*
۶	بوردلا	۲۰۲۴۷۷	۲	۸۱	۴۵۵	۳۴۸	۹۶	۱۱۸	*	*	*	*	*	*	*
۷	چوروندی	۲۰۲۴۷۹	۲	۱۲	۳۸۷	۲۸۸	۹۳	۱۰۳	*	*	*	*	*	*	*
۸	چشمه خلیل	۲۰۲۴۸۲	۲	۶۰	۶۷۲	۴۹۲	۲۳۱	۹۰	*	*	*	*	*	*	*
۹	چشمه دراز	۲۰۲۴۸۳	۲	۲۹	۱۹۸	۱۵۰	۶	۴۳	*	*	*	*	*	*	*
۱۰	چشمه روباه	۲۰۲۴۸۴	۲	۵۴	۲۲۷	۲۶۶	۱۰۲	۵۸	*	*	*	*	*	*	*
۱۱	چشمه قللی	۲۰۲۴۸۵	۲	۲۴	۱۶۲	۱۲۷	۲۹	۲۳	*	*	*	*	*	*	*
۱۲	حاجی آباد	۲۰۲۴۸۸	۲	۲۸	۱۴۳	۱۱۲	۲۲	۲۱	*	*	*	*	*	*	*
۱۳	حمین آباد درگان	۲۰۲۴۸۹	۲	۲۱	۱۲۳	۹۸	۲۳	۲۳	*	*	*	*	*	*	*
۱۴	خرم آباد	۲۰۲۴۹۰	۲	۴۹	۳۶۴	۱۹۶	۶۶	۵۴	*	*	*	*	*	*	*
۱۵	خرزدین	۲۰۲۴۹۱	۲	۲۱	۱۹۸	۱۶۰	۵۳	۵۱	*	*	*	*	*	*	*
۱۶	خسرو آباد	۲۰۲۴۹۲	۲	۲۲۶	۱۶۶۱	۱۰۲۴	۵۱۴	۲۴۲	*	*	*	*	*	*	*
۱۷	دارنیاث	۲۰۲۴۹۳	۲	۱۱۰	۵۸۹	۴۶۴	۱۹۶	۱۴۰	*	*	*	*	*	*	*
۱۸	دوسر	۲۰۲۴۹۴	۲	۲۸	۳۳۲	۲۷۳	۲۳	۴۶	*	*	*	*	*	*	*
۱۹	زرین آباد	۲۰۲۴۹۵	۱	۲۸	۲۶۰	۱۹۵	۶۸	۶۳	*	*	*	*	*	*	*
۲۰	زرین چوب	۲۰۲۴۹۶	۲	۱۳	۸۰	۵۸	۵	۱۶	*	*	*	*	*	*	*
۲۱	سبزوار	۲۰۲۴۹۸	۱	۳	۱۶	۱۲	۶	۵	*	*	*	*	*	*	*
۲۲	شیرتو	۲۰۲۴۹۹	۲	۶۰	۴۴۱	۲۸۱	۹۷	۸۸	*	*	*	*	*	*	*
۲۳	شریفت آباد	۲۰۲۵۰۰	۲	۶	۲۴	۲۰	۱۳	۹	*	*	*	*	*	*	*
۲۴	غوشتری	۲۰۲۵۰۱	۲	۳۹	۱۶۳	۱۴۴	۶۳	۴۵	*	*	*	*	*	*	*
۲۵	فهر کسقلی	۲۰۲۵۰۲	۲	۴۸	۲۱۶	۲۴۷	۲۲	۷۳	*	*	*	*	*	*	*
۲۶	صادق آباد	۲۰۲۵۰۳	۱	۹	۵۶	۵۱	۱۶	۱۹	*	*	*	*	*	*	*

کد نوع راه آبادی: ۱ جاده اسفالت، ۲ جاده شوسه، ۳ جاده خاکی، ۴ مارو، ۵ سایر (اینگاه راه آهن یا راه آبی)، ۵ نا مشخص

تعداد گاو و گوساله	تعداد گوسفند و بز	تعمیرگاه پلین آلات کشاورزی	فروشگاه تعاونی	دستری به وسیله نقدی و اوراق	مغزین	دستری به روزنامه و مجله و کتاب	صندوق پست	بیمار و دامی در ستایی	دانشگاه کبیرین دانشگاه	پزشک	خانه بهداشت	مرکز بهداشتی درمانی	معلم	آموزش دانشت بودجه	در سردار نظامی	دبستان	برق	آب لوله کشی	پایگاه خدمات بیج	مرکز خدمات در ستایی	دفتر بهداشت زندگی	شورای اسلامی در ستایی	اداره بنیاد ملی سلامت	بنیاد ملی سلامت	شماره ردیف آبادی
۴۲	۴۱	۴۰	۳۹	۳۸	۳۷	۳۶	۳۵	۳۴	۳۳	۳۲	۳۱	۳۰	۲۹	۲۸	۲۷	۲۶	۲۵	۲۴	۲۳	۲۲	۲۱	۲۰	۱۹	۱۸	۱۷
۹	۴۵۰															*		*							۱۸
۰	۷۰۰			*												*		*							۱۹
۱۰۰	۱۲۰۰			*			*		*							*	*	*	*	*	*	*	*	*	۲۰
۰	۱۵۰۰			*			*		*							*	*	*	*	*	*	*	*	*	۲۱
۸۰	۳۰۰۰			*			*		*	*						*	*	*	*	*	*	*	*	*	۲۲
۲۵۰	۲۰۰۰		*				*		*	*						*	*	*	*	*	*	*	*	*	۲۳
۲۰۰	۱۰۰۰						*		*	*						*	*	*	*	*	*	*	*	*	۲۴
۲۵۰	۱۵۰۰			*			*		*	*						*	*	*	*	*	*	*	*	*	۲۵
۲۰	۱۲۰						*		*	*						*	*	*	*	*	*	*	*	*	۲۶
۱۰۰	۸۰۰						*		*	*						*	*	*	*	*	*	*	*	*	۲۷
۰	۵۰۰			*			*		*	*						*	*	*	*	*	*	*	*	*	۲۸
۷۰	۲۰۰۰			*			*		*	*						*	*	*	*	*	*	*	*	*	۲۹
۵۰	۱۸۰۰			*			*		*	*						*	*	*	*	*	*	*	*	*	۳۰
۳	۱۰۸			*			*		*	*						*	*	*	*	*	*	*	*	*	۳۱
۱۵۰	۱۵۰۰			*			*		*	*						*	*	*	*	*	*	*	*	*	۳۲
۱۰	۳۴۰			*			*		*	*						*	*	*	*	*	*	*	*	*	۳۳
۸۰	۸۰۰		*	*			*		*	*						*	*	*	*	*	*	*	*	*	۳۴
۲۳۳۱	۲۰۶۳	۱	۸	۲۷	۰	۰	۱۵	۲	۲۲	۴	۵	۳	۱۶	۱	۳	۲۴	۱۴	۲۲	۱۷	۵	۱	۳۱	۲۷	۴	۱
۱۰۰	۲۲۰۰			*			*		*	*						*	*	*	*	*	*	*	*	*	۲
۱۰۰	۱۵۰۰			*			*		*	*						*	*	*	*	*	*	*	*	*	۳
۱۵	۷۰۰			*			*		*	*						*	*	*	*	*	*	*	*	*	۴
۱۷۰	۲۵۰۰		*	*			*		*	*						*	*	*	*	*	*	*	*	*	۵
۳	۱۰۰۰			*			*		*	*						*	*	*	*	*	*	*	*	*	۶
۵۰۰	۳۴۰۰			*			*		*	*						*	*	*	*	*	*	*	*	*	۷
۲۵۰	۲۰۰۰			*			*	*	*	*						*	*	*	*	*	*	*	*	*	۸
۷۰	۱۱۰۰		*	*			*		*	*						*	*	*	*	*	*	*	*	*	۹
۱۵۰	۱۲۰۰			*			*		*	*						*	*	*	*	*	*	*	*	*	۱۰
۷۰	۱۶۰۰			*			*		*	*						*	*	*	*	*	*	*	*	*	۱۱
۹۰	۱۲۰۰			*			*		*	*						*	*	*	*	*	*	*	*	*	۱۲
۳۰	۵۰۰			*			*		*	*						*	*	*	*	*	*	*	*	*	۱۳
۱۶	۶۰۰			*			*		*	*						*	*	*	*	*	*	*	*	*	۱۴
۵۰	۱۵۰۰			*			*		*	*						*	*	*	*	*	*	*	*	*	۱۵
۶	۱۵۰۰			*			*		*	*						*	*	*	*	*	*	*	*	*	۱۶
۲۰۰	۲۶۰۰	*	*	*			*		*	*					*	*	*	*	*	*	*	*	*	*	۱۷
۹۰	۱۵۰۰		*	*			*		*	*						*	*	*	*	*	*	*	*	*	۱۸
۲۵	۱۰۵۰			*			*		*	*						*	*	*	*	*	*	*	*	*	۱۹
۱۵	۱۵۰۰			*			*		*	*						*	*	*	*	*	*	*	*	*	۲۰
۱۴	۱۷۰			*			*		*	*						*	*	*	*	*	*	*	*	*	۲۱
۱۰	۱۲۰			*			*		*	*						*	*	*	*	*	*	*	*	*	۲۲
۲۵	۲۰۰۰			*			*		*	*						*	*	*	*	*	*	*	*	*	۲۳
۵۰	۳۰۰			*			*		*	*						*	*	*	*	*	*	*	*	*	۲۴
۰	۱۱۰۰			*			*		*	*						*	*	*	*	*	*	*	*	*	۲۵
۱۴۰	۵۵۰			*			*		*	*						*	*	*	*	*	*	*	*	*	۲۶
۳۵	۴۰۰			*			*		*	*						*	*	*	*	*	*	*	*	*	۲۷

شماره ردیف آبادی	آبادی	کده آبادی	نوع راه آبادی (کده)	تعداد خانوار	کل جمعیت	جمعیت عسال بیشتر	جمعیت باسواد	جمعیت نائل	فعالیت کشاورزی						
									زراعت	باغداری	دامداری دامپروری	پرورش طیور	پرورش گاو و بقر	پرورش زنبورسل	پرورش ماهی
۱	۲	۳	۴	۵	۶	۷	۸	۹	۱۰	۱۱	۱۲	۱۳	۱۴	۱۵	۱۶
۲۷	طهمورث...	۲۰۲۵۰۴	۲	۲۶	۱۴۷	۱۱۵	۳۱	۲۸	*	*	*	*	*	*	*
۲۸	قدیم خان...	۲۰۲۵۰۵	۲	۵۰	۲۹۷	۲۲۱	۹۵	۸۰	*	*	*	*	*	*	*
۲۹	قرخلر...	۲۰۲۵۰۶	۲	۶۴	۲۸۴	۲۷۵	۶۷	۸۶	*	*	*	*	*	*	*
۳۰	قره دربند...	۲۰۲۵۰۷	۲	۲۲	۱۲۵	۹۴	۲۱	۲۴	*	*	*	*	*	*	*
۳۱	قزل اعاج...	۲۰۲۵۰۸	۲	۲۷	۱۵۲	۱۲۸	۵۶	۴۸	*	*	*	*	*	*	*
۳۲	قشلاق نوروژ...	۲۰۲۵۱۰	۳	۱۰۳	۶۴۶	۴۷۰	۷۵	۱۲۱	*	*	*	*	*	*	*
۳۳	کشامار...	۲۰۲۵۱۲	۲	۵۲	۲۰۴	۱۲۸	۷۳	۶۹	*	*	*	*	*	*	*
۳۴	کاوود انمز ار...	۲۰۲۵۱۳	۳	۲۳	۳۱۱	۸۷	۳۱	۲۱	*	*	*	*	*	*	*
۳۵	کوجه کتده...	۲۰۲۵۱۵	۳	۴۵	۲۷۹	۲۱۸	۷۱	۷۰	*	*	*	*	*	*	*
۳۶	محمد اباد شیل...	۲۰۲۵۱۶	۲	۵۶	۲۳۷	۲۵۷	۴۹	۷۰	*	*	*	*	*	*	*
۳۷	کندی...	۲۰۲۵۱۸	۲	۴۸	۲۷۶	۲۱۵	۶۹	۶۳	*	*	*	*	*	*	*
۳۸	کفاره خان...	۲۰۲۵۱۹	۳	۹	۵۱	۳۸	۲	۱۱	*	*	*	*	*	*	*
۳۹	کزار خان...	۲۰۲۵۲۰	۲	۱۲	۶۷	۵۶	۲۱	۲۳	*	*	*	*	*	*	*
دهستان سیاه منصور															
۱	ابیدار یک...	۲۰۲۵۷۱	۲	۸۲	۳۸۴	۲۷۱	۹۵	۱۰۵	*	*	*	*	*	*	*
۲	اسمان میغانی...	۲۰۲۵۷۲	۳	۴۵	۲۶۰	۱۹۲	۷۷	۶۱	*	*	*	*	*	*	*
۳	اغ کتده...	۲۰۲۵۷۴	۳	۵۸	۳۱۵	۲۴۲	۷۷	۷۰	*	*	*	*	*	*	*
۴	اغ یازی...	۲۰۲۵۷۵	۲	۲۰	۱۲۹	۶۰	۲۷	۲۷	*	*	*	*	*	*	*
۵	اغ بلاغ طغامین...	۲۰۲۵۷۲	۲	۱۱۲	۶۸۰	۵۳۹	۱۷۰	۱۲۳	*	*	*	*	*	*	*
۶	ارچقل...	۲۰۲۵۷۷	۲	۲۱	۱۹۴	۱۵۵	۳۴	۴۵	*	*	*	*	*	*	*
۷	ای قلمه سی...	۲۰۲۵۷۸	۲	۲۵	۱۵۴	۱۱۵	۱۰	۵۲	*	*	*	*	*	*	*
۸	بستان دره...	۲۰۲۵۷۹	۲	۵۲	۲۰۳	۲۴۰	۱۰۴	۷۸	*	*	*	*	*	*	*
۹	جعفر اباد...	۲۰۲۵۸۱	۱	۱۵۷	۹۹۳	۷۸۵	۲۱۷	۲۶۳	*	*	*	*	*	*	*
۱۰	چطاق...	۲۰۲۵۸۲	۲	۶۴	۳۱۹	۲۴۵	۶۱	۷۲	*	*	*	*	*	*	*
۱۱	چیچکلر...	۲۰۲۵۸۳	۳	۶۶	۹۸	۷۲	۷	۲۹	*	*	*	*	*	*	*
۱۲	حصن اباد چاروق...	۲۰۲۵۸۴	۲	۴۶	۲۶۰	۲۱۳	۵۰	۶۰	*	*	*	*	*	*	*
۱۳	حصین اباد...	۲۰۲۵۸۵	۲	۷۶	۳۶۴	۲۷۱	۹۷	۹۲	*	*	*	*	*	*	*
۱۴	خان کندی...	۲۰۲۵۸۶	۳	۲۳	۲۰۴	۱۵۷	۳۵	۵۵	*	*	*	*	*	*	*
۱۵	خوش مقام...	۲۰۲۵۸۷	۱	۱۰۸	۵۸۹	۴۶۹	۱۴۴	۱۵۷	*	*	*	*	*	*	*
۱۶	سلطان اباد چطاق...	۲۰۲۵۸۸	۲	۲۳	۱۵۵	۱۱۹	۲۱	۳۱	*	*	*	*	*	*	*
۱۷	شریف کندی...	۲۰۲۵۸۹	۲	۷۵	۴۲۸	۳۳۶	۵۷	۱۱۱	*	*	*	*	*	*	*
۱۸	شهر کتده...	۲۰۲۵۹۰	۲	۱۲۶	۶۹۲	۵۴۷	۱۶۳	۱۷۳	*	*	*	*	*	*	*
۱۹	عرب شاه...	۲۰۲۵۹۱	۲	۱۰۸	۶۱۷	۵۵۸	۱۲۸	۱۷۰	*	*	*	*	*	*	*
۲۰	علی شاه...	۲۰۲۵۹۲	۲	۲۷	۱۶۲	۱۲۱	۲۹	۶۱	*	*	*	*	*	*	*
۲۱	علی اباد...	۲۰۲۵۹۳	۱	۴۵	۷۱۲	۳۴۴	۷۶	۲۷	*	*	*	*	*	*	*
۲۲	علی مرخ...	۲۰۲۵۹۴	۲	۲۲	۱۲۵	۹۸	۲۶	۳۴	*	*	*	*	*	*	*
۲۳	قزل بلاغ...	۲۰۲۵۹۶	۱	۷۸	۴۶۳	۳۶۱	۱۵۹	۹۵	*	*	*	*	*	*	*
۲۴	قزلچه...	۲۰۲۵۹۷	۲	۵۶	۳۳۰	۲۵۱	۶۷	۸۲	*	*	*	*	*	*	*
۲۵	قور تدره...	۲۰۲۵۹۸	۲	۶۹	۹۸	۷۹	۱۰	۱۸	*	*	*	*	*	*	*
۲۶	قینرچه...	۲۰۲۵۹۹	۲	۲۵	۱۸۸	۱۴۶	۶۹	۳۷	*	*	*	*	*	*	*
۲۷	کچه کتده...	۲۰۲۶۰۰	۳	۸۹	۵۴۹	۴۳۷	۱۱۵	۱۶۴	*	*	*	*	*	*	*
۲۸	کله زان...	۲۰۲۶۰۱	۲	۲۳	۲۳۰	۱۷۱	۳۰	۵۲	*	*	*	*	*	*	*
۲۹	کوشان مقلی...	۲۰۲۶۰۲	۱	۶۰	۳۶۴	۲۸۸	۸۹	۹۲	*	*	*	*	*	*	*
۳۰	کوشان علیا...	۲۰۲۶۰۳	۴	۱۰۸	۶۵۷	۵۲۲	۱۷۰	۱۸۶	*	*	*	*	*	*	*

شماره ردیف آبادی	بلند مکتب سلیمانان	امکن مکتب سلیمانان	شورای اسلامی روستایی	دفتر بهداشت روستایی	مرکز خدمات روستایی	پایگاه خدمات بیج	آب لوله کشی	برق	دبستان	مدرسه راهنمایی	آموزش انجمن بهداشت روستایی	خام	مرکز بهداشتی درمانی	خانه بهداشت	پزشک	دامپروری	بیمار و ماما روستایی	صندوق پست	دسترس به روزنامه مجله و کتاب	تلفن	دسترس به وسیله نقلیه عمومی روستایی	فروشگاه تعاونی	تعمیرگاه آلت کشاورزی	تعداد کسب و کار	تعداد گاو و گوساله
۱۷	*	*	*	*	*	*	*	*	*	*	*	*	*	*	*	*	*	*	*	*	*	*	*	۲۷	۲۷
۱۸	*	*	*	*	*	*	*	*	*	*	*	*	*	*	*	*	*	*	*	*	*	*	*	۲۸	۲۸
۱۹	*	*	*	*	*	*	*	*	*	*	*	*	*	*	*	*	*	*	*	*	*	*	*	۲۹	۲۹
۲۰	*	*	*	*	*	*	*	*	*	*	*	*	*	*	*	*	*	*	*	*	*	*	*	۳۰	۳۰
۲۱	*	*	*	*	*	*	*	*	*	*	*	*	*	*	*	*	*	*	*	*	*	*	*	۳۱	۳۱
۲۲	*	*	*	*	*	*	*	*	*	*	*	*	*	*	*	*	*	*	*	*	*	*	*	۳۲	۳۲
۲۳	*	*	*	*	*	*	*	*	*	*	*	*	*	*	*	*	*	*	*	*	*	*	*	۳۳	۳۳
۲۴	*	*	*	*	*	*	*	*	*	*	*	*	*	*	*	*	*	*	*	*	*	*	*	۳۴	۳۴
۲۵	*	*	*	*	*	*	*	*	*	*	*	*	*	*	*	*	*	*	*	*	*	*	*	۳۵	۳۵
۲۶	*	*	*	*	*	*	*	*	*	*	*	*	*	*	*	*	*	*	*	*	*	*	*	۳۶	۳۶
۲۷	*	*	*	*	*	*	*	*	*	*	*	*	*	*	*	*	*	*	*	*	*	*	*	۳۷	۳۷
۲۸	*	*	*	*	*	*	*	*	*	*	*	*	*	*	*	*	*	*	*	*	*	*	*	۳۸	۳۸
۲۹	*	*	*	*	*	*	*	*	*	*	*	*	*	*	*	*	*	*	*	*	*	*	*	۳۹	۳۹
۳۰	*	*	*	*	*	*	*	*	*	*	*	*	*	*	*	*	*	*	*	*	*	*	*	۴۰	۴۰
۳۱	*	*	*	*	*	*	*	*	*	*	*	*	*	*	*	*	*	*	*	*	*	*	*	۴۱	۴۱
۳۲	*	*	*	*	*	*	*	*	*	*	*	*	*	*	*	*	*	*	*	*	*	*	*	۴۲	۴۲
۳۳	*	*	*	*	*	*	*	*	*	*	*	*	*	*	*	*	*	*	*	*	*	*	*	۴۳	۴۳
۳۴	*	*	*	*	*	*	*	*	*	*	*	*	*	*	*	*	*	*	*	*	*	*	*	۴۴	۴۴
۳۵	*	*	*	*	*	*	*	*	*	*	*	*	*	*	*	*	*	*	*	*	*	*	*	۴۵	۴۵
۳۶	*	*	*	*	*	*	*	*	*	*	*	*	*	*	*	*	*	*	*	*	*	*	*	۴۶	۴۶
۳۷	*	*	*	*	*	*	*	*	*	*	*	*	*	*	*	*	*	*	*	*	*	*	*	۴۷	۴۷
۳۸	*	*	*	*	*	*	*	*	*	*	*	*	*	*	*	*	*	*	*	*	*	*	*	۴۸	۴۸
۳۹	*	*	*	*	*	*	*	*	*	*	*	*	*	*	*	*	*	*	*	*	*	*	*	۴۹	۴۹
۴۰	*	*	*	*	*	*	*	*	*	*	*	*	*	*	*	*	*	*	*	*	*	*	*	۵۰	۵۰
۴۱	*	*	*	*	*	*	*	*	*	*	*	*	*	*	*	*	*	*	*	*	*	*	*	۵۱	۵۱
۴۲	*	*	*	*	*	*	*	*	*	*	*	*	*	*	*	*	*	*	*	*	*	*	*	۵۲	۵۲
۴۳	*	*	*	*	*	*	*	*	*	*	*	*	*	*	*	*	*	*	*	*	*	*	*	۵۳	۵۳
۴۴	*	*	*	*	*	*	*	*	*	*	*	*	*	*	*	*	*	*	*	*	*	*	*	۵۴	۵۴
۴۵	*	*	*	*	*	*	*	*	*	*	*	*	*	*	*	*	*	*	*	*	*	*	*	۵۵	۵۵
۴۶	*	*	*	*	*	*	*	*	*	*	*	*	*	*	*	*	*	*	*	*	*	*	*	۵۶	۵۶
۴۷	*	*	*	*	*	*	*	*	*	*	*	*	*	*	*	*	*	*	*	*	*	*	*	۵۷	۵۷
۴۸	*	*	*	*	*	*	*	*	*	*	*	*	*	*	*	*	*	*	*	*	*	*	*	۵۸	۵۸
۴۹	*	*	*	*	*	*	*	*	*	*	*	*	*	*	*	*	*	*	*	*	*	*	*	۵۹	۵۹
۵۰	*	*	*	*	*	*	*	*	*	*	*	*	*	*	*	*	*	*	*	*	*	*	*	۶۰	۶۰
۵۱	*	*	*	*	*	*	*	*	*	*	*	*	*	*	*	*	*	*	*	*	*	*	*	۶۱	۶۱
۵۲	*	*	*	*	*	*	*	*	*	*	*	*	*	*	*	*	*	*	*	*	*	*	*	۶۲	۶۲
۵۳	*	*	*	*	*	*	*	*	*	*	*	*	*	*	*	*	*	*	*	*	*	*	*	۶۳	۶۳
۵۴	*	*	*	*	*	*	*	*	*	*	*	*	*	*	*	*	*	*	*	*	*	*	*	۶۴	۶۴
۵۵	*	*	*	*	*	*	*	*	*	*	*	*	*	*	*	*	*	*	*	*	*	*	*	۶۵	۶۵
۵۶	*	*	*	*	*	*	*	*	*	*	*	*	*	*	*	*	*	*	*	*	*	*	*	۶۶	۶۶
۵۷	*	*	*	*	*	*	*	*	*	*	*	*	*	*	*	*	*	*	*	*	*	*	*	۶۷	۶۷
۵۸	*	*	*	*	*	*	*	*	*	*	*	*	*	*	*	*	*	*	*	*	*	*	*	۶۸	۶۸
۵۹	*	*	*	*	*	*	*	*	*	*	*	*	*	*	*	*	*	*	*	*	*	*	*	۶۹	۶۹
۶۰	*	*	*	*	*	*	*	*	*	*	*	*	*	*	*	*	*	*	*	*	*	*	*	۷۰	۷۰
۶۱	*	*	*	*	*	*	*	*	*	*	*	*	*	*	*	*	*	*	*	*	*	*	*	۷۱	۷۱
۶۲	*	*	*	*	*	*	*	*	*	*	*	*	*	*	*	*	*	*	*	*	*	*	*	۷۲	۷۲
۶۳	*	*	*	*	*	*	*	*	*	*	*	*	*	*	*	*	*	*	*	*	*	*	*	۷۳	۷۳
۶۴	*	*	*	*	*	*	*	*	*	*	*	*	*	*	*	*	*	*	*	*	*	*	*	۷۴	۷۴
۶۵	*	*	*	*	*	*	*	*	*	*	*	*	*	*	*	*	*	*	*	*	*	*	*	۷۵	۷۵
۶۶	*	*	*	*	*	*	*	*	*	*	*	*	*	*	*	*	*	*	*	*	*	*	*	۷۶	۷۶
۶۷	*	*	*	*	*	*	*	*	*	*	*	*	*	*	*	*	*	*	*	*	*	*	*	۷۷	۷۷
۶۸	*	*	*	*	*	*	*	*	*	*	*	*	*	*	*	*	*	*	*	*	*	*	*	۷۸	۷۸
۶۹	*	*	*	*	*	*	*	*	*	*	*	*	*	*	*	*	*	*	*	*	*	*	*	۷۹	۷۹
۷۰	*	*	*	*	*	*	*	*	*	*	*	*	*	*	*	*	*	*	*	*	*	*	*	۸۰	۸۰

خصوصیات اجتماعی - اقتصادی آبادیهای دارای سکنه شهرستان بهار

شماره ردیف آبادی	آبادی	کده آبادی	نوع راه آبادی (کد)	تعداد خانوار	کل جمعیت	جمعیت عمال و غیره	جمعیت باسواد	جمعیت شامل	فصلیت کشاورزی							
									۱۰	۱۱	۱۲	۱۳	۱۴	۱۵	۱۶	
۲۱	کل بلاغ	۲۰۲۶۰۴	۲	۲۵	۲۰۱	۱۶۶	۵۹	۶۹	*	*	*	*	*	*	*	*
۲۲	کل تهیه طعامین	۲۰۲۶۰۵	۲	۸۶	۴۸۲	۲۹۱	۱۹۱	۸۸	*	*	*	*	*	*	*	*
۲۳	مدکت	۲۰۲۶۰۷	۲	۲۶	۲۱۶	۱۷۴	۸۳	۴۶	*	*	*	*	*	*	*	*
۲۴	میدان مظفر خان	۲۰۲۶۰۹	۲	۱۰۵	۶۱۸	۴۸۹	۱۸۸	۱۳۱	*	*	*	*	*	*	*	*
۲۵	پستچی کتند	۲۰۲۶۱۱	۲	۲۲	۱۱۲	۸۵	۲۰	۲۹	*	*	*	*	*	*	*	*
دهستان میلستان																
۱	احمد آباد	۲۰۲۶۵۴	۲	۲۴	۲۱۸	۱۶۷	۵۶	۵۸	۲۰	*	*	*	*	*	*	*
۲	اغبلاغ علی اکبر خان	۲۰۲۶۵۲	۲	۲۷	۲۰۵	۱۶۵	۴۱	۶۱	*	*	*	*	*	*	*	*
۳	اوغلان میر احمد	۲۰۲۶۵۵	۳	۴۲	۲۴۷	۲۰۰	۶۸	۶۴	*	*	*	*	*	*	*	*
۴	ایده لو	۲۰۲۶۵۶	۲	۶۴	۲۵۵	۲۷۷	۹۱	۹۱	*	*	*	*	*	*	*	*
۵	بهر ام کشید	۲۰۲۶۵۷	۳	۵۵	۲۰۱	۲۳۹	۱۰۰	۶۵	*	*	*	*	*	*	*	*
۶	بیاتلو	۲۰۲۶۵۸	۱	۱۴۸	۸۳۱	۶۴۷	۲۸۵	۳۸۱	*	*	*	*	*	*	*	*
۷	تازه آباد	۲۰۲۶۵۹	۳	۵۲	۲۹۴	۲۲۱	۸۷	۶۴	*	*	*	*	*	*	*	*
۸	توپ انجاج	۲۰۲۶۶۰	۲	۴۵۶	۲۵۰۳	۱۸۵۰	۷۵۷	۵۵۶	*	*	*	*	*	*	*	*
۹	چالی بلاغ	۲۰۲۶۶۱	۳	۱۶	۱۰۱	۷۲	۲۵	۱۹	*	*	*	*	*	*	*	*
۱۰	چشمه سنگین	۲۰۲۶۶۲	۳	۲۰	۱۵۷	۱۲۵	۶۲	۲۴	*	*	*	*	*	*	*	*
۱۱	خور خوره	۲۰۲۶۶۳	۱	۱۵۲	۹۲۹	۷۱۴	۲۲۳	۱۸۳	*	*	*	*	*	*	*	*
۱۲	خوشه گل	۲۰۲۶۶۴	۳	۲۸	۱۴۶	۱۱۸	۲۷	۳۴	*	*	*	*	*	*	*	*
۱۳	سلطان آباد دره و بیران	۲۰۲۶۶۵	۳	۶۰	۲۳۵	۲۵۸	۱۱۰	۵۰	*	*	*	*	*	*	*	*
۱۴	قره بلاغ میهنکوه	۲۰۲۶۶۶	۱	۱۴	۷۶	۵۹	۲۲	۲۲	*	*	*	*	*	*	*	*
۱۵	قره پالچوق	۲۰۲۶۶۷	۲	۷۴	۴۲۶	۳۱۸	۱۴۰	۱۰۰	*	*	*	*	*	*	*	*
۱۶	قزلکت سفلی	۲۰۲۶۶۸	۲	۲۴	۱۹۳	۱۵۷	۶۷	۵۴	*	*	*	*	*	*	*	*
۱۷	قزلکت علیها	۲۰۲۶۶۹	۲	۳۰	۱۷۳	۱۴۲	۶۵	۵۷	*	*	*	*	*	*	*	*
۱۸	قلمچقای	۲۰۲۶۷۰	۲	۵۲	۲۰۴	۲۴۵	۱۰۸	۹۵	*	*	*	*	*	*	*	*
۱۹	کل تهیه میلستان	۲۰۲۶۷۱	۳	۱۱	۶۶	۵۵	۲۲	۱۰	*	*	*	*	*	*	*	*
۲۰	محمد آباد علی اکبر خان	۲۰۲۶۷۲	۳	۲۱	۱۲۵	۹۸	۳۹	۳۰	*	*	*	*	*	*	*	*
دهستان کرانی																
۱	از ادویس سفلی	۲۰۲۶۶۶	۳	۳۵	۲۰۱	۱۶۲	۶۰	۶۲	*	*	*	*	*	*	*	*
۲	از ادویس علیها	۲۰۲۶۶۷	۲	۶۱	۴۲۰	۳۳۴	۱۲۲	۱۱۹	*	*	*	*	*	*	*	*
۳	اغبلاغ حسین خان	۲۰۲۶۶۴	۳	۳۹	۲۱۵	۱۶۳	۵۴	۵۵	*	*	*	*	*	*	*	*
۴	انچه کشید	۲۰۲۶۶۵	۳	۴۱	۲۱۳	۱۷۰	۵۹	۴۵	*	*	*	*	*	*	*	*
۵	الهورت	۲۰۲۶۶۹	۲	۴۰	۲۵۳	۱۹۶	۳۲	۵۵	*	*	*	*	*	*	*	*
۶	امیر اسلان	۲۰۲۷۰۲	۳	۵۷	۲۱۶	۲۳۶	۵۷	۸۵	*	*	*	*	*	*	*	*
۷	اوچکند خان	۲۰۲۷۰۲	۳	۶۶	۲۹۶	۲۱۹	۱۰۴	۱۰۸	*	*	*	*	*	*	*	*
۸	اوچکند سلطان	۲۰۲۷۰۴	۲	۴۰	۲۳۲	۱۸۰	۸۱	۶۶	*	*	*	*	*	*	*	*
۹	بیاباخان	۲۰۲۷۰۶	۲	۲۱	۱۳۳	۱۰۶	۴۱	۴۰	*	*	*	*	*	*	*	*
۱۰	تازه قشلاق	۲۰۲۷۰۸	۳	۱	۵	۲	۱	۲	*	*	*	*	*	*	*	*
۱۱	تازه کشد معدن	۲۰۲۷۰۹	۲	۵۹	۳۳۴	۲۵۸	۸۹	۸۰	*	*	*	*	*	*	*	*
۱۲	تکیه	۲۰۲۷۱۱	۲	۱۵۲	۸۲۸	۶۶۵	۱۵۱	۱۸۳	*	*	*	*	*	*	*	*
۱۳	چیران	۲۰۲۷۱۳	۱	۲۹	۲۰۶	۱۵۷	۶۷	۳۷	*	*	*	*	*	*	*	*
۱۴	چالاب	۲۰۲۷۱۴	۲	۸۰	۴۴۷	۳۳۷	۱۳۴	۱۹۱	*	*	*	*	*	*	*	*
۱۵	چغور قشلاق	۲۰۲۷۱۵	۲	۱۶۱	۸۰۳	۶۱۸	۲۲۴	۱۹۲	*	*	*	*	*	*	*	*
۱۶	حاجی آباد	۲۰۲۷۱۷	۲	۲۲	۱۲۷	۱۰۴	۵۱	۳۷	*	*	*	*	*	*	*	*
۱۷	دمن آباد چاسو کتند	۲۰۲۷۱۸	۲	۸۴۷	۴۲۲۵	۳۳۴۴	۱۰۲۶	۹۳۷	*	*	*	*	*	*	*	*

کد نوع راه آبادی: ۱، جاده اسفالت، ۲، جاده شوره، ۳، جاده خاکی، ۴، مارود، ۵، سایر (اینگاه جاده آهن یا راه آبی)، ۵، ناشخص

تعداد گاو و گوساله	تعداد گوسفند و بز	تغییرگاه بین آلات کش درزی	فروشگاه تعاونی	دستری بر وسیله نقلیه عمومی آرای	تلفن	دستری بر روزنامه و مجله آرای	صندوق پست	بیمار و دامای روستایی	دپوشگاه تکمیلین و اپرنگ	پزشک	خانه بهداشت	مرکز بهداشتی درمانی	حمام	آموزش تخصصی مواد آرای	مدرس راهنمایی	دبستان	برق	آب لوله کشی	پایگاه خدمات بیج	مرکز خدمات روستایی	دفتر بهداشت زندگی	شورای اسلامی روستایی	امکن مذهبی مسلمانان	بنج مذهبی مسلمانان	شاره و ردیف آبادی
۴۲	۳۹	۳۰	۳۹	۳۸	۳۷	۳۶	۳۵	۳۴	۳۳	۳۲	۳۱	۳۰	۲۹	۲۸	۲۷	۲۶	۲۵	۲۴	۲۳	۲۲	۲۱	۲۰	۱۹	۱۸	۱۷
۱۰۰	۲۰۶۰												*					*							۳۱
۲۰۰	۲۰۰۰		*	*									*					*							۳۲
۱۰۰	۱۶۵۰		*	*					*				*					*							۳۳
۱۵۰	۴۰۰۰		*	*					*			*	*					*							۳۴
۵۰	۱۲۰۰		*	*					*			*	*					*							۳۵
۲۴۴۸	۳۶۵۲۰	۱	۹	۱۵	۰	۰	۱	۱	۴	۴	۴	۲	۱۲	۵	۳	۲۰	۲	۱۷	۵	۱	۲	۲۴	۷	۱	
۱۵۰	۸۰۰		*	*					*				*					*					*	*	۲
۱۵۰	۱۴۰۰		*	*					*				*					*					*	*	۳
۱۰۰	۱۶۰۰		*	*					*				*					*					*	*	۴
۳۰	۷۰۰		*	*					*				*					*					*	*	۵
۶۰	۲۱۰۰		*	*					*				*					*					*	*	۶
۳۰۰	۲۰۰۰		*	*					*				*					*					*	*	۷
۲۰۰	۱۰۰۰		*	*					*				*					*					*	*	۸
۵۰۰	۱۰۲۰۰	*	*	*			*		*				*				*	*		*			*	*	۹
۸	۲۵۰		*	*					*				*					*					*	*	۱۰
۲۰	۱۰۰۰		*	*					*				*					*					*	*	۱۱
۵۰	۵۰۰۰		*	*					*				*					*					*	*	۱۲
۷۰	۹۰۰		*	*					*				*					*					*	*	۱۳
۱۵۰	۲۲۰۰		*	*				*	*				*					*					*	*	۱۴
۷۰	۶۷۰		*	*					*				*					*					*	*	۱۵
۳۰	۱۵۰۰		*	*					*				*					*					*	*	۱۶
۱۵۰	۷۰۰		*	*					*				*					*					*	*	۱۷
۹۰	۲۰۰۰		*	*					*				*					*					*	*	۱۸
۳۰۰	۱۲۰۰		*	*					*				*					*					*	*	۱۹
۰	۳۰۰		*	*					*				*					*					*	*	۲۰
۲۰	۹۰۰		*	*					*				*					*					*	*	۲۱
۶۱۸۴	۶۵۶۹۰	۵	۱۲	۳۱	۰	۱	۱۲	۱	۲۲	۴	۸	۲	۳۰	۵	۱	۵۰	۱	۲۶	۸	۱	۵۱	۶۵	۲۷	۱	
۴۰	۵۲۰		*	*			*		*				*					*					*	*	۲
۱۰۰	۹۰۰		*	*			*		*				*					*					*	*	۳
۴	۱۰۰۰		*	*			*		*				*					*					*	*	۴
۱۵۰	۱۱۵۰		*	*			*		*				*					*					*	*	۵
۱۵۰	۱۲۰۰		*	*			*		*				*					*					*	*	۶
۶۰	۲۲۰۰		*	*			*		*				*					*					*	*	۷
۱۵۰	۲۷۰۰		*	*			*		*				*					*					*	*	۸
۱۲	۱۱۰۰		*	*			*		*				*					*					*	*	۹
۱۵۰	۴۵۰		*	*			*		*				*					*					*	*	۱۰
۰	۲۵		*	*			*		*				*					*					*	*	۱۱
۲۰۰	۹۵۰		*	*			*		*				*					*					*	*	۱۲
۳۰	۱۹۰۰		*	*			*		*				*					*					*	*	۱۳
۲۷۰	۱۶۵۰		*	*			*		*				*					*					*	*	۱۴
۱۰	۲۴۰۰	*	*	*			*		*				*					*					*	*	۱۵
۵۵۰	۲۱۰۰	*	*	*			*		*				*					*					*	*	۱۶
۱۴	۴۰۰	*	*	*			*		*				*					*					*	*	۱۷
۱۱۰	۱۵۰۰	*	*	*			*		*				*					*					*	*	۱۷

خصوصیات اجتماعی - اقتصادی آبادیهای دارای سنگه شهرستان بیجار

شماره ردیف آبادی	آبادی	کد آبادی	نوع راه آبادی (گند)	تعداد خانوار	کل جمعیت	جمعیت عسال بیشتر	جمعیت باسواد	جمعیت ناخواند	فعالیت کشاورزی						
									زرارعت	باغداری	دامداری دامپروری	پرورش طیور	پرورش گاو ابریشم	پرورش بز و گوسفند	پرورش ماهی
۱	۲	۳	۴	۵	۶	۷	۸	۹	۱۰	۱۱	۱۲	۱۳	۱۴	۱۵	۱۶
۱۸	حصین اباد دهمیرچی	۲۰۲۷۱۹	۲	۱۲	۶۰	۵۲	۱۵	۱۷	*	*	*	*	*	*	*
۱۹	خرابه چول ارخ	۲۰۲۷۲۱	۲	۲۴	۱۲۴	۱۲۲	۲۳	۴۲	*	*	*	*	*	*	*
۲۰	خلیفه قشلاق	۲۰۲۷۲۲	۲	۲	۱۵	۱۵	۲	۶	*	*	*	*	*	*	*
۲۱	داداش کنده	۲۰۲۷۲۴	۲	۵۷	۲۲۴	۲۵۰	۷۸	۶۹	*	*	*	*	*	*	*
۲۲	رستم کنده	۲۰۲۷۲۶	۲	۲۴	۱۵۱	۱۱۹	۲۹	۲۶	*	*	*	*	*	*	*
۲۳	زیوه	۲۰۲۷۲۷	۱	۷۱	۴۴۲	۳۵۰	۱۶۸	۱۱۵	*	*	*	*	*	*	*
۲۴	سر ابد	۲۰۲۷۲۸	۲	۸۰	۴۶۲	۳۸۴	۱۲۱	۱۳۲	*	*	*	*	*	*	*
۲۵	سلطان اباد قزل تپه	۲۰۲۷۲۹	۲	۵۶	۲۹۰	۲۳۰	۴۴	۷۵	*	*	*	*	*	*	*
۲۶	سید حسین	۲۰۲۷۳۱	۲	۴۵	۲۲۲	۱۷۲	۷۰	۵۵	*	*	*	*	*	*	*
۲۷	سیف علی کنده	۲۰۲۷۳۲	۲	۶۶	۴۰۰	۳۱۳	۷۹	۱۱۱	*	*	*	*	*	*	*
۲۸	سیوری	۲۰۲۷۳۴	۲	۴۵	۲۷۳	۲۱۵	۵۵	۷۱	*	*	*	*	*	*	*
۲۹	شاه نقرین	۲۰۲۷۳۵	۲	۱۴۶	۸۵۵	۶۵۹	۲۰۶	۱۸۹	*	*	*	*	*	*	*
۳۰	شیخ بشارت	۲۰۲۷۳۸	۳	۷۴	۴۲۴	۳۲۰	۱۱۸	۱۱۳	*	*	*	*	*	*	*
۳۱	شیرین بلاغ	۲۰۲۷۳۹	۱	۱۲۲	۷۷۱	۵۸۲	۱۸۶	۱۸۴	*	*	*	*	*	*	*
۳۲	قجور	۲۰۲۷۴۰	۱	۱۱۲	۶۱۱	۴۸۰	۲۴۷	۱۵۲	*	*	*	*	*	*	*
۳۳	قر اجلو	۲۰۲۷۴۴	۱	۶۸	۴۲۴	۳۲۴	۱۱۸	۹۷	*	*	*	*	*	*	*
۳۴	قره محمدلو	۲۰۲۷۴۵	۲	۷۰	۲۹۰	۲۹۸	۹۷	۱۰۷	*	*	*	*	*	*	*
۳۵	قزل تپه	۲۰۲۷۴۶	۲	۵۴	۲۹۷	۲۲۰	۷۱	۶۴	*	*	*	*	*	*	*
۳۶	قزل خاتون	۲۰۲۷۴۷	۲	۷	۵۳	۴۳	۱۳	۱۶	*	*	*	*	*	*	*
۳۷	قمر نه	۲۰۲۷۴۸	۲	۲	۱۲	۱۰	۶	۴	*	*	*	*	*	*	*
۳۸	قنچیلو	۲۰۲۷۴۹	۲	۲۶	۳۶۴	۲۶۲	۴۴	۲۲	*	*	*	*	*	*	*
۳۹	قبطاس	۲۰۲۷۵۰	۲	۴۹	۲۵۳	۱۹۸	۵۰	۸۱	*	*	*	*	*	*	*
۴۰	کریم کنده	۲۰۲۷۵۲	۲	۱۸	۸۸	۷۰	۲۴	۲۶	*	*	*	*	*	*	*
۴۱	کور کوره	۲۰۲۷۵۶	۲	۶۸	۴۴۰	۳۵۲	۹۰	۱۲۰	*	*	*	*	*	*	*
۴۲	کهل	۲۰۲۷۵۹	۲	۱۲	۷۹	۶۲	۲۵	۲۲	*	*	*	*	*	*	*
۴۳	گرگین	۲۰۲۷۶۰	۱	۱۰۹	۶۶۸	۵۲۸	۲۲۰	۱۷۴	*	*	*	*	*	*	*
۴۴	گره جقا	۲۰۲۷۶۱	۲	۱۵	۸۷	۶۵	۲۵	۱۶	*	*	*	*	*	*	*
۴۵	گل قشلاق	۲۰۲۷۶۲	۱	۲۸	۱۴۹	۱۱۹	۴۴	۴۲	*	*	*	*	*	*	*
۴۶	لوگتپه	۲۰۲۷۶۴	۲	۲۰	۱۷۹	۱۴۰	۵۷	۴۹	*	*	*	*	*	*	*
۴۷	محمد اباد	۲۰۲۷۶۸	۲	۲۵	۱۴۹	۱۱۲	۳۳	۳۷	*	*	*	*	*	*	*
۴۸	مرادی	۲۰۲۷۷۰	۲	۸	۳۶	۳۱	۱۲	۱۰	*	*	*	*	*	*	*
۴۹	مفانلو	۲۰۲۷۷۶	۱	۴۷	۴۷۳	۳۱۰	۴۸	۵۱	*	*	*	*	*	*	*
۵۰	نور محمد کنده	۲۰۲۷۷۷	۲	۲۲	۱۸۷	۱۴۵	۲۸	۶۰	*	*	*	*	*	*	*
۵۱	نوشاد	۲۰۲۷۷۴	۲	۳۱	۱۶۹	۱۳۶	۳۵	۵۸	*	*	*	*	*	*	*
۵۲	نیمه کار	۲۰۲۷۷۵	۲	۲۷	۲۴۱	۱۶۹	۵۳	۵۱	*	*	*	*	*	*	*
۵۳	ولی بیگ	۲۰۲۷۷۶	۲	۲۹	۲۵۰	۱۹۵	۴۶	۶۵	*	*	*	*	*	*	*
۵۴	هفتاد جفت	۲۰۲۷۷۷	۱	۷۸	۵۵۱	۴۱۰	۱۶۱	۱۰۲	*	*	*	*	*	*	*
۵۵	یئگی اباد	۲۰۲۷۷۹	۲	۲۴	۱۸۱	۱۳۵	۲۰	۷۰	*	*	*	*	*	*	*
۵۶	یئگی ارخ	۲۰۲۷۸۰	۲	۷۵	۳۵۹	۲۷۶	۸۳	۷۶	*	*	*	*	*	*	*
	دهستان قناباز			۷۲۲	۴۲۰۴	۳۳۶۷	۱۲۴۵	۹۹۶							
۱	امتی بلاغ	۲۰۲۸۶۹	۲	۵۶	۲۲۱	۲۵۲	۴۹	۸۸	*	*	*	*	*	*	*
۲	اقداش	۲۰۲۸۷۰	۲	۶۴	۲۵۹	۲۷۵	۹۰	۸۶	*	*	*	*	*	*	*
۳	بهاغورتر ان	۲۰۲۸۷۱	۲	۷۳	۴۶۶	۳۲۹	۱۱۴	۱۱۲	*	*	*	*	*	*	*
۴	خاتون بلاغ	۲۰۲۸۷۴	۲	۸۷	۵۱۱	۴۰۲	۲۰۵	۱۱۷	*	*	*	*	*	*	*

کل نوع راه آبادی: جاده اسفالت ۱، جاده شوسه ۲، جاده خاکی ۳، مارو ۴، سایر (اینگاه راه آهن یا مارو آبی ۵)، ناخواند ۶

تعداد گاو و گوساله	۴۲	۵۰	۱۰۰	۵۰	۷۰	۱۰	۱۱۰	۱۵۰	۸۰	۲۰۰	۵۰۰	۴۵	۱۰۰	۱۰۰	۲۰۰	۲۵۰	۲	۲۰۰	۱۰۰	۲۵	۰	۵۵	۲۰	۲۲	۸۵	۱۰۰	۱۰۰	۰	۱۰	۱۰۰	۸۰	۳۰	۴۰۰	۱۰۰	۷۰	۳۰	۲۰۰	۵۰	۱۵۰	۷۱۸	۱۵۰	۷۰	۵۰	۶۰	
تعداد اگوسفند و بز	۴۱	۲۱۵	۷۰۰	۲۵۰	۱۵۰۰	۶۵۰	۱۲۰۰	۲۱۰۰	۷۰۰	۶۰۰	۱۹۰۰	۱۹۰۰	۱۷۰۰	۱۲۰۰	۳۰۰۰	۲۸۰۰	۱۳۰۰	۱۰۰۰	۱۴۰۰	۲۰۰	۱۰۰	۱۴۰۰	۷۰۰	۳۵۰	۲۰۰۰	۵۱۰	۱۲۰۰	۷۰۰	۱۴۰۰	۱۲۰۰	۴۰	۱۸۵۰	۴۸۰	۵۰۰	۹۵۰	۶۵۰	۱۸۰۰	۴۰۰	۱۷۰۰	۱۹۲۵۰	۲۰۰۰	۲۲۵۰	۱۲۰۰	۱۲۰۰	
تغییرگاه شیر آلات کشاوری	۴۰					*																																							
فروشگاه تعاونی	۳۹				*			*					*																																
دستری به وسیله تیمچه عمومی برای	۳۸				*	*	*	*	*	*	*	*	*	*	*	*	*	*	*	*	*	*	*	*	*	*	*	*	*	*	*	*	*	*	*	*	*	*	*	*	*	*	*	*	*
مطبخ	۳۷																																												
دستری به روزنامه بخود آرایه	۳۶								*	*	*	*	*	*	*	*	*	*	*	*	*	*	*	*	*	*	*	*	*	*	*	*	*	*	*	*	*	*	*	*	*	*	*	*	*
صندوق پست	۳۵								*	*	*	*	*	*	*	*	*	*	*	*	*	*	*	*	*	*	*	*	*	*	*	*	*	*	*	*	*	*	*	*	*	*	*	*	*
بیمار و دامای روستایی	۳۴																																												
داپزشک منتخبین دامپزشکی	۳۳		*				*	*	*	*	*	*	*	*	*	*	*	*	*	*	*	*	*	*	*	*	*	*	*	*	*	*	*	*	*	*	*	*	*	*	*	*	*	*	*
پزشک	۳۲																																												
خانه بهداشت	۳۱								*	*	*	*	*	*	*	*	*	*	*	*	*	*	*	*	*	*	*	*	*	*	*	*	*	*	*	*	*	*	*	*	*	*	*	*	*
مرکز بهداشتی درمانی	۳۰																																												
حمام	۲۹																																												
آموزش تخصصی مواد آموزشی	۲۸									*																																			
مدرسه راهنمایی	۲۷																																												
دبستان	۲۶																																												
برق	۲۵																																												
آب لوله کشی	۲۴																																												
پایگاه خدمات بستری	۲۳															*																													
مرکز خدمات روستایی	۲۲																																												
دفتر بهداشت سلامت زندگی	۲۱																																												
شورای اسلامی روستایی	۲۰		*																																										
امکن مذبحی مسلمانان	۱۹																																												
مبلغ مذبحی مسلمانان	۱۸																																												
شماره ردیف آبادی	۱۷	۱۸	۱۹	۲۰	۲۱	۲۲	۲۳	۲۴	۲۵	۲۶	۲۷	۲۸	۲۹	۳۰	۳۱	۳۲	۳۳	۳۴	۳۵	۳۶	۳۷	۳۸	۳۹	۴۰	۴۱	۴۲	۴۳	۴۴	۴۵	۴۶	۴۷	۴۸	۴۹	۵۰	۵۱	۵۲	۵۳	۵۴	۵۵	۵۶	۱	۲	۳	۴	

خصوصیات اجتماعی - اقتصادی آبادیهای دارای سکنه شهرستان بیجار

شماره ردیف آبادی	آبادی	کده آبادی	نوع راه آبادی (کده)	تعداد خانوار	کل جمعیت	جمعیت عساکر بیشتر	جمعیت باسواد	جمعیت شغل	فصلیت کشاورزی							
									۱۰	۱۱	۱۲	۱۳	۱۴	۱۵	۱۶	
۵	شاهلدار	۲۰۲۸۷۷	۲	۲۶	۱۹۸	۱۴۹	۲۸	۵۲	*	*	*	*	*	*	*	*
۶	قز انقاره	۲۰۲۸۸۰	۲	۱۱۹	۷۰۰	۵۵۶	۲۷۸	۱۴۵	*	*	*	*	*	*	*	*
۷	کادکعباس	۲۰۲۸۸۱	۲	۱۱۰	۶۵۱	۵۰۴	۱۸۹	۱۲۶	*	*	*	*	*	*	*	*
۸	کچه کتبد	۲۰۲۸۸۲	۲	۲۹	۲۵۰	۱۸۷	۵۷	۵۶	*	*	*	*	*	*	*	*
۹	کلرچه	۲۰۲۸۸۲	۲	۴۹	۲۱۶	۲۵۵	۱۰۷	۷۵	*	*	*	*	*	*	*	*
۱۰	کاو و بازه	۲۰۲۸۸۴	۲	۶۵	۲۸۲	۲۹۲	۸۶	۹۶	*	*	*	*	*	*	*	*
۱۱	کولکناض	۲۰۲۸۸۵	۲	۲۴	۱۵۰	۱۱۶	۲۲	۴۲	*	*	*	*	*	*	*	*
دهستان نجف آباد																
۱	ابراهیم آباد	۲۰۲۹۰۶	۲	۱۵	۸۰	۶۴	۳۰	۱۲	۴۵	۲	۴۵	۲	۴۵	۲	۴۵	۲
۲	الهمه قلاغ	۲۰۲۹۰۷	۱	۱۰	۷۲	۵۹	۳۰	۱۹	*	*	*	*	*	*	*	*
۳	امیر آباد	۲۰۲۹۰۸	۲	۵۴	۲۶۱	۲۳۵	۸۴	۷۶	*	*	*	*	*	*	*	*
۴	بابا نظر	۲۰۲۹۱۰	۲	۶۵	۲۶۰	۲۸۵	۱۲۰	۹۳	*	*	*	*	*	*	*	*
۵	بیاقوکی	۲۰۲۹۱۱	۲	۲۵	۱۵۲	۱۰۷	۲۱	۲۵	*	*	*	*	*	*	*	*
۶	بیر کشاد	۲۰۲۹۱۲	۲	۲۷	۲۰۱	۱۳۵	۲۵	۳۸	*	*	*	*	*	*	*	*
۷	بهر ام آباد	۲۰۲۹۱۲	۲	۶	۴۰	۳۴	۱۲	۹	*	*	*	*	*	*	*	*
۸	پشتاتک	۲۰۲۹۱۴	۲	۲۲	۱۲۱	۱۰۵	۳	۲۶	*	*	*	*	*	*	*	*
۹	پهله بیر	۲۰۲۹۱۵	۲	۲۲	۱۷۷	۱۵۲	۷۲	۵۸	*	*	*	*	*	*	*	*
۱۰	سپه محمدی	۲۰۲۹۱۶	۱	۲۲	۲۱۲	۱۶۹	۷۹	۶۴	*	*	*	*	*	*	*	*
۱۱	چشمه جانتقلی	۲۰۲۹۱۹	۲	۴۹	۲۸۱	۲۲۶	۱۱۲	۵۲	*	*	*	*	*	*	*	*
۱۲	چشمه کاظم	۲۰۲۹۲۰	۱	۲۷	۲۰۱	۱۶۲	۲۲	۴۲	*	*	*	*	*	*	*	*
۱۳	حصین آباد کمر زر	۲۰۲۹۲۲	۲	۲۱	۱۰۸	۷۶	۱۸	۳۰	*	*	*	*	*	*	*	*
۱۴	حصین خان	۲۰۲۹۲۳	۲	۲۷	۱۴۹	۱۱۲	۲۲	۴۲	*	*	*	*	*	*	*	*
۱۵	حصار سفید	۲۰۲۹۲۴	۱	۶۵	۴۰۰	۳۰۶	۱۲۹	۱۱۰	*	*	*	*	*	*	*	*
۱۶	خر امان	۲۰۲۹۲۵	۲	۲۲	۱۲۰	۹۶	۳۰	۲۸	*	*	*	*	*	*	*	*
۱۷	خوشاب	۲۰۲۹۲۶	۱	۱۵	۷۱	۵۵	۲۶	۱۳	*	*	*	*	*	*	*	*
۱۸	درویش خاکی	۲۰۲۹۲۷	۲	۲۴	۱۷۶	۱۴۱	۴۲	۴۴	*	*	*	*	*	*	*	*
۱۹	دهر قه پیر حصین	۲۰۲۹۲۸	۲	۴۲	۲۳۲	۱۷۴	۵۰	۵۷	*	*	*	*	*	*	*	*
۲۰	زرد کمر	۲۰۲۹۲۹	۲	۵۹	۲۷۴	۲۸۰	۸۷	۹۱	*	*	*	*	*	*	*	*
۲۱	زینل خان	۲۰۲۹۳۰	۲	۲۱	۲۰۸	۱۶۰	۲۱	۵۲	*	*	*	*	*	*	*	*
۲۲	سایل مایل	۲۰۲۹۳۱	۲	۵	۲۸	۱۸	۶	۷	*	*	*	*	*	*	*	*
۲۳	سرد آباد	۲۰۲۹۳۲	۱	۹	۶۳	۵۲	۲۴	۱۳	*	*	*	*	*	*	*	*
۲۴	سلطان آباد تنبلی	۲۰۲۹۳۳	۲	۲۷	۱۶۹	۱۲۴	۲۹	۴۶	*	*	*	*	*	*	*	*
۲۵	شیر کش سفلی	۲۰۲۹۳۴	۲	۵۲	۲۲۲	۲۳۵	۵۶	۶۴	*	*	*	*	*	*	*	*
۲۶	شیر کش علیا	۲۰۲۹۳۵	۲	۵۵	۲۶۵	۲۹۷	۸۴	۷۷	*	*	*	*	*	*	*	*
۲۷	صلوات آباد	۲۰۲۹۳۶	۱	۲۶	۱۴۰	۱۱۴	۵۴	۳۷	*	*	*	*	*	*	*	*
۲۸	علی آباد	۲۰۲۹۳۷	۲	۴۹	۲۵۰	۱۸۰	۴۲	۶۶	*	*	*	*	*	*	*	*
۲۹	فاسم آباد و پنهان	۲۰۲۹۳۸	۲	۱۲	۶۸	۴۲	۲	۱۹	*	*	*	*	*	*	*	*
۳۰	فناضی قوشچی	۲۰۲۹۳۹	۱	۲۳	۱۶۱	۱۲۸	۶۸	۳۷	*	*	*	*	*	*	*	*
۳۱	فیاسرخ	۲۰۲۹۴۰	۱	۲۶	۱۹۵	۱۵۲	۶۲	۴۳	*	*	*	*	*	*	*	*
۳۱	فر اطوره	۲۰۲۹۴۱	۲	۸۸	۴۷۵	۴۰۲	۲۱۹	۹۴	*	*	*	*	*	*	*	*
۳۲	فخلاق سرخه	۲۰۲۹۴۲	۲	۵۸	۴۱۷	۳۱۰	۱۰۷	۱۰۱	*	*	*	*	*	*	*	*
۳۱	فخلاق کور	۲۰۲۹۴۳	۲	۲۶	۱۷۴	۱۲۹	۳۰	۳۷	*	*	*	*	*	*	*	*
۳۲	قمدره	۲۰۲۹۴۴	۲	۲۷	۱۵۲	۱۱۰	۸	۴۰	*	*	*	*	*	*	*	*
۳۰	کاشی کن	۲۰۲۹۴۵	۲	۴۴	۲۰۶	۲۲۷	۵۱	۶۷	*	*	*	*	*	*	*	*

کد نوع راه آبادی: ۱، جاده اسفالت، ۲، جاده شوسه، ۳، جاده خاکی، ۴، مارو، ۵، سایر (از اینجا راه آسین، راه آبی، ۵۱، ناهنجار ۶

تعداد گاو و گوساله	تعداد گوسفند بزرگ	تعمیرگاه ماشین آلات کشاورزی	فروشگاه تعاونی	دستری به وسیله تعمیرگاهی بزرگ	تلفن	دستری به روزنامه مجله و کتاب	صندوق پست	بیمار و دامی روستایی	دانشگاه کبیرین در اهر	پزشک	خانه بهداشت	مرکز بهداشتی درمانی	خام	آموزش تخصصی برود آفرینی	مدرسه راهنمایی	دبستان	برق	آب لوله کشی	پلکان و خدمات بروج	مرکز خدمات روستایی	دفتر بهداشت سازندگی	شورای اسلامی روستایی	ادامی خنک مسلمانان	سنگ خنک مسلمانان	شماره ردیف آبادی
۲۲	۴۱	۴۰	۳۹	۳۸	۳۷	۳۶	۳۵	۳۴	۳۳	۳۲	۳۱	۳۰	۲۹	۲۸	۲۷	۲۶	۲۵	۲۴	۲۳	۲۲	۲۱	۲۰	۱۹	۱۸	۱۷
۰	۱۴۰۰						*						*												۵
۹۰	۲۳۰۰		*	*			*				*		*		*			*				*	*	*	۶
۱۰۰	۱۲۰۰						*					*		*		*		*				*	*	*	۷
۸	۲۰۰۰						*					*		*		*		*				*	*	*	۸
۵۰	۱۵۰۰		*	*			*			*		*		*		*		*				*	*	*	۹
۱۲۰	۱۷۰۰		*	*			*			*		*		*		*		*				*	*	*	۱۰
۱۰	۱۰۰۰		*	*			*			*		*		*		*		*				*	*	*	۱۱
۶۷۴۹	۱۸۷۲۱	۱	۳	۱۸	۰	۰	۱	۱	۲	۵	۳	۵	۱۲	۶	۲	۳۹	۱۷	۳۰	۳۱	۱	۰	۴۰	۴۲	۷	۱
۵۰	۲۵۰																								۲
۲۰۰	۲۰۰																								۳
۲	۳۰۱																								۴
۳۰۰	۱۹۰۰		*	*							*						*	*	*	*	*	*	*	*	۵
۸۰	۹۰۰										*						*	*	*	*	*	*	*	*	۶
۱۶۰	۷۵۰											*					*	*	*	*	*	*	*	*	۷
۱۵	۲۵۰											*					*	*	*	*	*	*	*	*	۸
۱۰۰	۸۰۰											*					*	*	*	*	*	*	*	*	۹
۱۰۰	۱۵۰۰											*					*	*	*	*	*	*	*	*	۱۰
۱۰۰	۵۰۰			*							*						*	*	*	*	*	*	*	*	۱۱
۸۰	۲۰۰۰			*							*						*	*	*	*	*	*	*	*	۱۲
۵۰	۲۱۰۰			*							*						*	*	*	*	*	*	*	*	۱۳
۸۰	۱۲۵۰			*							*						*	*	*	*	*	*	*	*	۱۴
۱۵۰	۸۲۰			*							*						*	*	*	*	*	*	*	*	۱۵
۴۰۰	۲۴۰۰			*							*						*	*	*	*	*	*	*	*	۱۶
۸۰	۷۰۰			*						*							*	*	*	*	*	*	*	*	۱۷
۰	۴۵۰			*					*	*							*	*	*	*	*	*	*	*	۱۸
۱۵۰	۵۰۰			*					*	*							*	*	*	*	*	*	*	*	۱۹
۱۰۰	۸۰۰		*	*					*	*							*	*	*	*	*	*	*	*	۲۰
۲۰۰	۱۵۰۰		*	*					*	*							*	*	*	*	*	*	*	*	۲۱
۲۰۰	۱۰۰۰		*	*					*	*							*	*	*	*	*	*	*	*	۲۲
۵۰	۲۰۰		*	*					*	*							*	*	*	*	*	*	*	*	۲۳
۲۰	۲۰۰		*	*					*	*							*	*	*	*	*	*	*	*	۲۴
۳۰۰	۵۰۰		*	*					*	*							*	*	*	*	*	*	*	*	۲۵
۱۰۰	۵۰۰		*	*					*	*							*	*	*	*	*	*	*	*	۲۶
۲۰۰	۱۱۰۰		*	*					*	*							*	*	*	*	*	*	*	*	۲۷
۲۰۰	۱۸۰۰		*	*					*	*							*	*	*	*	*	*	*	*	۲۸
۱۰۰	۷۰۰		*	*					*	*							*	*	*	*	*	*	*	*	۲۹
۵۰	۴۵۰		*	*					*	*							*	*	*	*	*	*	*	*	۳۰
۶۰	۱۲۰۰		*	*			*	*	*	*							*	*	*	*	*	*	*	*	۳۱
۱۰	۱۵۵۰		*	*			*	*	*	*							*	*	*	*	*	*	*	*	۳۲
۲۰۰	۲۵۰۰		*	*			*	*	*	*							*	*	*	*	*	*	*	*	۳۳
۵۰۰	۱۲۵۰		*	*			*	*	*	*							*	*	*	*	*	*	*	*	۳۴
۲۰۰	۹۰۰		*	*			*	*	*	*							*	*	*	*	*	*	*	*	۳۵
۱۰۰	۱۰۰۰		*	*			*	*	*	*							*	*	*	*	*	*	*	*	۳۶
۲۰۰	۱۱۵۰		*	*			*	*	*	*							*	*	*	*	*	*	*	*	۳۷

خصوصیات اجتماعی - اقتصادی آبادیهای دارای سکنه شهرستان بیجار

شماره ردیف آبادی	آبادی	کد آبادی	نوع راه آبادی (کد)	تعداد خانوار	کل جمعیت	جمعیت عرسال و بیشتر	جمعیت باسواد	جمعیت شامل	فعالیت کشاورزی						
									۱۰	۱۱	۱۲	۱۳	۱۴	۱۵	۱۶
۲۷	۲۰۲۹۴۶	۲	۲	۱۶	۱۴	۱	۳	*	*	*	*	*	*	*
۲۸	۲۰۲۹۴۸	۱	۲۲	۱۱۶	۸۹	۲۹	۳۳	*	*	*	*	*	*	*
۳۹	۲۰۲۹۴۹	۲	۱۹	۱۲۶	۹۷	۴۴	۳۴	*	*	*	*	*	*	*
۴۰	۲۰۲۹۵۰	۲	۲۵	۱۲۰	۸۹	۱۷	۲۷	*	*	*	*	*	*	*
۴۱	۲۰۲۹۵۱	۲	۶۰	۲۳۳	۲۶۲	۹۶	۹۲	*	*	*	*	*	*	*
۴۲	۲۰۲۹۵۲	۲	۱۲	۹۱	۶۷	۲۶	۲۲	*	*	*	*	*	*	*
۴۳	۲۰۲۹۵۳	۱	۱۲۲	۷۴۹	۵۸۵	۲۲۸	۱۲۰	*	*	*	*	*	*	*
۴۴	۲۰۲۹۵۴	۲	۲۷	۱۶۸	۱۱۹	۴۱	۳۷	*	*	*	*	*	*	*
۴۵	۲۰۲۹۵۶	۱	۶۱	۳۹۳	۲۹۹	۱۲۲	۸۱	*	*	*	*	*	*	*

کد نوع راه آبادی: ۱ جاده اسفالت، ۲ جاده شوسه، ۳ جاده خاکی، ۴ مارو، ۵ سایر (ایستگاه راه آهن یا راه آبی)، ۵۱ ناشخص

تعداد گاو و گوساله	۲۲	۲	۱۰۰	۸۰	۲۰۰	۴۰۰	۶۰	۲۵۰	۲۰	۵۰۰
تعداد گوسفند و بز	۳۹	۱۰۰	۵۰۰	۹۵۰	۲۱۰۰	۱۷۵۰	۶۰۰	۲۰۰۰	۱۵۵۰	۲۰۰۰
تعمیرگاه ماشین آلات کش درزی	۳۰						*	*		
فروشگاه تعاونی	۳۹						*	*		
دانشکده پرورش و تعمیر عروسی درزی	۳۸				*		*	*	*	*
مطبخ	۳۲									
دانشکده پرورش و تعمیر عروسی درزی	۳۶									
صندوق پست	۳۵					*		*		
بیمار و دامی روئسایی	۳۲									
دانشکده پرورش و تعمیر عروسی درزی	۳۲						*	*		
پرورش	۳۲						*	*		
خانه بهداشت	۳۱									
مرکز بهداشتی درمانی	۳۰					*	*	*		
حمام	۲۹					*	*	*		
آزمایشگاه صنعت پرورش عروسی	۲۸					*	*	*	*	*
در سردر انباری	۲۷					*	*	*	*	*
دبستان	۲۶		*	*	*	*	*	*	*	*
برق	۲۵		*	*	*	*	*	*	*	*
آب لوله کشی	۲۴		*	*	*	*	*	*	*	*
پایگاه خدمات بچ	۲۳		*	*	*	*	*	*	*	*
مرکز خدمات روئسایی	۲۲						*	*	*	*
دفتر جهاد سازندگی	۲۱									
شورای اسلامی روئسایی	۲۰		*	*	*	*	*	*	*	*
اماکن مذهبی مسلمانان	۱۹		*	*	*	*	*	*	*	*
بنیاد مذهبی مسلمانان	۱۸		*	*	*	*	*	*	*	*
شماره ردیف آبادی	۱۷	۲۷	۲۸	۲۹	۳۰	۳۱	۳۲	۳۳	۳۴	۳۵

فروع راه و فعالیتت گمشا و دردی آبادیهایی خانی از مکتب شهرستان استانی

تفصیلات کار دردی							کتابچه	آبادی	شماره ردیف
پیکارهای	پیکارهای	پیکارهای	پیکارهای	پیکارهای	پیکارهای	کتابچه			
۱۱	۱۰	۹	۸	۷	۶	۵	۲	۱	
							بخش مرکزی		
							دهستان سپهرشاه		
						۱	چشمه خاندانچه بر چگه	۱	
						۲	خاوار آباد	۲	
						۳	خیر آباد	۳	
						۴	دره کبوتر	۴	
						۵	عید ایلان	۵	
						۶	قره کرفت	۶	
						۷	کامیلاخ غامیبا	۷	
						۸	مقلی	۸	
							دهستان خسرو آباد		
						۱	انگنکده مقلی	۱	
						۲	پشتک تالاب	۲	
						۳	چشمه ار	۳	
						۴	چشمه ادرینه	۴	
						۵	چشمه کورن	۵	
						۶	چهار باغ	۶	
						۷	زیباد آباد	۷	
						۸	نقلای شاهیم	۸	
						۹	تلم تپه	۹	
						۱۰	گلان دار	۱۰	
						۱۱	مقبر آباد	۱۱	
							دهستان میانه منصور		
						۱	اکرز	۱	
						۲	تتاز آباد	۲	
						۳	قناوشق	۳	
						۴	سامان	۴	
						۵	معدن مریت	۵	
						۶	ناصر آباد	۶	
							دهستان کرانی		
						۱	ایر اطمین آباد	۱	
						۲	شانه کساد	۲	
						۳	اله ویران	۳	
						۴	امام چایی	۴	
						۵	ایلان چوق	۵	
						۶	بیجان قشلاق	۶	
						۷	تک اولی	۷	
						۸	چداغین	۸	
						۹	چهار باغ	۹	
						۱۰	خان ارچین	۱۰	

کد فروع راه آبادی و جاده استانی ۱، جاده شماره ۲، جاده خاکی ۳، مارو ۴، سایر (ایستگاه راه آهن آبادی) ۵، ۶

نوع راه و فعالیت کشاورزی آبادیهای عالی از کهنه شهرستان

نشاط کشاورزی							نوع راه آبادی کهنه	کد آبادی	آبادی	شماره ردیف
پراکنش باغی	پراکنش نهجی	پراکنش کوهستانی	پراکنش کوهستانی	پراکنش کوهستانی	پراکنش کوهستانی	پراکنش کوهستانی				
۱	۲	۳	۴	۵	۶	۷	۸	۹	۱۰	
							۲۰۲۷۲۲	خلیج کندی	۱۱
							۲۰۲۷۲۳	دکل تلویزیون	۱۲
							۲۰۲۷۲۴	دو سه مرغی	۱۳
							۲۰۲۷۲۵	مویمه کوهستان	۱۴
							۲۰۲۷۲۶	میرو ان تپه	۱۵
							۲۰۲۷۲۷	شورچه بیلا	۱۶
							۲۰۲۷۲۸	شورچه پاشین	۱۷
							۲۰۲۷۲۹	نظم آباد	۱۸
							۲۰۲۷۳۰	میوض کهریز	۱۹
							۲۰۲۷۳۱	قاسم آباد	۲۰
							۲۰۲۷۳۲	کچی بیابان	۲۱
							۲۰۲۷۳۳	کره کندی	۲۲
							۲۰۲۷۳۴	کلیر	۲۳
							۲۰۲۷۳۵	کندر لو	۲۴
							۲۰۲۷۳۶	کهریز حاج علیمان	۲۵
							۲۰۲۷۳۷	کهریز کر بلاشی	۲۶
							۲۰۲۷۳۸	کهریز مژهدی	۲۷
							۲۰۲۷۳۹	گوزن	۲۸
							۲۰۲۷۴۰	گیلر	۲۹
							۲۰۲۷۴۱	لاله کهریز	۳۰
							۲۰۲۷۴۲	محمدجان	۳۱
							۲۰۲۷۴۳	مهتر کندی	۳۲
							۲۰۲۷۴۴	شکارستان	۳۳
							۲۰۲۷۴۵	نوروز درمن	۳۴
							۲۰۲۷۴۶	بیابان لای	۳۵
دهستان گاوریان										
							۲۰۲۷۴۷	چگنلو	۱
							۲۰۲۷۴۸	حاجی ایان	۲
							۲۰۲۷۴۹	خدا این	۳
							۲۰۲۷۵۰	خوجو شادکندچینه	۴
							۲۰۲۷۵۱	شاه گدار علیا	۵
							۲۰۲۷۵۲	شیرین مو	۶
دهستان شاد آباد										
							۲۰۲۷۵۳	اشکران	۱
							۲۰۲۷۵۴	چشمه ایان	۲
							۲۰۲۷۵۵	کشاورزبان	۳
							۲۰۲۷۵۶	مزرعه چشمه آدینه	۴
							۲۰۲۷۵۷	مزرعه جگر ک	۵
							۲۰۲۷۵۸	تعمیر آباد علیا	۶

کد نوع راه آبادی: ۱ جاده سنگان، ۲ جاده شوش، ۳ جاده ناک، ۴ نارد، ۵ سایر راهها و ۶ سایر راهها