

۱۸۱۰۰۴۳  
۱۳۸۴  
۱۳۸۵  
۱۳۸۶  
۱۳۸۷  
۱۳۸۸  
۱۳۸۹  
۱۳۹۰  
۱۳۹۱  
۱۳۹۲  
۱۳۹۳  
۱۳۹۴  
۱۳۹۵  
۱۳۹۶  
۱۳۹۷  
۱۳۹۸  
۱۳۹۹  
۱۴۰۰

## بسمه تعالی

### پیشگفتار

سرشماری عمومی نفوس و مسکن در ایران به موجب قانون، هر ۱۰ سال یکبار توسط مرکز آمار ایران انجام می‌شود. تاکنون چهار سرشماری عمومی نفوس و مسکن در سالهای ۱۳۳۵، ۱۳۴۵، ۱۳۵۵ و ۱۳۶۵ به مرحله اجرا درآمده است. نخستین سرشماری، توسط اداره کل آمار عمومی، و سرشماریهای بعدی، توسط مرکز آمار ایران انجام گرفته است. سرشماری سال ۱۳۶۵، اولین سرشماری در نظام جمهوری اسلامی ایران است که علی‌رغم جنگ تحمیلی، محاصره اقتصادی و مضیقه‌های ناشی از هر یک، به حول و قوه الهی مطابق برنامه پیش‌بینی شده به نحو مطلوب به انجام رسید. سرشماری عمومی نفوس و مسکن، مناسبترین ابزار برنامه‌ریزیهای توسعه اجتماعی، اقتصادی و فرهنگی در کشور است که با ارائه آمار و اطلاعات درست، رهنمودهای لازم برای رسیدن به اهداف برنامه‌ریزیهای کوتاه‌مدت، میان‌مدت و بلندمدت را در اختیار سیاست‌گذاران، مسئولان و برنامه‌ریزان کشور قرار می‌دهد.

وسعت و عظمت کار سرشماری، مرکز آمار ایران را بر آن داشت که از نیمه دوم سال ۱۳۶۱ با برنامه‌ریزیهای دقیق، فعالیت مستمر و پیگیری را برای تهیه مقدمات سرشماری عمومی نفوس و مسکن آغاز کند. اولین قدم در این زمینه، شناخت نیازهای اساسی دستگاههای مسئول کشور بود که بر آن اساس، طرح مقدماتی سرشماری تهیه شد و به طور آزمایشی در مناطق شهری و روستایی سه شهرستان آستانه شریفیه از استان گیلان، سراوان از استان سیستان و بلوچستان و شادگان از استان خوزستان و نیز در چند حوزه نمونه در هر یک از استانهای دیگر به مرحله اجرا درآمد. با استفاده از نتایج حاصل از آزمایش سرشماری، پرسشنامه‌ها، فرمها و دستورالعملهای فنی و اجرایی مورد تجدید نظر قرار گرفت و بر آن اساس، طرح نهایی سرشماری تهیه و آماده اجرا شد. عملیات اجرایی سرشماری به طور همزمان در تمام نقاط کشور از تاریخ ۱۶ تا ۳۰ مهرماه سال ۱۳۶۵ انجام شد. در این مرحله، سازمان برنامه و بودجه استانها، مراکز تربیت معلم و سایر سازمانها و موسسات دولتی و همچنین نهادهای انقلاب اسلامی، همکاریهای ارزنده‌ای با مرکز آمار ایران داشتند و مردم فداکار ایران نیز با همیاری و مساعدت خود، امکان اجرای موفقیت آمیز سرشماری را فراهم آوردند.

پرسشنامه‌هایی که در جریان اجرای سرشماری تکمیل شده است، حجم عظیمی از اطلاعات آماری را در بر دارد که در جداول متعدد، برای هر یک از سطوح جغرافیایی، قابل استخراج و ارائه است. برخی از این اطلاعات در قالب نشریات نتایج سرشماری ارائه می‌شود و سایر اطلاعات در صورت نیاز و برحسب مورد، در اختیار استفاده‌کنندگان قرار خواهد گرفت.

۱۳۸۵  
۱۳۸۶  
۱۳۸۷  
۱۳۸۸  
۱۳۸۹  
۱۳۹۰  
۱۳۹۱  
۱۳۹۲  
۱۳۹۳  
۱۳۹۴  
۱۳۹۵  
۱۳۹۶  
۱۳۹۷  
۱۳۹۸  
۱۳۹۹  
۱۴۰۰

فرهنگ آبادیهای شهرستان ، یکی از مجموعه نشریات نتایج سرشماری عمومی نفوس و مسکن است که در ۱۹۵ جلد برای ۱۹۵ شهرستان ( بر اساس تقسیمات کشوری در زمان سرشماری ) منتشر می شود . در هر یک از این نشریات ، ۳۹ خصوصیت عمده جمعیتی ، اجتماعی ، اقتصادی و فرهنگی برای هر یک از آبادیهای دارای سکنه و نیز جدولی در مورد آبادیهای خالی از سکنه شهرستان به تفکیک بخش و دهستان ارائه شده است . همچنین این نشریات شامل نقشه کشور ( که نشان دهنده موقعیت شهرستان در داخل استان است ) ، نقشه شهرستان ( به تفکیک بخش و دهستان ، و موقعیت مراکز بخش ، نقاط شهری و آبادیهای دارای ۲۰۰۰ نفر جمعیت و بیشتر ) و نقشه های مربوط به بخش یا بخشهای شهرستان ( به تفکیک دهستان و آبادیهای دارای ۲۰ خانوار و بیشتر ) است .

لازم به یادآوری است ، نقشه شهرستانها که موقعیت کلیه آبادیها ( دارای سکنه و خالی از سکنه ) روی آن مشخص شده ، در مرکز آمار ایران موجود و قابل ارائه به استفاده کنندگان است .

امید است این مجموعه از نشریات نتایج سرشماری بتواند اطلاعات لازم برای شناخت اوضاع اجتماعی و اقتصادی آبادیهای کشور را در اختیار تصمیم گیران ، برنامه ریزان و پژوهشگران قرار دهد .

مرکز آمار ایران

فهرست مندرجات فرهنگ آبادیهای شهرستان نجف آباد

صفحه

عنوان

تعاریف و مفاهیم مورد استفاده در سرشماری عمومی نفوس و مسکن سال ۱۳۶۵ (ویژه فرهنگ آبادیها)

یک	جمعیت (جامعه مورد سرشماری)
یک	خانوار
دو	اقامتگاه معمولی
دو	شهر (نقطه شهری)
دو	آبادی (نقطه روستایی)
دو	جمعیت ساکن در نقاط شهری
دو	جمعیت ساکن در نقاط روستایی
دو	سن
دو	مهاجران وارد شده
دو	محل تولد
دو	باسواد
سه	کار
سه	وضع فعالیت در ۷ روز گذشته

مفاهیم به کار رفته در این نشریه

چهار	نسبت جنسی
چهار	گروههای عمده سنی
چهار	نسبت باسوادی

ویژگیهای عمده نقاط روستایی شهرستان

۱	جمعیت
۲	خانوار
۳	مهاجرت
۴	سواد
۵	وضع فعالیت
۷	نقشه تقسیمات کشوری جمهوری اسلامی ایران به تفکیک استان : ۱۳۶۵
۸	نقشه شهرستان به تفکیک بخش و دهستان

۹	..... نقشه روستایی بخش تیران شهرستان نجف آباد از استان اصفهان
۱۰	..... نقشه روستایی بخش مرکزی شهرستان نجف آباد از استان اصفهان

جداول

۱۲	..... خصوصیات اجتماعی - اقتصادی آبادیهای دارای سکنه شهرستان
۱۸	..... نوع راه و فعالیت کشاورزی آبادیهای خالی از سکنه شهرستان

پیوستها

فرم ۳ - ( پرسشنامه آبادی )

فهرست مجموعه نشریات فرهنگ آبادیهای کشور براساس نتایج سرشماری عمومی نفوس و مسکن سال ۱۳۶۵

۱۱۸  
۱۱۷  
۱۱۶  
۱۱۵  
۱۱۴  
۱۱۳  
۱۱۲  
۱۱۱  
۱۱۰  
۱۰۹  
۱۰۸  
۱۰۷  
۱۰۶  
۱۰۵  
۱۰۴  
۱۰۳  
۱۰۲  
۱۰۱  
۱۰۰  
۹۹  
۹۸  
۹۷  
۹۶  
۹۵  
۹۴  
۹۳  
۹۲  
۹۱  
۹۰  
۸۹  
۸۸  
۸۷  
۸۶  
۸۵  
۸۴  
۸۳  
۸۲  
۸۱  
۸۰  
۷۹  
۷۸  
۷۷  
۷۶  
۷۵  
۷۴  
۷۳  
۷۲  
۷۱  
۷۰  
۶۹  
۶۸  
۶۷  
۶۶  
۶۵  
۶۴  
۶۳  
۶۲  
۶۱  
۶۰  
۵۹  
۵۸  
۵۷  
۵۶  
۵۵  
۵۴  
۵۳  
۵۲  
۵۱  
۵۰  
۴۹  
۴۸  
۴۷  
۴۶  
۴۵  
۴۴  
۴۳  
۴۲  
۴۱  
۴۰  
۳۹  
۳۸  
۳۷  
۳۶  
۳۵  
۳۴  
۳۳  
۳۲  
۳۱  
۳۰  
۲۹  
۲۸  
۲۷  
۲۶  
۲۵  
۲۴  
۲۳  
۲۲  
۲۱  
۲۰  
۱۹  
۱۸  
۱۷  
۱۶  
۱۵  
۱۴  
۱۳  
۱۲  
۱۱  
۱۰  
۹  
۸  
۷  
۶  
۵  
۴  
۳  
۲  
۱

## تعاریف و مفاهیم مورد استفاده در سرشماری عمومی نفوس و مسکن سال ۱۳۶۵ (ویژه فرهنگ آبادیها)

### جمعیت (جامعه مورد سرشماری)

اعضای همه خانوارهای معمولی ساکن و دستجمعی که اقامتگاه معمولی آنان در زمان سرشماری در ایران قرار دارد و نیز اعضای کلیه خانوارهای معمولی غیر ساکن کشور، جامعه مورد سرشماری را تشکیل می‌دهند. اعضای هیئتهای سیاسی و سفارتخانه‌های خارجی در ایران و افراد خانواده آنان جزو جامعه مورد سرشماری محسوب نمی‌شوند، اما ایرانیان عضو هیئتهای سیاسی و سفارتخانه‌های ایران در خارج از کشور و افراد خانواده آنان، جزو جامعه مورد سرشماری به حساب می‌آیند.

### خانوار

خانوار از چند نفر تشکیل می‌شود که با هم در یک اقامتگاه زندگی می‌کنند، با یکدیگر هم‌خرج هستند و معمولاً با هم غذا می‌خورند. فردی که به تنهایی زندگی می‌کند نیز، خانوار تلقی می‌شود. خانوار معمولی: خانوار با تعریف فوق، اکثر افراد کشور را در بر می‌گیرد و به همین دلیل این‌گونه خانوارها، "خانوار معمولی" نیز نامیده می‌شود.

خانوار معمولی ساکن: خانواری که در اقامتگاه ثابت سکونت دارد، "خانوار معمولی ساکن" نامیده می‌شود.

خانوار معمولی غیر ساکن: خانواری که در زمان سرشماری در اقامتگاه ثابتی سکونت ندارد، "خانوار معمولی غیر ساکن" نامیده می‌شود. این دسته از خانوارها شامل سه گروه زیر است:

۱- خانوارهایی که در زمان سرشماری در کوچ به سر می‌برند و یا در خارج شهرها و آبادیها در زیر چادر زندگی می‌کنند.

۲- خانوارهایی که در محل زندگی ثابتی زندگی نمی‌کنند و به‌طور مداوم محل زندگی خود را تغییر می‌دهند، مانند کولیها.

۳- خانوارهایی که محل زندگی مشخص ندارند و شبها معمولاً در پارکها، خرابه‌ها، زیرپلها و... بیتوته می‌کنند.

خانوار دستجمعی: مجموعه افرادی که به دلیل داشتن هدف یا ویژگیهای مشترک مانند تحصیل، بیماری روانی و... با هم در یک موسسه از قبیل خوابگاه دانشجویی، آسایشگاه روانی و... زندگی می‌کنند، یک خانوار دستجمعی به حساب می‌آیند. در این سرشماری، افرادی که در ندامتگاهها، بازداشتگاهها و مراکز مشابه نگهداری می‌شوند و نیز افرادی که در سربازخانهها، پادگانها، پاسگاهها، پایگاهها، یا اردوگاههای نظامی و انتظامی به‌طور جمعی به سر می‌برند و همچنین دانش‌آموزان و دانشجویان موسسات آموزشی نیروهای نظامی و انتظامی، به عنوان اعضای خانوار دستجمعی مورد سرشماری قرار نمی‌گیرند. این‌گونه افراد همراه با سایر اعضای خانوار معمولی خود سرشماری می‌شوند.

## اقامتگاه معمولی

اقامتگاه معمولی خانوار، محلی است که خانوار در زمان سرشماری در آنجا زندگی می‌کند، مشروط بر اینکه اقامتگاه دیگری نداشته باشد. اقامتگاه معمولی خانواری که در زمان سرشماری بیش از یک اقامتگاه دارد، محلی است که بیشترین مدت سال را در آنجا به سر می‌برد.

### شهر (نقطه شهری)

منظور از شهر، هر یک از نقاطی است که دارای شهرداری باشد.

### آبادی (نقطه روستایی)

آبادی به مجموعه یک یا چند مکان و اراضی به هم پیوسته (اعم از کشاورزی و غیرکشاورزی) گفته می‌شود که خارج از محدوده شهرها واقع شده و دارای محدوده ثبتی یا عرفی مستقل باشد. اگر آبادی در زمان سرشماری، محل سکونت خانوار یا خانوارهایی باشد، " دارای سکنه" و در غیر این صورت، " خالی از سکنه" تلقی می‌شود.

### جمعیت ساکن در نقاط شهری

منظور از جمعیت ساکن در نقاط شهری در هر یک از محدوده‌های بخش، شهرستان، استان یا کشور، جمعیت کلیه شهرهایی است که در همان محدوده قرار دارد و جمعیت هر شهر عبارت است از مجموع تعداد اعضای همه خانوارهای معمولی ساکن و دستجمعی که اقامتگاه معمولی آنها در زمان سرشماری در آن شهر واقع است.

### جمعیت ساکن در نقاط روستایی

منظور از جمعیت ساکن در نقاط روستایی در هر یک از محدوده‌های دهستان، بخش، شهرستان، استان یا کشور، جمعیت کلیه آبادیهایی است که در همان محدوده قرار دارد و جمعیت هر آبادی عبارت است از مجموع تعداد اعضای همه خانوارهای معمولی ساکن و دستجمعی که اقامتگاه معمولی آنها در زمان سرشماری در آن آبادی واقع است.

### سن

منظور از سن، تعداد سالهای کاملی است که از زمان تولد فرد گذشته است.

### مهاجران وارد شده

در هر شهر یا آبادی، آن دسته از اعضای خانوارهای معمولی ساکن و دستجمعی که متولد آنجا نباشند، مهاجر شناخته می‌شوند.

### محل تولد

منظور از محل تولد، آبادی یا شهری است که در زمان تولد فرد، اقامتگاه معمولی مادر او بوده است.

### باسواد

کسانی که می‌توانند به فارسی یا هر زبان دیگری متن ساده‌ای را بخوانند و بنویسند، خواه مدرک رسمی داشته یا نداشته باشند، باسواد تلقی می‌شوند. همه محصلان از جمله نوآموزان سال اول ابتدایی و سوادآموزان نهضت سوادآموزی نیز باسواد به حساب می‌آیند.

کار، هر فعالیت فکری یا بدنی است که قانوناً مجاز باشد و به منظور کسب درآمد (نقدی، غیرنقدی) صورت گیرد.

#### وضع فعالیت در ۷ روز گذشته

در این سرشماری، وضع فعالیت افراد در ۷ روز پیش از مراجعه مامور سرشماری مورد نظر است. هر یک از افراد از این نظر و با توجه به تعریف کار، در یکی از گروههای زیر قرار می‌گیرند:

شاغل؛ افراد زیر شاغل به حساب می‌آیند:

- کسانی که دارای شغلی هستند، اعم از اینکه در ۷ روز پیش از مراجعه مامور سرشماری کار کرده و یا به عللی از قبیل مرخصی، بیماری، تعطیل موقت محل کار و... کار نکرده‌اند و پس از رفع علت به کار خود ادامه خواهند داد.
- کسانی که شغل مستمر نداشته ولی در ۷ روز پیش از مراجعه مامور سرشماری، حداقل دو روز کار کرده‌اند.
- کسانی که تحت عنوان کارآموز در ۷ روز پیش از مراجعه مامور سرشماری به کار اشتغال داشته‌اند.
- کسانی که دارای شغلی هستند، ولی در ۷ روز پیش از مراجعه مامور سرشماری به اقتضای فصل و ماهیت فصلی کار خود، کار نکرده‌اند (بیکاران فصلی)، مشروط بر آنکه در جستجوی کار دیگری هم نباشند.
- افرادی که به انجام خدمت وظیفه عمومی مشغول هستند.
- کسانی که در حال گذراندن دوره‌های آموزشی در دانشکده‌ها و آموزشگاههای مربوط به نیروهای نظامی و انتظامی هستند.

بیکار (جویای کار): کسانی که شاغل به حساب نمی‌آیند و در ۷ روز پیش از مراجعه مامور سرشماری در جستجوی کار بوده‌اند، بیکار (جویای کار) تلقی می‌شوند.

محصل: کسانی که شاغل، بیکار (جویای کار) محسوب نمی‌شوند و در ۷ روز پیش از مراجعه مامور سرشماری در حال تحصیل بوده‌اند، محصل به حساب می‌آیند.

خانه‌دار: خانه‌دار به کسانی گفته می‌شود که شاغل، بیکار (جویای کار) و محصل به حساب نمی‌آیند و بنا بر اظهار پاسخگو، در ۷ روز پیش از مراجعه مامور سرشماری به خانه‌داری مشغول بوده‌اند.

دارای درآمد بدون کار: کسانی که شاغل، بیکار (جویای کار) محصل و خانه‌دار محسوب نمی‌شوند و درآمدهای مستمری مانند حقوق بازنشستگی، حقوق وظیفه، درآمد املاک و مستغلات، سود سهام و... دارند، دارای درآمد بدون کار محسوب می‌شوند.

سایر: کسانی که از نظر وضع فعالیت در ۷ روز پیش از مراجعه مامور سرشماری، در هیچ یک از گروههای بالا قابل طبقه‌بندی نیستند، در گروه سایر قرار می‌گیرند.

## مفاهیم به کار رفته در این نشریه

### نسبت جنسی

نسبت تعداد مردان به زنان یا زنان به مردان ، نسبت جنسی نامیده می‌شود . معمولاً " در این مورد نسبت تعداد مردان به زنان را محاسبه می‌کنند و به صورت درصد ارائه می‌دهند . یعنی اگر  $M$  تعداد مردان و  $F$  تعداد زنان در یک منطقه جغرافیایی باشد ، نسبت جنسی در آن منطقه عبارت خواهد بود از :

$$\text{نسبت جنسی} = \frac{M}{F} \times 100$$

### گروههای عمده سنی

در مجموعه نشریات نتایج سرشماری عمومی نفوس و مسکن سال ۱۳۶۵ ، علاوه بر سنین منفرد و گروههای سنی منظم (۵ ساله و ۱۰ ساله) ، طبقه‌بندی سنی دیگری نیز برای جمعیت در نظر گرفته شده است که هر طبقه آن ، یک گروه عمده سنی نامیده می‌شود و عبارت است از :

افراد ۱ - ۵ ساله : نوپاگان

افراد ۶ - ۱۰ ساله : کودکان

افراد ۱۱ - ۱۴ ساله : نوجوانان

افراد ۱۵ - ۲۴ ساله : جوانان

افراد ۲۵ - ۶۴ ساله : میانسالان

افراد ۶۵ ساله و بیشتر : بزرگسالان

افرادی که سن آنان معلوم نبوده و یا امکان انتساب آنان به یکی از گروههای سنی وجود نداشته است ، در گروه " سن نامشخص" منظور شده است .

### نسبت باسوادی

این نسبت در هر جامعه از تقسیم تعداد افراد با سواد در یک سن یا گروه سنی معین به جمعیت آن سن یا گروه سنی به دست می‌آید و معمولاً " به صورت " درصد " بیان می‌شود .



ویژگیهای عمده نقاط روستایی شهرستان نجفآباد

نجفآباد یکی از شهرستانهای استان اصفهان است که در قسمت غربی این استان واقع شده و مرکز آن شهر نجفآباد است. این شهرستان دارای ۲ شهر تیران، دهق، علویچه و نجفآباد است. همچنین شهرستان نجفآباد به ۲ بخش شامل ۵ دهستان تقسیم شده و متشکل از ۹۹ آبادی دارای سکنه و ۱۲۸ آبادی خالی از سکنه است.

جمعیت

در سرشماری عمومی نفوس و مسکن مهرماه ۱۳۶۵، شهرستان نجفآباد دارای ۲۵۲۰۹۹ نفر جمعیت بوده است. از این تعداد، ۱۵۳۱۸۶ نفر ساکن در نقاط شهری و ۹۸۹۱۳ نفر ساکن در نقاط روستایی بوده اند.

جدول ۱- تعداد آبادیهای دارای سکنه شهرستان بر حسب بخش، به تفکیک طبقات جمعیتی

بخش	جمع	۱ تا ۲۲ نفر	۲۵ تا ۴۹ نفر	۵۰ تا ۹۹ نفر	۱۰۰ تا ۲۴۹ نفر	۲۵۰ تا ۴۹۹ نفر	۵۰۰ تا ۹۹۹ نفر	۱۰۰۰ تا ۲۴۹۹ نفر	۲۵۰۰ تا ۴۹۹۹ نفر	۵۰۰۰ نفر و بیشتر
شهرستان نجفآباد	۹۹	۳۰	۵	۰	۵	۴	۱۹	۲۶	۸	۲
تیران	۵۹	۱۴	۲	۰	۲	۳	۶۵	۱۹	۴	۰
مرکزی	۴۰	۱۶	۳	۰	۳	۱	۴	۷	۴	۲

از جمعیت نقاط روستایی این شهرستان، ۵۱۵۱۹ نفر مردان و ۴۷۳۹۲ نفر زنان تشکیل می‌دهد. نسبت جنسی در این جمعیت نشان می‌دهد که در مقابل هر ۱۰۰ نفر زن، ۱۰۹ نفر مرد وجود دارد. این نسبت در بین اطفال کمتر از یکساله ۹۹ و در بین افراد ۶۵ ساله و بیشتر ۱۱۲ است. پایینترین نسبت جنسی به گروه سنی اطفال (کمتر از یکساله) و بالاترین نسبت، به گروه سنی جوانان (۱۵ - ۲۴ ساله) تعلق دارد.

جدول ۲- جمعیت نقاط روستایی شهرستان بر حسب بخش و گروه‌های عمده‌سنی، به تفکیک جنس

نست جنسی	زن	مرد	مردوزن		گروه‌های عمده‌سنی
			درصد	تعداد	
۱۰۹	۴۷۳۹۴	۵۱۵۱۹	۱۰۰/۰۰	۹۸۹۱۳	شهرستان نجف‌آباد
۹۹	۲۰۱۹	۱۹۹۴	۴/۰۶	۴۰۱۳	اطفال / کمتر از یکساله /
۱۰۴	۹۵۴۱	۹۹۱۷	۱۹/۶۷	۱۹۴۵۸	نوباوگان / ۱-۵ ساله /
۱۰۷	۷۱۲۲	۷۶۲۳	۱۴/۹۱	۱۴۷۴۵	کودکان / ۶-۱۰ ساله /
۱۱۱	۴۷۰۴	۵۲۳۰	۱۰/۰۴	۹۹۳۴	نوجوانان / ۱۱-۱۴ ساله /
۱۲۱	۸۵۵۱	۱۰۳۰۶	۱۹/۰۶	۱۸۸۵۷	جوانان / ۱۵-۲۴ ساله /
۱۰۶	۱۲۹۸۰	۱۴۷۹۱	۲۹/۰۹	۲۸۷۷۱	میانسالان / ۲۵-۶۴ ساله /
۱۱۲	۱۴۷۵	۱۶۵۲	۳/۱۶	۳۱۲۸	بزرگسالان / ۶۵ ساله و بیشتر /
*	۲	۵	۰/۰۱	۷	نامشخص
۱۰۶	۲۴۹۸۳	۲۶۵۶۹	۱۰۰/۰۰	۵۱۵۵۲	بخش تیران
۹۷	۱۰۹۳	۱۰۶۱	۴/۱۸	۲۱۵۴	اطفال / کمتر از یکساله /
۱۰۴	۴۸۹۷	۵۱۰۲	۱۹/۴۰	۹۹۹۹	نوباوگان / ۱-۵ ساله /
۱۰۷	۳۷۶۹	۴۰۴۸	۱۵/۱۶	۷۸۱۷	کودکان / ۶-۱۰ ساله /
۱۱۱	۲۴۸۵	۲۷۶۹	۱۰/۱۹	۵۲۵۴	نوجوانان / ۱۱-۱۴ ساله /
۱۱۶	۴۴۷۹	۵۱۹۹	۱۸/۷۷	۹۶۷۸	جوانان / ۱۵-۲۴ ساله /
۱۰۰	۷۳۷۹	۷۴۰۴	۲۸/۶۸	۱۴۷۸۳	میانسالان / ۲۵-۶۴ ساله /
۱۱۲	۸۷۹	۹۸۵	۳/۶۲	۱۸۶۴	بزرگسالان / ۶۵ ساله و بیشتر /
*	۲	۱	۰/۰۱	۳	نامشخص
۱۱۱	۲۲۴۱۱	۲۴۹۵۰	۱۰۰/۰۰	۴۷۳۶۱	بخش مرکزی
۱۰۱	۹۲۶	۹۳۳	۳/۹۳	۱۸۵۹	اطفال / کمتر از یکساله /
۱۰۴	۴۶۴۴	۴۸۱۵	۱۹/۹۷	۹۴۵۹	نوباوگان / ۱-۵ ساله /
۱۰۷	۳۳۵۳	۳۵۷۵	۱۴/۶۳	۶۹۲۸	کودکان / ۶-۱۰ ساله /
۱۱۱	۲۲۱۹	۲۴۶۱	۹/۸۸	۴۶۸۰	نوجوانان / ۱۱-۱۴ ساله /
۱۲۵	۴۰۷۲	۵۱۰۷	۱۹/۳۸	۹۱۷۹	جوانان / ۱۵-۲۴ ساله /
۱۱۲	۶۶۰۱	۷۲۸۷	۲۹/۵۳	۱۲۹۸۸	میانسالان / ۲۵-۶۴ ساله /
۱۱۲	۵۹۶	۶۶۸	۲/۶۷	۱۲۶۴	بزرگسالان / ۶۵ ساله و بیشتر /
*	۰	۴	۰/۰۱	۴	نامشخص

■ محاسبه مفهوم ندارد .

### خانوار

در سرشماری مهرماه ۱۳۶۵، شهرستان نجف آباد دارای ۵۲۲۱۹ خانوار بوده است. از این تعداد، ۳۲۳۹۰ خانوار ساکن در نقاط شهری و ۱۹۸۲۹ خانوار ساکن در نقاط روستایی بوده اند.

جدول ۳- تعداد آبادیهایی دارای سکنه شهرستان بر حسب بخش، به تفکیک گروه بندی تعداد خانوار

بخش	جمع	۱ تا ۴ خانوار	۵ تا ۹ خانوار	۱۰ تا ۱۹ خانوار	۲۰ تا ۲۹ خانوار	۳۰ تا ۴۹ خانوار	۵۰ تا ۹۹ خانوار	۱۰۰ تا ۱۹۹ خانوار	۲۰۰ تا ۴۹۹ خانوار	۵۰۰ تا ۹۹۹ خانوار	۱۰۰۰ خانوار بیشتر
شهرستان نجف آباد	۹۹	۲۸	۴	۱	۸	۳	۲۰	۲۴	۸	۳	
شیران	۵۹	۱۲	۲	۰	۵	۲	۱۶	۱۸	۴	۰	
مرکزی	۴۰	۱۶	۲	۱	۳	۱	۴	۶	۴	۳	

متوسط تعداد افراد در خانوارهای معمولی ساکن نقاط روستایی این شهرستان، ۴/۹ نفر است. بیشترین تعداد خانوار، مربوط به خانوارهای ۵ نفره و کمترین آن مربوط به خانوارهای ۱۰ نفره و بیشتر است.

جدول ۴- خانوارهای معمولی ساکن نقاط روستایی شهرستان بر حسب بخش، به تفکیک تعداد افراد در خانوار

بخش	جمع	۱ نفر	۲ نفر	۳ نفر	۴ نفر	۵ نفر	۶ نفر	۷ نفر	۸ نفر	۹ نفر	۱۰ نفر و بیشتر
شهرستان نجف آباد	۱۹۸۲۲	۱۴۵۸	۲۲۸۹	۲۳۲۶	۲۷۹۱	۲۹۴۲	۲۶۰۲	۲۱۲۹	۱۵۲۵	۸۶۲	۷۷۸
بخش شیران	۱۰۳۸۸	۶۳۴	۱۴۲۰	۱۲۵۳	۱۳۹۲	۱۵۱۸	۱۳۷۲	۱۱۲۵	۸۲۳	۴۵۵	۳۹۵
بخش مرکزی	۹۴۳۴	۸۲۴	۹۶۹	۱۰۸۲	۱۳۹۸	۱۴۲۴	۱۲۳۰	۱۰۰۴	۷۱۲	۴۰۷	۳۸۳

### مهاجرت

در سرشماری عمومی نفوس و مسکن مهرماه ۱۳۶۵، ۸۴/۸ درصد از جمعیت نقاط روستایی شهرستان نجف آباد در همان آبادی که در زمان سرشماری اقامت داشتند متولد شده اند. مقایسه محل تولد افراد با محلی که در زمان سرشماری در آنجا اقامت داشتند نشان می دهد که ۵/۴ درصد جمعیت نقاط روستایی این شهرستان از آبادی به آبادی و ۷/۲ درصد از شهر به آبادی، در طول زندگی شان مهاجرت کرده اند.

(۱) شامل ۷ خانوار دستجمعی و ۱۹۸۲۲ خانوار معمولی ساکن است.

## جدول ۵- جمعیت نقاط روستایی شهرستان بر حسب گروه‌های عمده‌شنی، به تفکیک محل تولد

اظهاری شده	تولد درهای دیگر			تولد در آبادی محل اقامت	جمع	گروه‌های عمده‌شنی
	خارج کشور	شهر	آبادی			
۱۰۴۹	۱۵۰۴	۷۲۲۸	۵۲۶۸	۸۳۸۵۴	۹۸۹۱۳	شهرستان نجف آباد
۷۴	۴	۴۱	۷	۳۸۸۷	۴۰۱۳	اطفال / کمتر از یکساله /
۳۲۸	۷۷	۸۲۲	۲۲۰	۱۸۰۱۰	۱۹۴۵۸	نوباوگان / ۱-۵ ساله /
۱۶۹	۱۴۷	۸۷۷	۴۱۱	۱۳۱۴۱	۱۴۷۴۵	کودکان / ۶-۱۰ ساله /
۱۰۳	۸۱	۶۱۳	۲۸۳	۸۷۵۴	۹۹۳۴	نوجوانان / ۱۱-۱۴ ساله /
۱۵۳	۵۸۱	۱۶۴۴	۱۲۵۲	۱۵۲۲۷	۱۸۸۵۷	جوانان / ۱۵-۲۴ ساله /
۱۹۸	۵۹۸	۲۹۲۸	۲۷۹۴	۲۲۲۵۳	۲۸۷۷۱	میانسالان / ۲۵-۶۴ ساله /
۲۴	۱۶	۲۱۲	۳۰۰	۲۵۷۶	۳۱۲۸	بزرگسالان / ۶۵ ساله و بیشتر /
۰	۰	۰	۱	۶	۷	نامشخص

سواد

در سرشماری مهرماه ۱۳۶۵ شهرستان نجف آباد، از ۷۵۴۴۲ نفر جمعیت ۶ ساله و بیشتر نقاط روستایی این شهرستان ۶۵/۲۰ درصد باسواد بودند. نسبت باسواد در این جمعیت برای مردان ۷۵/۰ درصد و برای زنان ۵۴/۳۰ درصد بوده است. این نسبت برای افراد لازم‌التعلیم (۶-۱۴ ساله)، ۹۴/۱ درصد و برای افراد ۱۵ ساله و بیشتر، ۵۱/۱ درصد بوده است.

## جدول ۶- درصد باسوادان بی‌سوادان در جمعیت ۶ ساله و بیشتر نقاط روستایی شهرستان بر حسب جنس و گروه‌های عمده‌شنی به تفکیک جنس

اظهاری شده	بی‌سواد		باسواد		جمع	گروه‌های عمده‌شنی
	زن	مرد	زن	مرد		
۰/۳۴	۴۵/۲۲	۲۴/۷۲	۵۴/۲۷	۷۵/۰۱	۱۰۰/۰۰	شهرستان نجف آباد
۰/۸۷	۶/۶۸	۲/۱۰	۹۲/۴۰	۹۶/۰۶	۱۰۰/۰۰	کودکان / ۶-۱۰ ساله /
۰/۰۸	۸/۸۹	۳/۶۵	۹۱/۰۱	۹۶/۲۹	۱۰۰/۰۰	نوجوانان / ۱۱-۱۴ ساله /
۰/۱۵	۳۲/۳۶	۱۴/۲۵	۶۷/۴۸	۸۵/۵۱	۱۰۰/۰۰	جوانان / ۱۵-۲۴ ساله /
۰/۱۹	۷۹/۸۶	۴۴/۳۴	۱۹/۸۷	۵۵/۵۳	۱۰۰/۰۰	میانسالان / ۲۵-۶۴ ساله /
۱/۰۵	۹۵/۸۶	۷۹/۹۸	۲/۳۷	۱۹/۶۰	۱۰۰/۰۰	بزرگسالان / ۶۵ ساله و بیشتر /
۰/۲۹	۵۱/۱۰	۲۶/۶۳	۴۸/۵۵	۷۳/۱۲	۱۰۰/۰۰	بخش تیران
۰/۵۶	۷/۹۹	۳/۲۴	۹۱/۴۸	۹۶/۱۷	۱۰۰/۰۰	کودکان / ۶-۱۰ ساله /
۰/۱۳	۱۱/۷۱	۳/۲۶	۸۸/۱۳	۹۶/۵۳	۱۰۰/۰۰	نوجوانان / ۱۱-۱۴ ساله /
۰/۱۳	۳۹/۸۳	۱۵/۱۶	۶۰/۰۶	۸۴/۶۹	۱۰۰/۰۰	جوانان / ۱۵-۲۴ ساله /
۰/۱۸	۸۷/۹۴	۴۹/۰۱	۱۱/۸۴	۵۰/۸۴	۱۰۰/۰۰	میانسالان / ۲۵-۶۴ ساله /
۱/۲۳	۹۵/۵۶	۸۰/۶۱	۲/۱۶	۱۹/۰۹	۱۰۰/۰۰	بزرگسالان / ۶۵ ساله و بیشتر /

جدول ۶- در صد سوادان بی سوادان در جمعیت ۶ ساله بیشتر نقاط روستایی شهرستان بر حسب بخش و گروه های عمده شغل (بفعلیت جنس) (دنبال)

انگاره شده	بی سواد		با سواد		جمع	گروه های عمده شغل
	زن	مرد	زن	مرد		
۰/۲۹	۲۸/۸۰	۲۲/۶۸	۶۰/۷۱	۷۷/۰۲	۱۰۰/۰۰	بخش مرکزی
۱/۲۳	۵/۲۲	۲/۹۴	۹۳/۴۴	۹۵/۹۴	۱۰۰/۰۰	کودکان ۶-۱۰ ساله /
۰/۰۲	۵/۷۲	۳/۹۸	۹۴/۲۳	۹۶/۰۲	۱۰۰/۰۰	نوجوانان ۱۱-۱۴ ساله /
۰/۱۶	۲۴/۱۴	۱۳/۵۳	۷۵/۶۴	۸۶/۳۵	۱۰۰/۰۰	نوجوانان ۱۵-۲۴ ساله /
۰/۲۱	۷۰/۸۴	۳۹/۶۵	۲۸/۸۴	۶۰/۲۴	۱۰۰/۰۰	میان سالان ۲۵-۶۴ ساله /
۰/۷۹	۹۶/۲۱	۷۹/۰۴	۲/۶۸	۲۰/۲۶	۱۰۰/۰۰	بزرگسالان ۶۵ ساله و بیشتر /

وضع فعالیت

در سرشماری مهرماه ۱۳۶۵ ، ۴۴/۵ درصد جمعیت ۱۰ ساله و بیشتر نقاط روستایی شهرستان نجف آباد را افراد شاغل و بیکار (جویای کار) تشکیل می دادند . نسبت افراد شاغل به جمعیت ۱۰ ساله و بیشتر در نقاط روستایی این شهرستان ، ۴۲/۱ درصد بوده است . این نسبت برای مردان ، ۶۷/۱ درصد و برای زنان ، ۱۴/۳ درصد بوده است .

جدول ۷- جمعیت ۱۰ ساله و بیشتر نقاط روستایی شهرستان بر حسب بخش و وضع فعالیت ، بفعلیت جنس

وضع فعالیت	مرد زن		مرد		زن	
	تعداد	درصد	تعداد	درصد	تعداد	درصد
شهرستان نجف آباد	۶۳۵۳۷	۱۰۰/۰۰	۳۳۴۶۳	۱۰۰/۰۰	۳۰۰۷۴	۱۰۰/۰۰
شاغل	۲۶۷۷۴	۴۳/۱۴	۲۲۴۶۱	۶۷/۱۲	۴۳۱۳	۱۴/۳۴
بیکار / جویای کار /	۱۴۷۶	۲/۳۲	۱۲۷۶	۳/۸۱	۲۰۰	۰/۶۷
مدرسه	۱۱۵۱۷	۱۸/۱۳	۷۳۸۰	۲۲/۰۵	۴۱۳۷	۱۳/۷۶
خانه دار	۱۹۵۰۱	۳۰/۶۹	۳۳۳	۱/۰۰	۱۹۱۶۸	۶۳/۷۴
دارای درآمد بدون کار	۶۷۳	۱/۰۶	۴۱۰	۱/۲۳	۲۶۳	۰/۸۷
سایر	۳۴۴۸	۵/۴۳	۱۵۵۵	۴/۶۵	۱۸۹۳	۶/۲۹
نظاره نشده	۱۴۸	۰/۲۳	۴۸	۰/۱۴	۱۰۰	۰/۳۳

جدول ۲- جمعیت ۱۰ ساله و بیشتر نفاذ دستاوی شهرستان بر حسب جنس و وضع فعالیت، بنگلادیش (دنبالہ)

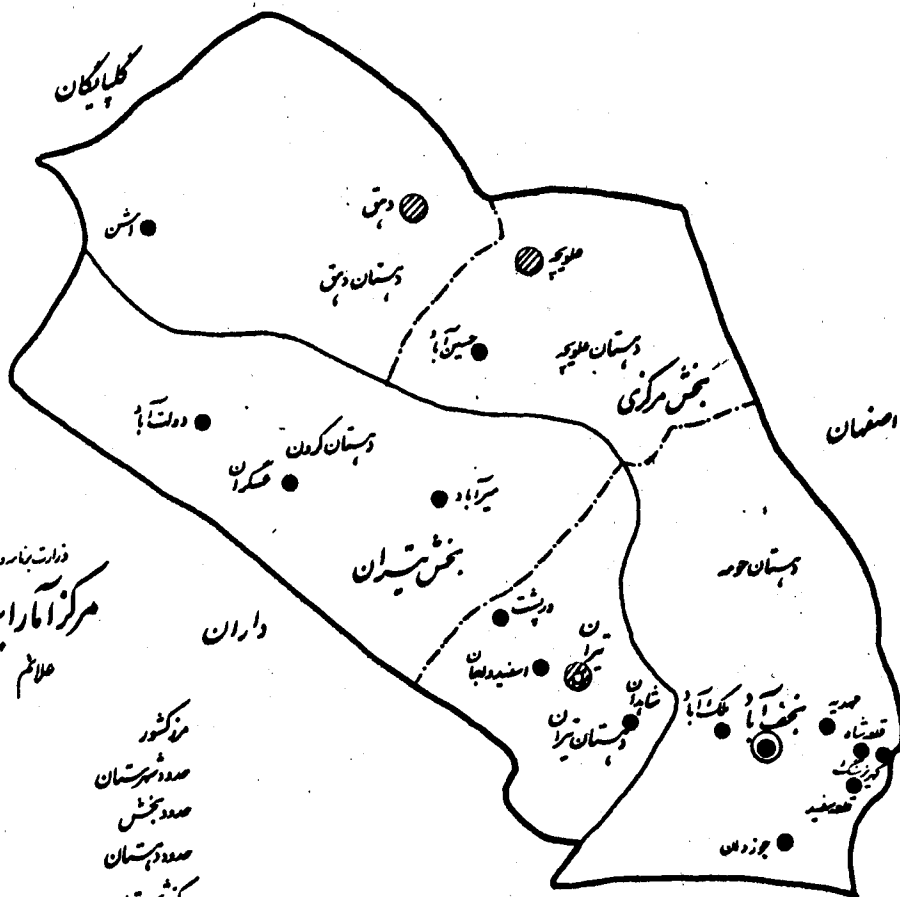
زن		مرد		مرد و زن		وضع فعالیت
درصد	تعداد	درصد	تعداد	درصد	تعداد	
۱۰۰/۰۰	۱۵۹۶۱	۱۰۰/۰۰	۱۷۱۴۰	۱۰۰/۰۰	۳۳۱۰۱	ببخش تیران
۲۱/۷۰	۳۴۶۴	۷۰/۰۵	۱۲۰۰۶	۴۶/۷۴	۱۵۴۷۰	شاغل
۰/۴۶	۷۴	۲/۸۴	۴۸۷	۱/۶۹	۵۶۱	بییکار / جویہای کار /
۱۱/۲۷	۱۸۱۵	۲۱/۱۳	۳۶۲۲	۱۶/۴۳	۵۴۳۷	محمل
۵۹/۱۴	۹۴۴۰	۰/۷۹	۱۳۶	۲۸/۹۳	۹۵۷۶	خانہ دار
۰/۶۸	۱۰۸	۰/۹۲	۱۵۸	۰/۸۰	۲۶۶	دارای درآمد بدون کار
۶/۳۲	۱۰۰۹	۴/۱۲	۷۰۶	۵/۱۸	۱۷۱۵	سایر
۰/۳۲	۵۱	۰/۱۵	۲۵	۰/۲۳	۷۶	اظہار نشده
۱۰۰/۰۰	۱۴۱۱۳	۱۰۰/۰۰	۱۶۲۲۳	۱۰۰/۰۰	۳۰۴۳۶	ببخش مرکزی
۶/۰۲	۸۴۹	۶۴/۰۵	۱۰۴۵۵	۳۷/۱۴	۱۱۳۰۴	شاغل
۰/۸۹	۱۲۱	۴/۸۳	۷۸۹	۲/۰۱	۹۱۵	بییکار / جویہای کار /
۱۶/۴۵	۲۳۲۲	۲۳/۰۲	۳۷۵۸	۱۹/۹۸	۶۰۸۰	محمل
۶۸/۹۳	۹۷۲۸	۱/۲۱	۱۹۷	۳۲/۶۱	۹۹۲۵	خانہ دار
۱/۱۰	۱۵۵	۱/۵۴	۲۵۲	۱/۳۴	۴۰۷	دارای درآمد بدون کار
۶/۲۶	۸۸۴	۵/۲۰	۸۴۹	۵/۶۹	۱۷۳۳	سایر
۰/۳۵	۴۹	۰/۱۴	۲۳	۰/۲۴	۷۲	اظہار نشده

تقسیمات کشوری جمهوری اسلامی ایران به تفکیک استان ۱۳۶۵




# نقشه شهرستان نجف آباد به تفکیک بخش و دهستان

شماره عمومی همراه سال ۱۳۶۵



فدایت بنام رود  
مرکز آمار ایران  
علامت

- مرز کشور
- حدود شهرستان
- حدود بخش
- حدود دهستان
- مرکز شهرستان
- تقاطعی
- مرکز بخش (تقاطع)
- مرکز بخش (تقاطع دهستان به حجت - نام شهر)
- مرکز بخش (تقاطع دهستان به حجت - کهنه شهر)
- آبادی دارای اهمیت بیشتر از مرکز بخش



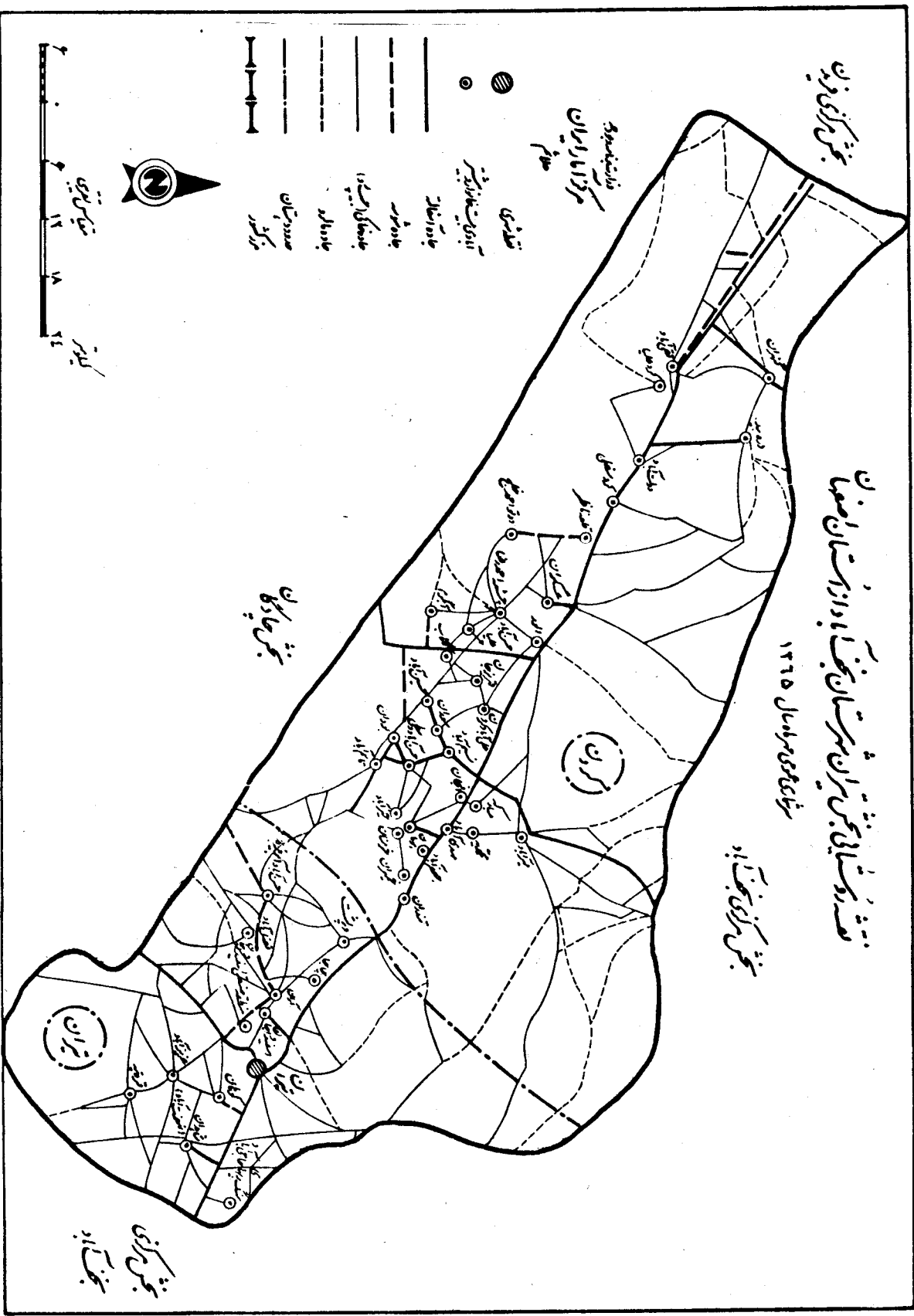


بخش مرکزی فیزیک

# نقشه روستاهای بخش تهران شهرستان نجف آباد از استان اصفهان


شماره عمومی هر سال ۱۳۱۵

بخش مرکزی نجف آباد



دانشگاه علوم  
مراکز ادارات  
مقام

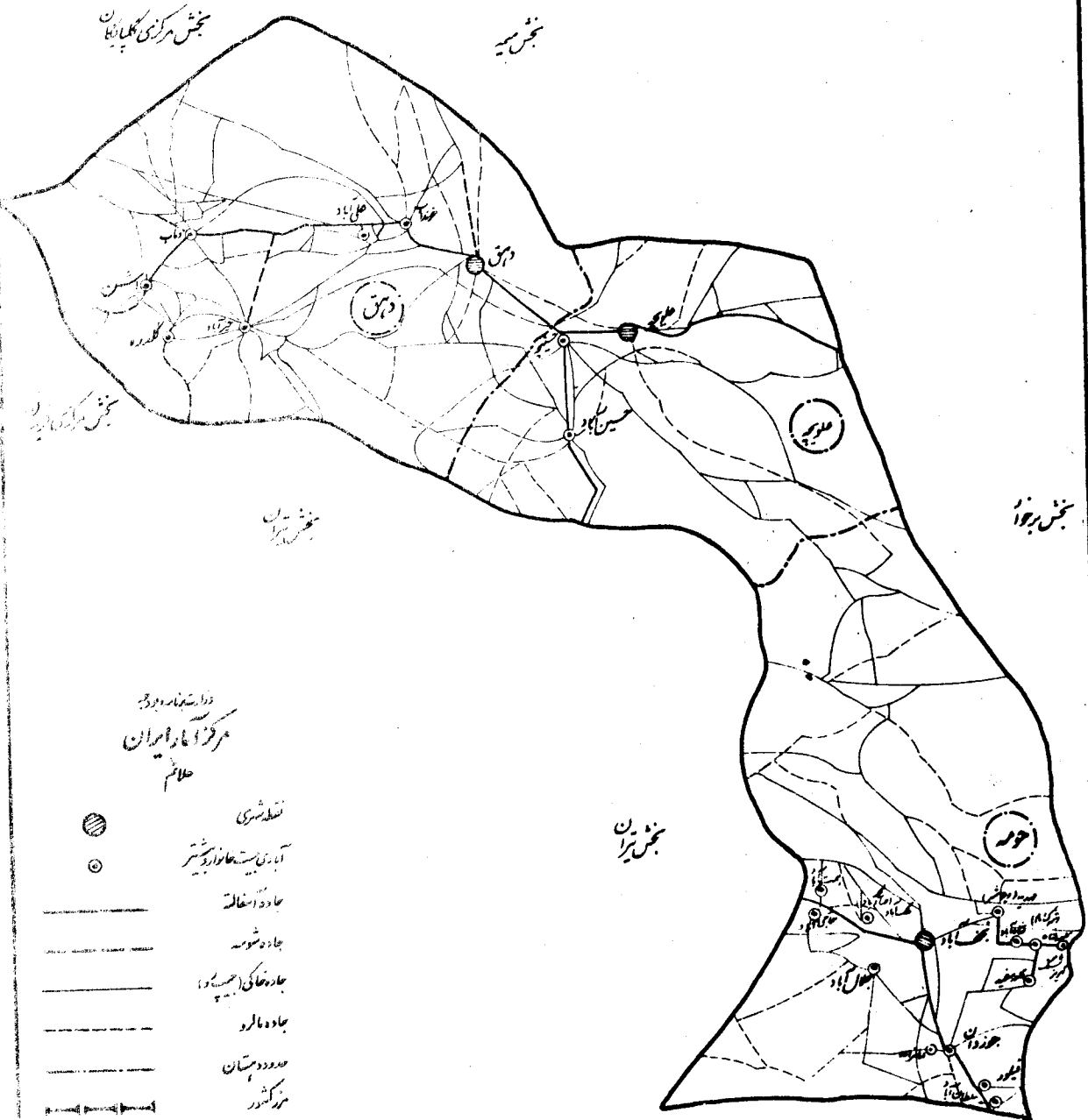
- قطعی
- آلودگی فاضلاب
- جاده آسفالت
- جاده خاکی
- جاده سنگ آهک
- جاده لوله
- مزرعه
- مرکز



بخش مرکزی  
نجف آباد

# نقشه روستایی بخش مرکزی شهرستان آباد در استان اصفهان

شماره عمومی مرماه سال ۱۳۶۵



- دانشگاه اصفهان  
مرکز آباد اصفهان  
حکومت
- نقش شهری
  - آبادی مستعمره یا روستا
  - جاده آسفالت
  - - - - جاده شوسه
  - جاده خاکی (مستعد)
  - - - - جاده مالرو
  - حدود دهستان
  - مرکز دهستان



کیلومتر  
۰ ۱ ۲ ۳ ۴ ۵ ۶ ۷ ۸ ۹ ۱۰ ۱۱ ۱۲

خصوصیات اجتماعی - اقتصادی آبادیهای سکته شهرستان

شماره ردیف آبادی	آبادی	نوع راه آبادی (کیلومتر)	تعداد خانوار	کل جمعیت	جمعیت عمال بیشتر	جمعیت باسواد	جمعیت ناخواندگان	نقایست کت درزی							
								پرورش مایه	پرورش بز و گوسفند	پرورش گاو و اسب	پرورش طیور	دامداری دامپروری	باغداری	زراعت	
۱	۲	۳	۴	۵	۶	۷	۸	۹	۱۰	۱۱	۱۲	۱۳	۱۴	۱۵	۱۶
	بخش تیران														
	دهستان تیران														
۱	اران	۱	۲۱۲	۱۲۳۲۱	۱۰۵۵۲	۲۴۱۴۲	۱۵۵۳۰	۵۷	۱۷	۱۱	۵۵	۱۸	۰	۹	۰
۲	اسفید و اچان	۱	۲۸۲	۱۷۸۲۱	۱۲۳۲۱	۲۳۲۹۹	۱۵۵۳۰	۵۷	۱۷	۱۱	۵۵	۱۸	۰	۹	۰
۳	چاجا	۱	۲۸۲	۱۷۸۲۱	۱۲۳۲۱	۲۳۲۹۹	۱۵۵۳۰	۵۷	۱۷	۱۱	۵۵	۱۸	۰	۹	۰
۴	حصن آباد ابریزه	۲	۲۱۲	۱۲۳۲۱	۱۰۵۵۲	۲۴۱۴۲	۱۵۵۳۰	۵۷	۱۷	۱۱	۵۵	۱۸	۰	۹	۰
۵	خرم آباد	۲	۲۱۲	۱۲۳۲۱	۱۰۵۵۲	۲۴۱۴۲	۱۵۵۳۰	۵۷	۱۷	۱۱	۵۵	۱۸	۰	۹	۰
۶	رحمت آباد	۲	۲۱۲	۱۲۳۲۱	۱۰۵۵۲	۲۴۱۴۲	۱۵۵۳۰	۵۷	۱۷	۱۱	۵۵	۱۸	۰	۹	۰
۷	سنگسیر بهالی حاجی آباد	۲	۲۱۲	۱۲۳۲۱	۱۰۵۵۲	۲۴۱۴۲	۱۵۵۳۰	۵۷	۱۷	۱۱	۵۵	۱۸	۰	۹	۰
۸	شاهدان	۱	۴۵۱	۲۸۲۱۲	۱۶۷۲۱	۱۰۶۱۷	۸۷۵	۸۱	۲۱	۱۱	۵۵	۱۸	۰	۹	۰
۹	شهر بهار	۲	۱	۱	۱	۱	۱	۱	۱	۱	۱	۱	۱	۱	۱
۱۰	عزیز آباد	۱	۲۰۱	۱۲۳۲۱	۱۰۵۵۲	۲۴۱۴۲	۱۵۵۳۰	۵۷	۱۷	۱۱	۵۵	۱۸	۰	۹	۰
۱۱	عشق آباد	۲	۲۱۲	۱۲۳۲۱	۱۰۵۵۲	۲۴۱۴۲	۱۵۵۳۰	۵۷	۱۷	۱۱	۵۵	۱۸	۰	۹	۰
۱۲	علی آباد	۲	۲۱۲	۱۲۳۲۱	۱۰۵۵۲	۲۴۱۴۲	۱۵۵۳۰	۵۷	۱۷	۱۱	۵۵	۱۸	۰	۹	۰
۱۳	فضل آباد	۲	۲۱۲	۱۲۳۲۱	۱۰۵۵۲	۲۴۱۴۲	۱۵۵۳۰	۵۷	۱۷	۱۱	۵۵	۱۸	۰	۹	۰
۱۴	قره تپه	۲	۲۱۲	۱۲۳۲۱	۱۰۵۵۲	۲۴۱۴۲	۱۵۵۳۰	۵۷	۱۷	۱۱	۵۵	۱۸	۰	۹	۰
۱۵	قلعه ابراهیم خان	۲	۲۱۲	۱۲۳۲۱	۱۰۵۵۲	۲۴۱۴۲	۱۵۵۳۰	۵۷	۱۷	۱۱	۵۵	۱۸	۰	۹	۰
۱۶	کوهان	۲	۲۱۲	۱۲۳۲۱	۱۰۵۵۲	۲۴۱۴۲	۱۵۵۳۰	۵۷	۱۷	۱۱	۵۵	۱۸	۰	۹	۰
۱۷	فروه صنعتی و معدنی فجر	۱	۱	۱	۱	۱	۱	۱	۱	۱	۱	۱	۱	۱	۱
۱۸	منطقه صنعتی اسفید و اچان	۱	۲۰	۲۰	۲۰	۲۰	۲۰	۲۰	۲۰	۲۰	۲۰	۲۰	۲۰	۲۰	۲۰
۱۹	ورپشته	۱	۸۱۶	۲۱۲۱۲	۱۲۳۲۱	۱۰۵۵۲	۲۴۱۴۲	۱۵۵۳۰	۵۷	۱۷	۱۱	۵۵	۱۸	۰	۹
	دهستان کرون														
۱	ابترم	۲	۱۲۱	۷۶۰۹۶	۳۸۱۹۲	۶۵۸۲۱	۱۱۵۱۶	۴۰	۲۱	۱۱	۵۵	۱۸	۰	۹	۰
۲	اسیاب قدیر	۳	۴	۱۸	۱۸	۱۶	۵	۵	۵	۵	۵	۵	۵	۵	۵
۳	افجان	۱	۲۱	۱۱۱۹	۳۴۱۲	۶۸۶	۴۰۵	۲۱	۱۱	۱۱	۵۵	۱۸	۰	۹	۰
۴	الور	۱	۱۵۶	۸۴۲	۱۱۱۹	۶۲۹	۲۵۱	۲۱	۱۱	۱۱	۵۵	۱۸	۰	۹	۰
۵	بودان	۱	۲۲۲	۱۱۷۰	۳۴۱۲	۶۸۶	۴۰۵	۲۱	۱۱	۱۱	۵۵	۱۸	۰	۹	۰
۶	بیس دم	۲	۱	۲	۲	۲	۲	۲	۲	۲	۲	۲	۲	۲	۲
۷	تقی آباد	۱	۸۱	۳۲۲	۱۱۱۹	۶۲۹	۲۵۱	۲۱	۱۱	۱۱	۵۵	۱۸	۰	۹	۰
۸	تندر ان	۱	۲۱۱	۱۲۳۲۱	۱۰۵۵۲	۲۴۱۴۲	۱۵۵۳۰	۵۷	۱۷	۱۱	۵۵	۱۸	۰	۹	۰
۹	جعفر آباد	۱	۳۱	۱۷۵	۳۴۱۲	۶۸۶	۴۰۵	۲۱	۱۱	۱۱	۵۵	۱۸	۰	۹	۰
۱۰	جو جو	۲	۵	۳۲	۳۲	۳۲	۳۲	۳۲	۳۲	۳۲	۳۲	۳۲	۳۲	۳۲	۳۲
۱۱	جوزک	۲	۱	۲	۲	۲	۲	۲	۲	۲	۲	۲	۲	۲	۲
۱۲	چشمه احمد رضا	۲	۲۲۴	۱۱۲۶	۳۴۱۲	۶۸۶	۴۰۵	۲۱	۱۱	۱۱	۵۵	۱۸	۰	۹	۰
۱۳	حصن آباد علیا	۲	۱۲۸	۶۲۰	۱۱۱۹	۶۲۹	۲۵۱	۲۱	۱۱	۱۱	۵۵	۱۸	۰	۹	۰
۱۴	حصن آباد مطی	۱	۲۰۹	۱۱۱۱	۳۴۱۲	۶۸۶	۴۰۵	۲۱	۱۱	۱۱	۵۵	۱۸	۰	۹	۰
۱۵	حصن آباد	۱	۱۷۶	۹۰۱	۳۴۱۲	۶۸۶	۴۰۵	۲۱	۱۱	۱۱	۵۵	۱۸	۰	۹	۰
۱۶	خرمستان	۱	۶۱۲	۳۴۱۲	۶۸۶	۴۰۵	۲۱	۱۱	۱۱	۱۱	۵۵	۱۸	۰	۹	۰
۱۷	خمیران	۲	۹۶	۳۴۱۲	۶۸۶	۴۰۵	۲۱	۱۱	۱۱	۱۱	۵۵	۱۸	۰	۹	۰
۱۸	خیر آباد	۱	۱۸۰	۶۲۰	۱۱۱۹	۶۲۹	۲۵۱	۲۱	۱۱	۱۱	۵۵	۱۸	۰	۹	۰
۱۹	دره بید	۱	۲۲۴	۱۱۲۶	۳۴۱۲	۶۸۶	۴۰۵	۲۱	۱۱	۱۱	۵۵	۱۸	۰	۹	۰
۲۰	دوتو احمد خلیج	۲	۱۲۷	۶۵۱	۳۴۱۲	۶۸۶	۴۰۵	۲۱	۱۱	۱۱	۵۵	۱۸	۰	۹	۰
۲۱	دولت آباد	۱	۲۷۲	۱۰۱۳	۳۴۱۲	۶۸۶	۴۰۵	۲۱	۱۱	۱۱	۵۵	۱۸	۰	۹	۰
۲۲	سور ان	۱	۱۲۱	۶۲۰	۱۱۱۹	۶۲۹	۲۵۱	۲۱	۱۱	۱۱	۵۵	۱۸	۰	۹	۰
۲۳	عیاش آباد	۲	۶۲	۳۲	۳۲	۳۲	۳۲	۳۲	۳۲	۳۲	۳۲	۳۲	۳۲	۳۲	۳۲
۲۴	عمدگان	۱	۱۶۱	۳۴۱۲	۶۸۶	۴۰۵	۲۱	۱۱	۱۱	۱۱	۵۵	۱۸	۰	۹	۰

منبع راه آبادی، جاده اسفند ۱، جاده شوسه ۲، جاده خاکی ۳، مارو ۴، سایر (ایستگاه راه آهن، باره آبی ۵)، ناخش ۶

تعداد گاو و گوساله	تعداد گوسفند بزرگ	تعمیرگاه آتش کاش درزی	فروشگاه خانوادگی	دستری به وسیله نقد عمومی درباری	تلفن	دستری به روزنامه و مجله درباری	صندوق پست	بیمار و دامهای درونباری	دانشگاه پستین درباری	پزشک	خانه بهداشت	مرکز بهداشتی درمانی	حمام	آموزش و تربیت استادان	مدرسه راهنمایی	دبستان	برنج	آب لوله کشی	پایگاه خدمات برق	مرکز خدمات درونباری	دفتر بهداشت زندگی	شورای اسلامی درونباری	دامن زندگی مسلمانان	بنیاد زندگی مسلمانان	طیور و پرورش آبزی
۴۲	۴۱	۴۰	۳۹	۳۸	۳۷	۳۶	۳۵	۳۴	۳۳	۳۲	۳۱	۳۰	۲۹	۲۸	۲۷	۲۶	۲۵	۲۴	۲۳	۲۲	۲۱	۲۰	۱۹	۱۸	۱۷
۹۲۹۹	۹۲۱۴۰	۲	۴۲	۴۲	۷	۲	۹	۷	۱۲	۱۲	۱۴	۶	۴۵	۴۲	۱۵	۳۴	۴۹	۳۴	۲۲	۲	۱	۴۲	۷۰	۲۸	
۱۱۳۹	۱۸۱۹۰	۰	۹	۱۰	۵	۱	۲	۰	۲	۲	۲	۲	۱۱	۱۰	۵	۱۰	۱۲	۱۲	۶	۲	۰	۱۰	۱۹	۶	۱
۱۰۰	۱۸۰	*	*	*	*	*	*	*	*	*	*	*	*	*	*	*	*	*	*	*	*	*	*	*	۲
۵۰	۲۰۰	*	*	*	*	*	*	*	*	*	*	*	*	*	*	*	*	*	*	*	*	*	*	*	۳
۲۰	۲۱۰	*	*	*	*	*	*	*	*	*	*	*	*	*	*	*	*	*	*	*	*	*	*	*	۴
۱۰۰	۴۰۰	*	*	*	*	*	*	*	*	*	*	*	*	*	*	*	*	*	*	*	*	*	*	*	۵
۰	۵۰	*	*	*	*	*	*	*	*	*	*	*	*	*	*	*	*	*	*	*	*	*	*	*	۶
۳	۳۰۰	*	*	*	*	*	*	*	*	*	*	*	*	*	*	*	*	*	*	*	*	*	*	*	۷
۰	۰	*	*	*	*	*	*	*	*	*	*	*	*	*	*	*	*	*	*	*	*	*	*	*	۸
۴۲۰	۱۷۰۰	*	*	*	*	*	*	*	*	*	*	*	*	*	*	*	*	*	*	*	*	*	*	*	۹
۱۸	۱۲	*	*	*	*	*	*	*	*	*	*	*	*	*	*	*	*	*	*	*	*	*	*	*	۱۰
۱۰۰	۱۸۰۰	*	*	*	*	*	*	*	*	*	*	*	*	*	*	*	*	*	*	*	*	*	*	*	۱۱
۱۰	۵	*	*	*	*	*	*	*	*	*	*	*	*	*	*	*	*	*	*	*	*	*	*	*	۱۲
۱	۱۳۰۰	*	*	*	*	*	*	*	*	*	*	*	*	*	*	*	*	*	*	*	*	*	*	*	۱۳
۱۲	۳۰۰	*	*	*	*	*	*	*	*	*	*	*	*	*	*	*	*	*	*	*	*	*	*	*	۱۴
۷۰	۳۵۰۰	*	*	*	*	*	*	*	*	*	*	*	*	*	*	*	*	*	*	*	*	*	*	*	۱۵
۰	۳۳	*	*	*	*	*	*	*	*	*	*	*	*	*	*	*	*	*	*	*	*	*	*	*	۱۶
۳۵	۳۵۰	*	*	*	*	*	*	*	*	*	*	*	*	*	*	*	*	*	*	*	*	*	*	*	۱۷
۰	۰	*	*	*	*	*	*	*	*	*	*	*	*	*	*	*	*	*	*	*	*	*	*	*	۱۸
۰	۰	*	*	*	*	*	*	*	*	*	*	*	*	*	*	*	*	*	*	*	*	*	*	*	۱۹
۴۰۰	۲۰۰۰	*	*	*	*	*	*	*	*	*	*	*	*	*	*	*	*	*	*	*	*	*	*	*	۲۰
۸۱۶۰	۷۴۹۵۰	۲	۲۲	۲۲	۲	۱	۶	۷	۱۰	۱۱	۱۱	۲	۲۴	۲۳	۱۰	۲۴	۲۶	۲۶	۱۶	۰	۱	۲۳	۵۱	۲۲	۱
۱۰۰	۱۰۰۰	*	*	*	*	*	*	*	*	*	*	*	*	*	*	*	*	*	*	*	*	*	*	*	۲
۰	۰	*	*	*	*	*	*	*	*	*	*	*	*	*	*	*	*	*	*	*	*	*	*	*	۳
۲۰۰	۱۷۰۰	*	*	*	*	*	*	*	*	*	*	*	*	*	*	*	*	*	*	*	*	*	*	*	۴
۷۵	۶۰۰	*	*	*	*	*	*	*	*	*	*	*	*	*	*	*	*	*	*	*	*	*	*	*	۵
۱۷۰	۲۰۰۰	*	*	*	*	*	*	*	*	*	*	*	*	*	*	*	*	*	*	*	*	*	*	*	۶
۰	۵۵۰	*	*	*	*	*	*	*	*	*	*	*	*	*	*	*	*	*	*	*	*	*	*	*	۷
۸۰	۲۸۰	*	*	*	*	*	*	*	*	*	*	*	*	*	*	*	*	*	*	*	*	*	*	*	۸
۲۵۰	۷۰۰	*	*	*	*	*	*	*	*	*	*	*	*	*	*	*	*	*	*	*	*	*	*	*	۹
۴۰۰	۴۰۰	*	*	*	*	*	*	*	*	*	*	*	*	*	*	*	*	*	*	*	*	*	*	*	۱۰
۳	۴۲	*	*	*	*	*	*	*	*	*	*	*	*	*	*	*	*	*	*	*	*	*	*	*	۱۱
۰	۱۵۰	*	*	*	*	*	*	*	*	*	*	*	*	*	*	*	*	*	*	*	*	*	*	*	۱۲
۲۰۰	۲۹۰۰	*	*	*	*	*	*	*	*	*	*	*	*	*	*	*	*	*	*	*	*	*	*	*	۱۳
۱۰۰	۳۰۵	*	*	*	*	*	*	*	*	*	*	*	*	*	*	*	*	*	*	*	*	*	*	*	۱۴
۱۵۰	۷۰۰	*	*	*	*	*	*	*	*	*	*	*	*	*	*	*	*	*	*	*	*	*	*	*	۱۵
۲۰۰	۱۲۰۰	*	*	*	*	*	*	*	*	*	*	*	*	*	*	*	*	*	*	*	*	*	*	*	۱۶
۱۵۰	۱۰۰۰	*	*	*	*	*	*	*	*	*	*	*	*	*	*	*	*	*	*	*	*	*	*	*	۱۷
۳۰	۱۰۰	*	*	*	*	*	*	*	*	*	*	*	*	*	*	*	*	*	*	*	*	*	*	*	۱۸
۱۴۰	۱۵۰	*	*	*	*	*	*	*	*	*	*	*	*	*	*	*	*	*	*	*	*	*	*	*	۱۹
۶۰	۲۵۰۰	*	*	*	*	*	*	*	*	*	*	*	*	*	*	*	*	*	*	*	*	*	*	*	۲۰
۱۸۰	۲۴۰۰	*	*	*	*	*	*	*	*	*	*	*	*	*	*	*	*	*	*	*	*	*	*	*	۲۱
۱۵۰۰	۳۰۰۰	*	*	*	*	*	*	*	*	*	*	*	*	*	*	*	*	*	*	*	*	*	*	*	۲۲
۶۰	۷۰۰	*	*	*	*	*	*	*	*	*	*	*	*	*	*	*	*	*	*	*	*	*	*	*	۲۳
۰	۲۱۰	*	*	*	*	*	*	*	*	*	*	*	*	*	*	*	*	*	*	*	*	*	*	*	۲۴
۸۵۰	۹۰۰۰	*	*	*	*	*	*	*	*	*	*	*	*	*	*	*	*	*	*	*	*	*	*	*	۲۵

صوحيات اجتماعي - اقتصادي آباديهي داراي سکنه شهرستان نجف آباد

شماره و وصف آبادي	آبادي	کد آبادي	نوع راه آبادي (کد)	تعداد خانوار	کل جمعيت	جمعيت عمال و بيشر	جمعيت باسواد	جمعيت شامل	فعايت عمده کت درزي						
									۱۰	۱۱	۱۲	۱۳	۱۴	۱۵	۱۶
									زراعت	باغداری	دامداری دامپروری	پرورش طیور	پرورش کرم ابريش	پرورش زبوسل	پرورش ماهی
۲	علي آباد کرون	۱۸۴۰۹۰	۲	۱۹۱	۱۰۵۱	۷۶۴	۴۳۰	۶۸۶	*	*	*	*	*	*	*
۲	دوخت آباد	۱۸۴۰۹۱	۲	۱	۳	۲	۱	۲	*	*	*	*	*	*	*
۲	فاسم آباد	۱۸۴۰۹۲	۱	۱۶۲	۸۹۵	۶۶۶	۴۵۴	۲۱۲	*	*	*	*	*	*	*
۲	قلعه شاهان	۱۸۴۰۹۳	۱	۲۲۵	۱۰۹۵	۸۲۷	۴۸۴	۲۸۵	*	*	*	*	*	*	*
۲	فهر بيز جان	۱۸۴۰۹۴	۱	۳۱۲	۱۳۷۱	۹۷۹	۳۵۷	۴۷۸	*	*	*	*	*	*	*
۲	دار دغلي	۱۸۴۰۹۵	۱	۱۸۷	۳۷۹	۲۳۷	۱۴۴	۲۲۱	*	*	*	*	*	*	*
۲	کوز دغلي	۱۸۴۰۹۶	۱	۱۵۶	۲۰۲	۱۵۲	۱۷۵	۱۱۴	*	*	*	*	*	*	*
۲	تلاک	۱۸۴۰۹۷	۱	۳۴	۶۷۲	۲۰۷	۱۳۵	۷۷	*	*	*	*	*	*	*
۲	کشتهر ان	۱۸۴۰۹۸	۱	۱۸۶	۸۰۵	۵۱۸	۴۱۴	۴۴۰	*	*	*	*	*	*	*
۲	مبارک ده	۱۸۴۰۹۹	۱	۱۲۰	۳۶۱	۲۸۵	۱۷۳	۲۷۲	*	*	*	*	*	*	*
۲	محمد آباد	۱۸۴۱۰۰	۱	۲	۲	۲	۰	۲	*	*	*	*	*	*	*
۲	محمد بيه	۱۸۴۱۰۱	۲	۲۵۲	۱۲۲۸	۹۴۸	۶۰۰	۶۱۲	*	*	*	*	*	*	*
۲	بهدی آباد	۱۸۴۱۰۰	۱	۱۹۱	۱۰۳۲	۶۳۷	۳۵۳	۱۸۱	*	*	*	*	*	*	*
۲	صير آباد	۱۸۴۱۱۱	۲	۵۱۹	۲۵۵۸	۱۷۹۱	۱۰۴۰	۸۵۸	*	*	*	*	*	*	*
۲	سليم آباد	۱۸۴۱۱۲	۱	۱۵۸	۳۷۹	۲۵۲	۱۵۲	۲۳۰	*	*	*	*	*	*	*
۲	هومان	۱۸۴۱۳۱	۱	۱۲۱	۲۶۱	۱۸۸	۱۷۵	۲۴۴	*	*	*	*	*	*	*
	بخش مرکزی			۶۳۶۳	۱۲۷۸۴	۸۳۰۶۲	۴۵۰۲۱	۶۱۳۱۱							
	دهستان حومه			۶۲۲۷	۲۳۶۲۳	۱۵۵۳۵	۸۰۰۰۲	۱۰۲۳۵							
	امامزاده	۱۸۴۲۳۵	۱	۲۵	۱۱۲	۸۸	۵۰	۲۲	*	*	*	*	*	*	*
	بني شاپور	۱۸۴۱۹۲	۲	۳	۳	۳	۰	۳	*	*	*	*	*	*	*
	چلان آباد	۱۸۴۱۸۱	۱	۶۶۲	۵۸۲۱	۴۰۶۰	۲۱۶	۶۱۴	*	*	*	*	*	*	*
	چوزدان	۱۸۴۱۹۴	۱	۸۰۶	۳۷۸۳	۲۶۸۲	۱۵۶۲	۳۶۰۱	*	*	*	*	*	*	*
	چاههاي بنياد مستغرين	۱۸۴۱۸۱	۲	۴	۴	۴	۱	۴	*	*	*	*	*	*	*
	حاجي آباد	۱۸۴۱۸۱	۱	۳۳	۱۰۵۱	۶۲۲۱	۴۶۲	۳۷۹	*	*	*	*	*	*	*
	سلطان آباد	۱۸۴۲۰۱	۱	۳۸۱	۱۲۶	۳۶۶	۷۳	۲۳۰	*	*	*	*	*	*	*
	شاه آباد	۱۸۴۲۰۲	۱	۴۴	۴۳	۷۴	۹	۴۲	*	*	*	*	*	*	*
	شاه ماهور	۱۸۴۲۰۳	۲	۲	۳	۳	۱	۳	*	*	*	*	*	*	*
	شركت سايير	۱۸۴۲۰۴	۲	۱	۲	۲	۲	۲	*	*	*	*	*	*	*
	سيمي آباد	۱۸۴۲۰۷	۲	۴	۴	۴	۲	۳	*	*	*	*	*	*	*
	فيلور	۱۸۴۳۰۸	۱	۱۳۵	۶۹۰	۵۱۵	۳۱۴	۱۹۲	*	*	*	*	*	*	*
	قرار شاه پليس راه	۱۸۴۳۰۹	۱	۳۱	۴۳	۴۳	۸۱	۴۲	*	*	*	*	*	*	*
	قلعه سفيد	۱۸۴۳۰۰	۱	۱۰۰	۳۰۶۰	۲۰۶۳	۱۰۷۷	۱۰۷۷	*	*	*	*	*	*	*
	قلعه شاه	۱۸۴۳۱۱	۱	۱۶۶	۳۱۶	۲۹۲۵	۱۰۶۳	۳۶۸۱	*	*	*	*	*	*	*
	کوه قزو	۱۸۴۳۱۲	۳	۱	۱	۱	۰	۱	*	*	*	*	*	*	*
	کهر بيز مستغ	۱۸۴۳۱۵	۱	۱۰۵۹	۵۳۶۷	۳۹۰۵	۲۹۶۲	۳۱۱۱	*	*	*	*	*	*	*
	مجمع کار شاههاي صنعتي نجف آباد	۱۸۴۳۱۶	۲	۲	۲	۲	۲	۲	*	*	*	*	*	*	*
	مکت آباد	۱۸۴۳۱۷	۱	۷۱۲	۲۳۶۵	۱۸۲۱	۱۲۱۷	۱۰۷۱	*	*	*	*	*	*	*
	مهديه	۱۸۴۳۱۸	۱	۲۰۲	۲۸۷۴	۲۰۶۶	۱۰۵۱	۳۶۱۴	*	*	*	*	*	*	*
	همت آباد	۱۸۴۳۲۲	۲	۲۵	۱۱۱	۶۷	۷۰	۲۹	*	*	*	*	*	*	*
	هزارستان کشاورزي	۱۸۴۳۲۳	۱	۱	۲۲	۲۲	۲۲	۰	*	*	*	*	*	*	*
	دهستان دهق			۱۵۶۷	۸۱۹۰	۶۲۸۹	۳۶۴۱	۴۴۳۲							
	اشن	۱۸۴۳۲۸	۱	۵۱۲	۲۶۶۶	۲۰۱۲	۱۶۱۱	۱۵۸۱	*	*	*	*	*	*	*

نوع راه آبادي ۱، جاده اسفالت، ۲، جاده خاکی، ۳، مارو، ۴، ساير ايگانه راه آهن يا راه آبي، ۵، ناشخص

شماره ردیف آدوی	۱۷	۱۸	۱۹	۲۰	۲۱	۲۲	۲۳	۲۴	۲۵	۲۶	۲۷	۲۸	۲۹	۳۰	۳۱	۳۲	۳۳	۳۴	۳۵	۳۶	۳۷	۳۸	۳۹	۴۰	تعداد کوه سفند و بزم	تعداد گاو و گوساله
۲۵	*	*	*	*	*	*	*	*	*	*	*	*	*	*	*	*	*	*	*	*	*	*	*	*	۴۰۰	۶۰
۲۶	*	*	*	*	*	*	*	*	*	*	*	*	*	*	*	*	*	*	*	*	*	*	*	*	۲۳	۰
۲۷	*	*	*	*	*	*	*	*	*	*	*	*	*	*	*	*	*	*	*	*	*	*	*	*	۶۸۰	۶۰
۲۸	*	*	*	*	*	*	*	*	*	*	*	*	*	*	*	*	*	*	*	*	*	*	*	*	۲۸۰۰	۳۵۰
۲۹	*	*	*	*	*	*	*	*	*	*	*	*	*	*	*	*	*	*	*	*	*	*	*	*	۲۰۰۰	۳۰۰
۳۰	*	*	*	*	*	*	*	*	*	*	*	*	*	*	*	*	*	*	*	*	*	*	*	*	۱۷۰۰	۱۵۰
۳۱	*	*	*	*	*	*	*	*	*	*	*	*	*	*	*	*	*	*	*	*	*	*	*	*	۶۰۰	۲۳۰
۳۲	*	*	*	*	*	*	*	*	*	*	*	*	*	*	*	*	*	*	*	*	*	*	*	*	۲۵۰	۱۰۰
۳۳	*	*	*	*	*	*	*	*	*	*	*	*	*	*	*	*	*	*	*	*	*	*	*	*	۵۰۰۰	۲۰۰
۳۴	*	*	*	*	*	*	*	*	*	*	*	*	*	*	*	*	*	*	*	*	*	*	*	*	۴۵۰	۳۰۰
۳۵	*	*	*	*	*	*	*	*	*	*	*	*	*	*	*	*	*	*	*	*	*	*	*	*	۳۰۰	۰
۳۶	*	*	*	*	*	*	*	*	*	*	*	*	*	*	*	*	*	*	*	*	*	*	*	*	۲۲۰۰	۲۰۰
۳۷	*	*	*	*	*	*	*	*	*	*	*	*	*	*	*	*	*	*	*	*	*	*	*	*	۲۲۰۰	۱۰۰
۳۸	*	*	*	*	*	*	*	*	*	*	*	*	*	*	*	*	*	*	*	*	*	*	*	*	۲۰۰	۰
۳۹	*	*	*	*	*	*	*	*	*	*	*	*	*	*	*	*	*	*	*	*	*	*	*	*	۲۰۰	۰
۴۰	*	*	*	*	*	*	*	*	*	*	*	*	*	*	*	*	*	*	*	*	*	*	*	*	۲۰۰	۰
۴۱	*	*	*	*	*	*	*	*	*	*	*	*	*	*	*	*	*	*	*	*	*	*	*	*	۲۰۰	۰
۴۲	*	*	*	*	*	*	*	*	*	*	*	*	*	*	*	*	*	*	*	*	*	*	*	*	۲۰۰	۰
۴۳	*	*	*	*	*	*	*	*	*	*	*	*	*	*	*	*	*	*	*	*	*	*	*	*	۲۰۰	۰
۴۴	*	*	*	*	*	*	*	*	*	*	*	*	*	*	*	*	*	*	*	*	*	*	*	*	۲۰۰	۰
۴۵	*	*	*	*	*	*	*	*	*	*	*	*	*	*	*	*	*	*	*	*	*	*	*	*	۲۰۰	۰
۴۶	*	*	*	*	*	*	*	*	*	*	*	*	*	*	*	*	*	*	*	*	*	*	*	*	۲۰۰	۰
۴۷	*	*	*	*	*	*	*	*	*	*	*	*	*	*	*	*	*	*	*	*	*	*	*	*	۲۰۰	۰
۴۸	*	*	*	*	*	*	*	*	*	*	*	*	*	*	*	*	*	*	*	*	*	*	*	*	۲۰۰	۰
۴۹	*	*	*	*	*	*	*	*	*	*	*	*	*	*	*	*	*	*	*	*	*	*	*	*	۲۰۰	۰
۵۰	*	*	*	*	*	*	*	*	*	*	*	*	*	*	*	*	*	*	*	*	*	*	*	*	۲۰۰	۰
۱	۳۱	۳۷	۲۰	۱۱	۰	۲	۱۵	۲۸	۲۸	۲۰	۱۱	۱۸	۱۸	۱۰	۲	۱۲	۱۰	۷	۲	۸	۱۲	۱۱	۱۱	۰	۹۴۲۸۰	۱۹۲۹۶
۲	۱۱	۲۲	۱۱	۰	۰	۲	۱۱	۱۸	۱۸	۱۱	۷	۱۰	۱۸	۱۰	۲	۷	۵	۲	۲	۳	۷	۱۲	۱۱	۱۱	۲۵	۲
۳	*	*	*	*	*	*	*	*	*	*	*	*	*	*	*	*	*	*	*	*	*	*	*	*	۶۰۰	۰
۴	*	*	*	*	*	*	*	*	*	*	*	*	*	*	*	*	*	*	*	*	*	*	*	*	۱۱۰۰۰	۲۰۰۰
۵	*	*	*	*	*	*	*	*	*	*	*	*	*	*	*	*	*	*	*	*	*	*	*	*	۰	۰
۶	*	*	*	*	*	*	*	*	*	*	*	*	*	*	*	*	*	*	*	*	*	*	*	*	۲۵۰۰	۱۵۰
۷	*	*	*	*	*	*	*	*	*	*	*	*	*	*	*	*	*	*	*	*	*	*	*	*	۸۰۰۰	۶۰۰
۸	*	*	*	*	*	*	*	*	*	*	*	*	*	*	*	*	*	*	*	*	*	*	*	*	۲۷۰۰	۲۰۰۰
۹	*	*	*	*	*	*	*	*	*	*	*	*	*	*	*	*	*	*	*	*	*	*	*	*	۸۰۰	۰
۱۰	*	*	*	*	*	*	*	*	*	*	*	*	*	*	*	*	*	*	*	*	*	*	*	*	۰	۰
۱۱	*	*	*	*	*	*	*	*	*	*	*	*	*	*	*	*	*	*	*	*	*	*	*	*	۴۵۰	۰
۱۲	*	*	*	*	*	*	*	*	*	*	*	*	*	*	*	*	*	*	*	*	*	*	*	*	۱۰۲۰	۲۰۰
۱۳	*	*	*	*	*	*	*	*	*	*	*	*	*	*	*	*	*	*	*	*	*	*	*	*	۰	۰
۱۴	*	*	*	*	*	*	*	*	*	*	*	*	*	*	*	*	*	*	*	*	*	*	*	*	۲۰۰۰۰	۳۵۰
۱۵	*	*	*	*	*	*	*	*	*	*	*	*	*	*	*	*	*	*	*	*	*	*	*	*	۱۳۰۰	۲۰۰
۱۶	*	*	*	*	*	*	*	*	*	*	*	*	*	*	*	*	*	*	*	*	*	*	*	*	۹۰۰	۸
۱۷	*	*	*	*	*	*	*	*	*	*	*	*	*	*	*	*	*	*	*	*	*	*	*	*	۴۵۰۰	۲۵۰۰
۱۸	*	*	*	*	*	*	*	*	*	*	*	*	*	*	*	*	*	*	*	*	*	*	*	*	۰	۰
۱۹	*	*	*	*	*	*	*	*	*	*	*	*	*	*	*	*	*	*	*	*	*	*	*	*	۲۰۰۰	۲۵۰
۲۰	*	*	*	*	*	*	*	*	*	*	*	*	*	*	*	*	*	*	*	*	*	*	*	*	۵۰	۲۰
۲۱	*	*	*	*	*	*	*	*	*	*	*	*	*	*	*	*	*	*	*	*	*	*	*	*	۵۰	۲۰
۲۲	*	*	*	*	*	*	*	*	*	*	*	*	*	*	*	*	*	*	*	*	*	*	*	*	۰	۰
۲۳	*	*	*	*	*	*	*	*	*	*	*	*	*	*	*	*	*	*	*	*	*	*	*	*	۲۲۲۸۵	۱۵۵۷
۲۴	*	*	*	*	*	*	*	*	*	*	*	*	*	*	*	*	*	*	*	*	*	*	*	*	۴۷۰۰	۴۰۰

خصوصیات اجتماعی - اقتصادی آبادیهای دارای سکنه شهرستان تجف آباد

شماره ردیف آبادی	آبادی	کده آبادی	نوع راه آبادی (کده)	تعداد خانوار	کل جمعیت	جمعیت عساکر و پیشتر	جمعیت باسواد	جمعیت نائل	فصلیت کشاورزی						
									زراعت	باغداری	دامداری دامپروری	پرورش طیور	پرورش گاو ابریشم	پرورش بز و گوسفند	پرورش ماهی
۱	۲	۳	۴	۵	۶	۷	۸	۹	۱۰	۱۱	۱۲	۱۳	۱۴	۱۵	۱۶
۲	چنت آباد	۱۸۴۲۸۸	۱	۲	۳۱	۹	۲	۴	*	*	*	*	*	*	*
۳	چاه قاسم میرزا شی	۱۸۴۲۹۲	۲	۲	۳۱	۱۲	۷	۱	*	*	*	*	*	*	*
۴	چاه محمد علی طالبی	۳۶۲۸۱	۲	۱	۱۱	۷	۶	۵	*	*	*	*	*	*	*
۵	خوند آباد	۱۸۴۳۰۵	۱	۳۳	۱۷۵۸	۱۳۶۱	۷۳۰	۵۲۳	*	*	*	*	*	*	*
۶	خیر آباد	۱۸۴۳۰۶	۲	۲۱۸	۱۱۸۱	۸۱۶	۵۳۲	۳۲۶	*	*	*	*	*	*	*
۷	دماب	۱۸۴۳۰۹	۱	۳۲۲	۱۱۶۸	۳۶۰	۵۶۹	۶۶۹	*	*	*	*	*	*	*
۸	سنگسری دهق	۲۱۳۳۱	۱	۲	۱۰	۱۰	۷	۱۰	*	*	*	*	*	*	*
۹	شنتان	۵۱۳۳۱	۳	۱	۳۱	۹	۷	۳	*	*	*	*	*	*	*
۱۰	علی آباد	۱۸۴۳۱۷	۲	۵۵	۴۳۰	۷۳۷	۳۱۳	۱۶۶	*	*	*	*	*	*	*
۱۱	کره لطفه	۲۱۳۳۱	۲	۷	۲۴	۶۳	۱۲	۲۲	*	*	*	*	*	*	*
۱۲	گلدره	۲۱۳۳۱	۳	۱۶۲	۵۵۵	۵۱۶	۳۷۲	۶۳۱	*	*	*	*	*	*	*
۱۳	مهدی آباد	۲۱۳۳۱	۱	۵	۱۷	۱۷	۲	۹	*	*	*	*	*	*	*
۱۴	نظام آباد	۳۳۳۳۱	۳	۱	۶	۳	۱	۳	*	*	*	*	*	*	*
دهستان علویچه															
۱	الهی آباد	۶۸۳۳۱	۳	۲۲	۷۲۸	۶۲۱	۳۸۸	۶۵۲	*	*	*	*	*	*	*
۲	حسنیچه	۱۸۳۳۱	۱	۱۷۷	۳۰۴	۱۵۲	۵۲۱	۷۸۱	*	*	*	*	*	*	*
۳	حسین آباد	۱۶۳۳۱	۱	۴۰۲	۲۰۲۲	۱۶۸۱	۳۶۶	۷۵۳	*	*	*	*	*	*	*
۴	سه چاه	۲۶۳۳۱	۳	۱	۲	۲	۱	۱	*	*	*	*	*	*	*

کد نوع راه آبادی: جاده اسفالت ۱، جاده شوسه ۲، جاده خاکی ۳، ماره ۴، سایر (اینگاه راه آهن، باده آبی، ۵، نامشخص ۶)

تعداد گاو دوگوساله	۴۲	۰	۰	۴	۱۰۰	۲۰۰	۲۰۰	۰	۸	۲۰۰	۱۵	۲۰۰	۲۰	۰	۹۴۰	۴۰	۴۰۰	۵۰۰	۲۰
تعداد گوسفند بزرگ	۳۱	۹۰۰	۹۰	۴۵	۲۰۰۰	۲۵۰۰	۴۵۰۰	۰	۲۵۰	۲۵۰۰	۲۰۰	۲۵۰۰	۲۵۰	۵۰	۹۷۰۰	۶۰۰	۲۷۰۰	۶۰۰	۴۰۰
تعمیرگاه ماشین آلات کش درزی	۴۰	*			*	*	*	*		*	*	*	*		۰	*	*	*	
فروشگاه خانوادگی	۳۹	*			*	*	*	*		*	*	*	*		۱	*	*	*	
دستری بر روی سینه تعمیرگری درآبادی	۳۸	*			*	*	*	*		*	*	*	*		۲	*	*	*	
تعمیر	۳۷	*			*	*	*	*		*	*	*	*		۰	*	*	*	
دستری بر روی سینه تعمیرگری درآبادی	۳۶	*			*	*	*	*		*	*	*	*		۱	*	*	*	
صندوق پست	۳۵	*			*	*	*	*		*	*	*	*		۱	*	*	*	
بیمار و حمامای دروسنایی	۳۴	*			*	*	*	*		*	*	*	*		۰	*	*	*	
دپوشک تکیه چین درپوشگی	۳۳	*			*	*	*	*		*	*	*	*		۰	*	*	*	
پزشک	۳۲	*			*	*	*	*		*	*	*	*		۱	*	*	*	
خانه بهداشت	۳۱	*			*	*	*	*		*	*	*	*		۱	*	*	*	
مرکز بهداشتی درمانی	۳۰	*			*	*	*	*		*	*	*	*		۰	*	*	*	
حمام	۲۹	*			*	*	*	*		*	*	*	*		۲	*	*	*	
آموزش ریاضت سرد و آونوری	۲۸	*			*	*	*	*		*	*	*	*		۱	*	*	*	
مدرسه راهنمایی	۲۷	*			*	*	*	*		*	*	*	*		۱	*	*	*	
دبستان	۲۶	*			*	*	*	*		*	*	*	*		۲	*	*	*	
برق	۲۵	*			*	*	*	*		*	*	*	*		۲	*	*	*	
آب لوله کشی	۲۴	*			*	*	*	*		*	*	*	*		۲	*	*	*	
پایگاه خدمات بیج	۲۳	*			*	*	*	*		*	*	*	*		۱	*	*	*	
مرکز خدمات دروسنایی	۲۲	*			*	*	*	*		*	*	*	*		۰	*	*	*	
دفتر بهداشت اسانژنگی	۲۱	*			*	*	*	*		*	*	*	*		۰	*	*	*	
شورای اسلامی دروسنایی	۲۰	*			*	*	*	*		*	*	*	*		۲	*	*	*	
ادامکن مذهبی سلمانان	۱۹	*			*	*	*	*		*	*	*	*		۲	*	*	*	
بنیاد مذهبی سلمانان	۱۸	*			*	*	*	*		*	*	*	*		۲	*	*	*	
شماره ردیف آبادی	۱۷	۲	۲	۳	۵	۶	۷	۸	۹	۱۰	۱۱	۱۲	۱۳	۱۴	۱	۲	۳	۴	۵



نوع راه و فعالیت کشاورزی آبادیهای خالی از سکنه شهرستان نجف آباد

شماره ردیف	آبادی	کد آبادی	نوع راه آبادی (کد)	فعالیت کشاورزی						
				پرورش ماهی	پرورش بومبیل	پرورش کرم ابریشم	پرورش طیور	دامداری و دامپروری	باغداری	زراعت
۱	۲	۳	۴	۵	۶	۷	۸	۹	۱۰	۱۱
	بخش شیران									
	دهستان شیران									
۱	احمد آباد	۱۸۳۶۸۱	۳	*	*					
۲	احمد آباد	۱۸۳۶۸۱	۳	*	*					
۳	اسلام آباد	۱۸۳۶۵۰	۳	*	*					
۴	اشک پیلا	۱۵۶۱۸۱	۳	*	*					
۵	اشک پاشین	۱۸۳۶۵۲	۳	*	*					
۶	امین آباد	۱۸۳۶۸۱	۳	*	*					
۷	ایستگاه خان در بند	۱۸۳۶۸۱	۳	*	*					
۸	بچه های حبیبیه	۱۸۳۶۵۶	۳	*	*					
۹	تقی آباد	۱۸۳۶۵۷	۳	*	*					
۱۰	چخماقک	۶۵۶۲۸۱	۳	*	*					
۱۱	حیدر آباد	۱۸۳۶۶۱	۳	*	*					
۱۲	در بند	۳۶۶۳۸۱	۳	*	*					
۱۳	دشت آباد	۳۶۶۳۸۱	۳	*	*					
۱۴	دشت طالقانی	۵۶۶۳۸۱	۳	*	*					
۱۵	دیون	۱۸۳۶۸۱	۳	*	*					
۱۶	سیرف آباد	۶۶۶۳۸۱	۳	*	*					
۱۷	سیرف آباد	۱۸۳۶۸۱	۳	*	*					
۱۸	عطا آباد	۰۷۶۳۸۱	۳	*	*					
۱۹	قنبر آباد	۱۸۳۶۵۵	۳	*	*					
۲۰	محمد آباد	۰۸۶۳۸۱	۳	*	*					
۲۱	محمود آباد شاهدان	۲۸۶۳۸۱	۱	*	*					
۲۲	مزرعه ابراهیم رضوانی	۳۸۶۳۸۱	۱	*	*					
۲۳	مزرعه اسلام آباد	۱۸۳۶۸۱	۱	*	*					
۲۴	مزرعه اسلام آباد	۶۸۶۳۸۱	۳	*	*					
۲۵	مزرعه تنکبیرز گله	۸۸۶۳۸۱	۱	*	*					
۲۶	مزرعه سرخی	۱۸۳۶۸۱	۳	*	*					
۲۷	مزرعه شیخ	۱۸۳۶۶۰	۳	*	*					
۲۸	مزرعه مختار	۱۶۶۳۸۱	۳	*	*					
۲۹	مستشاریه	۱۸۳۶۹۲	۱	*	*					
۳۰	معدن انجیره	۳۶۶۳۸۱	۳	*	*					
۳۱	میل تپه	۶۶۶۳۸۱	۳	*	*					
۳۲	همت آباد	۱۸۳۶۸۱	۳	*	*					
۳۳	همت آباد	۱۸۳۶۹۹	۳	*	*					
	دهستان کرون									
۱	اختریه	۱۸۴۰۵۵	۱	*	*					
۲	اکبرزاده و شرکا	۱۸۴۰۸۳	۳	*	*					
۳	امامزاده بابا لنگر	۱۸۴۰۵۹	۳	*	*					
۴	پیمت اسکی	۳۶۰۶۳	۳	*	*					
۵	چشمه لورک	۱۸۴۰۷۰	۳	*	*					
۶	حبیب آباد	۱۸۴۰۸۱	۳	*	*					
۷	دره شور	۱۸۴۰۷۹	۳	*	*					
۸	رحمت آباد	۱۸۴۰۸۲	۳	*	*					
۹	رخ پیلا	۱۸۴۰۸۴	۳	*	*					
۱۰	رخ پاشین	۱۸۴۰۸۵	۳	*	*					
۱۱	علی آباد	۱۸۴۰۸۶	۳	*	*					

کد لوح راه آبادی: جاده استان ۱، جاده شوسه ۲، جاده خاکی ۳، مارو ۴، سایر (اینجگاه راه آهن یا راه آبی) ۵، نامشخص ۶

نوع راه و فعالیت کشاورزی آبادیهای خالی از سکنه شهرستان نجف آباد

شماره ردیف	آبادی	کده آبادی	نوع راه آبادی (کده)	فعالیت کشاورزی							
				زراعت	باغداری	دامداری و دامپروری	پرورش طیور	پرورش گاو و گاوچران	پرورش بز و بقر	پرورش ماهی	
۱	۲	۳	۴	۵	۶	۷	۸	۹	۱۰	۱۱	
۱۲	گاو داری قهریزجان	۱۸۴۰۹۷	۱	*							
۱۳	مادر شاه	۱۸۴۱۰۰	۲	*							
۱۴	مزرعه خداداد	۱۸۴۱۰۴	۳	*							
۱۵	مزرعه سه چشمه	۱۸۴۱۰۵	۳	*							
۱۶	مزرعه علی قلیان	۱۸۴۱۰۶	۲	*							
۱۷	مزرعه محمد اباد	۱۸۴۱۰۷	۳	*							
۱۸	مزرعه میرزا عرب	۱۸۴۱۰۸	۳	*							
۱۹	مزرعه هومان اعماد	۱۸۴۱۰۹	۳	*							
۲۰	نیلاب	۱۸۴۱۱۲	۳	*							
	بخش مرکزی										
	دهستان حومه										
۱	ایستگاه گاز تنگچوزدان	۱۸۴۱۸۸	۳								
۲	ایستگاه گاز کوه سرخ	۱۸۴۱۸۹	۳								
۳	بلمچه	۱۸۴۱۹۱	۳	*							
۴	چاه امام صادق	۱۸۴۱۹۵	۳	*							
۵	چاه حضرت زینب	۱۸۴۱۹۶	۳	*							
۶	حافظیه	۱۸۴۱۹۹	۳	*							
۷	دامداری و کشاورزی برادران	۱۸۴۲۰۰	۳	*							
۸	شرکت سنگ کوبی فک	۱۸۴۲۰۵	۳								
۹	شرکت شن و ماسه قدسی	۱۸۴۲۰۶	۳								
۱۰	قلعه بیار	۱۸۴۲۱۲	۳	*							
۱۱	کارگاه سنگبری	۱۸۴۲۱۴	۳	*							
۱۲	لورکتو	۱۸۴۲۳۶	۱	*							
۱۳	محمود اباد	۱۸۴۳۱۷	۱	*							
۱۴	مرغداری تو حید	۱۸۴۳۱۸	۱	*							
۱۵	مرغداری رحیمی	۱۸۴۳۱۹	۳	*							
۱۶	مرغداری قائم	۱۸۴۳۲۰	۱	*							
۱۷	مزرعه اسلامی	۱۸۴۳۲۱	۱	*							
۱۸	مزرعه معدن سورمه	۱۸۴۳۲۲	۳	*							
۱۹	مزرعه مهر اباد	۱۸۴۳۲۴	۱	*							
۲۰	معدن سنگ تنگچوزدان	۱۸۴۳۲۳	۲								
۲۱	معدن علی اباد	۱۸۴۳۲۴	۲								
۲۲	معدن سورمه	۱۸۴۳۲۵	۳								
۲۳	معدن شن و ماسه	۱۸۴۳۲۶	۳								
۲۴	مهد اباد	۱۸۴۳۲۸	۱	*							
۲۵	نعمت اباد	۱۸۴۳۳۰	۲	*							
۲۶	شیر و گاو شرکت و اشیر	۱۸۴۳۳۱	۱								
	دهستان دهق										
۱	اکبر اباد	۱۸۴۳۸۲	۲	*							
۲	ایستگاه تقویت فشار گاز دهق	۱۸۴۳۸۳	۲								
۳	بیبخه	۱۸۴۳۸۵	۲	*							
۴	پاقو	۱۸۴۳۸۶	۲	*							
۵	جمال اباد	۱۸۴۳۸۷	۲	*							
۶	چال کننده	۱۸۴۳۸۹	۲	*							

کد نوع راه آبادی، جاده استان ۱، جاده شوسه ۲، جاده خاکی ۳، مارو ۴، سایر (ایستگاه راه آهن، باره آبی)، ۵، نامشخص ۶

نوع راه و فعالیت کشاورزی آبادیهای خالی از سکنه شهرستان نجف آباد

شماره ردیف	آبادی	کد آبادی	نوع راه آبادی (کد)	فعالیت کشاورزی						
				پرورش ماهی	پرورش زنبور	پرورش گاو شیری	پرورش طیور	دامداری دامپروری	باغداری	زراعت
۱	۲	۳	۴	۵	۶	۷	۸	۹	۱۰	۱۱
۷	چاه احمدی حیاشی	۱۸۴۲۹۰	۲	*	*	*				
۸	چاه زنده	۱۸۴۲۹۱	۲	*	*	*				
۹	چاه شهید غفار خوراندی	۱۸۴۲۹۲	۲	*	*	*				
۱۰	چشمه حمن	۱۸۴۲۹۸	۲	*	*	*				
۱۱	چشمه سعید	۱۸۴۲۹۹	۲	*	*	*				
۱۲	چشمه لالی	۱۸۴۳۰۰	۲	*	*	*				
۱۳	چشمه ماری	۱۸۴۳۰۱	۲	*	*	*				
۱۴	چشمه مهدیه	۱۸۴۳۰۲	۲	*	*	*				
۱۵	چغاقدار سفلی	۱۸۴۳۰۳	۲	*	*	*				
۱۶	چغاقدار علیا	۱۸۴۳۰۴	۲	*	*	*				
۱۷	چقاموخته	۱۸۴۳۰۵	۲	*	*	*				
۱۸	چهار ارگنه	۱۸۴۳۰۶	۲	*	*	*				
۱۹	حسام آباد	۱۸۴۳۰۷	۲	*	*	*				
۲۰	دره چاه	۱۸۴۳۰۸	۲	*	*	*				
۲۱	دره حاج صالح	۱۸۴۳۰۹	۲	*	*	*				
۲۲	زنگالی	۱۸۴۳۱۰	۲	*	*	*				
۲۳	زیر قلعه	۱۸۴۳۱۱	۲	*	*	*				
۲۴	سفید تنهال	۱۸۴۳۱۲	۲	*	*	*				
۲۵	سنگیار	۱۸۴۳۱۳	۲	*	*	*				
۲۶	علی آباد	۱۸۴۳۱۴	۲	*	*	*				
۲۷	عیق آباد	۱۸۴۳۱۵	۲	*	*	*				
۲۸	قلعه سنگ	۱۸۴۳۱۶	۲	*	*	*				
۲۹	کاظم آباد	۱۸۴۳۱۷	۲	*	*	*				
۳۰	کریم آباد	۱۸۴۳۱۸	۲	*	*	*				
۳۱	گلستان	۱۸۴۳۱۹	۲	*	*	*				
۳۲	لاوازی	۱۸۴۳۲۰	۲	*	*	*				
۳۳	مجموع کوره های اجر پزی خوندی	۱۸۴۳۲۱	۲	*	*	*				
۳۴	مجموع کوره های اجر پزی دهق	۱۸۴۳۲۲	۲	*	*	*				
۳۵	مزرعه حسن آباد	۱۸۴۳۲۳	۲	*	*	*				
۳۶	مزرعه عیاشی	۱۸۴۳۲۴	۲	*	*	*				
۳۷	مزرعه قنبر	۱۸۴۳۲۵	۲	*	*	*				
۳۸	مزرعه محمد علی غلامی	۱۸۴۳۲۶	۲	*	*	*				
۳۹	مزرعه و اتقی	۱۸۴۳۲۷	۲	*	*	*				
۱	دهستان علویچه	۱۸۴۳۲۸	۱							
۲	شرکت خدمات چهار	۱۸۴۳۲۹	۲							
۳	شرکت زراعتی اعیودامی ابوذر حسین آباد	۱۸۴۳۳۰	۲							
۴	مجتمع زمین های کشاورزی مرکز گسترش	۱۸۴۳۳۱	۱							
۵	مزرعه اکبری	۱۸۴۳۳۲	۱							
	واحد تولیدی شماره ۲ دفتر عمر ان امام	۱۸۴۳۳۳	۱							
	سایر نقاط	۱۸۴۳۳۴	۱							

کتابخانه مرکز آمار ایران  
شماره ثبت

کد نوع راه آبادی: ۱، جاده سنگان، ۲، جاده شوره، ۳، جاده خاکی، ۴، مالرو، ۵، سایر (ایستگاه راه آهن، یاراه آبی)، ۵، نامشخص