

۱۵۱۵۰۳  
۲۴۳۴۱  
۱۴۹۸  
۸۳۰۲  
۲۰۵

## بسمه تعالی

### پیشگفتار

سرشماری عمومی نفوس و مسکن در ایران به موجب قانون، هر ۱۰ سال یکبار توسط مرکز آمار ایران انجام می‌شود. تاکنون چهار سرشماری عمومی نفوس و مسکن در سالهای ۱۳۳۵، ۱۳۴۵، ۱۳۵۵ و ۱۳۶۵ به مرحله اجرا درآمده است. نخستین سرشماری، توسط اداره کل آمار عمومی، و سرشماریهای بعدی، توسط مرکز آمار ایران انجام گرفته است. سرشماری سال ۱۳۶۵، اولین سرشماری در نظام جمهوری اسلامی ایران است که علی‌رغم جنگ تحمیلی، محاصره اقتصادی و مضیقه‌های ناشی از هر یک، به حول و قوه الهی مطابق برنامه پیش‌بینی شده به نحو مطلوب به انجام رسید. سرشماری عمومی نفوس و مسکن، مناسبترین ابزار برنامه‌ریزیهای توسعه اجتماعی، اقتصادی و فرهنگی در کشور است که با ارائه آمار و اطلاعات درست، رهنمودهای لازم برای رسیدن به اهداف برنامه‌ریزیهای کوتاه‌مدت، میان‌مدت و بلندمدت را در اختیار سیاست‌گذاران، مسئولان و برنامه‌ریزان کشور قرار می‌دهد.

وسعت و عظمت کار سرشماری، مرکز آمار ایران را بر آن داشت که از نیمه دوم سال ۱۳۶۱ با برنامه‌ریزیهای دقیق، فعالیت مستمر و پیگیری را برای تهیه مقدمات سرشماری عمومی نفوس و مسکن آغاز کند. اولین قدم در این زمینه، شناخت نیازهای اساسی دستگاههای مسئول کشور بود که بر آن اساس، طرح مقدماتی سرشماری تهیه شد و به طور آزمایشی در مناطق شهری و روستایی سه شهرستان آستانه اشرفیه از استان گیلان، سراوان از استان سیستان و بلوچستان و شادگان از استان خوزستان و نیز در چند حوزه نمونه در هر یک از استانهای دیگر به مرحله اجرا درآمد. با استفاده از نتایج حاصل از آزمایش سرشماری، پرسشنامهها، نرمها و دستورالعملهای فنی و اجرایی مورد تجدید نظر قرار گرفت و بر آن اساس، طرح نهایی سرشماری تهیه و آماده اجرا شد. عملیات اجرایی سرشماری به طور همزمان در تمام نقاط کشور از تاریخ ۱۶ تا ۳۰ مهرماه سال ۱۳۶۵ انجام شد. در این مرحله، سازمان برنامه و بودجه استانها، مراکز تربیت معلم و سایر سازمانها و موسسات دولتی و همچنین نهادهای انقلاب اسلامی، همکاریهای ارزنده‌ای با مرکز آمار ایران داشتند و مردم فداکار ایران نیز با همیاری و مساعدت خود، امکان اجرای موفقیت آمیز سرشماری را فراهم آوردند.

پرسشنامه‌هایی که در جریان اجرای سرشماری تکمیل شده است، حجم عظیمی از اطلاعات آماری را در بر دارد که در جداول متعدد، برای هر یک از سطوح جغرافیایی، قابل استخراج و ارائه است. برخی از این اطلاعات در قالب نشریات نتایج سرشماری ارائه می‌شود و سایر اطلاعات در صورت نیاز و بر حسب مورد، در اختیار استفاده‌کنندگان قرار خواهد گرفت.

فرهنگ آبادیهای شهرستان ، یکی از مجموعه نشریات نتایج سرشماری عمومی نفوس و مسکن است که در ۱۹۵ جلد برای ۱۹۵ شهرستان ( بر اساس تقسیمات کشوری در زمان سرشماری ) منتشر می شود . در هر یک از این نشریات ، ۳۹ خصوصیت عمده جمعیتی ، اجتماعی ، اقتصادی و فرهنگی برای هر یک از آبادیهای دارای سکنه و نیز جدولی در مورد آبادیهای خالی از سکنه شهرستان به تفکیک بخش و دهستان ارائه شده است . همچنین این نشریات شامل نقشه کشور ( که نشان دهنده موقعیت شهرستان در داخل استان است ) ، نقشه شهرستان ( به تفکیک بخش و دهستان ، و موقعیت مراکز بخش ، نقاط شهری و آبادیهای دارای ۲۰۰۰ نفر جمعیت و بیشتر ) و نقشه های مربوط به بخش یا بخشهای شهرستان ( به تفکیک دهستان و آبادیهای دارای ۲۰ خانوار و بیشتر ) است .

لازم به یادآوری است ، نقشه شهرستانها که موقعیت کلیه آبادیها ( دارای سکنه و خالی از سکنه ) روی آن مشخص شده ، در مرکز آمار ایران موجود و قابل ارائه به استفاده کنندگان است .

امید است این مجموعه از نشریات نتایج سرشماری بتواند اطلاعات لازم برای شناخت اوضاع اجتماعی و اقتصادی آبادیهای کشور را در اختیار تصمیم گیران ، برنامه ریزان و پژوهشگران قرار دهد .

مرکز آمار ایران

فهرست مندرجات فرهنگ آبادیهای شهرستان استهبان

صفحه

عنوان

تعاریف و مفاهیم مورد استفاده در سرشماری عمومی نفوس و مسکن سال ۱۳۶۵ ( ویژه فرهنگ آبادیها )

یک	جمعیت ( جامه مورد سرشماری )
یک	خانوار
دو	اقامتگاه معمولی
دو	شهر ( نقطه شهری )
دو	آبادی (نقطه روستایی )
دو	جمعیت ساکن در نقاط شهری
دو	جمعیت ساکن در نقاط روستایی
دو	سن
دو	مهاجران وارد شده
دو	محل تولد
دو	باسواد
سه	کار
سه	وضع فعالیت در ۷ روز گذشته

مفاهیم به کار رفته در این نشریه

چهار	نسبت جنسی
چهار	گروههای عمده سنی
چهار	نسبت باسوادی

ویزگیهای عمده نقاط روستایی شهرستان

۱	جمعیت
۳	خانوار
۳	مهاجرت
۴	سواد
۵	وضع فعالیت
۷	نقشه تقسیمات کشوری جمهوری اسلامی ایران به تفکیک استان : ۱۳۶۵
۸	نقشه شهرستان به تفکیک بخش و دهستان

- ۹ ..... نقشه روستایی بخش رونیز شهرستان استهبان از استان فارس
- ۱۰ ..... نقشه روستایی بخش مرکزی شهرستان استهبان از استان فارس

جداول

- ۱۲ ..... خصوصیات اجتماعی - اقتصادی آبادیهای دارای سکنه شهرستان
- ۱۶ ..... نوع راه و فعالیت کشاورزی آبادیهای خالی از سکنه شهرستان

پیوستها

فرم ۳ - ( پرسشنامه آبادی )

فهرست مجموعه نشریات فرهنگ آبادیهای کشور براساس نتایج سرشماری عمومی نفوس و مسکن سال ۱۳۶۵

H A  
۴۸۷۰۱۲  
۱۲۳۴۳  
۱۲۳۵  
۱۲۰۲  
۲۰۰

## تعاریف و مفاهیم مورد استفاده در سرشماری عمومی نفوس و مسکن سال ۱۳۶۵ ( ویژه فرهنگ آبادیها )

### جمعیت (جامعه مورد سرشماری)

اعضای همه خانوارهای معمولی ساکن و دستجمعی که اقامتگاه معمولی آنان در زمان سرشماری در ایران قرار دارد و نیز اعضای کلیه خانوارهای معمولی غیر ساکن کشور، جامعه مورد سرشماری را تشکیل می‌دهند. اعضای هیئتهای سیاسی و سفارتخانه‌های خارجی در ایران و افراد خانواده آنان جزو جامعه مورد سرشماری محسوب نمی‌شوند، اما ایرانیان عضو هیئتهای سیاسی و سفارتخانه‌های ایران در خارج از کشور و افراد خانواده آنان، جزو جامعه مورد سرشماری به حساب می‌آیند.

### خانوار

خانوار از چند نفر تشکیل می‌شود که با هم در یک اقامتگاه زندگی می‌کنند، با یکدیگر همخرج هستند و معمولاً " با هم غذا می‌خورند. فردی که به تنهایی زندگی می‌کند نیز، خانوار تلقی می‌شود.

خانوار معمولی: خانوار با تعریف فوق، اکثر افراد کشور را در بر می‌گیرد و به همین دلیل این‌گونه خانوارها، " خانوار معمولی " نیز نامیده می‌شود.

خانوار معمولی ساکن: خانواری که در اقامتگاه ثابت سکونت دارد، " خانوار معمولی ساکن " نامیده می‌شود.

خانوار معمولی غیر ساکن: خانواری که در زمان سرشماری در اقامتگاه ثابتی سکونت ندارد، " خانوار معمولی غیر ساکن " نامیده می‌شود. این دسته از خانوارها شامل سه گروه زیر است:

۱- خانوارهایی که در زمان سرشماری در کوچ به سر می‌برند و یا در خارج شهرها و آبادیها در زیر چادر زندگی می‌کنند.

۲- خانوارهایی که در محل زندگی ثابتی زندگی نمی‌کنند و به‌طور مداوم محل زندگی خود را تغییر می‌دهند، مانند گولیها.

۳- خانوارهایی که محل زندگی مشخص ندارند و شبها معمولاً " در پارکها، خرابه‌ها، زیرپلها و ... بیتوته می‌کنند.

خانوار دستجمعی: مجموعه افرادی که به دلیل داشتن هدف یا ویژگیهای مشترک مانند تحصیل، بیماری روانی و ... با هم در یک موسسه از قبیل خوابگاه دانشجویی، آسایشگاه روانی و ... زندگی می‌کنند، یک خانوار دستجمعی به حساب می‌آیند. در این سرشماری، افرادی

که در ندامتگاهها، بازداشتگاهها و مراکز مشابه نگهداری می‌شوند و نیز افرادی که در سربازخانهها، پادگانها، پاسگاهها، پایگاهها، یا اردوگاههای نظامی و انتظامی به‌طور جمعی به سر می‌برند و همچنین دانش‌آموزان و دانشجویان موسسات آموزشی نیروهای نظامی و

انتظامی، به عنوان اعضای خانوار دستجمعی مورد سرشماری قرار نمی‌گیرند. این‌گونه افراد همراه با سایر اعضای خانوار معمولی خود سرشماری می‌شوند.

## اقامتگاه معمولی

اقامتگاه معمولی خانوار، محلی است که خانوار در زمان سرشماری در آنجا زندگی می‌کند، مشروط بر اینکه اقامتگاه دیگری نداشته باشد. اقامتگاه معمولی خانواری که در زمان سرشماری بیش از یک اقامتگاه دارد، محلی است که بیشترین مدت سال را در آنجا به سر می‌برد.

## شهر (نقطه شهری)

منظور از شهر، هر یک از نقاطی است که دارای شهرداری باشد.

## آبادی (نقطه روستایی)

آبادی به مجموعه یک یا چند مکان و اراضی به هم پیوسته (اعم از کشاورزی و غیرکشاورزی) گفته می‌شود که خارج از محدوده شهرها واقع شده و دارای محدوده ثبتی یا عرفی مستقل باشد. اگر آبادی در زمان سرشماری، محل سکونت خانوار یا خانوارهایی باشد، " دارای سکنه" و در غیر این صورت، " خالی از سکنه" تلقی می‌شود.

## جمعیت ساکن در نقاط شهری

منظور از جمعیت ساکن در نقاط شهری در هر یک از محدوده‌های بخش، شهرستان، استان یا کشور، جمعیت کلیه شهرهایی است که در همان محدوده قرار دارد و جمعیت هر شهر عبارت است از مجموع تعداد اعضای همه خانوارهای معمولی ساکن و دستجمعی که اقامتگاه معمولی آنها در زمان سرشماری در آن شهر واقع است.

## جمعیت ساکن در نقاط روستایی

منظور از جمعیت ساکن در نقاط روستایی در هر یک از محدوده‌های دهستان، بخش، شهرستان، استان یا کشور، جمعیت کلیه آبادیهایی است که در همان محدوده قرار دارد و جمعیت هر آبادی عبارت است از مجموع تعداد اعضای همه خانوارهای معمولی ساکن و دستجمعی که اقامتگاه معمولی آنها در زمان سرشماری در آن آبادی واقع است.

## سن

منظور از سن، تعداد سالهای کاملی است که از زمان تولد فرد گذشته است.

## مهاجران وارد شده

در هر شهر یا آبادی، آن دسته از اعضای خانوارهای معمولی ساکن و دستجمعی که متولد آنجا نباشند، مهاجر شناخته می‌شوند.

## محل تولد

منظور از محل تولد، آبادی یا شهری است که در زمان تولد فرد، اقامتگاه معمولی مادر او بوده است.

## باسواد

کسانی که می‌توانند به فارسی یا هر زبان دیگری متن ساده‌ای را بخوانند و بنویسند، خواه مدرک رسمی داشته یا نداشته باشند، باسواد تلقی می‌شوند. همه محصلان از جمله نواآموزان سال اول ابتدایی و سوادآموزان نهضت سوادآموزی نیز باسواد به حساب می‌آیند.

کار، هر فعالیت فکری یا بدنی است که قانوناً "مجاز باشد و به منظور کسب درآمد (نقدی، غیرنقدی) صورت گیرد.

### وضع فعالیت در ۷ روز گذشته

در این سرشماری، وضع فعالیت افراد در ۷ روز پیش از مراجعه مامور سرشماری مورد نظر است. هر یک از افراد از این نظر و با توجه به تعریف کار، در یکی از گروههای زیر قرار می‌گیرند:

شاغل؛ افراد زیر شاغل به حساب می‌آیند:

— کسانی که دارای شغلی هستند، اعم از اینکه در ۷ روز پیش از مراجعه مامور سرشماری کار کرده و یا به عللی از قبیل مرخصی، بیماری، تعطیل موقت محل کار و... کار نکرده‌اند و پس از رفع علت به کار خود ادامه خواهند داد.

— کسانی که شغل مستمر نداشته ولی در ۷ روز پیش از مراجعه مامور سرشماری، حداقل دو روز کار کرده‌اند.

— کسانی که تحت عنوان کارآموز در ۷ روز پیش از مراجعه مامور سرشماری به کار اشتغال داشته‌اند.

— کسانی که دارای شغلی هستند، ولی در ۷ روز پیش از مراجعه مامور سرشماری به اقتضای فصل و ماهیت فصلی کار خود، کار نکرده‌اند (بیکاران فصلی)، مشروط بر آنکه در جستجوی کار دیگری هم نباشند.

— افرادی که به انجام خدمت وظیفه عمومی مشغول هستند.

— کسانی که در حال گذراندن دوره‌های آموزشی در دانشکده‌ها و آموزشگاههای مربوط به نیروهای نظامی و انتظامی هستند.

بیکار (جویای کار)؛ کسانی که شاغل به حساب نمی‌آیند و در ۷ روز پیش از مراجعه مامور سرشماری در جستجوی کار بوده‌اند، بیکار (جویای کار) تلقی می‌شوند.

محصل؛ کسانی که شاغل، بیکار (جویای کار) محسوب نمی‌شوند و در ۷ روز پیش از مراجعه مامور سرشماری در حال تحصیل بوده‌اند، محصل به حساب می‌آیند.

خانه‌دار؛ خانه‌دار به کسانی گفته می‌شود که شاغل، بیکار (جویای کار) و محصل به حساب نمی‌آیند و بنا بر اظهار پاسخگو، در ۷ روز پیش از مراجعه مامور سرشماری به خانه‌داری مشغول بوده‌اند.

دارای درآمد بدون کار؛ کسانی که شاغل، بیکار (جویای کار) محصل و خانه‌دار محسوب نمی‌شوند و درآمدهای مستمری مانند حقوق بازنشستگی، حقوق وظیفه، درآمد املاک و مستغلات، سود سهام و... دارند، دارای درآمد بدون کار محسوب می‌شوند.

سایر؛ کسانی که از نظر وضع فعالیت در ۷ روز پیش از مراجعه مامور سرشماری، در هیچ یک از گروههای بالا قابل طبقه‌بندی نیستند، در گروه سایر قرار می‌گیرند.

## مفاهیم به کار رفته در این نشریه

### نسبت جنسی

نسبت تعداد مردان به زنان یا زنان به مردان، نسبت جنسی نامیده می‌شود. معمولاً در این مورد نسبت تعداد مردان به زنان را محاسبه می‌کنند و به صورت درصد ارائه می‌دهند. یعنی اگر  $M$  تعداد مردان و  $F$  تعداد زنان در یک منطقه جغرافیایی باشد، نسبت جنسی در آن منطقه عبارت خواهد بود از:

$$\text{نسبت جنسی} = \frac{M}{F} \times 100$$

### گروه‌های عمده سنی

در مجموعه نشریات نتایج سرشماری عمومی نفوس و مسکن سال ۱۳۶۵، علاوه بر سنین منفرد و گروه‌های سنی منظم (۵ ساله و ۱۰ ساله)، طبقه‌بندی سنی دیگری نیز برای جمعیت در نظر گرفته شده است که هر طبقه آن، یک گروه عمده سنی نامیده می‌شود و عبارت است از:

افراد ۱-۵ ساله: نوباوگان

افراد ۶-۱۰ ساله: کودکان

افراد ۱۱-۱۴ ساله: نوجوانان

افراد ۱۵-۲۴ ساله: جوانان

افراد ۲۵-۶۴ ساله: میانسالان

افراد ۶۵ ساله و بیشتر: بزرگسالان

افرادی که سن آنان معلوم نبوده و یا امکان انتساب آنان به یکی از گروه‌های سنی وجود نداشته است، در گروه "سن نامشخص" منظور شده است.

### نسبت باسوادی

این نسبت در هر جامعه از تقسیم تعداد افراد با سواد در یک سن یا گروه سنی معین به جمعیت آن سن یا گروه سنی به دست می‌آید و معمولاً "به صورت درصد" بیان می‌شود.



### ویژگیهای عمده نقاط روستایی شهرستان استهبان

استهبان یکی از شهرستانهای استان فارس است که در قسمت مرکزی این استان واقع شده و مرکز آن شهر استهبان است. این شهرستان دارای ۱ شهر به نام استهبان است. همچنین شهرستان استهبان به ۲ بخش شامل ۳ دهستان تقسیم شده و متشکل از ۶۰ آبادی دارای سکنه و ۱۱۸ آبادی خالی از سکنه است.

#### جمعیت

در سرشماری عمومی نفوس و مسکن مهرماه ۱۳۶۵، شهرستان استهبان دارای ۵۶۴۹۱ نفر جمعیت بوده است. از این تعداد، ۲۸۳۸۶ نفر ساکن در نقاط شهری، ۲۷۸۶۶ نفر ساکن در نقاط روستایی و بقیه غیر ساکن بوده اند.

جدول ۱- تعداد آبادیهای دارای سکنه شهرستان بر حسب بخش، به تفکیک طبقات جمعیتی

بخش	جمع	۱ تا ۲۴ نفر	۲۵ تا ۴۹ نفر	۵۰ تا ۹۹ نفر	۱۰۰ تا ۲۴۹ نفر	۲۵۰ تا ۴۹۹ نفر	۵۰۰ تا ۹۹۹ نفر	۱۰۰۰ تا ۲۴۹۹ نفر	۲۵۰۰ تا ۴۹۹۹ نفر	۵۰۰۰ نفر و بیشتر
شهرستان استهبان	۶۰	۲۴	۵	۴	۴	۸	۵	۸	۱	۱
روستایز	۳۰	۹	۰	۲	۳	۲	۵	۷	۰	۱
مرکزی	۳۰	۱۵	۵	۲	۱	۵	۰	۱	۱	۰

از جمعیت نقاط روستایی این شهرستان، ۱۴۳۳۲ نفر را مردان و ۱۳۵۳۴ نفر را زنان تشکیل می‌دهند. نسبت جنسی در این جمعیت نشان می‌دهد که در مقابل هر ۱۰۰ نفر زن، ۱۰۶ نفر مرد وجود دارد. این نسبت در بین اطفال کمتر از یکساله (۱۰۰) و در بین افراد ۶۵ ساله و بیشتر ۱۹۹ است. پایینترین نسبت جنسی به گروه سنی بزرگسالان (۶۵ ساله و بیشتر) و بالاترین نسبت، به گروه سنی جوانان (۱۵ - ۲۴ ساله) تعلق دارد.

جدول ۲- جمعیت نقاط روستایی شهرستان بر حسب بخش و گروه‌های سنی، به تفکیک جنس

نبت جنسی	زن	مرد	مردوزن		گروه‌های سنی
			درصد	تعداد	
۱۰۶	۱۲۵۳۴	۱۴۳۳۲	۱۰۰/۰۰	۲۷۸۶۶	شهرستان استهبان
۱۰۰	۶۱۲	۶۱۴	۴/۴۰	۱۲۲۶	اطفال / کمتر از یکساله /
۱۰۸	۲۸۸۵	۳۱۱۲	۲۱/۵۲	۵۹۹۷	نوباوگان / ۱-۵ ساله /
۱۰۳	۲۰۵۰	۲۱۰۴	۱۴/۹۱	۴۱۵۴	کودکان / ۶-۱۰ ساله /
۱۰۸	۱۲۸۷	۱۳۹۶	۹/۶۳	۲۶۸۳	نوجوانان / ۱۱-۱۴ ساله /
۱۱۳	۲۳۲۹	۲۶۳۸	۱۷/۸۲	۴۹۶۷	جوانان / ۱۵-۲۴ ساله /
۱۰۳	۲۶۲۳	۴۰۲۸	۲۸/۵۳	۷۹۵۱	میانسالان / ۲۵-۶۴ ساله /
۹۹	۴۴۲	۴۳۶	۳/۱۵	۸۷۸	بزرگسالان / ۶۵ ساله و بیشتر /
*	۶	۴	۰/۰۴	۱۰	نامشخص
۱۰۷	۹۵۱۸	۱۰۳۱۷	۱۰۰/۰۰	۱۹۷۳۵	بخش رونیز
۱۰۱	۴۳۸	۴۴۱	۴/۴۵	۸۷۹	اطفال / کمتر از یکساله /
۱۰۹	۲۰۷۵	۲۲۵۲	۲۱/۹۲	۴۳۲۷	نوباوگان / ۱-۵ ساله /
۱۰۳	۱۴۴۸	۱۴۹۱	۱۴/۸۹	۲۹۳۹	کودکان / ۶-۱۰ ساله /
۱۱۱	۸۷۹	۹۷۹	۹/۴۱	۱۸۵۸	نوجوانان / ۱۱-۱۴ ساله /
۱۱۷	۱۶۱۹	۱۸۹۹	۱۷/۸۳	۳۵۱۸	جوانان / ۱۵-۲۴ ساله /
۱۰۳	۲۷۴۷	۲۸۴۱	۲۸/۳۲	۵۵۸۸	میانسالان / ۲۵-۶۴ ساله /
۱۰۱	۳۰۸	۳۱۱	۳/۱۴	۶۱۹	بزرگسالان / ۶۵ ساله و بیشتر /
*	۴	۳	۰/۰۴	۷	نامشخص
۱۰۲	۴۰۱۶	۴۱۱۵	۱۰۰/۰۰	۸۱۳۱	بخش مرکزی
۹۹	۱۷۴	۱۷۳	۴/۲۷	۳۴۷	اطفال / کمتر از یکساله /
۱۰۶	۸۱۰	۸۶۰	۲۰/۵۴	۱۶۷۰	نوباوگان / ۱-۵ ساله /
۱۰۲	۶۰۲	۶۱۳	۱۴/۹۴	۱۲۱۵	کودکان / ۶-۱۰ ساله /
۱۰۲	۴۰۸	۴۱۷	۱۰/۱۵	۸۲۵	نوجوانان / ۱۱-۱۴ ساله /
۱۰۴	۷۱۰	۷۳۹	۱۷/۸۲	۱۴۴۹	جوانان / ۱۵-۲۴ ساله /
۱۰۱	۱۱۷۶	۱۱۸۷	۲۹/۰۶	۲۳۶۳	میانسالان / ۲۵-۶۴ ساله /
۹۳	۱۳۴	۱۲۵	۳/۱۹	۲۵۹	بزرگسالان / ۶۵ ساله و بیشتر /
*	۲	۱	۰/۰۴	۳	نامشخص

\* محاسبه مفهومی ندارد.

خانوار

در سرشماری مهرماه ۱۳۶۵، شهرستان استهبان دارای ۱۱۰۸۶ خانوار بوده است. از این تعداد، ۵۷۵۹ خانوار ساکن در نقاط شهری، ۵۲۸۹ خانوار ساکن در نقاط روستایی و بقیه غیر ساکن بودمانند.

جدول ۳- تعداد آبادیهایی دارای سکنه شهرستان بر حسب بخش، به تفکیک گروه بندی تعداد خانوار

بخش	جمع	۱ خانوار	۵ خانوار	۱۰ خانوار	۲۰ خانوار	۵۰ خانوار	۱۰۰ خانوار	۲۰۰ خانوار	۵۰۰ خانوار	۱۰۰۰ خانوار
شهرستان استهبان	۶۰	۲۲	۶	۶	۳	۸	۷	۵	۱	۱
روستای	۳۰	۸	۱	۳	۲	۴	۶	۵	۰	۱
مرکزی	۲۰	۱۵	۵	۳	۱	۴	۱	۰	۱	۰

متوسط تعداد افراد در خانوارهای معمولی ساکن نقاط روستایی این شهرستان، ۵/۳ نفر است. بیشترین تعداد خانوار، مربوط به خانوارهای ۴ نفره و کمترین آن مربوط به خانوارهای ۱۰ نفره و بیشتر است.

جدول ۴- خانوارهای معمولی ساکن نقاط روستایی شهرستان بر حسب بخش، به تفکیک تعداد افراد در خانوار

بخش	جمع	۱ نفر	۲ نفر	۳ نفر	۴ نفر	۵ نفر	۶ نفر	۷ نفر	۸ نفر	۹ نفر	۱۰ نفر
شهرستان استهبان	۵۲۸۸	۳۱۱	۶۶۱	۵۶۸	۷۰۶	۶۹۱	۶۴۹	۵۷۸	۵۲۹	۲۲۱	۳۰۴
بخش روستای	۳۸۰۲	۲۴۱	۴۷۰	۴۱۹	۵۰۵	۴۹۷	۴۵۷	۴۱۵	۳۷۳	۲۴۰	۲۰۵
بخش مرکزی	۱۴۸۶	۷۰	۱۶۱	۱۴۹	۲۰۱	۱۹۴	۱۹۲	۱۶۳	۱۵۶	۱۰۱	۹۹

مهاجرت

در سرشماری عمومی نفوس و مسکن مهرماه ۱۳۶۵، ۹۵/۱ درصد از جمعیت نقاط روستایی شهرستان استهبان در همان آبادی که در زمان سرشماری اقامت داشتند متولد شدهاند. مقایسه محل تولد افراد با محلی که در زمان سرشماری در آنجا اقامت داشتند نشان میدهد که ۳/۱ درصد جمعیت نقاط روستایی این شهرستان از آبادی به آبادی و ۱/۵ درصد از شهر به آبادی، در طول زندگی شان مهاجرت کردهاند.

(۱) شامل ۱ خانوار دستجمعی و ۵۲۸۸ خانوار معمولی ساکن است.

## جدول ۵- جمعیت نقاط روستایی شهرستان بروجردهای عمده شی، به تفکیک محل تولد

اظهاری شده	موتله درهای دیگر			موتله در آبادی کل اوقات	جمع	گروههای عمده شی
	خارج از کشور	شهر	آبادی			
۸۶	۱۹	۴۱۶	۸۵۰	۲۶۴۹۵	۲۷۸۶۶	شهرستان استهبان
۹	۱	۳	۱	۱۲۱۲	۱۲۲۶	اطفال / کمتر از یکساله /
۲۵	۵	۲۸	۱۵	۵۹۱۴	۵۹۹۷	نوباوگان / ۱-۵ ساله /
۸	۱	۲۷	۳۷	۴۰۸۱	۴۱۵۴	کودکان / ۶-۱۰ ساله /
۶	۳	۱۷	۵۹	۲۵۹۸	۲۶۸۲	نوجوانان / ۱۱-۱۴ ساله /
۱۳	۴	۹۱	۲۰۹	۴۶۵۰	۴۹۶۷	جوانان / ۱۵-۲۴ ساله /
۹	۵	۲۱۸	۴۶۸	۷۲۵۱	۷۹۵۱	میانسالان / ۲۵-۶۴ ساله /
۶	۰	۳۲	۶۱	۷۷۹	۸۷۸	بزرگسالان / ۶۵ ساله و بیشتر /
۰	۰	۰	۰	۱۰	۱۰	شماره شخص

سواد

در سرشماری مهرماه ۱۳۶۵ شهرستان استهبان، از ۲۵۶۴۳ نفر جمعیت ۶ ساله و بیشتر نقاط روستایی این شهرستان، ۵۷٪ درصد باسواد بودند. نسبت باسوادی در این جمعیت برای مردان، ۶۷٪ درصد و برای زنان، ۴۷٪ درصد بوده است. این نسبت بسرای افراد لازمالتعمیم (۶-۱۴ ساله)، ۸۹٪ درصد و برای افراد ۱۵ ساله و بیشتر، ۴۱٪ درصد بوده است.

## جدول ۶- درصد باسوادان بی برادان در جمعیت ۶ ساله و بیشتر نقاط روستایی شهرستان بروجردهای عمده شی، به تفکیک جنس

اظهاری شده	بی سواد		باسواد		جمع	گروههای عمده شی
	زن	مرد	زن	مرد		
۰/۳۰	۵۱/۸۹	۳۲/۵۷	۴۷/۷۴	۶۷/۲۰	۱۰۰/۰۰	شهرستان استهبان
۰/۷۰	۱۲/۱۰	۴/۱۸	۸۶/۹۸	۹۵/۳۴	۱۰۰/۰۰	کودکان / ۶-۱۰ ساله /
۰/۱۱	۱۶/۵۵	۸/۸۱	۸۳/۲۹	۹۱/۱۲	۱۰۰/۰۰	نوجوانان / ۱۱-۱۴ ساله /
۰/۱۲	۳۶/۶۳	۱۷/۵۵	۶۳/۲۹	۸۲/۲۰	۱۰۰/۰۰	جوانان / ۱۵-۲۴ ساله /
۰/۱۶	۸۸/۳۰	۵۹/۱۶	۱۱/۵۲	۴۰/۶۹	۱۰۰/۰۰	میانسالان / ۲۵-۶۴ ساله /
۱/۲۵	۹۶/۶۱	۹۰/۶۰	۱/۸۱	۸/۴۹	۱۰۰/۰۰	بزرگسالان / ۶۵ ساله و بیشتر /
۰/۲۹	۵۱/۱۶	۳۱/۲۹	۴۸/۴۹	۶۸/۴۷	۱۰۰/۰۰	بچه رونییز
۰/۶۸	۱۰/۹۱	۳/۵۵	۸۸/۱۹	۹۵/۹۸	۱۰۰/۰۰	کودکان / ۶-۱۰ ساله /
۰/۱۱	۱۵/۲۶	۷/۴۶	۸۴/۵۳	۹۲/۴۴	۱۰۰/۰۰	نوجوانان / ۱۱-۱۴ ساله /
۰/۱۷	۳۵/۰۲	۱۵/۸۰	۶۴/۸۵	۸۳/۹۹	۱۰۰/۰۰	جوانان / ۱۵-۲۴ ساله /
۰/۱۴	۸۸/۱۳	۵۷/۵۱	۱۱/۷۲	۴۲/۳۴	۱۰۰/۰۰	میانسالان / ۲۵-۶۴ ساله /
۰/۹۷	۹۷/۷۳	۹۳/۸۹	۰/۹۷	۵/۴۷	۱۰۰/۰۰	بزرگسالان / ۶۵ ساله و بیشتر /

جدول ۶- درصد بزرگان بی سوادان در جمعیت ۶ ساله بیشتر نقاط روستایی شهرستان بر حسب جنس و گروه های عمده شغلی بنگلیک جنس (دنباله)

اظهار شده	بی سواد		با سواد		جمع	گروه های عمده شغلی
	زن	مرد	زن	مرد		
۰/۳۳	۵۳/۵۶	۳۵/۶۹	۴۶/۰۱	۶۴/۰۸	۱۰۰/۰۰	بخش مرکزی
۰/۷۴	۱۴/۹۵	۵/۷۱	۸۴/۰۵	۹۳/۸۰	۱۰۰/۰۰	کودکان ۶-۱۰ ساله /
۰/۱۲	۱۹/۱۲	۱۱/۹۹	۸۰/۶۴	۸۸/۰۱	۱۰۰/۰۰	شوجو انسان ۱۱-۱۴ ساله /
۰/۰۰	۴۰/۲۸	۲۲/۰۶	۵۹/۷۲	۷۷/۹۴	۱۰۰/۰۰	جو انسان ۱۵-۲۴ ساله /
۰/۲۱	۸۸/۶۹	۶۳/۱۰	۱۱/۰۵	۳۶/۷۳	۱۰۰/۰۰	میانه سالان ۲۵-۶۴ ساله /
۱/۹۳	۹۴/۰۳	۸۲/۴۰	۳/۷۳	۱۶/۰۰	۱۰۰/۰۰	بزرگسالان ۶۵ ساله و بیشتر /

وضع فعالیت

در سرشماری مهرماه ۱۳۶۵ ، ۳۷/۰ درصد جمعیت ۱۰ ساله و بیشتر نقاط روستایی شهرستان استهبان را افراد شاغل و بیکار ( جوهای کار ) تشکیل می دادمانند . نسبت افراد شاغله جمعیت ۱۰ ساله و بیشتر در نقاط روستایی این شهرستان ، ۳۳/۸ درصد بوده است . این نسبت برای مردان ، ۶۳/۴ درصد و برای زنان ، ۲/۲ درصد بوده است .

جدول ۷- جمعیت ۱۰ ساله و بیشتر نقاط روستایی شهرستان بر حسب جنس و وضع فعالیت ، بنگلیک جنس

وضع فعالیت	مرد		زن		درصد	تعداد
	تعداد	درصد	تعداد	درصد		
شهرستان استهبان	۱۷۳۶۵	۱۰۰/۰۰	۸۹۵۹	۱۰۰/۰۰	۱۰۰/۰۰	۱۷۳۶۵
شاغل	۵۸۶۳	۳۲/۷۶	۵۶۸۰	۶۳/۴۰	۲/۱۸	۱۸۳
بیکار / جوهای کار /	۵۶۱	۲/۲۳	۴۶۲	۵/۱۶	۱/۱۸	۹۹
محصن	۲۹۶۷	۱۷/۰۹	۱۹۶۰	۲۱/۸۸	۱۱/۹۸	۱۰۰۷
خانه دار	۶۱۹۶	۳۵/۶۸	۵۳	۰/۵۹	۷۳/۰۸	۶۱۴۳
دار ای در آمد بدون کار	۴۱۸	۲/۴۱	۲۳۹	۲/۶۷	۲/۱۳	۱۷۹
سایر	۱۲۶۶	۷/۲۹	۵۳۴	۵/۹۶	۸/۷۱	۷۳۲
اظهار نشده	۹۴	۰/۵۴	۳۱	۰/۳۵	۰/۷۵	۶۳
بخش رونیز	۱۲۲۰۱	۱۰۰/۰۰	۶۳۴۸	۱۰۰/۰۰	۱۰۰/۰۰	۵۸۵۳
شاغل	۴۱۶۰	۳۴/۱۰	۴۰۲۷	۶۳/۴۴	۲/۲۷	۱۳۳
بیکار / جوهای کار /	۴۹۵	۴/۰۶	۳۹۸	۶/۲۷	۱/۶۶	۹۷
محصن	۲۰۲۷	۱۶/۶۱	۱۳۹۵	۲۱/۹۸	۱۰/۸۰	۶۳۲
خانه دار	۴۳۹۶	۳۶/۰۳	۳۵	۰/۵۵	۷۴/۵۱	۴۳۶۱
دار ای در آمد بدون کار	۲۸۲	۲/۳۱	۱۴۵	۲/۲۸	۲/۳۴	۱۲۷
سایر	۷۸۶	۶/۴۴	۳۲۹	۵/۱۸	۷/۸۱	۴۵۷
اظهار نشده	۵۵	۰/۴۵	۱۹	۰/۳۰	۰/۶۲	۳۶

جدول ۲- جمعیت ۱۰ ساله بیشتر نقاط روستایی شهرستان بر حسب بخش و وضع فعالیت، تفکیک جنس (دنباله)

زن		مرد		مرد و زن		وضع فعالیت
درصد	تعداد	درصد	تعداد	درصد	تعداد	
۱۰۰/۰۰	۲۵۵۲	۱۰۰/۰۰	۲۶۱۱	۱۰۰/۰۰	۵۱۶۴	بی‌خوش مرکزی
۱/۹۶	۵۰	۶۲/۲۱	۱۶۵۳	۳۲/۹۸	۱۷۰۳	شاغل
۰/۰۸	۲	۲/۴۵	۶۴	۱/۲۸	۶۶	بی‌کار / جو بی‌کار /
۱۴/۶۹	۳۷۵	۲۱/۶۴	۵۶۵	۱۸/۲۰	۹۴۰	محصل
۶۹/۸۰	۱۷۸۲	۰/۶۹	۱۸	۳۴/۸۶	۱۸۰۰	خانواده دار
۱/۶۵	۴۲	۳/۶۰	۹۴	۲/۶۳	۱۳۶	دارای درآمد بدون کار
۱۰/۷۷	۲۷۵	۷/۸۵	۲۰۵	۹/۳۰	۴۸۰	سایر
۱/۰۶	۲۷	۰/۴۶	۱۲	۰/۷۶	۳۹	نظاره شده

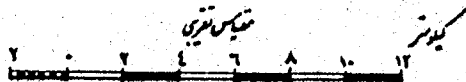


نقشه شهرستان اسهبان به تفکیک بخش و دهستان  
سرزادی عمومی همراه سال ۱۳۶۵



فدایت نام دریا  
مرکز آمار ایران  
علام

- — — — — مرز کشور
- == == == == == مرز شهرستان
- — — — — مرز بخش
- — — — — مرز دهستان
- مرکز شهرستان
- ⊙ قطعه شهری
- ⊙ مرکز بخش (قطعه شهری)
- ⊙ مرکز بخش (قطعه دولتی با قیمت سه میلیون تومان)
- مرکز بخش (قطعه دولتی با قیمت کمتر از سه میلیون تومان)
- آبادی دارای سه نفر قیمت بیشتر از هزار تومان

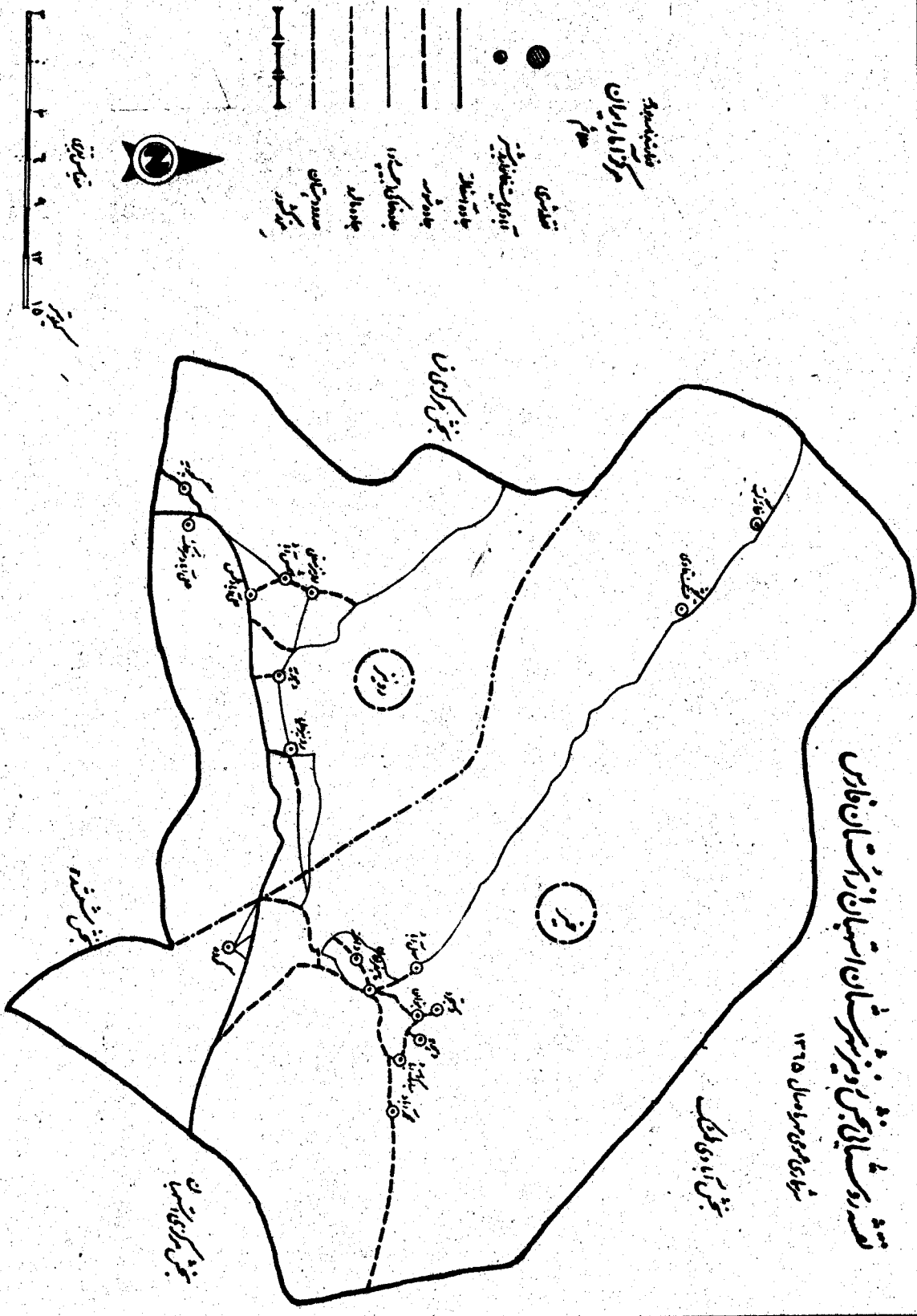




# نقشه راه مسافرتی بخش و زیربخش‌های استان فارس

شماره ۴۰۲ مورخ ۱۳۱۵

بخش‌های اول و دوم



مقلمه  
مرکز استان شیراز

●

○

○

○

مجلسات

مجلسات

مجلسات

مجلسات

مجلسات


مجلسات

مجلسات

مجلسات

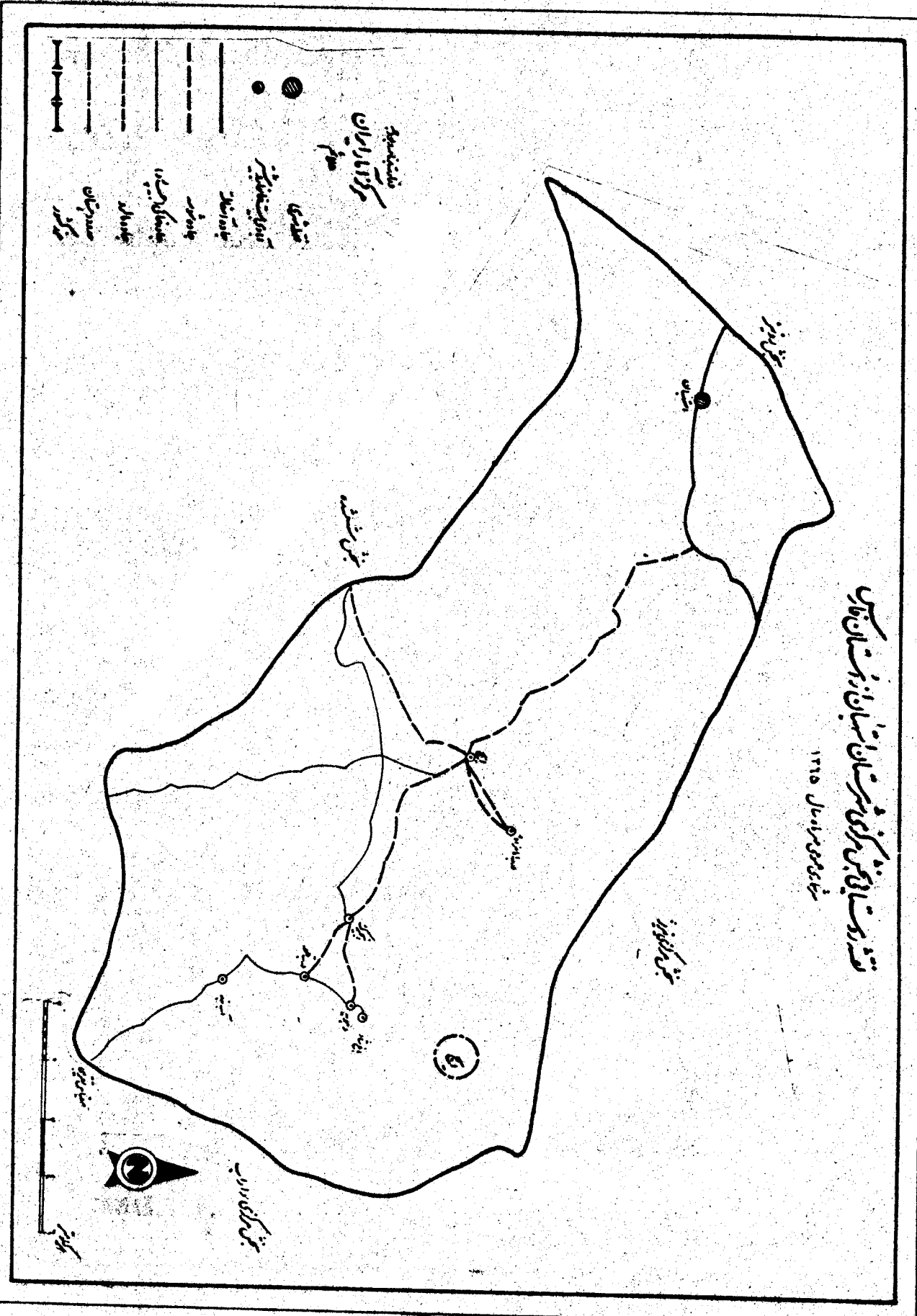
۱۵  
۱۰  
۵  
۰

کیلومتر



# نقشه روستای محلی مرکزی شهرستان استهبان از نظر استان فارس

شماره مسلسل ۱۳۱۵



شماره ردیف آبادی	آبادی		کده آبادی	نوع راه آبادی (کده)	تعداد خانوار	کل جمعیت	جمعیت عماله بیشتر	جمعیت باسواد	جمعیت شغل	فعالیت عمده کشاورزی								
	۲	۱								۱۰	۱۱	۱۲	۱۳	۱۴	۱۵	۱۶		
	بخش روستیز																	
	دهستان خیر																	
۱	بستوان	۳۶۷۲۷۹۴	۰۷۲۷۹۴	۱	۱۹۵۷	۱۰۲۸۲	۷۵۵۶	۴۲۰۴	۲۲۳۹	۲۶	۱۸	۲۱	۰	۲	۰			
۲	بهشتک	۰۷۲۷۹۵۶	۰۷۲۷۹۵۶	۲	۶۹۲	۶۸۲۱	۶۳۰۱	۳۲۶	۲۰۲	*	*	*	*	*	*			
۳	خانه کتک	۰۷۲۸۱۲	۰۷۲۸۱۲	۲	۳۰۱	۶۳۶	۲۲۳	۱۱۰	۱۳۱	*	*	*	*	*	*			
۴	دامنه	۰۷۲۸۱۴	۰۷۲۸۱۴	۲	۶۵	۳۵۲	۲۵۲	۱۱۱	۲۸	*	*	*	*	*	*			
۵	در بنده ان	۰۷۲۸۱۵	۰۷۲۸۱۵	۱	۱۶	۱۰۱	۴۷	۳۱	۷۱	*	*	*	*	*	*			
۶	دمتجر د	۰۷۲۸۱۶	۰۷۲۸۱۶	۱	۱۸۵	۱۰۵۵	۱۶۱	۱۸۱	۲۲۲	*	*	*	*	*	*			
۷	دهویه	۰۷۲۸۱۹	۰۷۲۸۱۹	۳	۲۰	۱۲۱	۹۶	۵۰	۳۹	*	*	*	*	*	*			
۸	سمیرع آباد	۰۷۲۸۲۷	۰۷۲۸۲۷	۱	۲	۹	۹	۰	۸	*	*	*	*	*	*			
۹	سهل آباد	۰۷۲۸۳۰	۰۷۲۸۳۰	۱	۲۱۲	۱۶۶۷	۱۱۸۱	۶۶۸	۲۱۵	*	*	*	*	*	*			
۱۰	فتح آباد	۰۷۲۸۳۹	۰۷۲۸۳۹	۱	۲	۳	۳	۰	۲	*	*	*	*	*	*			
۱۱	قنقنک قنوی	۰۷۲۸۴۱	۰۷۲۸۴۱	۳	۲۲	۱۶۲	۳۷۲	۳۸	۲۲	*	*	*	*	*	*			
۱۲	قلوند	۰۷۲۸۶۶	۰۷۲۸۶۶	۳	۱	۲	۲	۰	۱	*	*	*	*	*	*			
۱۳	کر پیله ای	۰۷۲۸۸۵	۰۷۲۸۸۵	۳	۵	۲۲	۲۲	۰	۸	*	*	*	*	*	*			
۱۴	کرده	۰۷۲۸۸۵	۰۷۲۸۸۵	۱	۲۲۲	۲۲۱	۲۲۹	۳۶	۲۵۲	*	*	*	*	*	*			
۱۵	لای خرمی	۰۷۲۸۸۵	۰۷۲۸۸۵	۱	۱۱	۶	۵۰	۲۱	۲۱	*	*	*	*	*	*			
۱۶	ماه قرخان	۰۷۲۸۸۶	۰۷۲۸۸۶	۱	۲۷۲	۲۶۲۱	۳۰۰۱	۷۱۶	۲۲۰	*	*	*	*	*	*			
۱۷	مبارک آباد	۰۷۲۸۸۷	۰۷۲۸۸۷	۱	۱۷۱	۱۰۹	۶۳۲	۳۲	۱۶۱	*	*	*	*	*	*			
۱۸	محمد آباد	۰۸۵۸۲۷	۰۸۵۸۲۷	۱	۶۸۱	۱۰۲۰	۳۳۲	۴۶۳	۲۲۲	*	*	*	*	*	*			
	دهستان روستیز																	
۱	امامزاده حسن	۱۵۶۲۷۰	۱۵۶۲۷۰	۱	۶	۶	۶	۱	۲	*	*	*	*	*	*			
۲	بیدیر	۲۵۶۲۷۰	۲۵۶۲۷۰	۳	۴	۲۲	۸۱	۹	۵	*	*	*	*	*	*			
۳	بهمنی خدری	۳۵۶۲۷۰	۳۵۶۲۷۰	۲	۱	۱	۱	۱	۱	*	*	*	*	*	*			
۴	دهویه	۱۱۶۲۷۰	۱۱۶۲۷۰	۲	۱۰۸	۸۶۸	۳۰۳	۱۶۹	۱۲۱	*	*	*	*	*	*			
۵	روستیز سفلی	۱۶۶۲۷۰	۱۶۶۲۷۰	۲	۲۱۲	۱۳۲۱	۸۰۹	۲۶۶	۱۲۱	*	*	*	*	*	*			
۶	روستیز علیا	۲۶۶۲۷۰	۲۶۶۲۷۰	۱	۳۱۱۱	۵۳۵۷	۲۲۰۳	۳۲۶۲	۱۸۰۱	*	*	*	*	*	*			
۷	شمس آباد	۳۶۶۲۷۰	۳۶۶۲۷۰	۲	۶۳	۶۱۲	۱۳۱	۶۵۱	۷۶	*	*	*	*	*	*			
۸	عباس آباد	۷۶۶۲۷۰	۷۶۶۲۷۰	۱	۱۰	۱۵	۶۳	۲۲	۸	*	*	*	*	*	*			
۹	علی آباد سر خک	۸۶۶۲۷۰	۸۶۶۲۷۰	۲	۳۰	۳۶۱	۲۱۲	۵۰	۲۳	*	*	*	*	*	*			
۱۰	علی آباد قمش	۹۶۶۲۷۰	۹۶۶۲۷۰	۱	۸۹	۶۰۶	۲۶۳	۱۱۲	۸۰۱	*	*	*	*	*	*			
۱۱	کچویه	۲۶۶۲۷۰	۲۶۶۲۷۰	۱	۱۵۲	۸۲۵	۱۰۶	۲۲۲	۲۲۱	*	*	*	*	*	*			
۱۲	تقهر	۹۶۶۲۷۰	۹۶۶۲۷۰	۲	۲	۲۰	۷۱	۱	۲	*	*	*	*	*	*			
	بخش مرکزی																	
	دهستان ایچ																	
۱	ایبیتد	۰۷۳۰۲۲	۰۷۳۰۲۲	۲	۶۳	۳۵۲	۱۹۶	۱۰۸	۴۳	*	*	*	*	*	*			
۲	امامزاده سلطان شهبان	۰۷۳۰۲۵	۰۷۳۰۲۵	۳	۴	۲۲	۲۲	۵	۸	*	*	*	*	*	*			
۳	انجیر کک	۰۷۳۰۲۷	۰۷۳۰۲۷	۲	۵۹	۱۰۱	۶۲	۱۱۰	۵۸	*	*	*	*	*	*			
۴	ایچ	۰۷۳۰۲۸	۰۷۳۰۲۸	۲	۸۷۹	۴۸۸۹	۲۱۷۲	۲۱۲۶	۹۲۸	*	*	*	*	*	*			
۵	باغ شاد	۰۷۳۰۳۰	۰۷۳۰۳۰	۳	۸۰	۴۲۳	۱۲۲	۱۹۱	۹۹	*	*	*	*	*	*			
۶	باغ مچر د	۰۷۳۰۳۱	۰۷۳۰۳۱	۳	۳	۴	۴	۱	۳	*	*	*	*	*	*			
۷	بیردتو	۰۷۳۰۳۲	۰۷۳۰۳۲	۲	۱۸	۱۱۱	۸۵	۴۳	۲۲	*	*	*	*	*	*			
۸	بیرکه خونی	۰۷۳۰۳۳	۰۷۳۰۳۳	۴	۵	۶۱	۱۰	۱	۴	*	*	*	*	*	*			
۹	بن ایب	۰۷۳۰۳۴	۰۷۳۰۳۴	۲	۳	۶۱	۵۱	۶	۳	*	*	*	*	*	*			

کد نوع راه آبادی: ۱، جاده اسفالت، ۲، جاده شوسه، ۳، جاده خاکی، ۴، مارود، ۵، سایر (اینگاه راه آهن یا راه آبی)، ۵، ناشخص

شماره ردیف آبادی	شیخ زیدی مسلمانان	امان زیدی مسلمانان	شورای اسلامی روستایی	دفتر جهاد سازندگی	مرکز خدمات روستایی	پایگاه تعاونی پیش	آب لوله کشی	برق	دبستان	مدرسه راهنمایی	آموزش و تفریح برای جوانان	حمام	مرکز بهداشتی درمانی	خانه بهداشت	پزشک	دانشگاه کشاورزی	مستوفی	دانشکده پزشکی	دانشکده کشاورزی	تعمیرگاه ماشین آلات کشاورزی	تعداد کوکس خرد	تعداد گاو و گوساله
۱۷	۱۸	۱۹	۲۰	۲۱	۲۲	۲۳	۲۴	۲۵	۲۶	۲۷	۲۸	۲۹	۳۰	۳۱	۳۲	۳۳	۳۴	۳۵	۳۶	۳۷	۳۸	۳۹
۱۴۰۱	۲۹۰۰۵	۱۲	۱۸	۳	۴	۸	۲	۲	۲	۲	۲	۲	۲	۲	۲	۲	۲	۲	۲	۲	۲	۲
۱	۵۴۶۶۰	۰	۲	۱۳	۲	۴	۲	۲	۲	۲	۲	۲	۲	۲	۲	۲	۲	۲	۲	۲	۲	۲
۰	۲۵۰۰	۰	۰	۰	۰	۰	۰	۰	۰	۰	۰	۰	۰	۰	۰	۰	۰	۰	۰	۰	۰	۰
۰	۲۳۰	۰	۰	۰	۰	۰	۰	۰	۰	۰	۰	۰	۰	۰	۰	۰	۰	۰	۰	۰	۰	۰
۰	۱۲۵۰۰	۰	۰	۰	۰	۰	۰	۰	۰	۰	۰	۰	۰	۰	۰	۰	۰	۰	۰	۰	۰	۰
۰	۲۲۰۰	۰	۰	۰	۰	۰	۰	۰	۰	۰	۰	۰	۰	۰	۰	۰	۰	۰	۰	۰	۰	۰
۰	۷۳۰	۰	۰	۰	۰	۰	۰	۰	۰	۰	۰	۰	۰	۰	۰	۰	۰	۰	۰	۰	۰	۰
۰	۲۰۰۰	۰	۰	۰	۰	۰	۰	۰	۰	۰	۰	۰	۰	۰	۰	۰	۰	۰	۰	۰	۰	۰
۰	۲۰۰۰	۰	۰	۰	۰	۰	۰	۰	۰	۰	۰	۰	۰	۰	۰	۰	۰	۰	۰	۰	۰	۰
۰	۵۶۰۰	۰	۰	۰	۰	۰	۰	۰	۰	۰	۰	۰	۰	۰	۰	۰	۰	۰	۰	۰	۰	۰
۰	۰	۰	۰	۰	۰	۰	۰	۰	۰	۰	۰	۰	۰	۰	۰	۰	۰	۰	۰	۰	۰	۰
۰	۴۰۰۰	۰	۰	۰	۰	۰	۰	۰	۰	۰	۰	۰	۰	۰	۰	۰	۰	۰	۰	۰	۰	۰
۰	۰	۰	۰	۰	۰	۰	۰	۰	۰	۰	۰	۰	۰	۰	۰	۰	۰	۰	۰	۰	۰	۰
۰	۵۰۰	۰	۰	۰	۰	۰	۰	۰	۰	۰	۰	۰	۰	۰	۰	۰	۰	۰	۰	۰	۰	۰
۰	۵۰۰۰	۰	۰	۰	۰	۰	۰	۰	۰	۰	۰	۰	۰	۰	۰	۰	۰	۰	۰	۰	۰	۰
۰	۵۰۰	۰	۰	۰	۰	۰	۰	۰	۰	۰	۰	۰	۰	۰	۰	۰	۰	۰	۰	۰	۰	۰
۰	۲۲۰۰	۰	۰	۰	۰	۰	۰	۰	۰	۰	۰	۰	۰	۰	۰	۰	۰	۰	۰	۰	۰	۰
۰	۵۲۰۰	۰	۰	۰	۰	۰	۰	۰	۰	۰	۰	۰	۰	۰	۰	۰	۰	۰	۰	۰	۰	۰
۰	۵۲۰۰	۰	۰	۰	۰	۰	۰	۰	۰	۰	۰	۰	۰	۰	۰	۰	۰	۰	۰	۰	۰	۰
۱۴۰۰	۴۴۳۲۵	۰	۳	۵	۱	۰	۲	۱	۱	۱	۲	۱	۱	۲	۱	۱	۱	۱	۱	۱	۱	۱
۰	۰	۰	۰	۰	۰	۰	۰	۰	۰	۰	۰	۰	۰	۰	۰	۰	۰	۰	۰	۰	۰	۰
۰	۱۵۰۰	۰	۰	۰	۰	۰	۰	۰	۰	۰	۰	۰	۰	۰	۰	۰	۰	۰	۰	۰	۰	۰
۰	۳۰۰	۰	۰	۰	۰	۰	۰	۰	۰	۰	۰	۰	۰	۰	۰	۰	۰	۰	۰	۰	۰	۰
۷۰	۲۵۰۰	۰	۰	۰	۰	۰	۰	۰	۰	۰	۰	۰	۰	۰	۰	۰	۰	۰	۰	۰	۰	۰
۲۰۰	۸۰۰۰	۰	۰	۰	۰	۰	۰	۰	۰	۰	۰	۰	۰	۰	۰	۰	۰	۰	۰	۰	۰	۰
۹۰۰	۲۴۶۲۵	۰	۰	۰	۰	۰	۰	۰	۰	۰	۰	۰	۰	۰	۰	۰	۰	۰	۰	۰	۰	۰
۲۰	۱۵۰۰	۰	۰	۰	۰	۰	۰	۰	۰	۰	۰	۰	۰	۰	۰	۰	۰	۰	۰	۰	۰	۰
۰	۶۰۰	۰	۰	۰	۰	۰	۰	۰	۰	۰	۰	۰	۰	۰	۰	۰	۰	۰	۰	۰	۰	۰
۰	۱۰۰۰	۰	۰	۰	۰	۰	۰	۰	۰	۰	۰	۰	۰	۰	۰	۰	۰	۰	۰	۰	۰	۰
۱۰۰	۹۰۰	۰	۰	۰	۰	۰	۰	۰	۰	۰	۰	۰	۰	۰	۰	۰	۰	۰	۰	۰	۰	۰
۱۰۰	۲۰۰۰	۰	۰	۰	۰	۰	۰	۰	۰	۰	۰	۰	۰	۰	۰	۰	۰	۰	۰	۰	۰	۰
۰	۱۰۰	۰	۰	۰	۰	۰	۰	۰	۰	۰	۰	۰	۰	۰	۰	۰	۰	۰	۰	۰	۰	۰
۱۶۳	۴۴۰۶۲	۰	۲	۱۰	۱	۰	۴	۲	۲	۲	۲	۲	۲	۲	۲	۲	۲	۲	۲	۲	۲	۲
۱۶۳	۴۴۰۶۲	۰	۲	۱۰	۱	۰	۴	۲	۲	۲	۲	۲	۲	۲	۲	۲	۲	۲	۲	۲	۲	۲
۰	۳۰۰	۰	۰	۰	۰	۰	۰	۰	۰	۰	۰	۰	۰	۰	۰	۰	۰	۰	۰	۰	۰	۰
۰	۲۶۵	۰	۰	۰	۰	۰	۰	۰	۰	۰	۰	۰	۰	۰	۰	۰	۰	۰	۰	۰	۰	۰
۲	۲۰۰۰	۰	۰	۰	۰	۰	۰	۰	۰	۰	۰	۰	۰	۰	۰	۰	۰	۰	۰	۰	۰	۰
۱۰	۲۰۰۰۰	۰	۰	۰	۰	۰	۰	۰	۰	۰	۰	۰	۰	۰	۰	۰	۰	۰	۰	۰	۰	۰
۲۰	۱۶۰۰	۰	۰	۰	۰	۰	۰	۰	۰	۰	۰	۰	۰	۰	۰	۰	۰	۰	۰	۰	۰	۰
۰	۰	۰	۰	۰	۰	۰	۰	۰	۰	۰	۰	۰	۰	۰	۰	۰	۰	۰	۰	۰	۰	۰
۱۵	۲۲	۰	۰	۰	۰	۰	۰	۰	۰	۰	۰	۰	۰	۰	۰	۰	۰	۰	۰	۰	۰	۰
۷	۰	۰	۰	۰	۰	۰	۰	۰	۰	۰	۰	۰	۰	۰	۰	۰	۰	۰	۰	۰	۰	۰
۰	۴۵	۰	۰	۰	۰	۰	۰	۰	۰	۰	۰	۰	۰	۰	۰	۰	۰	۰	۰	۰	۰	۰

شماره ردیف آبادی	آبادی	کد آبادی	نوع راه آبادی (گند)	تعداد خانوار	کل جمعیت	جمعیت عساکر بیشتر	جمعیت باسواد	جمعیت نامل	فعالیت کشاورزی						
									زراعت	باغداری	دامداری دامپروری	پرورش طیور	پرورش گاو بومی	پرورش زنبورسل	پرورش ماهی
۱	۲	۳	۴	۵	۶	۷	۸	۹	۱۰	۱۱	۱۲	۱۳	۱۴	۱۵	۱۶
۱۰	پل شکسته	۰۷۲۰۳۶	۲	۱۵	۶۳	۴۸	۱۲	۱۹	*	*	*	*	*	*	*
۱۱	تلمبه عبدالحسین سیرانی	۰۷۲۰۴۶	۲	۱	۹	۷	۲	۴	*	*	*	*	*	*	*
۱۲	تلمبه عدل	۰۷۲۰۴۷	۲	۱	۱۰	۷	۲	۲	*	*	*	*	*	*	*
۱۳	تلمبه علییرشاپور کریمی	۰۷۲۰۴۸	۲	۱	۱۰	۶	۳	۱	*	*	*	*	*	*	*
۱۴	تلمبه علی محمد بداند	۰۷۲۰۵۰	۲	۵	۳۳	۲۲	۴	۸	*	*	*	*	*	*	*
۱۵	تلمبه غلامرضا نجیب	۰۷۲۰۴۱	۲	۱	۴	۴	۰	۳	*	*	*	*	*	*	*
۱۶	تنگه ایچ مهدی آباد	۰۷۲۰۵۲	۲	۲	۱۴	۱۲	۱	۸	*	*	*	*	*	*	*
۱۷	چاه دراز	۰۷۲۰۵۴	۲	۱۰	۵۶	۴۰	۸	۱۷	*	*	*	*	*	*	*
۱۸	دریا امامزاده	۰۷۲۰۵۶	۲	۶۴	۲۵۶	۲۶۰	۱۰۴	۸۹	*	*	*	*	*	*	*
۱۹	دریا قلعه	۰۷۲۰۵۷	۲	۱۹۲	۱۰۱۶	۷۶۲	۴۰۴	۱۹۶	*	*	*	*	*	*	*
۲۰	دهویه	۰۷۲۰۵۹	۲	۵۹	۲۲۶	۲۳۶	۱۱۵	۷۲	*	*	*	*	*	*	*
۲۱	قلندر پرتشده	۰۷۲۰۶۲	۲	۱	۶	۲	۱	۱	*	*	*	*	*	*	*
۲۲	کندر بار یک	۰۷۲۰۶۴	۲	۸	۴۸	۳۲	۹	۹	*	*	*	*	*	*	*
۲۳	کوره	۰۷۲۰۶۵	۴	۱	۶	۶	۰	۲	*	*	*	*	*	*	*
۲۴	مزرعه اب انارک	۰۷۲۰۴۴	۲	۸	۴۲	۳۰	۸	۸	*	*	*	*	*	*	*
۲۵	مزرعه سیر از کوهستان و غیره	۰۷۲۰۶۹	۲	۲	۱۳	۸	۲	۴	*	*	*	*	*	*	*
۲۶	مزرعه بش	۰۷۲۰۷۰	۴	۱	۲	۲	۰	۱	*	*	*	*	*	*	*
۲۷	مزرعه حاجی کریمی	۰۷۲۰۵۵	۲	۲	۱۵	۱۰	۲	۴	*	*	*	*	*	*	*
۲۸	مزرعه عرب علی قشیری و غیره	۰۷۲۰۷۲	۲	۷	۲۵	۲۲	۱	۱۲	*	*	*	*	*	*	*
۲۹	مزرعه علی نیاز اردالی	۰۷۲۰۷۲	۲	۱	۹	۸	۰	۷	*	*	*	*	*	*	*
۳۰	مزرعه نبوت	۰۷۲۰۷۹	۲	۱	۸	۶	۲	۲	*	*	*	*	*	*	*

کد نوع راه آبادی: ۱. جاده آسفالت، ۲. جاده خاکی، ۳. باره، ۴. سایر راههای دیگر، ۵. راه آبی، ۶. نداشتن



شماره ردیف	آبادی	کد آبادی	نوع راه آبادی (کد)	نمایندگشادری						
				زرار	بافزاری	دایمی و دائمی	پدرش پیروز	پدرش کریم	پدرش نورعل	پدرش بابی
۱	۲	۳	۴	۵	۶	۷	۸	۹	۱۰	۱۱
	بخش									
	دهستان خیر									
۱	ابستلخون	۰۷۲۷۸۲	۲							
۲	ابسترم	۰۷۲۷۸۳	۲							
۳	احمد آباد	۰۷۲۷۸۵	۲							
۴	اشکفتجی	۰۷۲۷۸۷	۲							
۵	اله آباد	۰۷۲۷۸۸	۲							
۶	انجیرک	۰۷۲۷۸۹	۱							
۷	باغ پیادز هری	۰۷۲۷۹۰	۲							
۸	باغ دراز	۰۷۲۷۹۱	۱							
۹	باقله زار	۰۷۲۷۹۲	۲							
۱۰	تلکچده	۰۷۲۷۹۷	۱							
۱۱	تلمبه ارچند	۰۷۲۷۹۸	۲							
۱۲	تلمبه پشته	۰۷۲۷۹۹	۲							
۱۳	تلمبه هلو	۰۷۲۸۰۰	۱							
۱۴	تلمبه عبود	۰۷۲۸۰۱	۱							
۱۵	تلمبه علی اکبر فتجی	۰۷۲۸۰۲	۲							
۱۶	تلمبه غمیری	۰۷۲۸۰۳	۱							
۱۷	تلمبه کلده پیاد امی	۰۷۲۸۰۴	۲							
۱۸	چشمه انجیر	۰۷۲۸۰۵	۲							
۱۹	چشمه شیرین	۰۷۲۸۰۶	۲							
۲۰	حاجی آباد	۰۷۲۸۰۸	۲							
۲۱	حسن آباد	۰۷۲۸۰۹	۲							
۲۲	حمین آباد	۰۷۲۸۱۰	۲							
۲۳	حمین آباد	۰۷۲۸۱۱	۱							
۲۴	خبر و آباد	۰۷۲۸۱۲	۱							
۲۵	دکان	۰۷۲۸۱۷	۲							
۲۶	دولت آباد	۰۷۲۸۱۸	۲							
۲۷	رحمت آباد	۰۷۲۸۲۰	۲							
۲۸	رفید آباد	۰۷۲۸۲۲	۲							
۲۹	مرپوز	۰۷۲۸۲۵	۱							
۳۰	مخدو ان	۰۷۲۸۲۶	۲							
۳۱	منگک	۰۷۲۸۲۸	۲							
۳۲	میرفت آباد	۰۷۲۸۶۷	۲							
۳۳	شیرزیه	۰۷۲۸۲۴	۲							
۳۴	سابق آباد	۰۷۲۸۲۵	۲							
۳۵	عباس آباد	۰۷۲۸۲۶	۱							
۳۶	عزت آباد	۰۷۲۸۲۷	۲							
۳۷	علی محمودی	۰۷۲۸۲۸	۲							
۳۸	فخر آباد	۰۷۲۸۴۰	۲							
۳۹	قصر دولت	۰۷۲۸۴۲	۲							
۴۰	قلعه دم تنگ	۰۷۲۸۴۳	۱							
۴۱	کارخانه ماسه شویهر اهدار	۰۷۲۸۴۴	۱							
۴۲	کرنار و	۰۷۲۸۴۶	۱							
۴۳	کوره اکبر موبین	۰۷۲۸۴۷	۱							
۴۴	کوره اگسبز موبین	۰۷۲۸۴۸	۱							
۴۵	کوره حمین حکمفر ما	۰۷۲۸۴۹	۱							

کد نوع راه آبادی، جاده اسفالت ۱، جاده شوسه ۲، جاده خاکی ۳، مار ۴، سایر (استخوانه راه آهن یا راه آبی) ۵، نامشخص ۶

نوع راه و فعالیت کشاورزی آبادیهای خالی از سکنه شهرستان استهبان

شماره روستا	آبادی	کد آبادی	نوع راه آبادی (کد)	فعالیت کشاورزی						
				زراعت	باغداری	دامداری و دامپروری	پرورش طیور	پرورش گاو شیری	پرورش بز و گوسفند	
۱	۲	۳	۴	۵	۶	۷	۸	۹	۱۰	۱۱
۴۶	خورمخردادی	۰۷۲۸۵۰	۱							
۴۷	نور مرزاچی	۰۷۲۸۵۱	۱							
۴۸	گفن آباد	۰۷۲۸۵۲	۱	*	*					
۴۹	گورکان	۰۷۲۸۵۴	۳	*	*					
۵۰	محمود آباد	۰۷۲۸۵۹	۳	*	*					
۵۱	مخابر اتمافر خان	۰۷۲۸۶۰	۱	*	*					
۵۲	مزرعه ابداله شاهسوندی	۰۷۲۸۶۰	۱	*	*					
۵۳	مزرعه اعرابی	۰۷۲۸۶۲	۱	*	*					
۵۴	مزرعه بصتویه	۰۷۲۸۶۲	۲	*	*					
۵۵	مزرعه پنجعلی شاهسوندی	۰۷۲۸۶۶	۱	*	*					
۵۶	مزرعه رحمت الهزارع	۰۷۲۸۶۱	۳	*	*					
۵۷	مزرعه رحمتی آباد	۰۷۲۸۶۳	۳	*	*					
۵۸	مزرعه سراج	۰۷۲۸۶۴	۳	*	*					
۵۹	مزرعه سوبین	۰۷۲۸۶۹	۲	*	*					
۶۰	مزرعه سهل آباد	۰۷۲۸۷۱	۲	*	*					
۶۱	مزرعه شاهسوندی اصل	۰۷۲۸۷۲	۳	*	*					
۶۲	مزرعه شهید الهی	۰۷۲۸۷۱	۱	*	*					
۶۳	مزرعه شهید مرشدی	۰۷۲۸۷۲	۱	*	*					
۶۴	مزرعه نقیبه	۰۷۲۸۶۳	۲	*	*					
۶۵	نصیر آباد	۰۷۲۸۶۴	۲	*	*					
۶۶	نور آباد	۰۷۲۸۶۵	۲	*	*					
دهستان روزنیز										
۱	ابر اهیم آباد چوبیه	۰۷۲۹۶۹	۱							
۲	احمد آباد	۰۷۲۹۵۰	۳	*	*					
۳	بیانو	۰۷۲۹۵۲	۳	*	*					
۴	پاشاه ژاند از مری	۰۷۲۹۵۵	۲	*	*					
۵	شاج آباد	۰۷۲۹۵۷	۳	*	*					
۶	حسن آباد	۰۷۲۹۵۸	۳	*	*					
۷	خدری	۰۷۲۹۵۹	۲	*	*					
۸	دهک	۰۷۲۹۶۰	۲	*	*					
۹	شهید اکبر عابدی	۰۷۲۹۶۵	۳	*	*					
۱۰	شهید عباس صادقی	۰۷۲۹۶۶	۳	*	*					
۱۱	علی کشاورز	۰۷۲۹۷۰	۳	*	*					
۱۲	قروه خانه پمپ افکنده	۰۷۲۹۷۱	۱	*	*					
۱۳	کرنگه	۰۷۲۹۷۲	۳	*	*					
۱۴	گودرز	۰۷۲۹۷۴	۳	*	*					
۱۵	محمد آباد	۰۷۲۹۷۵	۱	*	*					
۱۶	مرنگه	۰۷۲۹۷۶	۱	*	*					
۱۷	مسیح حاجدی	۰۷۲۹۷۷	۱	*	*					
۱۸	تجف آباد	۰۷۲۹۷۸	۳	*	*					
بخش مرکزی										
دهستان اوج										
۱	ایمبار یک	۰۷۳۰۲۲	۳	*	*					
۲	ایمبار جهاد سازندگی	۰۷۳۰۲۶	۳	*	*					

کد نوع راه آبادی: ۱، جاده آسفالت، ۲، جاده شوسه، ۳، جاده خاکی، ۴، مارو، ۵، سایر (بسیار راه آهن یا راه آبی)، ۵، نا مشخص



شماره ردیف	آبادی	کد آبادی	نوع راه آبادی (کد)	فعالیت کشاورزی						
				زراعت	باغداری	دامداری و دامپروری	پرورش طیور	پرورش گاو شیری	پرورش بز	
۱	۲	۳	۴	۵	۶	۷	۸	۹	۱۰	۱۱
۳	پس چک	۰۷۳۰۳۵	*							
۴	پس کبیرالا	۰۷۳۰۳۷	*							
۵	پس کبیرا شین	۰۷۳۰۳۸	*							
۶	تلمبه احمد دور ان	۰۷۳۰۳۹	*							
۷	تلمبه توحید	۰۷۳۰۴۰	*							
۸	تلمبه حاج احمد نقی	۰۷۳۰۴۳	*							
۹	تلمبه حسن صادقی	۰۷۳۰۸۴	*		*					
۱۰	تلمبه خمر و نظری	۰۷۳۰۴۴	*							
۱۱	تلمبه رستگار	۰۷۳۰۸۱	*							
۱۲	تلمبه رشاد دانی	۰۷۳۰۸۲	*		*					
۱۳	تلمبه سلیمان پور	۰۷۳۰۴۵	*		*					
۱۴	تلمبه علی طالبی	۰۷۳۰۴۹	*		*					
۱۵	تلمبه غلام خادمی	۰۷۳۰۴۲	*		*					
۱۶	تلمبه نهر اشی	۰۷۳۰۵۱	*		*					
۱۷	تلمبه محمدی نژاد	۰۷۳۰۵۲	*		*					
۱۸	تلمبه ناصر اسماعیل	۰۷۳۰۸۰	*		*					
۱۹	دهانه باغ مراد	۰۷۳۰۵۸	*		*					
۲۰	مرویه	۰۷۳۰۶۰	*		*					
۲۱	ملخ اب انار ک	۰۷۳۰۶۱	*		*					
۲۲	فتاح علی جعفری	۰۷۳۰۸۲	*		*					
۲۳	قاش تنگی	۰۷۳۰۶۲	*		*					
۲۴	کوه خم	۰۷۳۰۶۶	*		*					
۲۵	لای بید	۰۷۳۰۶۷	*		*					
۲۶	مزرعه ابراهیم رحیمی	۰۷۳۰۶۸	*		*					
۲۷	مزرعه دشتک	۰۷۳۰۷۱	*		*					
۲۸	مزرعه علی مرادی	۰۷۳۰۷۴	*		*					
۲۹	مزرعه علی نظری	۰۷۳۰۷۵	*		*					
۳۰	مزرعه کوه سیر	۰۷۳۰۷۶	*		*					
۳۱	مزرعه مراد نظری	۰۷۳۰۷۷	*		*					
۳۲	مزرعه مراد ملک حسینی	۰۷۳۰۷۸	*		*					
	سایر نقاط	۲								

کد نوع راه آبادی: جاده اسفالت ۱، جاده شوسه ۲، جاده خاکی ۳، مالرو ۴، سایر (ایستگاه راه آهن، باره آبی، ۵، ناهض ۶)