

۱۸۱۸۰۰۳
۲۰۰۳
۲۰۰۳
۲۰۰۳

بسمه تعالی

پیشگفتار

سرشماری عمومی نفوس و مسکن در ایران به موجب قانون، هر ۱۰ سال یکبار توسط مرکز آمار ایران انجام می‌شود. تاکنون چهار سرشماری عمومی نفوس و مسکن در سالهای ۱۳۳۵، ۱۳۴۵، ۱۳۵۵ و ۱۳۶۵ به مرحله اجرا درآمده است. نخستین سرشماری، توسط اداره کل آمار عمومی، و سرشماریهای بعدی، توسط مرکز آمار ایران انجام گرفته است. سرشماری سال ۱۳۶۵، اولین سرشماری در نظام جمهوری اسلامی ایران است که علی‌رغم جنگ تحمیلی، محاصره اقتصادی و مضیقه‌های ناشی از هر یک، به حول و قوه الهی مطابق برنامه پیش‌بینی شده به نحو مطلوب به انجام رسید. سرشماری عمومی نفوس و مسکن، مناسبترین ابزار برنامه‌ریزیهای توسعه اجتماعی، اقتصادی و فرهنگی در کشور است که با ارائه آمار و اطلاعات درست، رهنمودهای لازم برای رسیدن به اهداف برنامه‌ریزیهای کوتاه‌مدت، میان‌مدت و بلندمدت را در اختیار سیاست‌گذاران، مسئولان و برنامه‌ریزان کشور قرار می‌دهد.

وسعت و عظمت کار سرشماری، مرکز آمار ایران را بر آن داشت که از نیمه دوم سال ۱۳۶۱ با برنامه‌ریزیهای دقیق، فعالیت مستمر و پیگیری را برای تهیه مقدمات سرشماری عمومی نفوس و مسکن آغاز کند. اولین قدم در این زمینه، شناخت نیازهای اساسی دستگاه‌های مسئول کشور بود که بر آن اساس، طرح مقدماتی سرشماری تهیه شد و به طور آزمایشی در مناطق شهری و روستایی سه شهرستان آستانه اشریفه از استان گیلان، سراوان از استان سیستان و بلوچستان و شادگان از استان خوزستان و نیز در چند حوزه نمونه در هر یک از استانهای دیگر به مرحله اجرا درآمد. با استفاده از نتایج حاصل از آزمایش سرشماری، پرسشنامه‌ها، فرمها و دستورالعملهای فنی و اجرایی مورد تجدید نظر قرار گرفت و بر آن اساس، طرح نهایی سرشماری تهیه و آماده اجرا شد. عملیات اجرایی سرشماری به طور همزمان در تمام نقاط کشور از تاریخ ۱۶ تا ۳۰ مهرماه سال ۱۳۶۵ انجام شد. در این مرحله، سازمان برنامه و بودجه استانها، مراکز تربیت معلم و سایر سازمانها و موسسات دولتی و همچنین نهادهای انقلاب اسلامی، همکاریهای ارزنده‌ای با مرکز آمار ایران داشتند و مردم فداکار ایران نیز با همیاری و مساعدت خود، امکان اجرای موفقیت آمیز سرشماری را فراهم آوردند.

پرسشنامه‌هایی که در جریان اجرای سرشماری تکمیل شده است، حجم عظیمی از اطلاعات آماری را در بر دارد که در جداول متعدد، برای هر یک از سطوح جغرافیایی، قابل استخراج و ارائه است. برخی از این اطلاعات در قالب نشریات نتایج سرشماری ارائه می‌شود و سایر اطلاعات در صورت نیاز و برحسب مورد، در اختیار استفاده‌کنندگان قرار خواهد گرفت.

۵۰
۶
۰
۰
۰
۰

فرهنگ آبادیهای شهرستان ، یکی از مجموعه نشریات نتایج سرشماری عمومی نفوس و مسکن است که در ۱۹۵ جلد برای ۱۹۵ شهرستان (بر اساس تقسیمات کشوری در زمان سرشماری) منتشر می شود . در هر یک از این نشریات ، ۳۹ خصوصیت عمده جمعیتی ، اجتماعی ، اقتصادی و فرهنگی برای هر یک از آبادیهای دارای سکنه و نیز جدولی در مورد آبادیهای خالی از سکنه شهرستان به تفکیک بخش و دهستان ارائه شده است . همچنین این نشریات شامل نقشه کشور (که نشان دهنده موقعیت شهرستان در داخل استان است) ، نقشه شهرستان (به تفکیک بخش و دهستان ، و موقعیت مراکز بخش ، نقاط شهری و آبادیهای دارای ۲۰۰۰ نفر جمعیت و بیشتر) و نقشه های مربوط به بخش یا بخشهای شهرستان (به تفکیک دهستان و آبادیهای دارای ۲۰ خانوار و بیشتر) است .

لازم به یادآوری است ، نقشه شهرستانها که موقعیت کلیه آبادیها (دارای سکنه و خالی از سکنه) روی آن مشخص شده ، در مرکز آمار ایران موجود و قابل ارائه به استفاده کنندگان است .

امید است این مجموعه از نشریات نتایج سرشماری بتواند اطلاعات لازم برای شناخت اوضاع اجتماعی و اقتصادی آبادیهای کشور را در اختیار تصمیم گیران ، برنامه ریزان و پژوهشگران قرار دهد .

مرکز آمار ایران

تعاریف و مفاهیم مورد استفاده در سرشماری عمومی نفوس و مسکن سال ۱۳۶۵ (ویژه فرهنگ آبادیهها)

یک	جمعیت (جامعه مورد سرشماری)
یک	خابوار
دو	افانگه معمولی
دو	شهر (نقطه شهری)
دو	آبادی (نقطه روستایی)
دو	جمعیت ساکن در نقاط شهری
دو	جمعیت ساکن در نقاط روستایی
دو	سن
دو	مهاجران وارد شده
دو	محل تولد
دو	باسواد
سه	کار
سه	وضع فعالیت در ۷ روز گذشته

مفاهیم به کار رفته در این نشریه

چهار	نسبت جنسی
چهار	گروههای عمده سنی
چهار	نسبت باسوادی

ویزگیهای عمده نقاط روستایی شهرستان

۱	جمعیت
۳	خابوار
۳	مهاجرت
۴	سواد
۵	وضع فعالیت
۷	عنه تقسیمات کشوری جمهوری اسلامی ایران به تفکیک استان : ۱۳۶۵
۸	عنه شهرستان به تفکیک بخش و دهستان

- ۹ نقشه روستایی بخش بندرگز شهرستان کردکوی از استان مازندران
- ۱۰ نقشه روستایی بخش مرکزی شهرستان کردکوی از استان مازندران

جداول

- ۱۲ خصوصیات اجتماعی - اقتصادی آبادیهای دارای سکنه شهرستان
- ۱۶ نوع راه و فعالیت کشاورزی آبادیهای خالی از سکنه شهرستان

پیوستها

فرم ۳ - (پرسشنامه آبادی)

فهرست مجموعه نشریات فرهنگ آبادیهای کشور براساس نتایج سرشماری عمومی نفوس و مسکن سال ۱۳۶۵

۱۱۸
۴۵۷۰/۲
۲۷
۲۸
۲۹
۳۰
۳۱
۳۲
۳۳
۳۴
۳۵
۳۶
۳۷
۳۸
۳۹
۴۰
۴۱
۴۲
۴۳
۴۴
۴۵
۴۶
۴۷
۴۸
۴۹
۵۰

تعاریف و مفاهیم مورد استفاده در سرشماری عمومی نفوس و مسکن سال ۱۳۶۵ (ویژه فرهنگ آبادیها)

جمعیت (جامعه مورد سرشماری)

اعضای همه خانوارهای معمولی ساکن و دستجمعی که اقامتگاه معمولی آنان در زمان سرشماری در ایران قرار دارد و نیز اعضای کلیه خانوارهای معمولی غیر ساکن کشور، جامعه مورد سرشماری را تشکیل می دهند. اعضای هیئتهای سیاسی و سفارتخانه های خارجی در ایران و افراد خانواده آنان جزو جامعه مورد سرشماری محسوب نمی شوند، اما ایرانیان عضو هیئتهای سیاسی و سفارتخانه های ایران در خارج از کشور و افراد خانواده آنان، جزو جامعه مورد سرشماری به حساب می آیند.

خانوار

خانوار از چند نفر تشکیل می شود که با هم در یک اقامتگاه زندگی می کنند، با یکدیگر هم خرج هستند و معمولاً " با هم غذا می خورند. فردی که به تنهایی زندگی می کند نیز، خانوار تلقی می شود.

خانوار معمولی: خانوار با تعریف فوق، اکثر افراد کشور را در بر می گیرد و به همین دلیل این گونه خانوارها، " خانوار معمولی " نیز نامیده می شود.

خانوار معمولی ساکن: خانواری که در اقامتگاه ثابت سکونت دارد، " خانوار معمولی ساکن " نامیده می شود.

خانوار معمولی غیر ساکن: خانواری که در زمان سرشماری در اقامتگاه ثابتی سکونت ندارد، " خانوار معمولی غیر ساکن " نامیده می شود. این دسته از خانوارها شامل سه گروه زیر است:

- ۱- خانوارهایی که در زمان سرشماری در کوچ به سر می برند و یا در خارج شهرها و آبادیها در زیر چادر زندگی می کنند.
- ۲- خانوارهایی که در محل زندگی ثابتی زندگی نمی کنند و به طور مداوم محل زندگی خود را تغییر می دهند، مانند کولیها.
- ۳- خانوارهایی که محل زندگی مشخص ندارند و شبها معمولاً " در پارکها، خرابه ها، زیرپلها و ... پیتوته می کنند.

خانوار دستجمعی: مجموعه افرادی که به دلیل داشتن هدف یا ویژگیهای مشترک مانند تحصیل، بیماری روانی و ... با هم در یک موسسه از قبیل خوابگاه دانشجویی، آسایشگاه روانی و ... زندگی می کنند، یک خانوار دستجمعی به حساب می آیند. در این سرشماری، افرادی که در ندامتگاهها، بازداشتگاهها و مراکز مشابه نگهداری می شوند و نیز افرادی که در سربازخانه ها، پادگانها، پاسگاهها، پایگاهها، یا اردوگاههای نظامی و انتظامی به طور جمعی به سر می برند و همچنین دانش آموزان و دانشجویان موسسات آموزشی نیروهای نظامی و انتظامی، به عنوان اعضای خانوار دستجمعی مورد سرشماری قرار نمی گیرند. این گونه افراد همراه با سایر اعضای خانوار معمولی خود سرشماری می شوند.

۷۷
۷۸
۷۹
۸۰
۸۱
۸۲
۸۳
۸۴
۸۵
۸۶
۸۷
۸۸
۸۹
۹۰

اقامتگاه معمولی

اقامتگاه معمولی خانوار، محلی است که خانوار در زمان سرشماری در آنجا زندگی می‌کند، مشروط بر اینکه اقامتگاه دیگری نداشته باشد. اقامتگاه معمولی خانواری که در زمان سرشماری بیش از یک اقامتگاه دارد، محلی است که بیشترین مدت سال را در آنجا به سر می‌برد.

شهر (نقطه شهری)

منظور از شهر، هر یک از نقاطی است که دارای شهرداری باشد.

آبادی (نقطه روستایی)

آبادی به مجموعه یک یا چند مکان و اراضی به هم پیوسته (اعم از کشاورزی و غیرکشاورزی) گفته می‌شود که خارج از محدوده شهرها واقع شده و دارای محدوده ثبتی یا عرفی مستقل باشد. اگر آبادی در زمان سرشماری، محل سکونت خانوار یا خانوارهایی باشد، "دارای سکنه" و در غیر این صورت، "خالی از سکنه" تلقی می‌شود.

جمعیت ساکن در نقاط شهری

منظور از جمعیت ساکن در نقاط شهری در هر یک از محدوده‌های بخش، شهرستان، استان یا کشور، جمعیت کلیه شهرهایی است که در همان محدوده قرار دارد و جمعیت هر شهر عبارت است از مجموع تعداد اعضای همه خانوارهای معمولی ساکن و دستجمعی که اقامتگاه معمولی آنها در زمان سرشماری در آن شهر واقع است.

جمعیت ساکن در نقاط روستایی

منظور از جمعیت ساکن در نقاط روستایی در هر یک از محدوده‌های دهستان، بخش، شهرستان، استان یا کشور، جمعیت کلیه آبادیهایی است که در همان محدوده قرار دارد و جمعیت هر آبادی عبارت است از مجموع تعداد اعضای همه خانوارهای معمولی ساکن و دستجمعی که اقامتگاه معمولی آنها در زمان سرشماری در آن آبادی واقع است.

سن

منظور از سن، تعداد سالهای کاملی است که از زمان تولد فرد گذشته است.

مهاجران وارد شده

در هر شهر یا آبادی، آن دسته از اعضای خانوارهای معمولی ساکن و دستجمعی که متولد آنجا نباشند، مهاجر شناخته می‌شوند.

محل تولد

منظور از محل تولد، آبادی یا شهری است که در زمان تولد فرد، اقامتگاه معمولی مادر او بوده است.

باسواد

کسانی که می‌توانند به فارسی یا هر زبان دیگری متن ساده‌ای را بخوانند و بنویسند، خواه مدرک رسمی داشته یا نداشته باشند، باسواد تلقی می‌شوند. همه محصلان از جمله نوآموزان سال اول ابتدایی و سوادآموزان نهضت سوادآموزی نیز باسواد به حساب می‌آیند.

کار، هر فعالیت فکری یا بدنی است که قانوناً "مجاز باشد و به منظور کسب درآمد (نقدی، غیرنقدی) صورت گیرد.

وضع فعالیت در ۷ روز گذشته

در این سرشماری، وضع فعالیت افراد در ۷ روز پیش از مراجعه مامور سرشماری مورد نظر است. هر یک از افراد از این نظر و با توجه به تعریف کار، در یکی از گروههای زیر قرار می‌گیرند:

شاغل: افراد زیر شاغل به حساب می‌آیند:

— کسانی که دارای شغلی هستند، اعم از اینکه در ۷ روز پیش از مراجعه مامور سرشماری کار کرده و یا به عللی از قبیل مرخصی، بیماری، تعطیل موقت محل کار و... کار نکرده‌اند و پس از رفع علت به کار خود ادامه خواهند داد.

— کسانی که شغل مستمر نداشته ولی در ۷ روز پیش از مراجعه مامور سرشماری، حداقل دو روز کار کرده‌اند.

— کسانی که تحت عنوان کارآموز در ۷ روز پیش از مراجعه مامور سرشماری به کار اشتغال داشته‌اند.

— کسانی که دارای شغلی هستند، ولی در ۷ روز پیش از مراجعه مامور سرشماری به کار اشتغال داشته‌اند.

(بیکاران فصلی)، مشروط بر آنکه در جستجوی کار دیگری هم نباشند.

— افرادی که به انجام خدمت وظیفه عمومی مشغول هستند.

— کسانی که در حال گذراندن دوره‌های آموزشی در دانشکده‌ها و آموزشگاههای مربوط به نیروهای نظامی و انتظامی هستند.

بیکار (جویای کار): کسانی که شاغل به حساب نمی‌آیند و در ۷ روز پیش از مراجعه مامور سرشماری در جستجوی کار بوده‌اند، بیکار (جویای کار) تلقی می‌شوند.

محصل: کسانی که شاغل، بیکار (جویای کار) محسوب نمی‌شوند و در ۷ روز پیش از مراجعه مامور سرشماری در حال تحصیل بوده‌اند، محصل به حساب می‌آیند.

خانه‌دار: خانه‌دار به کسانی گفته می‌شود که شاغل، بیکار (جویای کار) و محصل به حساب نمی‌آیند و بنا بر اظهار پاسخگو، در ۷ روز پیش از مراجعه مامور سرشماری به خانه‌داری مشغول بوده‌اند.

دارای درآمد بدون کار: کسانی که شاغل، بیکار (جویای کار) محصل و خانه‌دار محسوب نمی‌شوند و درآمدهای مستمری مانند حقوق بازنشستگی، حقوق وظیفه، درآمد املاک و مستغلات، سود سهام و... دارند، دارای درآمد بدون کار محسوب می‌شوند.

سایر: کسانی که از نظر وضع فعالیت در ۷ روز پیش از مراجعه مامور سرشماری، در هیچ یک از گروههای بالا قابل طبقه‌بندی نیستند، در گروه سایر قرار می‌گیرند.

مفاهیم به کار رفته در این نشریه

نسبت جنسی

نسبت تعداد مردان به زنان یا زنان به مردان ، نسبت جنسی نامیده می‌شود . معمولاً " در این مورد نسبت تعداد مردان به زنان را محاسبه می‌کنند و به صورت درصد ارائه می‌دهند . یعنی اگر M تعداد مردان و F تعداد زنان در یک منطقه جغرافیایی باشد ، نسبت جنسی در آن منطقه عبارت خواهد بود از :

$$\text{نسبت جنسی} = \frac{M}{F} \times 100$$

گروههای عمده سنی

در مجموعه نشریات نتایج سرشماری عمومی نفوس و مسکن سال ۱۳۶۵ ، علاوه بر سنین منفرد و گروههای سنی منظم (۵ ساله و ۱۰ ساله) ، طبقه‌بندی سنی دیگری نیز برای جمعیت در نظر گرفته شده است که هر طبقه آن ، یک گروه عمده سنی نامیده می‌شود و عبارت است از :

افراد ۱ - ۵ ساله : نوباوگان

افراد ۶ - ۱۰ ساله : کودکان

افراد ۱۱ - ۱۴ ساله : نوجوانان

افراد ۱۵ - ۲۴ ساله : جوانان

افراد ۲۵ - ۶۴ ساله : میانسالان

افراد ۶۵ ساله و بیشتر : بزرگسالان

افرادی که سن آنان معلوم نبوده و یا امکان انتساب آنان به یکی از گروههای سنی وجود نداشته است ، در گروه " سن نامشخص" منظور شده است .

نسبت باسوادی

این نسبت در هر جامعه از تقسیم تعداد افراد با سواد در یک سن یا گروه سنی معین به جمعیت آن سن یا گروه سنی به دست می‌آید و معمولاً " به صورت " درصد " بیان می‌شود .

ویژگیهای عمده نقاط روستایی شهرستان کردکوی

کردکوی یکی از شهرستانهای استان مازندران است که در قسمت شرقی این استان واقع شده و مرکز آن شهر کردکوی است . این شهرستان دارای ۲ شهر بندرگز و کردکوی است . همچنین شهرستان کردکوی به ۲ بخش شامل ۲ دهستان تقسیم شده و متشکل از ۵۰ آبادی دارای سکنه و ۱ آبادی خالی از سکنه است .

جمعیت

در سرشماری عمومی نفوس و مسکن مهرماه ۱۳۶۵ ، شهرستان کردکوی دارای ۱۰۲۸۶۷ نفر جمعیت بوده است . از این تعداد ۳۳۳۴۹ نفر ساکن در نقاط شهری و ۷۰۵۱۸ نفر ساکن در نقاط روستایی بودماند .

جدول ۱- تعداد آبیهای دارای سکنه شهرستان بر حسب بخش ، به تفکیک طبقات عمیتی

بخش	جمع	۱ تا ۲۴ نفر	۲۵ تا ۴۹ نفر	۵۰ تا ۹۹ نفر	۱۰۰ تا ۲۴۹ نفر	۲۵۰ تا ۴۹۹ نفر	۵۰۰ تا ۹۹۹ نفر	۱۰۰۰ تا ۲۴۹۹ نفر	۲۵۰۰ تا ۴۹۹۹ نفر	۵۰۰۰ نفر و بیشتر
شهرستان کردکوی	۵۰	۰	۰	۰	۱	۱۲	۱۶	۱۲	۸	۱
بندرگز	۲۳	۰	۰	۰	۰	۴	۶	۷	۲	۱
مرکزی	۲۷	۰	۰	۰	۱	۸	۷	۵	۶	۰

از جمعیت نقاط روستایی این شهرستان ۳۴۹۷۸ نفر را مردان و ۳۵۵۴۰ نفر را زنان تشکیل می‌دهند . نسبت جنسی در این جمعیت نشان می‌دهد که در مقابل هر ۱۰۰ نفر زن ، ۹۸ نفر مرد وجود دارد . این نسبت در بین اطفال کمتر از یکساله ۹۲ و در بین افراد ۶۵ ساله و بیشتر ۱۱۳ است . پاهینترین نسبت جنسی به گروه سنی اطفال (کمتر از یکساله) و بالاترین نسبت ، به گروه سنی بزرگسالان (۶۵ ساله و بیشتر) تعلق دارد .

جدول ۲- جمعیت نقاط روستایی شهرستان بروجرد بخش دگردهای عمده نسی، به تفکیک جنس

نست جنسی	زن	مرد	مردوزن		گروههای عمده نسی
			درصد	تعداد	
۹۸	۲۵۵۴۰	۲۴۹۷۸	۱۰۰/۰۰	۷۰۵۱۸	شهرستان کردکوی
۹۲	۱۱۴۳	۱۰۵۶	۳/۱۲	۲۱۹۹	اطفال/کمتر از یکساله/
۹۴	۶۳۵۳	۵۹۴۸	۱۷/۴۴	۱۲۳۰۱	نوباوگان/۱-۵ساله/
۹۹	۴۶۶۳	۴۶۰۲	۱۳/۱۴	۹۲۶۵	کودکان/۶-۱۰ساله/
۱۰۲	۲۷۷۶	۲۸۶۵	۱۰/۸۴	۷۶۴۱	نوجوانان/۱۱-۱۴ساله/
۱۰۴	۷۳۸۳	۷۷۰۲	۲۱/۳۹	۱۵۰۸۵	جوانان/۱۵-۲۴ساله/
۹۵	۱۱۱۶۹	۱۰۶۱۳	۳۰/۸۹	۲۱۷۸۲	میانسالان/۲۵-۶۴ساله/
۱۱۳	۱۰۵۲	۱۱۸۶	۳/۱۷	۲۲۳۸	بزرگسالان/۶۵ساله و بیشتر/
*	۱	۶	۰/۰۱	۷	نامشخص
۹۶	۱۵۶۰۸	۱۴۹۲۱	۱۰۰/۰۰	۳۰۵۲۹	بخش بندرگز
۹۰	۴۶۳	۴۱۵	۲/۸۸	۸۷۸	اطفال/کمتر از یکساله/
۹۲	۲۶۶۷	۲۴۵۸	۱۶/۷۲	۵۱۰۵	نوباوگان/۱-۵ساله/
۹۸	۲۰۴۹	۲۰۰۶	۱۳/۲۸	۴۰۵۵	کودکان/۶-۱۰ساله/
۹۳	۱۷۲۱	۱۵۹۲	۱۰/۸۵	۳۳۱۳	نوجوانان/۱۱-۱۴ساله/
۹۹	۲۲۸۵	۲۲۵۰	۲۱/۴۱	۶۵۳۵	جوانان/۱۵-۲۴ساله/
۹۴	۴۹۶۲	۴۶۶۸	۳۱/۵۴	۹۶۳۰	میانسالان/۲۵-۶۴ساله/
۱۱۰	۴۸۰	۵۲۹	۳/۳۱	۱۰۰۹	بزرگسالان/۶۵ساله و بیشتر/
*	۱	۳	۰/۰۱	۴	نامشخص
۱۰۱	۱۹۹۳۲	۲۰۰۵۷	۱۰۰/۰۰	۳۹۹۸۹	بخش مرکزی
۹۴	۶۸۰	۶۴۱	۳/۳۰	۱۳۲۱	اطفال/کمتر از یکساله/
۹۴	۲۷۰۶	۲۴۹۰	۱۷/۹۹	۷۱۹۶	نوباوگان/۱-۵ساله/
۹۹	۲۶۱۴	۲۵۹۶	۱۳/۰۳	۵۲۱۰	کودکان/۶-۱۰ساله/
۱۱۱	۲۰۵۵	۲۲۷۳	۱۰/۸۲	۴۳۲۸	نوجوانان/۱۱-۱۴ساله/
۱۰۹	۴۰۹۸	۴۴۵۲	۲۱/۲۸	۸۵۵۰	جوانان/۱۵-۲۴ساله/
۹۶	۶۲۰۷	۵۹۴۵	۳۰/۳۹	۱۲۱۵۲	میانسالان/۲۵-۶۴ساله/
۱۱۵	۵۷۲	۶۵۷	۳/۰۷	۱۲۲۹	بزرگسالان/۶۵ساله و بیشتر/
*	۰	۳	۰/۰۱	۳	نامشخص

به حاسبه مفهوم ندارد

خانوار

در سرشماری مهرماه ۱۳۶۵، شهرستان کردکوی دارای ۱۹۱۰۷ خانوار بوده است. از این تعداد، ۶۵۸۳ خانوار ساکن در نقاط شهری و ۱۲۵۲۴ خانوار ساکن در نقاط روستایی بودماند.

جدول ۳- تعداد آبادیهایی دارای سکنه شهرستان بر حسب بخش، به تفکیک گروه بندی تعداد خانوار

بخش	جمع	۱ خانوار	۵ تا خانوار	۱۰ تا خانوار	۲۰ تا خانوار	۵۰ تا خانوار	۱۰۰ تا خانوار	۲۰۰ تا خانوار	۵۰۰ تا خانوار	۱۰۰۰ خانوار و بیشتر
شهرستان کردکوی	۵۰	۰	۰	۰	۱	۱۶	۱۳	۱۲	۷	۱
بخش بندرگز	۲۲	۰	۰	۰	۰	۶	۸	۷	۱	۱
بخش مرکزی	۲۷	۰	۰	۰	۱	۱۰	۵	۵	۶	۰

متوسط تعداد افراد در خانوارهای معمولی ساکن نقاط روستایی این شهرستان، ۵/۶ نفر است. بیشترین تعداد خانوار، مربوط به خانوارهای ۶ نفره و کمترین آن مربوط به خانوارهای ۱ نفره است.

جدول ۴- خانوارهای معمولی ساکن نقاط روستایی شهرستان بر حسب بخش، به تفکیک تعداد افراد در خانوار

بخش	جمع	۱ نفر	۲ نفر	۳ نفر	۴ نفر	۵ نفر	۶ نفر	۷ نفر	۸ نفر	۹ نفر	۱۰ نفر و بیشتر
شهرستان کردکوی	۱۲۵۲۴	۴۰۵	۱۰۱۷	۱۲۷۴	۱۷۱۸	۱۸۲۲	۱۸۵۴	۱۶۳۶	۱۱۷۷	۷۵۵	۸۶۶
بخش بندرگز	۵۲۸۵	۱۹۰	۴۴۱	۵۲۰	۷۱۴	۷۸۳	۷۶۷	۶۹۸	۵۲۲	۲۲۹	۴۰۰
بخش مرکزی	۷۲۳۹	۲۱۵	۵۷۶	۳۴۴	۱۰۰۴	۱۰۲۹	۱۰۸۷	۷۳۸	۳۳۴	۴۲۶	۴۶۶

مهاجرت

در سرشماری عمومی نفوس و مسکن مهرماه ۱۳۶۵، ۹۱/۷ درصد از جمعیت نقاط روستایی شهرستان کردکوی در همان آبادی که در زمان سرشماری اقامت داشتند متولد شده اند. مقایسه محل تولد افراد با محلی که در زمان سرشماری در آنجا اقامت داشتند نشان می دهد که ۴/۷ درصد جمعیت نقاط روستایی این شهرستان از آبادی به آبادی و ۲/۲ درصد از شهر به آبادی، در طول زندگی شان مهاجرت کرده اند.

جدول ۵- جمعیت نقاط روستایی شهرستان بروجردهای عمده نخی، بنگلیک محل تولد

اظهار شده	موتله در جای دیگر			موتله در آبادی محل اقامت	جمع	گروههای عمده نخی
	خارج از شهر	شهر	آبادی			
۸۲۷	۱۰۴	۱۵۸۴	۲۳۱۲	۶۴۶۹۰	۷۰۵۱۸	شهرستان کردکوی
۸۶	۲	۱۱	۷	۲۰۹۳	۲۱۹۹	اطفال / کمتر از یکساله /
۲۴۳	۲۰	۱۱۲	۸۲	۱۱۷۴۴	۱۲۳۰۱	نوباوگان / ۱-۵ ساله /
۶۹	۸	۱۰۰	۱۶۰	۸۹۲۸	۹۲۶۵	کودکان / ۶-۱۰ ساله /
۶۶	۳	۵۸	۱۶۹	۷۳۴۵	۷۶۴۱	نوجوانان / ۱۱-۱۴ ساله /
۱۲۲	۲۸	۲۷۵	۶۷۵	۱۳۹۸۵	۱۵۰۸۵	جوانان / ۱۵-۲۴ ساله /
۱۲۳	۴۰	۹۳۸	۲۰۱۸	۱۸۶۶۳	۲۱۷۸۲	میانسالان / ۲۵-۶۴ ساله /
۱۷	۳	۸۹	۲۰۲	۱۹۲۷	۲۲۳۸	بزرگسالان / ۶۵ ساله و بیشتر /
۱	۰	۱	۰	۵	۷	نامشخص

سواد

در سرشماری مهرماه ۱۳۶۵ شهرستان کردکوی ، از ۵۶۰۱۸ نفر جمعیت ۶ ساله و بیشتر نقاط روستایی این شهرستان ، ۶۲/۳ درصد باسواد بودند . نسبت باسوادی در این جمعیت برای مردان ، ۷۱/۵ درصد و برای زنان ، ۵۳/۱ درصد بوده است . این نسبت برای افراد لازمالتعلیم (۶- ۱۴ ساله) ، ۹۱/۳ درصد و برای افراد ۱۵ ساله و بیشتر ، ۴۹/۷ درصد بوده است .

جدول ۶- درصد باسوادان بی سوادان و جمعیت ۶ ساله و بیشتر نقاط روستایی شهرستان بروجرد نخی بنگلیک محل

اظهار شده	بی سواد		باسواد		جمع	گروههای عمده نخی
	زن	مرد	زن	مرد		
۰/۳۲	۴۶/۵۱	۲۸/۲۶	۵۳/۱۱	۷۱/۴۸	۱۰۰/۰۰	شهرستان کردکوی
۰/۷۹	۱۱/۲۲	۶/۲۴	۸۷/۹۵	۹۳/۰۲	۱۰۰/۰۰	کودکان / ۶-۱۰ ساله /
۰/۱۸	۹/۹۰	۴/۹۹	۸۹/۹۱	۹۴/۸۳	۱۰۰/۰۰	نوجوانان / ۱۱-۱۴ ساله /
۰/۱۹	۲۴/۴۹	۹/۱۰	۷۵/۳۲	۹۰/۷۲	۱۰۰/۰۰	جوانان / ۱۵-۲۴ ساله /
۰/۲۱	۸۳/۵۳	۵۳/۶۷	۱۶/۱۸	۴۶/۲۱	۱۰۰/۰۰	میانسالان / ۲۵-۶۴ ساله /
۰/۹۴	۹۵/۷۲	۸۶/۵۱	۲/۲۶	۱۳/۰۷	۱۰۰/۰۰	بزرگسالان / ۶۵ ساله و بیشتر /
۰/۴۲	۴۴/۱۶	۲۶/۹۱	۵۵/۴۱	۷۲/۶۸	۱۰۰/۰۰	بخش بندرگز
۱/۰۱	۸/۰۰	۴/۱۹	۹۰/۹۷	۹۴/۸۳	۱۰۰/۰۰	کودکان / ۶-۱۰ ساله /
۰/۳۰	۸/۲۵	۳/۸۳	۹۱/۵۲	۹۵/۷۹	۱۰۰/۰۰	نوجوانان / ۱۱-۱۴ ساله /
۰/۲۹	۲۱/۶۷	۷/۶۹	۷۸/۰۸	۹۱/۹۷	۱۰۰/۰۰	جوانان / ۱۵-۲۴ ساله /
۰/۲۶	۸۱/۵۴	۵۱/۳۵	۱۸/۱۲	۴۸/۴۸	۱۰۰/۰۰	میانسالان / ۲۵-۶۴ ساله /
۰/۶۹	۹۴/۵۸	۸۴/۸۸	۴/۵۸	۱۴/۵۶	۱۰۰/۰۰	بزرگسالان / ۶۵ ساله و بیشتر /

جدول ۶- درصد ساوان بی ساوان جمعیت ۱۰ ساله بیشتر نقاط روستایی شهرستان بروجرد بخش دگردهای عمدی بنگلیک جنس (دنباله)

انگاره شده	بی ساوان		ساوان		جمع	گروه های عمدی
	زن	مرد	زن	مرد		
۰/۲۵	۴۸/۴۰	۲۹/۲۸	۵۱/۲۵	۷۰/۵۶	۱۰۰/۰۰	بخش مرکزی
۰/۶۱	۱۳/۷۳	۷/۸۲	۸۵/۵۸	۹۱/۶۴	۱۰۰/۰۰	کودکان ۶-۱۰ ساله /
۰/۰۹	۱۱/۲۹	۵/۸۱	۸۸/۵۶	۹۴/۱۵	۱۰۰/۰۰	نوجوانان ۱۱-۱۴ ساله /
۰/۱۱	۲۶/۷۴	۱۰/۱۳	۷۳/۱۱	۸۹/۸۰	۱۰۰/۰۰	جوانان ۱۵-۲۴ ساله /
۰/۱۶	۸۵/۱۳	۵۵/۴۹	۱۴/۶۳	۴۴/۴۲	۱۰۰/۰۰	میان سالان ۲۵-۶۴ ساله /
۱/۱۴	۹۶/۶۸	۸۷/۸۲	۱/۲۲	۱۱/۸۷	۱۰۰/۰۰	بزرگسالان ۶۵ ساله و بیشتر /

وضع فعالیت

در سرشماری مهرماه ۱۳۶۵، ۲۵/۸ درصد جمعیت ۱۰ ساله و بیشتر نقاط روستایی شهرستان کردکوی را افراد شاغل و بیکار (جوبای کار) تشکیل می دادند. نسبت افراد شاغل به جمعیت ۱۰ ساله و بیشتر در نقاط روستایی این شهرستان، ۳۶/۷ درصد بوده است. این نسبت برای مردان، ۶۲/۲ درصد و برای زنان، ۱۱/۲ درصد بوده است.

جدول ۷- جمعیت ۱۰ ساله و بیشتر نقاط روستایی شهرستان بروجرد بخش دوضع فعالیت، بنگلیک جنس

وضع فعالیت	مردوزن		مرد		زن	
	تعداد	درصد	تعداد	درصد	تعداد	درصد
شهرستان کردکوی	۴۸۶۰۱	۱۰۰/۰۰	۲۴۳۰۵	۱۰۰/۰۰	۲۴۲۹۶	۱۰۰/۰۰
شاغل	۱۷۸۴۹	۳۶/۷۳	۱۵۱۲۷	۶۲/۲۴	۲۷۲۲	۱۱/۲۰
بیکار / جوبای کار /	۱۹۷۵	۴/۰۶	۱۴۲۵	۵/۸۶	۵۵۰	۲/۲۶
محصل	۱۰۴۵۹	۲۱/۵۲	۶۰۵۳	۲۴/۹۰	۴۴۰۶	۱۸/۱۳
خانه دار	۱۵۴۲۴	۳۱/۷۴	۲۱۲	۱/۲۸	۱۵۱۱۲	۶۲/۲۰
دارای درآمد بدون کار	۳۷۴	۰/۷۷	۲۵۶	۱/۰۵	۱۱۸	۰/۴۹
سایر	۲۳۲۲	۴/۷۸	۱۰۶۱	۴/۳۷	۱۲۶۱	۵/۱۹
انگاره نشده	۱۹۸	۰/۴۱	۷۱	۰/۲۹	۱۲۷	۰/۵۲
بخش بندرگز	۲۱۳۱۱	۱۰۰/۰۰	۱۰۴۴۴	۱۰۰/۰۰	۱۰۸۶۷	۱۰۰/۰۰
شاغل	۷۱۳۰	۳۳/۴۶	۶۲۹۳	۶۰/۲۵	۸۳۷	۷/۷۰
بیکار / جوبای کار /	۱۲۰۶	۵/۶۶	۷۷۴	۷/۴۱	۴۳۲	۳/۹۸
محصل	۴۸۵۲	۲۲/۷۷	۲۵۸۲	۲۴/۷۲	۲۲۷۰	۲۰/۸۹
خانه دار	۶۶۷۸	۳۱/۳۴	۱۵۴	۱/۴۷	۶۵۲۴	۶۰/۰۲
دارای درآمد بدون کار	۲۳۳	۱/۰۹	۱۶۸	۱/۶۱	۶۵	۰/۶۰
سایر	۱۱۱۹	۵/۲۵	۴۳۹	۴/۲۰	۶۸۰	۶/۲۶
انگاره نشده	۹۲	۰/۴۴	۳۴	۰/۳۳	۵۹	۰/۵۴

جدول ۲- مجیت ۱۰ ساله و بیشتر زنان سالی سرشان بر حسب بخش و وضع فعالیت، به تفکیک جنس (دنباله)

زن		مرد		مردان		نوع فعالیت
درصد	تعداد	درصد	تعداد	درصد	تعداد	
۱۰۰/۰۰	۱۲۶۲۹	۱۰۰/۰۰	۱۲۸۶۱	۱۰۰/۰۰	۲۵۴۹۰	بی‌حرفه - مکتوبی
۱۴/۰۴	۱۸۸۵	۶۲/۷۲	۸۸۳۴	۳۹/۰۰	۸۶۰۰	کشاورزی
۰/۸۸	۱۱۱	۴/۷۰	۶۵۱	۰/۰۰	۰	بیمبکار - مکتوبی - مکتوبی
۱۵/۹۱	۲۱۳۶	۲۵/۰۴	۱۸۳۴	۱۰/۰۰	۲۰۰۰	مختار
۶۲/۹۵	۸۵۸۸	۱/۱۴	۱۵۸	۳۳/۰۰	۸۰۰۰	خانه دار
۰/۳۹	۵۲	۰/۶۳	۸۸	۰/۰۰	۰	دارای حرفه - مکتوبی - مکتوبی
۴/۳۳	۵۸۱	۴/۴۹	۶۲۲	۴/۰۰	۸۰۰۰	سایر
۱۵/۰۰	۶۸	۰/۲۷	۲۷	۰/۰۰	۰	انظاری - مکتوبی


نقشه شهرستان کردکوی به تفکیک بخش و دهستان

سرشماری عمومی همراه سال ۱۳۶۵

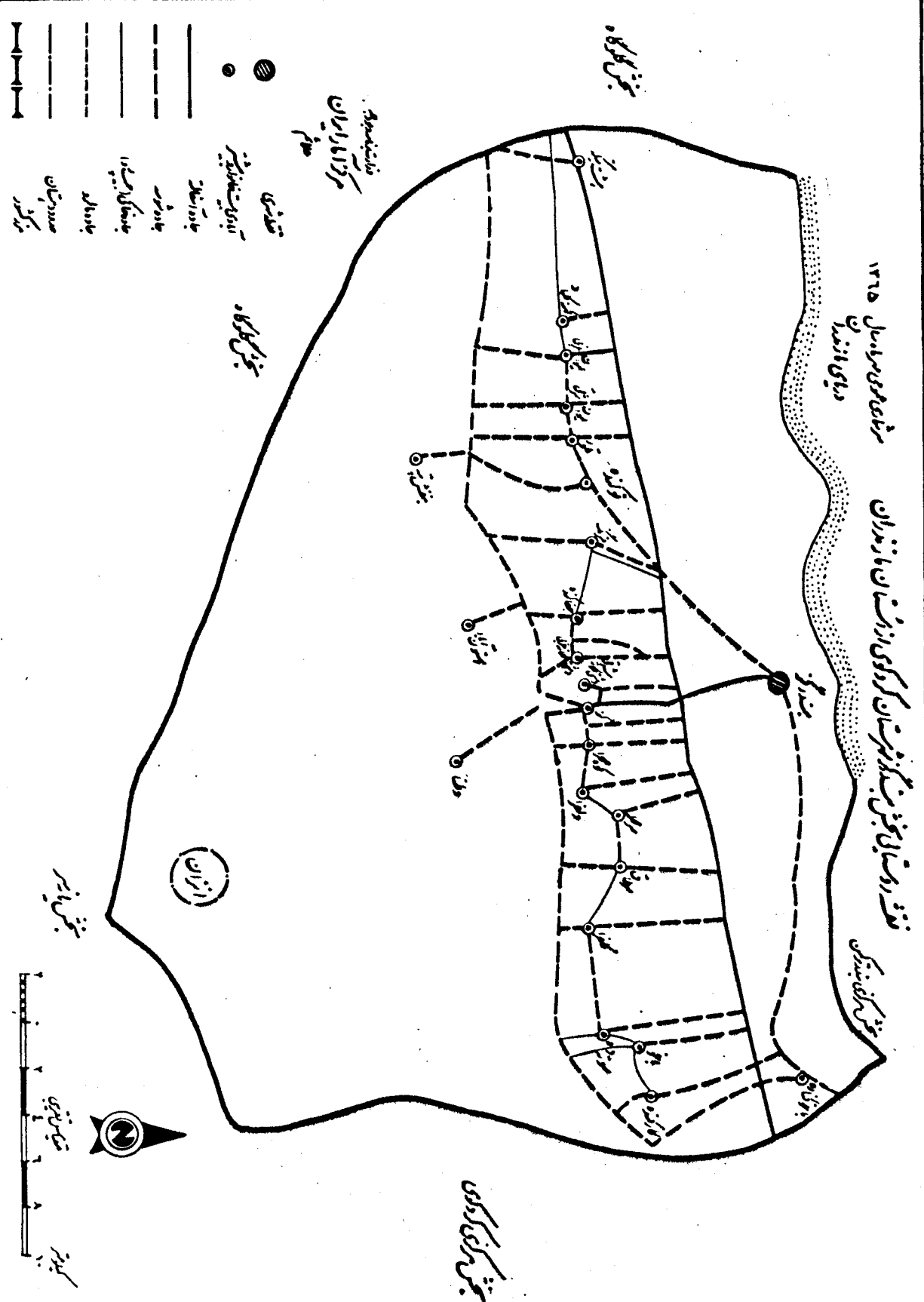


دولت‌خانه رود
مرکز آمار ایران
علام


- — — — — مرکز کشور
- ===== حدود شهرستان
- ==== حدود بخش
- حدود دهستان
- مرکز شهرستان
- قطب شهری
- مرکز بخش (قطب شهری)
- مرکز بخش (قطب دهستانی بهجت - سلفی شتر)
- مرکز بخش (قطب دهستانی بهجت کوزستان)
- آبادی دارای جمعیت بیشتر از ۲۰ نفر



نقشه روستای بخش سبزکوه شهرستان کرمان از دانشان مازندران
 شهری مردمانی ۱۳۶۵
 دی ماه ۱۳۶۵



- مختصات
- مركز اداري
- آب و برق
- جاده آسفالته
- - - جاده خاکی
- · · جاده سنگریزه
- سد و دریاچه
- مزرعه

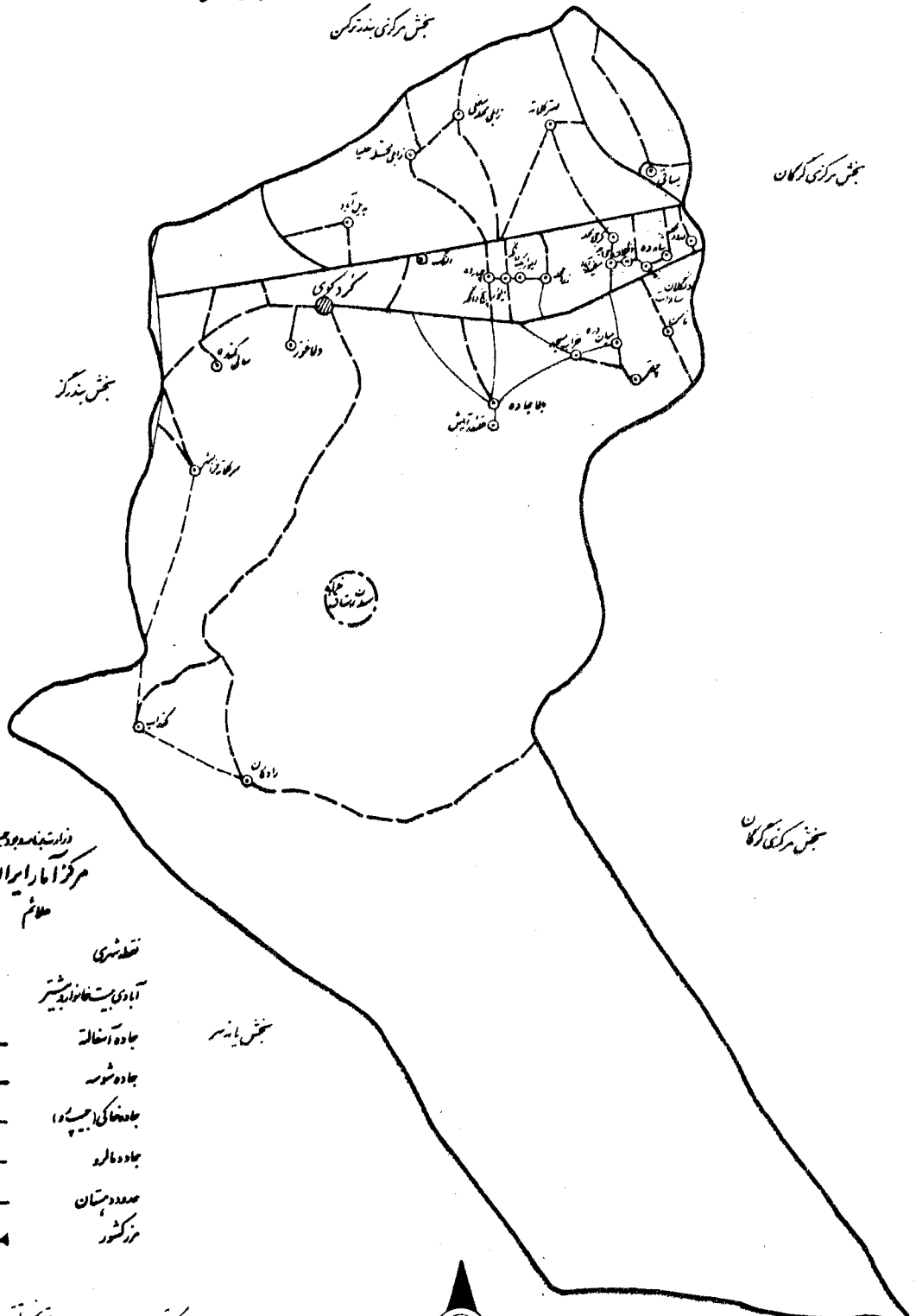


بخش مرکزی کرمان

نقشه روستایی بخش مرکزی شهرستان کردکوی از استان مازندران

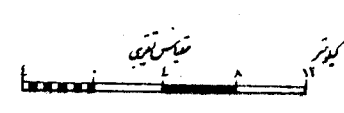
سرشماری عمومی سرانه سال ۱۳۶۵

بخش مرکزی سبزکوه



مركز امام ايران
مقام

- نقطه شهری
- آبادی بی ساختمان بیشتر
- جاده آسفالت
- - - - جاده شوسه
- جاده خاکی (چوبه)
- - - - جاده ناله
- حدود دهستان
- مرکز کشور



بخش مرکزی دهستان

شماره ردیف آبادی	آبادی	کده آبادی	نوع راه آبادی (کده)	تعداد خانوار	مجموعیت کل	مجموعیت عرسال بیشتر	مجموعیت باسواد	مجموعیت مشغول	فعايت کشاورزی						
									زراعت	باغداری	دامداری دامپروری	پرورش طیور	پرورش گاو ابریشم	پرورش زنبور عسل	پرورش ماهی
۱	۲	۳	۴	۵	۶	۷	۸	۹	۱۰	۱۱	۱۲	۱۳	۱۴	۱۵	۱۶
	بخش بندرگز			۵۳۸۵	۳۰۵۲۹	۲۴۵۴۶	۱۵۶۸۲	۷۱۳۹	۲۳	۲۱	۲۳	۱۵	۰	۰	۲
	دهستان انزان			۵۳۸۵	۳۰۵۲۹	۲۴۵۴۶	۱۵۶۸۲	۷۱۳۹	۲۳	۲۱	۲۳	۱۵	۰	۰	۲
۱	استون آباد	۰۲۱۱۳۱	۲	۱۰۰	۶۲۰	۱۵۶	۳۳۳	۶۲۱	*	*	*	*	*	*	*
۲	بیاغو	۰۲۱۱۳۲	۲	۹۵	۵۴۱	۴۴۱	۲۷۸	۸۱۲	*	*	*	*	*	*	*
۳	بیاغو کشاره	۰۲۱۱۳۳	۲	۳۸	۹۸۸	۷۴۸	۳۸۳	۱۹۲	*	*	*	*	*	*	*
۴	بیتفش تپه	۰۲۱۱۳۴	۲	۱۲۱	۷۱۵	۵۸۸	۳۲۸	۱۳۸	*	*	*	*	*	*	*
۵	تلور	۰۲۱۱۳۵	۲	۱۸۲	۱۲۲۵	۱۰۲۰	۷۰۸	۲۶۱	*	*	*	*	*	*	*
۶	چفاکتده	۰۲۱۱۳۶	۲	۲۲۹	۱۴۱۵	۱۰۳۶	۷۳۴	۲۸۲	*	*	*	*	*	*	*
۷	دغتی کلاته شرقی	۰۲۱۱۳۸	۱	۹۳	۵۴۹	۴۴۳	۲۶۵	۶۹	*	*	*	*	*	*	*
۸	دغتی کلاته غربی	۰۲۱۱۳۷	۲	۱۲۶	۷۰۴	۵۷۷	۳۳۷	۱۲۶	*	*	*	*	*	*	*
۹	سرتاق	۰۲۱۱۳۹	۲	۱۱۹	۷۳۶	۶۱۶	۴۱۲	۱۵۵	*	*	*	*	*	*	*
۱۰	سر محله	۰۲۱۱۴۰	۲	۲۲۱	۱۲۸۵	۱۰۰۰	۵۸۵	۲۸۲	*	*	*	*	*	*	*
۱۱	سوته ده	۰۲۱۱۴۱	۲	۶۱	۴۴۴	۳۶۸	۲۱۹	۱۱۷	*	*	*	*	*	*	*
۱۲	کار کتده	۰۲۱۱۴۲	۱	۲۰۱	۱۰۵۳	۸۱۲	۵۱۱	۳۴۷	*	*	*	*	*	*	*
۱۳	کوه صحر	۰۲۱۱۴۳	۲	۸۹	۴۷۳	۳۷۸	۲۰۹	۸۹	*	*	*	*	*	*	*
۱۴	کهنه کلباد	۰۲۱۱۴۴	۲	۵۵	۲۴۷	۲۷۵	۱۸۶	۹۶	*	*	*	*	*	*	*
۱۵	کژ	۰۲۱۱۴۵	۱	۶۸۸	۳۵۶۴	۲۸۶۰	۱۹۰۴	۸۲۷	*	*	*	*	*	*	*
۱۶	ذلقر	۰۲۱۱۴۶	۲	۱۳۰	۶۴۷	۵۷۶	۳۱۶	۱۸۴	*	*	*	*	*	*	*
۱۷	لیو ان شرقی	۰۲۱۱۴۸	۱	۴۶۴	۶۶۵۲	۴۶۱۲	۳۰۷	۲۰۷	*	*	*	*	*	*	*
۱۸	لیو ان غربی	۰۲۱۱۴۷	۱	۲۸۴	۱۶۶۱	۱۲۸۱	۸۹۳	۲۸۲	*	*	*	*	*	*	*
۱۹	مزنک	۰۲۱۱۴۹	۲	۲۸۰	۳۵۳۱	۳۳۲۱	۲۵۸	۸۰۲	*	*	*	*	*	*	*
۲۰	نو کتده	۰۲۱۱۵۳	۱	۱۲۲۸	۶۲۳۶	۵۶۳۳	۳۷۳۵	۱۸۵۱	*	*	*	*	*	*	*
۲۱	وظنانه	۰۲۱۱۵۰	۳	۸۵	۴۴۵	۳۶۷	۲۰۸	۷۹	*	*	*	*	*	*	*
۲۲	ولقر	۰۲۱۱۵۱	۲	۱۴۰	۸۰۲	۶۰۸	۳۹۹	۱۵۵	*	*	*	*	*	*	*
۲۳	هشت تیکه	۰۲۱۱۵۲	۱	۲۰۰	۱۳۱۵	۹۹۶	۶۶۴	۲۴۷	*	*	*	*	*	*	*
	بخش مرکزی			۷۱۳۹	۳۹۹۸۹	۳۱۴۷۲	۱۹۲۰۶	۱۰۷۷۳	۲۶	۲۶	۲۶	۱۲	۰	۰	۲
	دهستان مدن و ستاق غربی			۷۱۳۹	۳۹۹۸۹	۳۱۴۷۲	۱۹۲۰۶	۱۰۷۷۳	۲۶	۲۶	۲۶	۱۲	۰	۰	۲
۱	البتک	۰۲۱۱۷۷	۱	۶۵۵	۳۴۷۸	۲۶۹۱	۱۸۱۷	۸۲۸	*	*	*	*	*	*	*
۲	ایلو ار پتجدانگه	۰۲۱۱۷۸	۲	۱۰۲	۳۵۳	۴۲۳	۲۴۷	۱۲۸	*	*	*	*	*	*	*
۳	ایلو ار پتجدانگه	۰۲۱۱۷۹	۲	۲۴۷	۱۳۳۶	۱۰۵۷	۶۶۴	۳۹۰	*	*	*	*	*	*	*
۴	ببالجاده	۰۲۱۱۸۰	۲	۷۶۸	۴۲۵۴	۳۴۸۱	۲۲۸۹	۹۲۸	*	*	*	*	*	*	*
۵	بیدیل آباد	۰۲۱۱۸۱	۳	۷۸	۴۴۳	۳۱۶	۹۱	۱۱۹	*	*	*	*	*	*	*
۶	چقر	۰۲۱۱۸۲	۲	۲۹	۱۶۴	۱۲۲	۸۲	۶۶	*	*	*	*	*	*	*
۷	چهارده	۰۲۱۱۸۳	۲	۴۶۰	۲۴۸۵	۲۰۰۵	۱۲۳۸	۶۲۸	*	*	*	*	*	*	*
۸	خر اب مسجد	۰۲۱۱۸۴	۲	۶۵	۳۷۶	۲۰۰	۱۷۵	۱۱۲	*	*	*	*	*	*	*
۹	درود محله	۰۲۱۱۸۶	۲	۶۰	۳۵۷	۲۷۲	۱۶۹	۱۰۰	*	*	*	*	*	*	*
۱۰	دنگلان خواجه	۰۲۱۱۸۷	۲	۳۲۴	۱۷۹۲	۱۳۶۱	۷۳۷	۴۸۷	*	*	*	*	*	*	*
۱۱	دنگلان سادات	۰۲۱۱۸۸	۱	۱۵۱	۸۸۶	۶۹۲	۴۴۱	۳۳۳	*	*	*	*	*	*	*
۱۲	راندگان	۰۲۱۱۸۹	۲	۷۲	۳۰۷	۲۳۹	۶۲	۱۱۰	*	*	*	*	*	*	*
۱۳	ز ابلی محله سفلی	۰۲۱۱۹۰	۱	۹۱	۵۱۶	۳۹۱	۲۰۸	۱۴۵	*	*	*	*	*	*	*
۱۴	ز ابلی محله علیا	۰۲۱۱۹۱	۲	۷۶	۴۴۹	۳۶۸	۲۰۸	۱۷۱	*	*	*	*	*	*	*
۱۵	زر امحله	۰۲۱۱۹۲	۲	۶۶	۳۷۸	۳۰۲	۱۶۸	۱۰۲	*	*	*	*	*	*	*
۱۶	سالک کتده	۰۲۱۱۹۳	۲	۳۶۶	۱۵۹۴	۱۲۶۳	۷۶۸	۴۴۷	*	*	*	*	*	*	*
۱۷	سر کلاته خر اب شهر	۰۲۱۱۹۴	۱	۵۴۶	۳۱۹۷	۲۵۳۵	۱۴۸۲	۹۹۱	*	*	*	*	*	*	*
۱۸	شاهده	۰۲۱۱۹۵	۲	۳۲۱	۶۶۷	۴۵۴	۲۸۵	۲۶۵	*	*	*	*	*	*	*

کد نوع راه آبادی: ۱ جاده استفاشته، ۲ جاده شوسه، ۳ جاده خاکی، ۴ سایر (بجاده راه آسین یا راه آبی)، ۵ نا مشخص

تعداد گاو کوساله	تعداد گوسفند بز	تعمیرگاه ماشین آلات داری	فروشگاه تعاونی	دستری به سید تقی عیوبی آبادی	تلفن	دستری به روزنامه بخود آبادی	صندوق پست	بیمار و دامی روستایی	دپارتمان شیمی دانه	پزشک	خانه بهداشت	مرکز بهداشتی درمانی	حمام	آموزش و تفریح کودکان	مدرسه راهنمایی	دبستان	برق	آب لوله کشی	پایگاه خدمات بیج	مرکز خدمات روستایی	دفتر جهاد سازندگی	شورای اسلامی روستایی	امکن مذهبی مسلمانان	بنیاد مسکن مسلمانان	شاره دیدنی آبادی
۴۲	۳۱	۳۰	۳۹	۳۸	۳۷	۳۶	۳۵	۳۴	۳۳	۳۲	۳۱	۳۰	۲۹	۲۸	۲۷	۲۶	۲۵	۲۴	۲۳	۲۲	۲۱	۲۰	۱۹	۱۸	۱۷
۷۱۹۱	۲۶۱۶۶	۱	۱۴	۱۸	۵	۶	۱۶	۵	۲	۴	۰	۴	۲۲	۱۶	۷	۲۲	۲۱	۲۲	۱۹	۰	۱	۲۲	۲۶	۱۴	
۷۱۹۱	۲۶۱۶۶	۱	۱۴	۱۸	۵	۶	۱۶	۵	۲	۴	۰	۴	۲۲	۱۶	۷	۲۲	۲۱	۲۲	۱۹	۰	۱	۲۲	۲۶	۱۴	
۳۱۵	۱۲۴۸		*	*																					۱
۸۰	۵۰۰		*	*																					۲
۲۰۰	۲۳۰		*	*																					۳
۳۰۰	۱۱۰۰		*	*																					۴
۸۰۰	۱۵۰۰		*	*	*	*																			۵
۲۳۱	۵۲۰		*	*	*	*		*																	۶
۱۵۰	۵۰۰		*	*	*	*				*															۷
۴۰۰	۸۴۰		*	*	*	*																			۸
۸۰	۴۲۰		*	*	*	*																			۹
۶۰۰	۱۶۰۰		*	*	*	*																			۱۰
۱۲۸	۳۶۴		*	*	*	*																			۱۱
۱۰۰	۱۲۰۰		*	*	*	*			*																۱۲
۳۷۴	۵۳۵		*	*	*	*																			۱۳
۱۴۰	۶۰۰		*	*	*	*																			۱۴
۸۰۰	۵۵۵۰		*	*	*	*		*		*															۱۵
۱۵۳	۶۷۹		*	*	*	*		*		*															۱۶
۵۰۰	۶۰۰		*	*	*	*		*		*															۱۷
۹۵	۱۰۰۰		*	*	*	*		*		*															۱۸
۱۱۵	۹۲۰		*	*	*	*		*		*															۱۹
۱۰۰۰	۲۱۰۰		*	*	*	*		*		*											*				۲۰
۲۲۰	۳۴۰		*	*	*	*		*		*															۲۱
۹۰	۳۵۰		*	*	*	*		*		*															۲۲
۳۰۰	۲۲۰۰	*	*	*	*	*		*		*												*	*	*	۲۳
۵۰۹۵	۳۳۹۵۲	۳	۱۱	۱۹	۲	۶	۱۰	۱۴	۲	۲	۶	۲	۲۵	۱۵	۱۲	۲۵	۲۴	۲۶	۱۷	۲	۰	۳۳	۱۱		
۵۰۹۵	۳۳۹۵۲	۳	۱۱	۱۹	۲	۶	۱۰	۱۴	۲	۲	۶	۲	۲۵	۱۵	۱۲	۲۵	۲۴	۲۶	۱۷	۲	۰	۳۳	۱۱		
۱۵۰	۱۱۰۰	*	*	*		*		*		*															۱
۲۰	۸۵۰		*	*		*		*		*															۲
۱۰۰	۱۰۰۰		*	*		*		*		*															۳
۸۰۰	۱۸۰۰		*	*	*	*		*		*	*														۴
۱۰۰	۵۳		*	*		*		*		*															۵
۲۵	۳۰		*	*		*		*		*															۶
۲۵۲	۱۶۲۱		*	*		*		*		*										*					۷
۵۰	۳۰۰		*	*		*		*		*															۸
۲۰	۴۰۸		*	*		*		*		*															۹
۲۰۰	۷۰۰		*	*	*	*		*		*															۱۰
۱۰۰	۵۳۰		*	*	*	*		*		*															۱۱
۲۵	۶۵۰۰		*	*	*	*		*		*															۱۲
۲۰۰	۶۱۰		*	*	*	*		*		*															۱۳
۱۰۰	۲۶۰		*	*	*	*		*		*															۱۴
۳۵	۸۵۰		*	*	*	*		*		*															۱۵
۴۰۰	۲۲۰۰		*	*	*	*		*		*															۱۶
۶۰۰	۴۰۰۰	*	*	*	*	*		*		*													*		۱۷
۱۵	۵۱۵		*	*	*	*		*		*													*		۱۸

فقاییت کشاورزی							بمیت شامل	بمیت باسواد	بمیت عرسالدمیشتر	کل بمیت	تعداد خانوار	نوع راه آبادی (کد)	کد آبادی	آبادی	شماره ردیف آبادی
پرورش ماهی	پرورش زنبوسل	پرورش کرم ابریشم	پرورش طیور	دامداری دامپزری	باغداری	زراعت									
۱۶	۱۵	۱۴	۱۳	۱۲	۱۱	۱۰	۹	۸	۷	۶	۵	۴	۳	۲	۱
				*	*	*	۱۵۱	۲۵۷	۴۲۶	۵۲۸	۸۸	۶	۰۲۱۱۹۶	قلندر ایف	۱۹
				*	*	*	۷۶	۱۷	۱۹۸	۲۶۷	۵۰	۲	۰۲۱۱۹۷	کند آب	۲۰
				*	*	*	۲۴۲	۲۹۷	۵۵۸	۷۰۶	۱۲۲	۲	۰۲۱۱۹۸	گرچه محله	۲۱
			*	*	*	*	۱۰۵	۱۸۲	۲۰۰	۲۹۸	۷۱	۲	۰۲۱۱۹۹	منجد آباد	۲۲
			*	*	*	*	۷۳۹	۱۲۲۰	۲۳۱۱	۲۹۶۹	۵۱۱	۱	۰۲۱۲۰۰	مشترکات	۲۳
			*	*	*	*	۳۶۳	۳۸۳	۱۴۳۶	۱۸۵۲	۱۳۱	۲	۰۲۱۲۰۱	میاندز	۲۴
			*	*	*	*	۳۱۳	۵۰۹	۱۵۱	۹۶۶	۳۲۱	۲	۰۲۱۲۰۲	شامن	۲۵
			*	*	*	*	۲۲۲	۲۵۲	۳۸۲	۸۷۸	۸۸	۱	۰۲۱۲۰۳	ولغوز	۲۶
	*		*	*	*	*	۱۸۰۱	۲۱۲	۳۶۲۴	۳۶۲۴	۵۶۸	۱	۰۲۱۲۰۴	برساقی	۲۷

کد نوع راه آبادی: ۱ جاده اسفالت، ۲ جاده شوسه، ۳ جاده خاکی، ۴ مارده، ۵ سایر (اینجا راه آهن یا راه آبی)، ۵ نا مشخص

۲۲	تعداد گاو دوگوساله	۲۰																																																			
۴۱	تعداد گوسفند بزرگ	۲۰																																																			
۴۰	تعمیرگاه پمپ آب لوله کشی درازی	۲۰	*																																																		
۳۹	فروشگاه تعاونی	۲۹	*																																																		
۳۸	دستری به ویدئو تعمیر عمومی زیرآب آبی	۲۸	*																																																		
۳۷	مغزن	۳۷																																																			
۳۶	دستری به روزنامه تعمیر و لوازم آرد آبی	۳۶	*																																																		
۳۵	صندوق پست	۳۵	*																																																		
۳۴	بیمار و مامای روسیانی	۳۴	*																																																		
۳۳	داغ ترکت چینی و دیگ سنگی	۳۳																																																			
۳۲	پزشک	۳۲	*																																																		
۳۱	خانه بهداشت	۳۱																																																			
۳۰	مرکز بهداشتی درمانی	۳۰	*																																																		
۲۹	حمام	۲۹	*																																																		
۲۸	آموزش تخصصی مواد آموزشی	۲۸	*																																																		
۲۷	مدرسه راهنمایی	۲۷	*																																																		
۲۶	دبستان	۲۶	*																																																		
۲۵	بزن	۲۵	*																																																		
۲۴	آب لوله کشی	۲۴	*																																																		
۲۳	پایگاه خدمات بیج	۲۳	*																																																		
۲۲	مرکز خدمات درمانی	۲۲	*																																																		
۲۱	دفتر بهداشت آلودگی	۲۱																																																			
۲۰	شورای اسلامی روسیانی	۲۰	*																																																		
۱۹	اداره پزشکی سلیمانان	۱۹	*																																																		
۱۸	مبلغ نذیری سلیمانان	۱۸	*																																																		
۱۷	تعداد زمین آبادی	۱۷																																																			

نوع راه و فعالیت کشاورزی آبادیهای خالی از سکنه شهرستان کردکوی

شماره ردیف	آبادی	کد آبادی	نوع راه آبادی (کد)	فعالیت کشاورزی						
				زراعت	باغداری	دامداری و دامپروری	پرورش طیور	پرورش گاو شیری	پرورش گاو گوشتی	پرورش بومی
۱	بخف مرکزی دهستان مدن مستاق غربی درازنو.....	۰۲۱۱۸۵	۲	*	*	*	*	*	*	

کد نوع راه آبادی: جاده ساخت ۱، جاده شوسه ۲، جاده خاکی ۳، مارو ۴، سایر (بیمگاه راه آهن، پاره آبی)، ۵، ناشخص ۶