

۹۱۵۱۸۰۰۳
۲۴
۱۳۶۵
۱۳۶۵
۱۳۶۵

بسمه تعالی

پیشگفتار

سرشماری عمومی نفوس و مسکن در ایران به موجب قانون، هر ۱۰ سال یکبار توسط مرکز آمار ایران انجام می‌شود. تاکنون چهار سرشماری عمومی نفوس و مسکن در سالهای ۱۳۳۵، ۱۳۴۵، ۱۳۵۵ و ۱۳۶۵ به مرحله اجرا درآمده است. نخستین سرشماری، توسط اداره کل آمار عمومی، و سرشماریهای بعدی، توسط مرکز آمار ایران انجام گرفته است. سرشماری سال ۱۳۶۵، اولین سرشماری در نظام جمهوری اسلامی ایران است که علی‌رغم جنگ تحمیلی، محاصره اقتصادی و مزیقه‌های ناشی از هر یک، به حول و قوه الهی مطابق برنامه پیش‌بینی شده به نحو مطلوب به انجام رسید. سرشماری عمومی نفوس و مسکن، مناسبترین ابزار برنامه‌ریزیهای توسعه اجتماعی، اقتصادی و فرهنگی در کشور است که با ارائه آمار و اطلاعات درست، رهنمودهای لازم برای رسیدن به اهداف برنامه‌ریزیهای کوتاه‌مدت، میان‌مدت و بلندمدت را در اختیار سیاست‌گذاران، مسئولان و برنامه‌ریزان کشور قرار می‌دهد.

وسعت و عظمت کار سرشماری، مرکز آمار ایران را بر آن داشت که از نیمه دوم سال ۱۳۶۱ با برنامه‌ریزیهای دقیق، فعالیت مستمر و پیگیری را برای تهیه مقدمات سرشماری عمومی نفوس و مسکن آغاز کند. اولین قدم در این زمینه، شناخت نیازهای اساسی دستگاه‌های مسئول کشور بود که بر آن اساس، طرح مقدماتی سرشماری تهیه شد و به طور آزمایشی در مناطق شهری و روستایی سه شهرستان آستانه، شرفیه از استان گیلان، سراوان از استان سیستان و بلوچستان و شادگان از استان خوزستان و نیز در چند حوزه نمونه در هر یک از استانهای دیگر به مرحله اجرا درآمد. با استفاده از نتایج حاصل از آزمایش سرشماری، پرسشنامه‌ها، فرمها و دستورالعملهای فنی و اجرایی مورد تجدید نظر قرار گرفت و بر آن اساس، طرح نهایی سرشماری تهیه و آماده اجرا شد. عملیات اجرایی سرشماری به طور همزمان در تمام نقاط کشور از تاریخ ۱۶ تا ۳۰ مهرماه سال ۱۳۶۵ انجام شد. در این مرحله، سازمان برنامه و بودجه استانها، مراکز تربیت معلم و سایر سازمانها و موسسات دولتی و همچنین نهادهای انقلاب اسلامی، همکاریهای ارزنده‌ای با مرکز آمار ایران داشتند و مردم فداکار ایران نیز با همیاری و مساعدت خود، امکان اجرای موفقیت آمیز سرشماری را فراهم آوردند.

پرسشنامه‌هایی که در جریان اجرای سرشماری تکمیل شده است، حجم عظیمی از اطلاعات آماری را در بر دارد که در جداول متعدد، برای هر یک از سطوح جغرافیایی، قابل استخراج و ارائه است. برخی از این اطلاعات در قالب نشریات نتایج سرشماری ارائه می‌شود و سایر اطلاعات در صورت نیاز و برحسب مورد، در اختیار استفاده‌کنندگان قرار خواهد گرفت.

۸
۷
۶
۵
۴
۳

فرهنگ آبادیهای شهرستان ، یکی از مجموعه نشریات نتایج سرشماری عمومی نفوس و مسکن است که در ۱۹۵ جلد برای ۱۹۵ شهرستان (بر اساس تقسیمات کشوری در زمان سرشماری) منتشر می شود . در هر یک از این نشریات ، ۳۹ خصوصیت عمده جمعیتی ، اجتماعی ، اقتصادی و فرهنگی برای هر یک از آبادیهای دارای سکنه و نیز جدولی در مورد آبادیهای خالی از سکنه شهرستان به تفکیک بخش و دهستان ارائه شده است . همچنین این نشریات شامل نقشه کشور (که نشان دهنده موقعیت شهرستان در داخل استان است) ، نقشه شهرستان (به تفکیک بخش و دهستان ، و موقعیت مراکز بخش ، نقاط شهری و آبادیهای دارای ۲۰۰۰ نفر جمعیت و بیشتر) و نقشه های مربوط به بخش یا بخشهای شهرستان (به تفکیک دهستان و آبادیهای دارای ۲۰ خانوار و بیشتر) است .

لازم به یادآوری است ، نقشه شهرستانها که موقعیت کلیه آبادیها (دارای سکنه و خالی از سکنه) روی آن مشخص شده ، در مرکز آمار ایران موجود و قابل ارائه به استفاده کنندگان است .

امید است این مجموعه از نشریات نتایج سرشماری بتواند اطلاعات لازم برای شناخت اوضاع اجتماعی و اقتصادی آبادیهای کشور را در اختیار تصمیم گیران ، برنامه ریزان و پژوهشگران قرار دهد .

مرکز آمار ایران

یک	تعاریف و مفاهیم مورد استفاده در سرشماری عمومی نفوس و مسکن سال ۱۳۶۵ (ویژه فرهنگ آبادیها)
یک	جمعیت (جامعه مورد سرشماری)
یک	خانوار
دو	اقامتگاه معمولی
دو	شهر (نقطه شهری)
دو	آبادی (نقطه روستایی)
دو	جمعیت ساکن در نقاط شهری
دو	جمعیت ساکن در نقاط روستایی
دو	سن
دو	مهاجران وارد شده
دو	محل تولد
دو	باسواد
سه	کار
سه	وضع فعالیت در ۷ روز گذشته

مفاهیم به کار رفته در این نشریه

چهار	نسبت جنسی
چهار	گروههای عمده سنی
چهار	نسبت باسوادی

ویژگیهای عمده نقاط روستایی شهرستان

۱	جمعیت
۳	خانوار
۳	مهاجرت
۴	سواد
۵	وضع فعالیت
۶	نقشه تقسیمات کشوری جمهوری اسلامی ایران به تفکیک استان : ۱۳۶۵
۷	نقشه شهرستان به تفکیک بخش و دهستان

عنوان

صفحه

- ۸ نقشه روستایی بخش مرکزی از شهرستان لنگرود از استان گیلان (دهستان حومه)
- ۹ نقشه روستایی بخش مرکزی از شهرستان لنگرود از استان گیلان (دهستان کومله)

جداول

- ۱۰ خصوصیات اجتماعی - اقتصادی آبادیهای دارای سکنه شهرستان
- ۱۶ نوع راه و فعالیت کثا و ریزی آبادیهای خالی از سکنه شهرستان

پیوستها

فرم ۳- (پرسشنامه آبادی)

فهرست مجموعه نشریات فرهنگ آبادیهای کشور براساس نتایج سرشماری عمومی نفوس و مسکن سال ۱۳۶۵

۱۳۶۵
۲۸
۲۲

تعاریف و مفاهیم مورد استفاده در سرشماری عمومی نفوس و مسکن سال ۱۳۶۵ (ویژه فرهنگ آبادیها)

جمعیت (جامعه مورد سرشماری)

اعضای همه خانوارهای معمولی ساکن و دستجمعی که اقامتگاه معمولی آنان در زمان سرشماری در ایران قرار دارد و نیز اعضای کلیه خانوارهای معمولی غیر ساکن کشور، جامعه مورد سرشماری را تشکیل می‌دهند. اعضای هیئتهای سیاسی و سفارتخانه‌های خارجی در ایران و افراد خانواده آنان جزو جامعه مورد سرشماری محسوب نمی‌شوند، اما ایرانیان عضو هیئتهای سیاسی و سفارتخانه‌های ایران در خارج از کشور و افراد خانواده آنان، جزو جامعه مورد سرشماری به حساب می‌آیند.

خانوار

خانوار از چند نفر تشکیل می‌شود که با هم در یک اقامتگاه زندگی می‌کنند، با یکدیگر هم‌خرج هستند و معمولاً "با هم غذا می‌خورند". فردی که به تنهایی زندگی می‌کند نیز، خانوار تلقی می‌شود.
خانوار معمولی: خانوار با تعریف فوق، اکثر افراد کشور را در بر می‌گیرد و به همین دلیل این‌گونه خانوارها، "خانوار معمولی" نیز نامیده می‌شود.

خانوار معمولی ساکن: خانواری که در اقامتگاه ثابت سکونت دارد، "خانوار معمولی ساکن" نامیده می‌شود.

خانوار معمولی غیر ساکن: خانواری که در زمان سرشماری در اقامتگاه ثابتی سکونت ندارد، "خانوار معمولی غیر ساکن" نامیده می‌شود. این دسته از خانوارها شامل سه گروه زیر است:

۱- خانوارهایی که در زمان سرشماری در کوچ به سر می‌برند و یا در خارج شهرها و آبادیها در زیر چادر زندگی می‌کنند.

۲- خانوارهایی که در محل زندگی ثابتی زندگی نمی‌کنند و به‌طور مداوم محل زندگی خود را تغییر می‌دهند، مانند کولیها.

۳- خانوارهایی که محل زندگی مشخص ندارند و شبها معمولاً "در پارکها، خرابه‌ها، زیرپلها و ... بیتوته می‌کنند.

خانوار دستجمعی: مجموعه افرادی که به دلیل داشتن هدف یا ویژگیهای مشترک مانند تحصیل، بیماری روانی و ... با هم در یک موسسه‌از

قبیل خوابگاه دانشجویی، آسایشگاه روانی و ... زندگی می‌کنند، یک خانوار دستجمعی به حساب می‌آیند. در این سرشماری، افرادی

که در ندامتگاهها، بازداشتگاهها و مراکز مشابه نگهداری می‌شوند و نیز افرادی که در سربازخانهها، پادگانها، پاسگاهها، پایگاهها،

یا اردوگاههای نظامی و انتظامی به‌طور جمعی به سر می‌برند و همچنین دانش‌آموزان و دانشجویان موسسات آموزشی نیروهای نظامی و

انتظامی، به عنوان اعضای خانوار دستجمعی مورد سرشماری قرار نمی‌گیرند. این‌گونه افراد همراه با سایر اعضای خانوار معمولی خود

سرشماری می‌شوند.

۸

اقامتگاه معمولی

اقامتگاه معمولی خانوار، محلی است که خانوار در زمان سرشماری در آنجا زندگی می‌کند، مشروط بر اینکه اقامتگاه دیگری نداشته باشد. اقامتگاه معمولی خانواری که در زمان سرشماری بیش از یک اقامتگاه دارد، محلی است که بیشترین مدت سال را در آنجا به سر می‌برد.

شهر (نقطه شهری)

منظور از شهر، هر یک از نقاطی است که دارای شهرداری باشد.

آبادی (نقطه روستایی)

آبادی به مجموعه یک یا چند مکان و اراضی به هم پیوسته (اعم از کشاورزی و غیرکشاورزی) گفته می‌شود که خارج از محدوده شهرها واقع شده و دارای محدوده ثابتی یا عرنی مستقل باشد. اگر آبادی در زمان سرشماری، محل سکونت خانوار یا خانوارهایی باشد، " دارای سکنه" و در غیر این صورت، " خالی از سکنه" تلقی می‌شود.

جمعیت ساکن در نقاط شهری

منظور از جمعیت ساکن در نقاط شهری در هر یک از محدوده‌های بخش، شهرستان، استان یا کشور، جمعیت کلیه شهرهایی است که در همان محدوده قرار دارد و جمعیت هر شهر عبارت است از مجموع تعداد اعضای همه خانوارهای معمولی ساکن و دستجمعی که اقامتگاه معمولی آنها در زمان سرشماری در آن شهر واقع است.

جمعیت ساکن در نقاط روستایی

منظور از جمعیت ساکن در نقاط روستایی در هر یک از محدوده‌های دهستان، بخش، شهرستان، استان یا کشور، جمعیت کلیه آبادیهایی است که در همان محدوده قرار دارد و جمعیت هر آبادی عبارت است از مجموع تعداد اعضای همه خانوارهای معمولی ساکن و دستجمعی که اقامتگاه معمولی آنها در زمان سرشماری در آن آبادی واقع است.

سن

منظور از سن، تعداد سالهای کاملی است که از زمان تولد فرد گذشته است.

مهاجران وارد شده

در هر شهر یا آبادی، آن دسته از اعضای خانوارهای معمولی ساکن و دستجمعی که متولد آنجا نباشند، مهاجر شناخته می‌شوند.

محل تولد

منظور از محل تولد، آبادی یا شهری است که در زمان تولد فرد، اقامتگاه معمولی مادر او بوده است.

باسواد

کسانی که می‌توانند به فارسی یا هر زبان دیگری متن ساده‌ای را بخوانند و بنویسند، خواه مدرک رسمی داشته یا نداشته باشند، باسواد تلقی می‌شوند. همه محصلان از جمله نوآموزان سال اول ابتدایی و سوادآموزان نهضت سوادآموزی نیز باسواد به حساب می‌آیند.

کار، هر فعالیت فکری یا بدنی است که قانوناً "مجاز باشد و به منظور کسب درآمد (نقدی، غیرنقدی) صورت گیرد.

وضع فعالیت در ۷ روز گذشته

در این سرشماری، وضع فعالیت افراد در ۷ روز پیش از مراجعه مامور سرشماری مورد نظر است. هر یک از افراد از این نظر و با توجه به تعریف کار، در یکی از گروههای زیر قرار می‌گیرند:

شاغل: افراد زیر شاغل به حساب می‌آیند:

... کسانی که دارای شغلی هستند، اعم از اینکه در ۷ روز پیش از مراجعه مامور سرشماری کار کرده و یا به عللی از قبیل مرخصی، بیماری، تعطیل موقت محل کار و ... کار نکرده‌اند و پس از رفع علت به کار خود ادامه خواهند داد.

... کسانی که شغل مستمر نداشته ولی در ۷ روز پیش از مراجعه مامور سرشماری، حداقل دو روز کار کرده‌اند.

... کسانی که تحت عنوان کارآموز در ۷ روز پیش از مراجعه مامور سرشماری به کار اشتغال داشته‌اند.

... کسانی که دارای شغلی هستند، ولی در ۷ روز پیش از مراجعه مامور سرشماری به اقتضای فصل و ماهیت فصلی کار خود، کار نکرده‌اند (بیکاران فصلی)، مشروط بر آنکه در جستجوی کار دیگری هم نباشند.

... افرادی که به انجام خدمت وظیفه عمومی مشغول هستند.

... کسانی که در حال گذراندن دوره‌های آموزشی در دانشکده‌ها و آموزشگاههای مربوط به نیروهای نظامی و انتظامی هستند.

بیکار (جویای کار): کسانی که شاغل به حساب نمی‌آیند و در ۷ روز پیش از مراجعه مامور سرشماری در جستجوی کار بوده‌اند، بیکار (جویای کار) تلقی می‌شوند.

محصل: کسانی که شاغل، بیکار (جویای کار) محسوب نمی‌شوند و در ۷ روز پیش از مراجعه مامور سرشماری در حال تحصیل بوده‌اند، محصل به حساب می‌آیند.

خانه‌دار: خانه‌دار به کسانی گفته می‌شود که شاغل، بیکار (جویای کار) و محصل به حساب نمی‌آیند و بنا بر اظهار پاسخگو، در ۷ روز پیش از مراجعه مامور سرشماری به خانه‌داری مشغول بوده‌اند.

دارای درآمد بدون کار: کسانی که شاغل، بیکار (جویای کار) محصل و خانه‌دار محسوب نمی‌شوند و درآمدهای مستمری مانند حقوق بازنشستگی، حقوق وظیفه، درآمد املاک و مستغلات، سود سهام و ... دارند، دارای درآمد بدون کار محسوب می‌شوند.

سایر: کسانی که از نظر وضع فعالیت در ۷ روز پیش از مراجعه مامور سرشماری، در هیچ یک از گروههای بالا قابل طبقه‌بندی نیستند، در گروه سایر قرار می‌گیرند.

مفاهیم به کار رفته در این نشریه

نسبت جنسی

نسبت تعداد مردان به زنان یا زنان به مردان ، نسبت جنسی نامیده می‌شود . معمولاً " در این مورد نسبت تعداد مردان به زنان را محاسبه می‌کنند و به صورت درصد ارائه می‌دهند . یعنی اگر M تعداد مردان و F تعداد زنان در یک منطقه جغرافیایی باشد ، نسبت جنسی در آن منطقه عبارت خواهد بود از :

$$\text{نسبت جنسی} = \frac{M}{F} \times 100$$

گروههای عمده سنی

در مجموعه نشریات نتایج سرشماری عمومی نفوس و مسکن سال ۱۳۶۵ ، علاوه بر سنین منفرد و گروههای سنی منظم (۵ ساله و ۱۰ ساله) ، طبقه‌بندی سنی دیگری نیز برای جمعیت در نظر گرفته شده است که هر طبقه آن ، یک گروه عمده سنی نامیده می‌شود و عبارت است از :

افراد ۱ - ۵ ساله : نوباوگان

افراد ۶ - ۱۰ ساله : کودکان

افراد ۱۱ - ۱۴ ساله : نوجوانان

افراد ۱۵ - ۲۴ ساله : جوانان

افراد ۲۵ - ۶۴ ساله : میانسالان

افراد ۶۵ ساله و بیشتر : بزرگسالان

افرادی که سن آنان معلوم نبوده و یا امکان انتساب آنان به یکی از گروههای سنی وجود نداشته است ، در گروه " سن نامشخص" منظور شده است .

نسبت باسوادی

این نسبت در هر جامعه از تقسیم تعداد افراد با سواد در یک سن یا گروه سنی همین به جمعیت آن سن یا گروه سنی به دست می‌آید و معمولاً " به صورت " درصد " بیان می‌شود .

ویزگیهای عمده نقاط روستایی شهرستان لنگرود

لنگرود یکی از شهرستانهای استان گیلان است که در شمال این استان واقع شده و مرکز آن شهر لنگرود است . این شهرستان دارای ۲ شهر کومه و لنگرود است . همچنین شهرستان لنگرود به ۱ بخش شامل ۲ دهستان تقسیم شده و متشکل از ۱۲۶ آبادی دارای سکنه و ۱ آبادی خالی از سکنه است .

جمعیت

در سرشماری عمومی نفوس و مسکن مهرماه ۱۳۶۵ ، شهرستان لنگرود دارای ۱۱۵۸۹۹ نفر جمعیت بوده است . از این تعداد ۵۰۹۴۸ نفر ساکن در نقاط شهری و ۵۹۹۵۱ نفر ساکن در نقاط روستایی بوده اند .

جدول ۱- تعداد آبادیهای دارای سکنه شهرستان بر حسب بخش ، تفکیک طبقات جمعیتی

بخش	جمع	۱ تا ۲۴ نفر	۲۵ تا ۴۹ نفر	۵۰ تا ۹۹ نفر	۱۰۰ تا ۲۴۹ نفر	۲۵۰ تا ۴۹۹ نفر	۵۰۰ تا ۹۹۹ نفر	۱۰۰۰ تا ۲۴۹۹ نفر	۲۵۰۰ تا ۴۹۹۹ نفر	۵۰۰۰ و بیشتر
شهرستان لنگرود	۱۲۶	۷	۷	۱۶	۲۹	۲۲	۱۴	۱۸	۲	۰
مرکزی	۱۲۶	۷	۷	۱۶	۲۹	۲۲	۱۴	۱۸	۲	۰

از جمعیت نقاط روستایی این شهرستان ، ۳۰۱۵۶ نفر را مردان و ۲۹۷۹۵ نفر را زنان تشکیل می‌دهند . نسبت جنسی در این جمعیت نشان می‌دهد که در مقابل هر ۱۰۰ نفر زن ، ۱۰۱ نفر مرد وجود دارد . این نسبت در بین اطفال کمتر از یکساله ۱۱۴ و در بین افراد ۶۵ ساله و بیشتر ۸۷ است . پایینترین نسبت جنسی به گروه سنی بزرگسالان (۶۵ ساله و بیشتر) و بالاترین نسبت ، به گروه سنی اطفال کمتر از یکساله (تعلق دارد) .

جدول ۲- جمعیت تقاطر روستایی شهرستان برنج بخش و گروه‌های عمده سنی، به تفکیک جنس

نبت جنسی	زن	مرد	مردوزن		گروه‌های عمده سنی
			درصد	تعداد	
۱۰۱	۲۹۷۹۵	۲۰۱۵۶	۱۰۰/۰۰	۵۹۹۵۱	شهرستان لنگرود
۱۱۴	۶۸۶	۷۸۲	۲/۴۵	۱۴۶۸	اطفال / کمتر از یکساله /
۱۰۴	۴۰۴۵	۴۲۲۷	۱۳/۸۰	۸۲۷۲	نوباوگان / ۱-۵ ساله /
۱۰۶	۲۸۰۶	۴۰۲۵	۱۳/۰۸	۷۸۴۱	کودکان / ۶-۱۰ ساله /
۱۰۰	۲۴۰۶	۲۴۲۲	۱۱/۳۹	۶۸۲۸	نوجوانان / ۱۱-۱۴ ساله /
۱۰۸	۶۵۰۷	۷۰۱۳	۲۲/۵۵	۱۳۵۲۰	جوانان / ۱۵-۲۴ ساله /
۹۵	۹۹۹۲	۹۴۹۸	۲۲/۵۱	۱۹۴۹۰	میانسالان / ۲۵-۶۴ ساله /
۸۷	۱۳۴۶	۱۱۷۵	۴/۲۱	۲۵۲۱	بزرگسالان / ۶۵ ساله و بیشتر /
*	۷	۴	۰/۰۲	۱۱	نامشخص
۱۰۱	۲۹۷۹۵	۲۰۱۵۶	۱۰۰/۰۰	۵۹۹۵۱	بخش مرکزی
۱۱۴	۶۸۶	۷۸۲	۲/۴۵	۱۴۶۸	اطفال / کمتر از یکساله /
۱۰۴	۴۰۴۵	۴۲۲۷	۱۳/۸۰	۸۲۷۲	نوباوگان / ۱-۵ ساله /
۱۰۶	۲۸۰۶	۴۰۲۵	۱۳/۰۸	۷۸۴۱	کودکان / ۶-۱۰ ساله /
۱۰۰	۲۴۰۶	۲۴۲۲	۱۱/۳۹	۶۸۲۸	نوجوانان / ۱۱-۱۴ ساله /
۱۰۸	۶۵۰۷	۷۰۱۳	۲۲/۵۵	۱۳۵۲۰	جوانان / ۱۵-۲۴ ساله /
۹۵	۹۹۹۲	۹۴۹۸	۲۲/۵۱	۱۹۴۹۰	میانسالان / ۲۵-۶۴ ساله /
۸۷	۱۳۴۶	۱۱۷۵	۴/۲۱	۲۵۲۱	بزرگسالان / ۶۵ ساله و بیشتر /
*	۷	۴	۰/۰۲	۱۱	نامشخص

در محاسبه مفهوم ندارد

خانوار

در سرشماری مهرماه ۱۳۶۵، شهرستان لنگرود دارای ۲۲۸۰۲ خانوار بوده است. از این تعداد، ۱۱۰۸۶ خانوار ساکن در نقاط شهری و ۱۱۷۱۶ خانوار ساکن در نقاط روستایی بودمانند.

جدول ۳- تعداد آبادیهایی دارای سکنه شهرستان بر حسب بخش، به تفکیک گروه بندی تعداد خانوار

بخش	جمع	۱ تا ۴ خانوار	۵ تا ۹ خانوار	۱۰ تا ۱۹ خانوار	۲۰ تا ۲۹ خانوار	۳۰ تا ۴۹ خانوار	۵۰ تا ۹۹ خانوار	۱۰۰ تا ۱۹۹ خانوار	۲۰۰ تا ۴۹۹ خانوار	۵۰۰ تا ۹۹۹ خانوار	۱۰۰۰ خانوار و بیشتر
شهرستان لنگرود	۱۲۶	۶	۱۲	۱۱	۴۰	۲۲	۱۲	۱۷	۲	۰	
مرکزی	۱۲۶	۶	۱۲	۱۱	۴۰	۲۲	۱۲	۱۷	۲	۰	

متوسط تعداد افراد در خانوارهای معمولی ساکن نقاط روستایی این شهرستان، ۵/۱ نفر است. بیشترین تعداد خانوار، مربوط به خانوارهای ۵ نفره و کمترین آن مربوط به خانوارهای ۱۰ نفره و بیشتر است.

جدول ۴- خانوارهای معمولی ساکن نقاط روستایی شهرستان بر حسب بخش، به تفکیک تعداد افراد در خانوار

بخش	جمع	۱ نفر	۲ نفر	۳ نفر	۴ نفر	۵ نفر	۶ نفر	۷ نفر	۸ نفر	۹ نفر	۱۰ نفر و بیشتر
شهرستان لنگرود	۱۱۷۱۵	۶۸۳	۱۲۴۶	۱۳۴۴	۱۶۵۲	۱۷۹۰	۱۶۶۶	۱۲۴۳	۹۵۸	۵۱۷	۴۸۶
بخش مرکزی	۱۱۷۱۵	۶۸۳	۱۲۴۶	۱۳۴۴	۱۶۵۲	۱۷۹۰	۱۶۶۶	۱۲۴۳	۹۵۸	۵۱۷	۴۸۶

مهاجرت

در سرشماری عمومی نفوس و مسکن مهرماه ۱۳۶۵، ۸۹/۴ درصد از جمعیت نقاط روستایی شهرستان لنگرود در همان آبادی که در زمان سرشماری اقامت داشتند متولد شده اند. مقایسه محل تولد افراد با محلی که در زمان سرشماری در آنجا اقامت داشتند نشان می دهد که ۷/۷ درصد جمعیت نقاط روستایی این شهرستان از آبادی به آبادی و ۲/۰ درصد از شهر به آبادی، در طول زندگی شان مهاجرت کرده اند.

(۱) شامل ۱ خانوار دستجمعی و ۱۱۷۱۵ خانوار معمولی ساکن است.

جدول ۵ جمعیت نقاط روستایی شهرستان بروجردهای عمده شنی، به تفکیک محل تولد

اظهاری شده	محل تولد درجای دیگر			محل تولد در آبادی محل اقامت	جمع	گروههای عمده شنی
	خارج از کشور	شهر	آبادی			
۵۲۸	۲۷	۱۲۰۰	۴۶۰۴	۵۲۵۷۲	۵۹۹۵۱	شهرستان لنگرود
۲۴	۱	۱۱	۷	۱۴۲۵	۱۴۶۸	اطفال / کمتر از یکساله /
۱۱۰	۱	۱۳۹	۱۸۳	۷۸۳۹	۸۲۷۲	نوباوگان / ۱-۵ ساله /
۱۰۰	۲	۱۵۷	۲۰۶	۷۲۷۵	۷۸۴۱	کودکان / ۶-۱۰ ساله /
۸۰	۷	۱۰۷	۲۷۵	۶۳۵۹	۶۸۲۸	نوجوانان / ۱۱-۱۴ ساله /
۱۰۵	۱۰	۱۹۶	۸۲۹	۱۲۳۸۰	۱۳۵۲۰	جوانان / ۱۵-۲۴ ساله /
۱۰۱	۱۴	۵۵۵	۲۷۲۷	۱۶۰۹۳	۱۹۴۹۰	میانسالان / ۲۵-۶۴ ساله /
۱۸	۱	۲۵	۲۷۴	۲۱۹۳	۲۵۲۱	بزرگسالان / ۶۵ ساله و بیشتر /
۰	۰	۰	۳	۸	۱۱	شماره شخصی

سواد

در سرشماری مهماه ۱۳۶۵ شهرستان لنگرود ، از ۵۰۲۱۱ نفر جمعیت ۶ ساله و بیشتر نقاط روستایی این شهرستان ، ۶۳/۷ درصد باسواد بودند . نسبت باسوادی در این جمعیت برای مردان ، ۷۱/۱ درصد و برای زنان ، ۵۶/۲ درصد بوده است . این نسبت برای افراد لازمالتعلیم (۶-۱۴ ساله) ، ۹۴/۸ درصد و برای افراد ۱۵ ساله و بیشتر ، ۵۰/۸ درصد بوده است .

جدول ۶- درصد باسوادان بی سوادان جمعیت ۶ ساله و بیشتر نقاط روستایی شهرستان بروجردهای عمده شنی به تفکیک جنس

اظهاری شده	بی سواد		باسواد		جمع	گروههای عمده شنی
	زن	مرد	زن	مرد		
۰/۱۷	۴۳/۵۵	۲۸/۷۸	۵۶/۲۳	۷۱/۰۹	۱۰۰/۰۰	شهرستان لنگرود
۰/۵۶	۵/۹۱	۳/۲۷	۹۳/۴۱	۹۶/۱۸	۱۰۰/۰۰	کودکان / ۶-۱۰ ساله /
۰/۱۰	۵/۶۴	۴/۶۵	۹۴/۲۷	۹۵/۲۴	۱۰۰/۰۰	نوجوانان / ۱۱-۱۴ ساله /
۰/۰۶	۱۴/۱۷	۶/۹۰	۸۵/۷۴	۹۳/۰۷	۱۰۰/۰۰	جوانان / ۱۵-۲۴ ساله /
۰/۰۶	۸۲/۸۶	۵۷/۲۳	۱۷/۰۶	۴۲/۷۲	۱۰۰/۰۰	میانسالان / ۲۵-۶۴ ساله /
۰/۵۶	۹۶/۰۶	۸۶/۸۹	۳/۱۲	۱۲/۸۵	۱۰۰/۰۰	بزرگسالان / ۶۵ ساله و بیشتر /

جدول ۶- درصد سوادان بی سوادان و جمعیت ۶ ساله بیشتر نقاط روستایی شهرستان برنج بخش در دههای عمده شی بنگلیک جنس (دنباله)

انگاره شده	بی سواد		با سواد		جمع	گروههای عمده شی
	زن	مرد	زن	مرد		
۰/۱۷	۴۳/۵۵	۲۸/۷۸	۵۶/۲۳	۷۱/۰۹	۱۰۰/۰۰	بخش مرکزی
۰/۵۶	۵/۹۱	۳/۲۷	۹۳/۴۱	۹۶/۱۸	۱۰۰/۰۰	کودکان ۶-۱۰ ساله /
۰/۱۰	۵/۶۴	۴/۶۵	۹۴/۲۷	۹۵/۲۴	۱۰۰/۰۰	نوجوانان ۱۱-۱۴ ساله /
۰/۰۶	۱۴/۱۷	۶/۹۰	۸۵/۷۴	۹۳/۰۷	۱۰۰/۰۰	جوانان ۱۵-۲۴ ساله /
۰/۰۶	۸۲/۸۶	۵۷/۲۳	۱۷/۰۶	۴۲/۷۲	۱۰۰/۰۰	میانسالان ۲۵-۶۴ ساله /
۰/۵۶	۹۶/۰۶	۸۶/۸۹	۳/۱۲	۱۲/۸۵	۱۰۰/۰۰	بزرگسالان ۶۵ ساله و بیشتر /

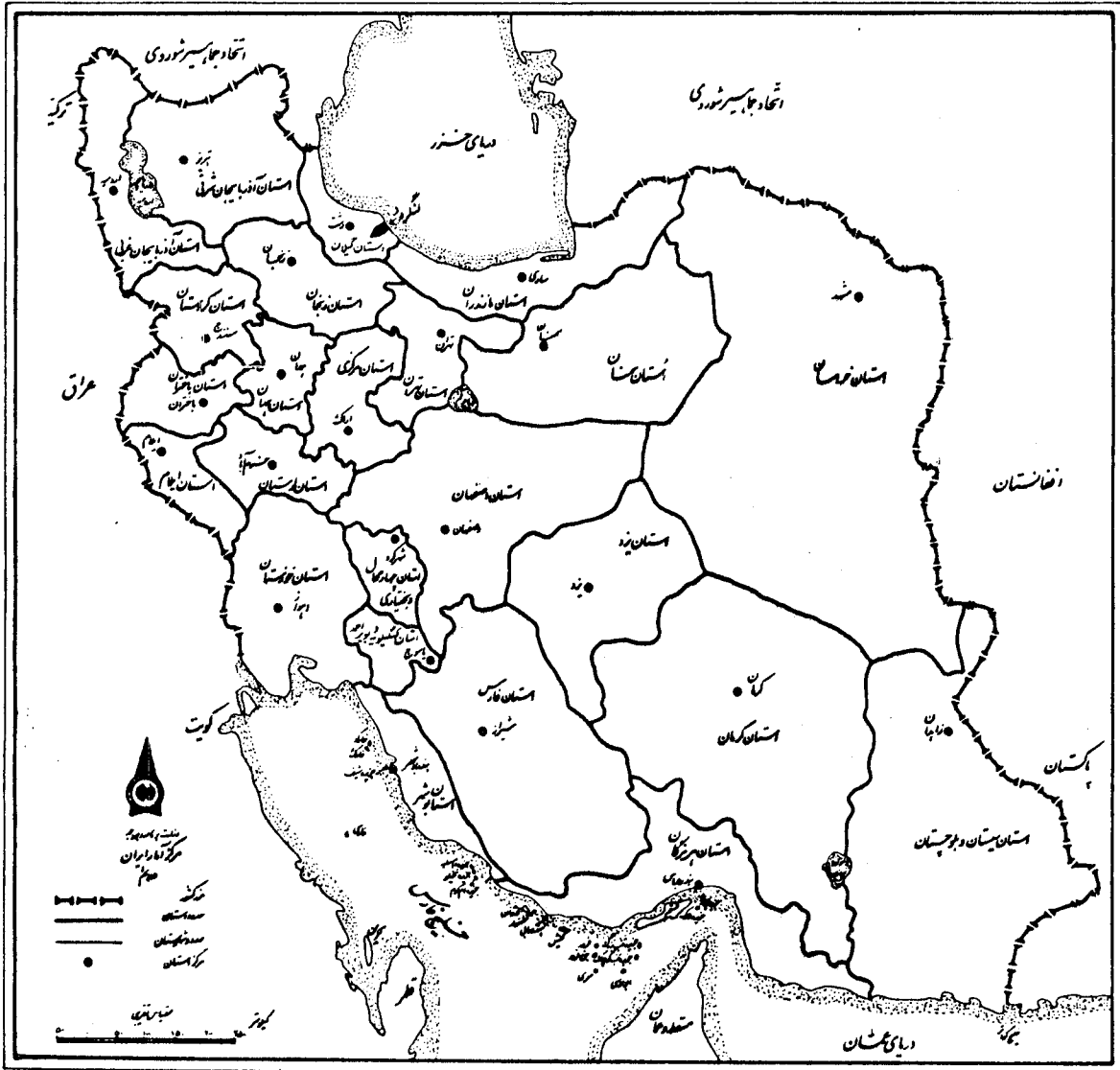
وضع فعالیت

در سرشماری مهرماه ۱۳۶۵ ، ۵۲/۹ درصد جمعیت ۱۰ ساله و بیشتر نقاط روستایی شهرستان لنگرود را افراد شاغل و بیکار (جویای کار) تشکیل می دادند . نسبت افراد شاغل به جمعیت ۱۰ ساله و بیشتر در نقاط روستایی این شهرستان ، ۴۷/۴ درصد بوده است . این نسبت برای مردان ، ۶۱/۶ درصد و برای زنان ، ۳۳/۳ درصد بوده است .

جدول ۷- جمعیت ۱۰ ساله و بیشتر نقاط روستایی شهرستان برنج بخش و وضع فعالیت ، بنگلیک جنس (دنباله)

وضع فعالیت	مرد		مرد زن		درصد	تعداد
	تعداد	درصد	تعداد	درصد		
شهرستان لنگرود	۲۱۸۸۱	۱۰۰/۰۰	۲۲۰۳۰	۱۰۰/۰۰	۴۳۹۱۱	۱۰۰/۰۰
شاغل	۱۳۴۸۴	۶۱/۶۲	۷۳۳۲	۳۳/۲۸	۲۰۸۱۶	۴۷/۴۰
بیکار / جویای کار /	۱۶۷۲	۷/۶۴	۷۳۵	۳/۲۴	۲۴۰۷	۵/۴۸
محصل	۵۶۲۲	۲۵/۶۹	۵۱۴۱	۲۳/۲۴	۱۰۷۶۳	۲۴/۵۱
خانه دار	۱۱۱	۰/۵۱	۷۷۹۷	۳۵/۳۹	۷۹۰۸	۱۸/۰۱
دارای درآمد بدون کار	۳۶۰	۱/۶۵	۴۰۲	۱/۸۲	۷۶۲	۱/۷۴
سایر	۵۶۲	۲/۵۷	۵۲۷	۲/۳۹	۱۰۸۹	۲/۴۸
اظهار نشده	۷۰	۰/۳۲	۹۶	۰/۴۴	۱۶۶	۰/۳۸
بخش مرکزی	۲۱۸۸۱	۱۰۰/۰۰	۲۲۰۳۰	۱۰۰/۰۰	۴۳۹۱۱	۱۰۰/۰۰
شاغل	۱۳۴۸۴	۶۱/۶۲	۷۳۳۲	۳۳/۲۸	۲۰۸۱۶	۴۷/۴۰
بیکار / جویای کار /	۱۶۷۲	۷/۶۴	۷۳۵	۳/۲۴	۲۴۰۷	۵/۴۸
محصل	۵۶۲۲	۲۵/۶۹	۵۱۴۱	۲۳/۲۴	۱۰۷۶۳	۲۴/۵۱
خانه دار	۱۱۱	۰/۵۱	۷۷۹۷	۳۵/۳۹	۷۹۰۸	۱۸/۰۱
دارای درآمد بدون کار	۳۶۰	۱/۶۵	۴۰۲	۱/۸۲	۷۶۲	۱/۷۴
سایر	۵۶۲	۲/۵۷	۵۲۷	۲/۳۹	۱۰۸۹	۲/۴۸
اظهار نشده	۷۰	۰/۳۲	۹۶	۰/۴۴	۱۶۶	۰/۳۸

تقسیمات کشوری جمهوری اسلامی ایران - تکلیف استان ۱۳۶۵



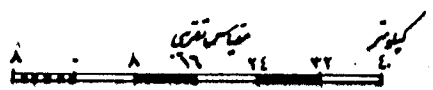
نقشه شهرستان لنگرود به تفکیک بخش و دهستان

برشماري عمومی سرمار سال ۱۳۶۵

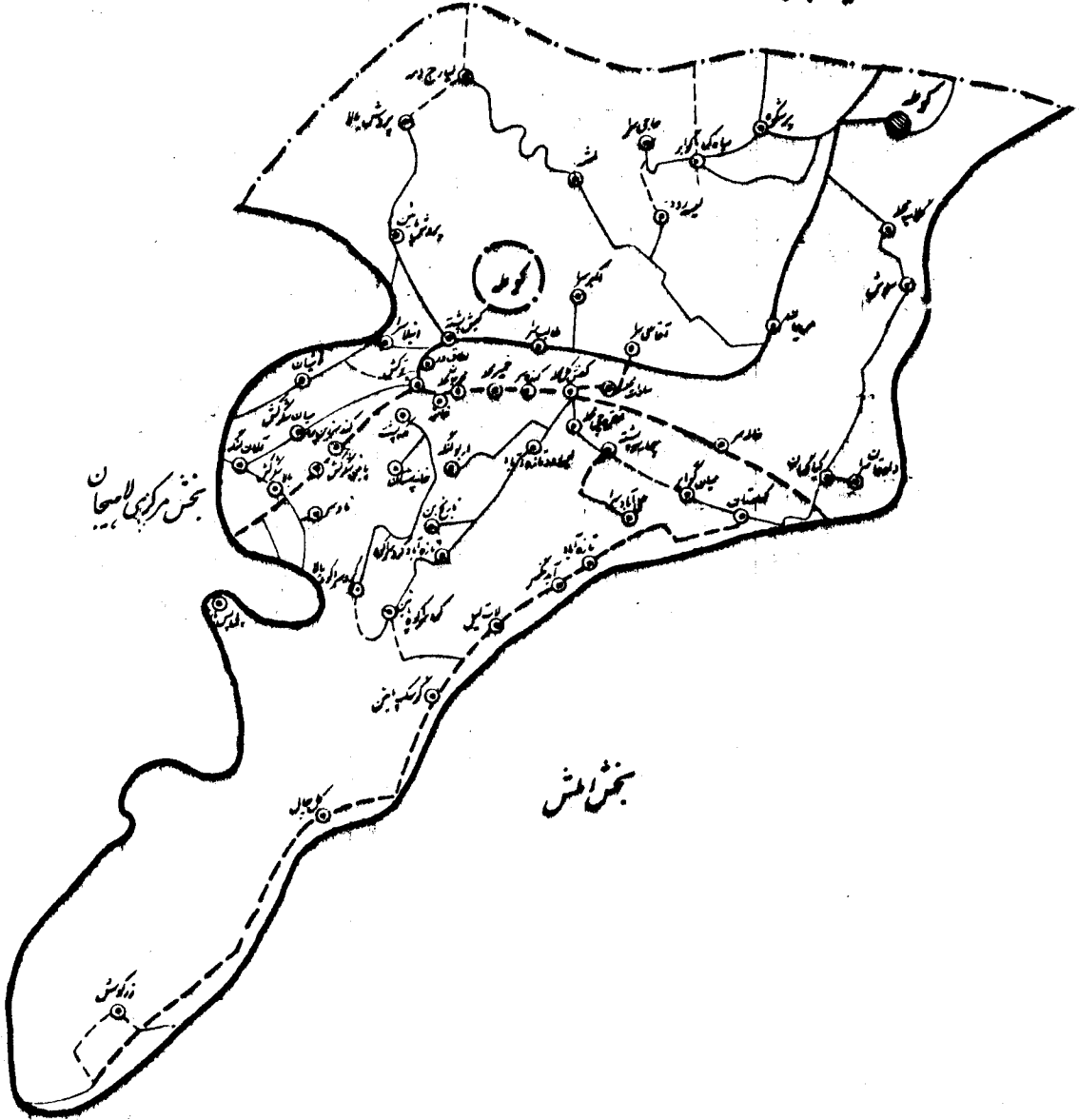


فرايت به مروج
مرکز آمار ايران
علام

- — — — — مرز کشور
- — — — — مرز شهرستان
- — — — — مرز بخش
- — — — — مرز دهستان
- مرکز شهرستان
- قطب شهری
- مرکز بخش (قطب شهری)
- مرکز بخش (قطب دهستان) - جهت - لنگرود
- مرکز بخش (قطب دهستان) - جهت - کوه دیار
- آبادی دارای ... به جمعیت بیشتر از هزار نفر



نقشه پستیابی بخش مرکزی شهرستان لنگرود از استان گیلان (دهستان کوطله) شهری عمومی همراه سال ۱۳۶۵



- فدائیساده
مرکز ادارایران
حاکم
- قطعی
 - آبادیستغنیتر
 - پادوستل
 - - - پادوشهر
 - پادساکلیایساده
 - - - پادمال
 - سدهستان
 - مرکز

شعبه نقشه
گیلان

شماره روستای آبادی	آبادی	نوع راه آبادی (کدام)	تعداد خانوار	جمعیت	جمعیت عوارض بیشتر	جمعیت باسواد	جمعیت شغل	فصلیت کاشت درزی							
								زراعت	باغداری	دامداری دامپروری	پرورش طیور	پرورش گاو ابریشم	پرورش بز و گوسفند	پرورش ماهی	
۱	۲	۳	۴	۵	۶	۷	۸	۹	۱۰	۱۱	۱۲	۱۳	۱۴	۱۵	۱۶
	بخش مرکزی			۱۱۷۱۶	۵۶۹۵	۵۰۲۱۱	۲۸۶۲۱	۲۰۸۵۲	۶۸	۵۰۱	۲۲۱	۷۶	۷۶	۶۹	۱۵
	دهستان دومه		۳۵۲۸	۶۱۷۱۳	۲۵۲۵۰	۲۲۶۲۱	۱۴۶۳۱	۶۳	۶۲	۳۲	۴۳	۳۱	۳۱	۶	۱۰
۱	ایچالکلی	۰۱۲۲۲۴	۲	۷۲	۸۱	۲۱	۸۸	۸۸	*	*	*	*	*	*	*
۲	اندیمین مر	۰۱۲۲۲۵	۲	۲۲	۱۱۱	۷۶	۲۲	۲۲	*	*	*	*	*	*	*
۳	بازار ده گلیباغ	۰۱۲۲۲۶	۲	۵۲	۲۲	۸۶	۱۰۶	۱۰۶	*	*	*	*	*	*	*
۴	بیلاکلی	۰۱۲۲۲۷	۲	۸۷	۵۰	۳۸	۲۰۰	۲۰۰	*	*	*	*	*	*	*
۵	بیلاکلی محله	۰۱۲۲۲۸	۲	۲۷۲	۱۳۱	۱۲۱	۸۷۰	۶۰۳	*	*	*	*	*	*	*
۶	بیلاکلی شالکباش	۰۱۲۲۲۹	۲	۲۰۷	۱۰۸	۶۶	۸۵	۱۶۳	*	*	*	*	*	*	*
۷	بیاشین مر	۰۱۲۲۳۰	۲	۵۵	۳۷	۲۲	۳۱	۳۱	*	*	*	*	*	*	*
۸	بیاشین قاضی محله	۰۱۲۲۳۱	۲	۱۲۱	۱۳۱	۳۵	۵۷	۶۱	*	*	*	*	*	*	*
۹	بیاشین محله شالکباش	۰۱۲۲۳۲	۲	۶۲	۱۲۷	۶۲	۷۲	۷۲	*	*	*	*	*	*	*
۱۰	بیابین مالدکویه	۰۱۲۲۳۳	۱	۱۶۱	۳۳	۱۲	۱۳	۱۳	*	*	*	*	*	*	*
۱۱	بیلطکله	۰۱۲۲۳۴	۲	۶۸	۸۲	۲۲	۱۶۱	۷۰۱	*	*	*	*	*	*	*
۱۲	بیرپشته	۰۱۲۲۳۵	۲	۱۲۵	۱۲۱	۳۳	۱۶۱	۷۰۱	*	*	*	*	*	*	*
۱۳	تازه آباد	۰۱۲۲۳۶	۲	۳۳	۲۵	۲۱	۶۳	۸۰۱	*	*	*	*	*	*	*
۱۴	تپه	۰۱۲۲۳۷	۲	۹۰	۱۵۱	۲۵	۲۵	۹۵	*	*	*	*	*	*	*
۱۵	جدا توک	۰۱۲۲۳۸	۲	۸۰	۴۳	۳۳	۲۱	۲۱	*	*	*	*	*	*	*
۱۶	بمخاله	۰۱۲۲۳۹	۱	۶۲	۸۶	۶۸	۲۲	۲۲	*	*	*	*	*	*	*
۱۷	حاج ابراهیم	۰۱۲۲۴۰	۲	۵۲	۲۲	۳۳	۸۶	۷۰	*	*	*	*	*	*	*
۱۸	خانچین	۰۱۲۲۴۱	۲	۲۲	۲۲	۶۱	۵۱۳	۵۱۳	*	*	*	*	*	*	*
۱۹	خانکلی	۰۱۲۲۴۲	۲	۲۱	۶۱	۱۱	۵۷	۵۷	*	*	*	*	*	*	*
۲۰	خراطمه	۰۱۲۲۴۳	۲	۲۱	۶۱	۵۷	۳۳	۳۳	*	*	*	*	*	*	*
۲۱	درویشباش	۰۱۲۲۴۴	۲	۱۲۱	۸۷	۳۳	۲۰۱	۲۰۱	*	*	*	*	*	*	*
۲۲	دریاسر	۰۱۲۲۴۵	۱	۳۳	۱۲۱	۲۲	۲۲	۲۲	*	*	*	*	*	*	*
۲۳	دریاسر	۰۱۲۲۴۶	۲	۲۲	۳۳	۲۲	۵۵	۵۵	*	*	*	*	*	*	*
۲۴	دیوشل	۰۱۲۲۴۷	۱	۲۲	۳۳	۲۲	۳۵۱	۳۵۱	*	*	*	*	*	*	*
۲۵	دیوشل پشته	۰۱۲۲۴۸	۲	۲۱	۵۱	۳۳	۲۵	۲۵	*	*	*	*	*	*	*
۲۶	دشتار	۰۱۲۲۴۹	۲	۶۲	۲۲	۳۳	۵۲	۵۲	*	*	*	*	*	*	*
۲۷	سرچشمه	۰۱۲۲۵۰	۲	۶۱	۳۵	۳۵	۲۲	۲۲	*	*	*	*	*	*	*
۲۸	مکطامر ادی	۰۱۲۲۵۱	۲	۷۰	۳۳	۳۳	۳۳	۳۳	*	*	*	*	*	*	*
۲۹	میاهکله	۰۱۲۲۵۲	۲	۲۲	۳۳	۲۲	۲۲	۲۲	*	*	*	*	*	*	*
۳۰	میخار و ده	۰۱۲۲۵۳	۲	۱۳۱	۱۲۱	۲۲	۲۲	۲۲	*	*	*	*	*	*	*
۳۱	شاه کلاهی	۰۱۲۲۵۴	۱	۸۲	۸۵	۲۲	۶۵	۶۵	*	*	*	*	*	*	*
۳۲	نعمان	۰۱۲۲۵۵	۱	۶۲	۳۵	۲۲	۲۲	۲۲	*	*	*	*	*	*	*
۳۳	مصدق علیمر	۰۱۲۲۵۶	۲	۶	۲۲	۸۷	۶۱	۶۱	*	*	*	*	*	*	*
۳۴	طالبان محله	۰۱۲۲۵۷	۱	۳۳	۸۶	۶۰	۶۵	۶۵	*	*	*	*	*	*	*
۳۵	مطاکوه	۰۱۲۲۵۸	۲	۵	۸۱	۳۱	۸	۸	*	*	*	*	*	*	*
۳۶	نقده	۰۱۲۲۵۹	۲	۶۲	۶۲	۱۵۱	۱۲۱	۱۲۱	*	*	*	*	*	*	*
۳۷	کلیدیر	۰۱۲۲۶۰	۱	۱۲	۸۶	۲۰	۶۳	۶۳	*	*	*	*	*	*	*
۳۸	کمال الدین پشته	۰۱۲۲۶۱	۲	۶۰	۲۲	۲۲	۲۱	۲۱	*	*	*	*	*	*	*
۳۹	دوشالقا	۰۱۲۲۶۲	۲	۲۲	۳۳	۲۲	۲۲	۲۲	*	*	*	*	*	*	*
۴۰	کاجه زور	۰۱۲۲۶۳	۲	۱۰	۳۳	۲۲	۲۲	۲۲	*	*	*	*	*	*	*
۴۱	کالش خاله	۰۱۲۲۶۴	۲	۵۲	۲۲	۲۲	۲۲	۲۲	*	*	*	*	*	*	*
۴۲	کالش کلام	۰۱۲۲۶۵	۲	۲۲	۳۳	۲۲	۲۲	۲۲	*	*	*	*	*	*	*
۴۳	کالش کلام - بیلاکوه	۰۱۲۲۶۶	۲	۱۸	۲۰	۲۲	۲۲	۲۲	*	*	*	*	*	*	*
۴۴	کلمفید	۰۱۲۲۶۷	۲	۲۰	۱۵۱	۲۲	۲۲	۲۲	*	*	*	*	*	*	*
۴۵	لوکلاهی	۰۱۲۲۶۸	۲	۶۱	۲۲	۲۲	۲۲	۲۲	*	*	*	*	*	*	*

کد نوع راه آبادی: ۱ جاده اصلی، ۲ جاده فرعی، ۳ جاده خاکی، ۴ سایر (از نگاه راه آسفالته یا راه آبی)، ۵ نامشخص

تعداد گاو و گوساله	تعداد گوسفند و بز	تغییرگاه بین آلات کشاورزی	فروشگاه تانادنی	دستری به رسیدن تعمیراتی رانندگی	تلفظ	دستری به روزنامه و مجله رانندگی	صندوق پست	بیمار و دامی روستایی	دانشگاه کتیبین دهنرگی	پزشک	خانه بهداشت	مرکز بهداشتی درمانی	حمام	آموزش باغبانی و باغبانی	مدرس در انجمنی	دبستان	برق	آب لوله کشی	پایگاه تعاونی	مرکز خدمات روستایی	دفتر خدمات روستایی	شورای اسلامی روستایی	اماکن مذهبی مسلمانان	سنگ بنی مسلمانان	شماره ردیف آبادی
۴۲	۴۱	۴۰	۳۹	۳۸	۳۷	۳۶	۳۵	۳۴	۳۳	۳۲	۳۱	۳۰	۲۹	۲۸	۲۷	۲۶	۲۵	۲۴	۲۳	۲۲	۲۱	۲۰	۱۹	۱۸	۱۷
۱۲۲۲۰	۱۰۲۲۲	۲	۴۱	۵۹	۱۲	۱۴	۲۹	۱۲	۰	۵	۲۱	۷	۲۸	۴۱	۲۱	۲۴	۶۶	۴۹	۲۱	۷	۲	۶۲	۱۲۴	۴۹	
۷۷۴۰	۲۰۲	۲	۲۸	۳۵	۱۲	۱۴	۲۲	۱۲	۰	۴	۱۸	۵	۲۰	۲۴	۲۲	۲۹	۴۰	۱۶	۱۷	۵	۰	۲۹	۷۰	۲۲	۱
۲۱	۱۱			*												*	*	*				*	*	*	۲
۶	۱۴			*												*	*	*				*	*	*	۳
۹۰	۰			*		*							*			*	*	*				*	*	*	۴
۱۰۰	۰			*		*							*			*	*	*				*	*	*	۵
۳۵	۰		*	*		*		*			*		*			*	*	*				*	*	*	۶
۲۰۰	۰		*	*		*		*			*		*			*	*	*				*	*	*	۷
۲	۲۶		*	*	*	*	*	*	*	*	*	*	*	*	*	*	*	*	*	*	*	*	*	*	۸
۲۰	۰		*	*	*	*	*	*	*	*	*	*	*	*	*	*	*	*	*	*	*	*	*	*	۹
۵۰	۰	*	*	*	*	*	*	*	*	*	*	*	*	*	*	*	*	*	*	*	*	*	*	*	۱۰
۲۰۰	۰		*	*	*	*	*	*	*	*	*	*	*	*	*	*	*	*	*	*	*	*	*	*	۱۱
۳۵	۰		*	*	*	*	*	*	*	*	*	*	*	*	*	*	*	*	*	*	*	*	*	*	۱۲
۲۰۰	۰		*	*	*	*	*	*	*	*	*	*	*	*	*	*	*	*	*	*	*	*	*	*	۱۳
۹۰	۰		*	*	*	*	*	*	*	*	*	*	*	*	*	*	*	*	*	*	*	*	*	*	۱۴
۲۰۰	۰		*	*	*	*	*	*	*	*	*	*	*	*	*	*	*	*	*	*	*	*	*	*	۱۵
۲۰	۰		*	*	*	*	*	*	*	*	*	*	*	*	*	*	*	*	*	*	*	*	*	*	۱۶
۴۵۰	۱۲۰		*	*	*	*	*	*	*	*	*	*	*	*	*	*	*	*	*	*	*	*	*	*	۱۷
۱۰۰	۰		*	*	*	*	*	*	*	*	*	*	*	*	*	*	*	*	*	*	*	*	*	*	۱۸
۱۰۰	۰		*	*	*	*	*	*	*	*	*	*	*	*	*	*	*	*	*	*	*	*	*	*	۱۹
۱۵	۰		*	*	*	*	*	*	*	*	*	*	*	*	*	*	*	*	*	*	*	*	*	*	۲۰
۱۵	۰		*	*	*	*	*	*	*	*	*	*	*	*	*	*	*	*	*	*	*	*	*	*	۲۱
۰	۰		*	*	*	*	*	*	*	*	*	*	*	*	*	*	*	*	*	*	*	*	*	*	۲۲
۷۰	۰		*	*	*	*	*	*	*	*	*	*	*	*	*	*	*	*	*	*	*	*	*	*	۲۳
۵۰۰	۰		*	*	*	*	*	*	*	*	*	*	*	*	*	*	*	*	*	*	*	*	*	*	۲۴
۷۲	۰		*	*	*	*	*	*	*	*	*	*	*	*	*	*	*	*	*	*	*	*	*	*	۲۵
۰	۰		*	*	*	*	*	*	*	*	*	*	*	*	*	*	*	*	*	*	*	*	*	*	۲۶
۱۴	۰		*	*	*	*	*	*	*	*	*	*	*	*	*	*	*	*	*	*	*	*	*	*	۲۷
۱۵۰	۰		*	*	*	*	*	*	*	*	*	*	*	*	*	*	*	*	*	*	*	*	*	*	۲۸
۸۰	۰		*	*	*	*	*	*	*	*	*	*	*	*	*	*	*	*	*	*	*	*	*	*	۲۹
۲۵۰	۰		*	*	*	*	*	*	*	*	*	*	*	*	*	*	*	*	*	*	*	*	*	*	۳۰
۲۰۰	۰		*	*	*	*	*	*	*	*	*	*	*	*	*	*	*	*	*	*	*	*	*	*	۳۱
۱۶۰۰	۰	*	*	*	*	*	*	*	*	*	*	*	*	*	*	*	*	*	*	*	*	*	*	*	۳۲
۱۰۰	۰		*	*	*	*	*	*	*	*	*	*	*	*	*	*	*	*	*	*	*	*	*	*	۳۳
۷	۱۲		*	*	*	*	*	*	*	*	*	*	*	*	*	*	*	*	*	*	*	*	*	*	۳۴
۶۴	۰		*	*	*	*	*	*	*	*	*	*	*	*	*	*	*	*	*	*	*	*	*	*	۳۵
۶	۰		*	*	*	*	*	*	*	*	*	*	*	*	*	*	*	*	*	*	*	*	*	*	۳۶
۲۰۰	۰		*	*	*	*	*	*	*	*	*	*	*	*	*	*	*	*	*	*	*	*	*	*	۳۷
۵۰	۰		*	*	*	*	*	*	*	*	*	*	*	*	*	*	*	*	*	*	*	*	*	*	۳۸
۲۰۰	۰		*	*	*	*	*	*	*	*	*	*	*	*	*	*	*	*	*	*	*	*	*	*	۳۹
۳۰۰	۰		*	*	*	*	*	*	*	*	*	*	*	*	*	*	*	*	*	*	*	*	*	*	۴۰
۵	۰		*	*	*	*	*	*	*	*	*	*	*	*	*	*	*	*	*	*	*	*	*	*	۴۱
۲۵	۰		*	*	*	*	*	*	*	*	*	*	*	*	*	*	*	*	*	*	*	*	*	*	۴۲
۵۰۰	۰		*	*	*	*	*	*	*	*	*	*	*	*	*	*	*	*	*	*	*	*	*	*	۴۳
۱۸	۱۴		*	*	*	*	*	*	*	*	*	*	*	*	*	*	*	*	*	*	*	*	*	*	۴۴
۱۵۰	۰		*	*	*	*	*	*	*	*	*	*	*	*	*	*	*	*	*	*	*	*	*	*	۴۵
۵۰	۰		*	*	*	*	*	*	*	*	*	*	*	*	*	*	*	*	*	*	*	*	*	*	۴۶

شماره ردیف آبادی	آبادی	کد آبادی	نوع راه آبادی (کد)	تعداد خانوار	کل جمعیت	جمعیت عرسالزیر	جمعیت باسواد	جمعیت شغل	فعالیت کشاورزی						
									۱۰. زراعت	۱۱. باغداری	۱۲. دامداری دامپروری	۱۳. پرورش طیور	۱۴. پرورش گاو برهیم	۱۵. پرورش بز و گوسفند	۱۶. پرورش ماهی
۴۶	لیلاکوه	۰۱۲۲۶۹	۲	۲۶۶	۱۴۱۴	۱۱۲۸	۶۹۱	۵۰۱	*	*	*	*	*	*	*
۴۷	ملاطه	۰۱۲۲۷۰	۲	۲۷۷	۱۲۹۲	۱۱۵۱	۷۲۲	۵۷۰	*	*	*	*	*	*	*
۴۸	مویبدان	۰۱۲۲۷۱	۲	۷۱	۲۲۲	۲۷۰	۱۷۰	۱۰۲	*	*	*	*	*	*	*
۴۹	میخکامر	۰۱۲۲۷۲	۲	۱۰	۶۶	۴۳	۲۹	۲۸	*	*	*	*	*	*	*
دهستان کومله															
۱	ابدنکمر	۰۱۲۲۲۲	۲	۲۲	۱۱۰	۵۶	۶۰	۵۷	۵						
۲	اشهر	۰۱۲۲۲۱	۲	۳۴	۸۰	۶۱	۲۹	۱۹	۱۰						
۳	اربعگردن	۰۱۲۲۲۴	۴	۸	۵۶	۴۳	۱۱	۱۲							
۴	اربولنگه	۰۱۲۲۲۵	۲	۱۴	۷۲	۱۸۷	۱۰۶	۷۵							
۵	اشیان	۰۱۲۲۲۶	۲	۵۲	۱۲۱	۲۴۱	۱۴۰	۱۲۶							
۶	اطاقور	۰۱۲۲۲۷	۱	۱۷۵	۷۸۱	۶۵۶	۴۲۳	۲۷۰							
۷	افاعلیسر	۰۱۲۲۲۸	۱	۴۵	۲۴۶	۱۹۰	۱۱۱	۱۸							
۸	اکبرسر	۰۱۲۲۲۹	۳	۴۳	۲۴۲	۱۹۲	۱۲۱	۷۲							
۹	المانکنگه	۰۱۲۲۳۰	۳	۲۵	۶۵۹	۸۲۸	۵۷	۲۲							
۱۰	انبلاترا	۰۱۲۲۳۱	۲	۲۲	۱۲۷	۱۰۴	۶۰	۴۸							
۱۱	بیلاشکرکش	۰۱۲۲۳۲	۳	۲۶	۱۴۰	۱۱۵	۶۹	۵۹							
۱۲	بیبینشکرکش	۰۱۲۲۳۳	۳	۲۷	۱۳۹	۱۱۰	۵۹	۶۳							
۱۳	بوشکوه	۰۱۲۲۳۴	۳	۲۴۶	۱۲۱۰	۱۰۶۲	۶۷۸	۲۶۲							
۱۴	بروش	۰۱۲۲۳۵	۲	۱۵۱	۷۹۲	۶۴۱	۲۸۳	۲۱۹							
۱۵	بروش بیلا	۰۱۲۲۳۶	۲	۲۲	۲۱۲	۱۵۸	۹۷	۶۶							
۱۶	بیشهسر	۰۱۲۲۳۷	۴	۸	۳۵	۴۲	۱۰	۱۵							
۱۷	بندر	۰۱۲۲۳۸	۴	۸	۴۷	۶۳	۷	۴۱							
۱۸	بیتیشیمبالا	۰۱۲۲۳۹	۲	۹	۷۵	۵۴	۲۵	۱۶							
۱۹	بیتیشیمبایین	۰۱۲۲۴۰	۴	۹	۵۶	۴۳	۲۲	۲۱							
۲۰	بیشکوه پایین	۰۱۲۲۴۱	۲	۱۰	۵۰	۴۱	۲۰	۲۵							
۲۱	بیشکوه بالا	۰۱۲۲۴۲	۴	۸	۷۴	۵۵	۲۱	۲۰							
۲۲	بیشکوه بیابان	۰۱۲۲۴۳	۲	۲۷	۱۹۰	۱۵۹	۱۰۲	۷۷							
۲۳	تازه آباد	۰۱۲۲۴۴	۲	۳۰	۳۲۲	۲۰۲	۷۵	۶۵							
۲۴	تازه آباد کردر اکوه	۰۱۲۲۴۵	۲	۲۶	۳۷۴	۲۸۲	۳۵۱	۱۵۱							
۲۵	شوکش	۰۱۲۲۴۶	۲	۳۰	۷۲۱	۱۰۵	۶۵	۵۵							
۲۶	جانعلی آباد	۰۱۲۲۴۷	۳	۴	۲۱	۳۱	۹	۹							
۲۷	جوارده	۰۱۲۲۴۸	۲	۲۱	۶۹	۴۸	۲۱	۱۷							
۲۸	چهارم پشته	۰۱۲۲۴۹	۲	۲۲	۱۳۹	۱۱۰	۷۲	۲۹							
۲۹	حاجی	۰۱۲۲۵۰	۲	۲۴۱	۱۲۶۷	۱۰۸۷	۶۸۲	۲۹۹							
۳۰	خانهسر	۰۱۲۲۵۱	۲	۵۲	۲۶۷	۲۲۰	۱۴۱	۶۶							
۳۱	خانه پشته	۰۱۲۲۵۲	۲	۲۰	۱۰۵	۳۸	۳۴	۳۴							
۳۲	خمیرمحل	۰۱۲۲۵۳	۲	۲۷	۱۷۱	۱۲۵	۷۷	۶۷							
۳۳	دادقانس	۰۱۲۲۵۴	۳	۲۲	۱۰۶	۲۸	۴۳	۲۶							
۳۴	زرکوش	۰۱۲۲۵۵	۴	۱۰	۶۶	۴۶	۱۷	۱۸							
۳۵	ساداتمحل	۰۱۲۲۵۶	۲	۵۰	۲۱۴	۱۷۲	۹۷	۷۰							
۳۶	ملوش	۰۱۲۲۵۷	۲	۱۴۱	۷۱۴	۲۱۲	۲۵۵	۱۴۰							
۳۷	مستکش	۰۱۲۲۵۸	۲	۲	۱۰	۸	۳	۳							
۳۸	سیاه کردر ابر	۰۱۲۲۵۹	۲	۲۸	۲۲۱	۱۹۸	۱۲۵	۶۲							
۳۹	عفرسر	۰۱۲۲۶۰	۲	۳۴	۱۱	۱۱	۷	۲							

کد نوع راه آبادی: جاده اسفاده ۱، جاده شوش ۲، جاده خاکی ۳، مارو ۴، سایر (از بنگاه راه آهن باده آبی ۵)، نامشخص ۶

تعداد و گاو گوساله	تعداد گوسفند و بز	تعمیرگاه ماشین آلات کش درزی	فروشگاه تعاونی	دستری - وسیله نقلیه عمومی از پاری	تلفن	دستری به روزنامه و مجله از پاری	صندوق پست	بیمار و ماما می روستایی	دامپروری و شیپور دامپروری	پزشک	خانه بهداشت	مرکز بهداشتی درمانی	حمام	آموزش و تفریح برای جوانان	مدرسه راهنمایی	دبستان	برق	آب لوله کشی	پایگاه تعاونی بروج	مرکز خدمات روستایی	دفتر بهداشت سازمان	شورای اسلامی روستایی	اماکن مذهبی مسلمانان	میخ مذهبی مسلمانان	شماره در دفتر آبادی
۴۲	۴۱	۴۰	۳۹	۳۸	۳۷	۳۶	۳۵	۳۴	۳۳	۳۲	۳۱	۳۰	۲۹	۲۸	۲۷	۲۶	۲۵	۲۴	۲۳	۲۲	۲۱	۲۰	۱۹	۱۸	۱۷
۳۵۰	۱۰۰	*	*	*	*	*	*	*	*	*	*	*	*	*	*	*	*	*	*	*	*	*	*	*	۴۶
۲۰۰	.	*	*	*	*	*	*	*	*	*	*	*	*	*	*	*	*	*	*	*	*	*	*	*	۴۷
۱۰۰	.	*	*	*	*	*	*	*	*	*	*	*	*	*	*	*	*	*	*	*	*	*	*	*	۴۸
۲۰	.	*	*	*	*	*	*	*	*	*	*	*	*	*	*	*	*	*	*	*	*	*	*	*	۴۹
۴۵۲۰	۱۰۰۲۴	۱	۱۲	۲۴	.	.	۷	.	.	۱	۱۲	۲	۸	۱۷	۸	۲۵	۲۶	۲۳	۱۴	۲	۲	۲۲	۲۴	۱۷	۱
۱۰	.	*	*	*	*	*	*	*	*	*	*	*	*	*	*	*	*	*	*	*	*	*	*	*	۲
۱۵۰	۸۰۰	*	*	*	*	*	*	*	*	*	*	*	*	*	*	*	*	*	*	*	*	*	*	*	۲
۵۰	۱۶۰۰	*	*	*	*	*	*	*	*	*	*	*	*	*	*	*	*	*	*	*	*	*	*	*	۳
۵۰	۱۵۰	*	*	*	*	*	*	*	*	*	*	*	*	*	*	*	*	*	*	*	*	*	*	*	۴
۱۰۰	.	*	*	*	*	*	*	*	*	*	*	*	*	*	*	*	*	*	*	*	*	*	*	*	۵
۵۰	.	*	*	*	*	*	*	*	*	*	*	*	*	*	*	*	*	*	*	*	*	*	*	*	۶
۱۰	.	*	*	*	*	*	*	*	*	*	*	*	*	*	*	*	*	*	*	*	*	*	*	*	۷
۵۰	.	*	*	*	*	*	*	*	*	*	*	*	*	*	*	*	*	*	*	*	*	*	*	*	۸
۷۵	.	*	*	*	*	*	*	*	*	*	*	*	*	*	*	*	*	*	*	*	*	*	*	*	۹
۲۰	.	*	*	*	*	*	*	*	*	*	*	*	*	*	*	*	*	*	*	*	*	*	*	*	۱۰
۲۰	.	*	*	*	*	*	*	*	*	*	*	*	*	*	*	*	*	*	*	*	*	*	*	*	۱۱
۱۹	.	*	*	*	*	*	*	*	*	*	*	*	*	*	*	*	*	*	*	*	*	*	*	*	۱۲
۱۰۰	.	*	*	*	*	*	*	*	*	*	*	*	*	*	*	*	*	*	*	*	*	*	*	*	۱۳
۱۵۰	.	*	*	*	*	*	*	*	*	*	*	*	*	*	*	*	*	*	*	*	*	*	*	*	۱۴
۹۰	۵۰	*	*	*	*	*	*	*	*	*	*	*	*	*	*	*	*	*	*	*	*	*	*	*	۱۵
۲۰	۲۲۰	*	*	*	*	*	*	*	*	*	*	*	*	*	*	*	*	*	*	*	*	*	*	*	۱۶
۴	۱۰۰۰	*	*	*	*	*	*	*	*	*	*	*	*	*	*	*	*	*	*	*	*	*	*	*	۱۷
۷۰	۵۰	*	*	*	*	*	*	*	*	*	*	*	*	*	*	*	*	*	*	*	*	*	*	*	۱۸
۷۰	.	*	*	*	*	*	*	*	*	*	*	*	*	*	*	*	*	*	*	*	*	*	*	*	۱۹
۲۰	.	*	*	*	*	*	*	*	*	*	*	*	*	*	*	*	*	*	*	*	*	*	*	*	۲۰
۱۰۰	.	*	*	*	*	*	*	*	*	*	*	*	*	*	*	*	*	*	*	*	*	*	*	*	۲۱
۱۲۰	۶۵	*	*	*	*	*	*	*	*	*	*	*	*	*	*	*	*	*	*	*	*	*	*	*	۲۲
۱۵	.	*	*	*	*	*	*	*	*	*	*	*	*	*	*	*	*	*	*	*	*	*	*	*	۲۳
۲۰	.	*	*	*	*	*	*	*	*	*	*	*	*	*	*	*	*	*	*	*	*	*	*	*	۲۴
۲	.	*	*	*	*	*	*	*	*	*	*	*	*	*	*	*	*	*	*	*	*	*	*	*	۲۵
۷	.	*	*	*	*	*	*	*	*	*	*	*	*	*	*	*	*	*	*	*	*	*	*	*	۲۶
۴۰	.	*	*	*	*	*	*	*	*	*	*	*	*	*	*	*	*	*	*	*	*	*	*	*	۲۷
۶	.	*	*	*	*	*	*	*	*	*	*	*	*	*	*	*	*	*	*	*	*	*	*	*	۲۸
۶۹	.	*	*	*	*	*	*	*	*	*	*	*	*	*	*	*	*	*	*	*	*	*	*	*	۲۹
۶۰	.	*	*	*	*	*	*	*	*	*	*	*	*	*	*	*	*	*	*	*	*	*	*	*	۳۰
۱۰۰	.	*	*	*	*	*	*	*	*	*	*	*	*	*	*	*	*	*	*	*	*	*	*	*	۳۱
۲۲	.	*	*	*	*	*	*	*	*	*	*	*	*	*	*	*	*	*	*	*	*	*	*	*	۳۲
۱۵	۱۲	*	*	*	*	*	*	*	*	*	*	*	*	*	*	*	*	*	*	*	*	*	*	*	۳۳
۱۱۰	۱۵۵۰	*	*	*	*	*	*	*	*	*	*	*	*	*	*	*	*	*	*	*	*	*	*	*	۳۴
۱۶	.	*	*	*	*	*	*	*	*	*	*	*	*	*	*	*	*	*	*	*	*	*	*	*	۳۵
۱۰۰	۱۵	*	*	*	*	*	*	*	*	*	*	*	*	*	*	*	*	*	*	*	*	*	*	*	۳۶
۱۰	۲۰	*	*	*	*	*	*	*	*	*	*	*	*	*	*	*	*	*	*	*	*	*	*	*	۳۷
۲۰	.	*	*	*	*	*	*	*	*	*	*	*	*	*	*	*	*	*	*	*	*	*	*	*	۳۸
.	.	*	*	*	*	*	*	*	*	*	*	*	*	*	*	*	*	*	*	*	*	*	*	*	۳۹

شماره ردیف آبادی	آبادی	کد آبادی	نوع راه آبادی (رکد)	تعداد خانوار	کل جمعیت	جمعیت عمال بیشتر	جمعیت باسواد	جمعیت شغل	فخایت کشاورزی						
									۱۰. زراعت	۱۱. باغداری	۱۲. دامداری و پرورش طیور	۱۳. پرورش ماهی	۱۴. پرورش زنبورسل	۱۵. پرورش ماهی	۱۶. پرورش ماهی
۴۰	طالبی سر	۰۱۲۳۲۶۱	۱	۴۴	۲۳۶	۱۸۶	۱۱۰	۷۵	*	*	*	*	*	*	*
۴۱	ظفر اعلی سر	۰۱۲۳۲۶۲	۱	۱۶	۸۸	۷۵	۴۹	۳۶	*	*	*	*	*	*	*
۴۲	علی آباد سر	۰۱۲۳۲۶۴	۳	۲۴	۱۲۶	۹۷	۵۸	۶۸	*	*	*	*	*	*	*
۴۳	علی زهان سر	۰۱۲۳۲۶۵	۳	۳	۱۵	۱۲	۵	۷	*	*	*	*	*	*	*
۴۴	قاریلی	۰۱۲۳۲۶۶	۴	۱۱	۶۰	۴۷	۱۸	۱۳	*	*	*	*	*	*	*
۴۵	کاش خورده	۰۱۲۳۲۶۷	۴	۲	۱۵	۱۱	۰	۵	*	*	*	*	*	*	*
۴۶	کوردسراکوه بیلا	۰۱۲۳۲۶۸	۳	۳۶	۲۱۲	۱۶۹	۱۱۵	۷۵	*	*	*	*	*	*	*
۴۷	کوردسراکوه پایین	۰۱۲۳۲۶۹	۳	۴۸	۲۴۸	۱۹۱	۱۰۳	۱۲۸	*	*	*	*	*	*	*
۴۸	کوش کل محله	۰۱۲۳۲۷۰	۳	۶۰	۳۲۱	۲۵۲	۱۷۰	۱۱۱	*	*	*	*	*	*	*
۴۹	کل چال	۰۱۲۳۲۷۱	۳	۲۴	۱۴۱	۱۰۶	۵۱	۴۸	*	*	*	*	*	*	*
۵۰	کندسراکوه پیره	۰۱۲۳۲۷۲	۳	۲۹	۱۴۱	۱۱۷	۷۷	۵۵	*	*	*	*	*	*	*
۵۱	کنده سر	۰۱۲۳۲۷۳	۳	۳۴	۱۲۵	۱۰۳	۶۵	۵۳	*	*	*	*	*	*	*
۵۲	کنده خورده بیلا	۰۱۲۳۲۷۴	۴	۵	۳۹	۳۰	۶	۹	*	*	*	*	*	*	*
۵۳	کنده خورده پایین	۰۱۲۳۲۷۵	۳	۹	۵۳	۳۲	۸	۱۲	*	*	*	*	*	*	*
۵۴	کوناه	۰۱۲۳۲۷۶	۳	۱۶	۵۸	۴۹	۲۸	۳۰	*	*	*	*	*	*	*
۵۵	کهلستان	۰۱۲۳۲۷۷	۳	۶۹	۳۷۳	۳۱۷	۲۱۲	۱۶۵	*	*	*	*	*	*	*
۵۶	کیاگهان	۰۱۲۳۲۷۸	۳	۶۶	۳۷۰	۳۶۷	۱۸۷	۲۷	*	*	*	*	*	*	*
۵۷	کیش پشته	۰۱۲۳۲۷۹	۱	۳۰	۱۵۹	۱۳۲	۷۹	۵۶	*	*	*	*	*	*	*
۵۸	کرمک بیلا	۰۱۲۳۲۸۰	۳	۱۱	۵۹	۴۴	۱۷	۲۶	*	*	*	*	*	*	*
۵۹	کرمک پاشین	۰۱۲۳۲۸۱	۳	۳۴	۳۳۰	۳۲۷	۱۴۳	۱۲۹	*	*	*	*	*	*	*
۶۰	کل مو	۰۱۲۳۲۸۲	۳	۵	۳	۲۲	۱۲	۱۲	*	*	*	*	*	*	*
۶۱	کلاب محله	۰۱۲۳۲۸۳	۳	۴۷	۳۶۰	۳۱۱	۱۴۱	۱۱۳	*	*	*	*	*	*	*
۶۲	کتاب علی سر	۰۱۲۳۲۸۴	۳	۸	۳۸	۳۲	۱۶	۱۶	*	*	*	*	*	*	*
۶۳	کشفه	۰۱۲۳۲۸۵	۳	۷۰	۳۳۲	۲۵۸	۱۵۰	۱۴۰	*	*	*	*	*	*	*
۶۴	لک پشته	۰۱۲۳۲۸۶	۳	۳۲	۱۶۲	۱۳۰	۷۶	۵۹	*	*	*	*	*	*	*
۶۵	لیار جدمه	۰۱۲۳۲۸۷	۳	۴۰	۳۱۴	۱۵۹	۸۵	۹۳	*	*	*	*	*	*	*
۶۶	لیسه رود	۰۱۲۳۲۸۸	۳	۱۲۱	۵۷۵	۴۱۴	۲۷۹	۱۴۸	*	*	*	*	*	*	*
۶۷	لیسه رود تازه آباد	۰۱۲۳۲۸۹	۳	۷۲	۳۸۲	۳۰۲	۱۸۳	۱۱۱	*	*	*	*	*	*	*
۶۸	لیشاکوه	۰۱۲۳۲۹۰	۳	۳	۲۲	۱۹	۳	۸	*	*	*	*	*	*	*
۶۹	لاتلیل	۰۱۲۳۲۹۱	۳	۱۳۹	۳۸۰	۱۷۵	۱۰۷	۳۳	*	*	*	*	*	*	*
۷۰	محمدجان محله	۰۱۲۳۲۹۲	۳	۳۲	۱۵۸	۱۳۱	۳۸	۲۷	*	*	*	*	*	*	*
۷۱	مردان	۰۱۲۳۲۹۳	۱	۲۹۹	۱۵۲۵	۱۲۶۱	۳۳۴	۲۳۲	*	*	*	*	*	*	*
۷۲	میان سر	۰۱۲۳۲۹۴	۳	۵	۳۰	۲۱	۱۵	۹	*	*	*	*	*	*	*
۷۳	میان شکرکش	۰۱۲۳۲۹۵	۳	۲۷	۱۵۱	۱۲۱	۷۲	۵۹	*	*	*	*	*	*	*
۷۴	میانگور	۰۱۲۳۲۹۶	۳	۲۲	۱۲۲	۱۰۹	۶۸	۶۵	*	*	*	*	*	*	*
۷۵	نشارنجین	۰۱۲۳۲۹۷	۳	۴۰	۳۲۲	۲۸۵	۱۰۱	۸۳	*	*	*	*	*	*	*
۷۶	نار سر	۰۱۲۳۲۹۸	۳	۵۳	۳۶۴	۳۲۵	۱۵۵	۱۱۳	*	*	*	*	*	*	*
۷۷	نار ه چی محله	۰۱۲۳۲۹۹	۳	۳۷	۲۰۵	۱۷۰	۱۱۳	۶۷	*	*	*	*	*	*	*

کد نوع راه آبادی: ۱ جاده استانه، ۲ جاده شوسه، ۳ جاده خاکی، ۴ سایر (سیکاه راه آهن، باره آبی)، ۵ ناشخص، ۶

تعداد گاو و گوساله	تعداد گوسفند و بز	تعمیرگاه ماشین آلات کشاورزی	فروشگاه تعاونی	دستری به زمینهای عمومی آبادی	تعمیرگاه	دستری به روزنامه و مجله آبادی	صندوق پست	بیمار و دامای روستایی	دانشگاه کیمیا و پزشکی	پزشک	خانه بهداشت	مرکز بهداشتی درمانی	حمام	آموزش و تفریح کودکان	مدرسه ابتدایی	دبستان	برنج	آب لوله کشی	پایگاه خدمات بروج	مرکز خدمات روستایی	دفتر بهداشت آلودگی	شورای اسلامی روستایی	امکن مذهبی مسلمانان	مسئول مذهبی مسلمانان	شماره و ردیف آب آباری
۴۲																									
۲۰				*							*			*					*			*			۴۰
۲۸				*							*			*					*			*			۴۱
۳۰				*							*			*					*			*			۴۲
۹				*							*			*					*			*			۴۳
۷۰	۱۵۰۰			*							*			*					*			*			۴۴
۱۰۰	۵۲۰			*							*			*					*			*			۴۵
۱۱۵	۱۲			*							*			*					*			*			۴۶
۵۰				*							*			*					*			*			۴۷
۲۵				*			*				*			*					*			*			۴۸
۱۵۰	۵۰			*							*			*					*			*			۴۹
۳۰				*							*			*					*			*			۵۰
۱۶				*							*			*					*			*			۵۱
۳۰	۵۰۰			*							*			*					*			*			۵۲
۱۲۰	۵۲۰			*							*			*					*			*			۵۳
۱۰				*							*			*					*			*			۵۴
۱۰۰			*	*							*			*					*			*			۵۵
۱۲				*							*			*					*			*			۵۶
۶۰	۸۰			*							*			*					*			*			۵۷
۱۵۰				*							*			*					*			*			۵۸
۱۰۰				*							*			*					*			*			۵۹
۴۵				*							*			*					*			*			۶۰
۲۵				*							*			*					*			*			۶۱
۲۰				*							*			*					*			*			۶۲
۵				*							*			*					*			*			۶۳
۳۰				*							*			*					*			*			۶۴
۱۲۰	۲۱۰			*							*			*					*			*			۶۵
۲۰			*	*							*			*					*			*			۶۶
۱۰۰				*							*			*					*			*			۶۷
۳۰	۴۰۰			*							*			*					*			*			۶۸
۱۰۰			*	*							*			*					*			*			۶۹
۱۰				*							*			*					*			*			۷۰
۲۰۰			*	*							*			*					*			*			۷۱
۹				*						*				*					*			*			۷۲
۶۱				*							*			*					*			*			۷۳
۲۵				*							*			*					*			*			۷۴
۲۰۰	۱۰۰			*							*			*					*			*			۷۵
۱۲۵				*							*			*					*			*			۷۶
۲۰			*	*							*			*					*			*			۷۷

فعالیت کشاورزی							نوع راه آبادی (کد)	کد آبادی	آبادی	شماره ردیف
پرورش ماهی	پرورش زنبورسل	پرورش کرم ابریشم	پرورش طیور	دامداری و دامپروری	باغداری	زراعت				
۱۱	۱۰	۹	۸	۷	۶	۵	۴	۳	۲	۱
							۲	۰۱۳۳۶۲	بخش مرکزی دهستان کومله علی آباد.....	۱

کد نوع راه آبادی: جاده اسفالت ۱، جاده شوسه ۲، جاده خاکی ۳، مالرو ۴، سایر (دسته‌های نامشخص یا راه آبی)، ۵، نامشخص ۶