

بسمه تعالی

پیشگفتار

سرشماری عمومی نفوس و مسکن در ایران به موجب قانون، هر ۱۰ سال یکبار توسط مرکز آمار ایران انجام می‌شود. تاکنون چهار سرشماری عمومی نفوس و مسکن در سالهای ۱۳۳۵، ۱۳۴۵، ۱۳۵۵ و ۱۳۶۵ به مرحله اجرا درآمده است. نخستین سرشماری، توسط اداره کل آمار عمومی، و سرشماریهای بعدی، توسط مرکز آمار ایران انجام گرفته است. سرشماری سال ۱۳۶۵، اولین سرشماری در نظام جمهوری اسلامی ایران است که علی‌رغم جنگ تحمیلی، محاصره اقتصادی و مضیق‌های ناشی از هر یک، به حول و قوه الهی مطابق برنامه پیش‌بینی شده به نحو مطلوب به انجام رسید. سرشماری عمومی نفوس و مسکن، مناسبترین ابزار برنامه‌ریزیهای توسعه اجتماعی، اقتصادی و فرهنگی در کشور است که با ارائه آمار و اطلاعات درست، رهنمودهای لازم برای رسیدن به اهداف برنامه‌ریزیهای کوتاه‌مدت، میان‌مدت و بلندمدت را در اختیار سیاست‌گذاران، مسئولان و برنامه‌ریزان کشور قرار می‌دهد.

وسعت و عظمت کار سرشماری، مرکز آمار ایران را بر آن داشت که از نیمه دوم سال ۱۳۶۱ با برنامه‌ریزیهای دقیق، فعالیت مستمر و پیگیری را برای تهیه مقدمات سرشماری عمومی نفوس و مسکن آغاز کند. اولین قدم در این زمینه، شناخت نیازهای اساسی دستگاه‌های مسئول کشور بود که بر آن اساس، طرح مقدماتی سرشماری تهیه شد و به طور آزمایشی در مناطق شهری و روستایی سه شهرستان آستانه شرفیه از استان گیلان، سراوان از استان سیستان و بلوچستان و شادگان از استان خوزستان و نیز در چند حوزه نمونه در هر یک از استانهای دیگر به مرحله اجرا درآمد. با استفاده از نتایج حاصل از آزمایش سرشماری، پرسشنامه‌ها، فرمها و دستورالعملهای فنی و اجرایی مورد تجدید نظر قرار گرفت و بر آن اساس، طرح نهایی سرشماری تهیه و آماده اجرا شد. عملیات اجرایی سرشماری به طور همزمان در تمام نقاط کشور از تاریخ ۱۶ تا ۳۰ مهرماه سال ۱۳۶۵ انجام شد. در این مرحله، سازمان برنامه و بودجه استانها، مراکز تربیت معلم و سایر سازمانها و موسسات دولتی و همچنین نهادهای انقلاب اسلامی، همکاریهای ارزنده‌ای با مرکز آمار ایران داشتند و مردم فداکار ایران نیز با همیاری و مساعدت خود، امکان اجرای موفقیت آمیز سرشماری را فراهم آوردند.

پرسشنامه‌هایی که در جریان اجرای سرشماری تکمیل شده است، حجم عظیمی از اطلاعات آماری را در بر دارد که در جداول متعدد، برای هر یک از سطوح جغرافیایی، قابل استخراج و ارائه است. برخی از این اطلاعات در قالب نشریات نتایج سرشماری ارائه می‌شود و سایر اطلاعات در صورت نیاز و برحسب مورد، در اختیار استفاده‌کنندگان قرار خواهد گرفت.

فرهنگ آبادیهای شهرستان ، یکی از مجموعه نشریات نتایج سرشماری عمومی نفوس و مسکن است که در ۱۹۵ جلد برای ۱۹۵ شهرستان (بر اساس تقسیمات کشوری در زمان سرشماری) منتشر می شود . در هر یک از این نشریات ، ۳۹ خصوصیت عمده جمعیتی ، اجتماعی ، اقتصادی و فرهنگی برای هر یک از آبادیهای دارای سکنه و نیز جدولی در مورد آبادیهای خالی از سکنه شهرستان به تفکیک بخش و دهستان ارائه شده است . همچنین این نشریات شامل نقشه کشور (که نشان دهنده موقعیت شهرستان در داخل استان است) ، نقشه شهرستان (به تفکیک بخش و دهستان ، و موقعیت مراکز بخش ، نقاط شهری و آبادیهای دارای ۲۰۰۰ نفر جمعیت و بیشتر) و نقشه های مربوط به بخش یا بخشهای شهرستان (به تفکیک دهستان و آبادیهای دارای ۲۰ خانوار و بیشتر) است .

لازم به یادآوری است ، نقشه شهرستانها که موقعیت کلیه آبادیها (دارای سکنه و خالی از سکنه) روی آن مشخص شده ، در مرکز آمار ایران موجود و قابل ارائه به استفاده کنندگان است .

امید است این مجموعه از نشریات نتایج سرشماری بتواند اطلاعات لازم برای شناخت اوضاع اجتماعی و اقتصادی آبادیهای کشور را در اختیار تصمیم گیران ، برنامه ریزان و پژوهشگران قرار دهد .

مرکز آمار ایران

فهرست مندرجات فرهنگ آبادیهای شهرستان آستارا

صفحه

عنوان

تعاریف و مفاهیم مورد استفاده در سرشماری عمومی نفوس و مسکن سال ۱۳۶۵ (ویژه فرهنگ آبادیها)	
جمعیت (جامعه مورد سرشماری)	یک
خانوار	یک
اقامتگاه معمولی	دو
شهر (نقطه شهری)	دو
آبادی (نقطه روستایی)	دو
جمعیت ساکن در نقاط شهری	دو
جمعیت ساکن در نقاط روستایی	دو
سن	دو
مهاجران وارد شده	دو
محل تولد	دو
باسواد	دو
کار	سه
وضع فعالیت در ۷ روز گذشته	سه

مفاهیم به کار رفته در این نشریه

نسبت جنسی	چهار
گروههای عمده سنی	چهار
نسبت باسوادی	چهار

ویزگیهای عمده نقاط روستایی شهرستان

جمعیت	۱
خانوار	۳
مهاجرت	۲
سواد	۴
وضع فعالیت	۵
نقشه تقسیمات کشوری جمهوری اسلامی ایران به تفکیک استان ؛ ۱۳۶۵	۶
نقشه شهرستان به تفکیک بخش و دهستان	۷

۸ نقشه روستائی بخش مرکزی شهرستان آستارا از استان گیلان

جداول

۱۰ خصوصیات اجتماعی - اقتصادی آبادیهای دارای سکنه شهرستان
۱۴ نوع راه و فعالیت کشاورزی آبادیهای خالی از سکنه شهرستان

پیوستها

فرم ۳- (پرسشنامه آبادی)

فهرست مجموعه نشریات فرهنگ آبادیهای کشور براساس نتایج سرشماری عمومی نفوس و مسکن سال ۱۳۶۵

HA
۱۳۴۵
۱۳۴۵
۱۳۴۵
۱۳۴۵
۱۳۴۵

تعاریف و مفاهیم مورد استفاده در سرشماری عمومی نفوس و مسکن سال ۱۳۴۵ (ویژه فرهنگ آبادیها)

جمعیت (جامعه مورد سرشماری)

اعضای همه خانوارهای معمولی ساکن و دستجمعی که اقامتگاه معمولی آنان در زمان سرشماری در ایران قرار دارد و نیز اعضای کلیه خانوارهای معمولی غیر ساکن کشور، جامعه مورد سرشماری را تشکیل می‌دهند. اعضای هیئتهای سیاسی و سفارتخانه‌های خارجی در ایران و افراد خانواده آنان جزو جامعه مورد سرشماری محسوب نمی‌شوند، اما ایرانیان عضو هیئتهای سیاسی و سفارتخانه‌های ایران در خارج از کشور و افراد خانواده آنان، جزو جامعه مورد سرشماری به حساب می‌آیند.

خانوار

خانوار از چند نفر تشکیل می‌شود که با هم در یک اقامتگاه زندگی می‌کنند، با یکدیگر همخرج هستند و معمولاً "با هم غذا می‌خورند. فردی که به تنهایی زندگی می‌کند نیز، خانوار تلقی می‌شود. خانوار معمولی: خانوار با تعریف فوق، اکثر افراد کشور را در بر می‌گیرد و به همین دلیل این‌گونه خانوارها، "خانوار معمولی" نیز نامیده می‌شود.

خانوار معمولی ساکن: خانواری که در اقامتگاه ثابت سکونت دارد، "خانوار معمولی ساکن" نامیده می‌شود.

خانوار معمولی غیر ساکن: خانواری که در زمان سرشماری در اقامتگاه ثابتی سکونت ندارد، "خانوار معمولی غیر ساکن" نامیده می‌شود. این دسته از خانوارها شامل سه گروه زیر است:

۱- خانوارهایی که در زمان سرشماری در کوچ به سر می‌برند و یا در خارج شهرها و آبادیها در زیر چادر زندگی می‌کنند.

۲- خانوارهایی که در محل زندگی ثابتی زندگی نمی‌کنند و به‌طور مداوم محل زندگی خود را تغییر می‌دهند، مانند کولیها.

۳- خانوارهایی که محل زندگی مشخص ندارند و شبها معمولاً "در پارکها، خرابه‌ها، زیرپلها و... بیتوته می‌کنند.

خانوار دستجمعی: مجموعه افرادی که به دلیل داشتن هدف یا ویژگیهای مشترک مانند تحصیل، بیماری روانی و... با هم در یک موسسه از قبیل خوابگاه دانشجویی، آسایشگاه روانی و... زندگی می‌کنند، یک خانوار دستجمعی به حساب می‌آیند. در این سرشماری، افرادی که در ندامتگاهها، بازداشتگاهها و مراکز مشابه نگهداری می‌شوند و نیز افرادی که در سربازخانه‌ها، پادگانها، پاسگاهها، پایگاهها، یا اردوگاههای نظامی و انتظامی به‌طور جمعی به سر می‌برند و همچنین دانش‌آموزان و دانشجویان موسسات آموزشی نیروهای نظامی و انتظامی، به عنوان اعضای خانوار دستجمعی مورد سرشماری قرار نمی‌گیرند. این‌گونه افراد همراه با سایر اعضای خانوار معمولی خود سرشماری می‌شوند.

یک

۱۳۴۵

اقامتگاه معمولی

اقامتگاه معمولی خانوار، محلی است که خانوار در زمان سرشماری در آنجا زندگی می‌کند، مشروط بر اینکه اقامتگاه دیگری نداشته باشد. اقامتگاه معمولی خانواری که در زمان سرشماری بیش از یک اقامتگاه دارد، محلی است که بیشترین مدت سال را در آنجا به سر می‌برد.

شهر (نقطه شهری)

منظور از شهر، هر یک از نقاطی است که دارای شهرداری باشد.

آبادی (نقطه روستایی)

آبادی به مجموعه یک یا چند مکان و اراضی به هم پیوسته (اعم از کشاورزی و غیرکشاورزی) گفته می‌شود که خارج از محدوده شهرها واقع شده و دارای محدوده ثبتی یا عرفی مستقل باشد. اگر آبادی در زمان سرشماری، محل سکونت خانوار یا خانوارهایی باشد، " دارای سکنه" و در غیر این صورت، " خالی از سکنه" تلقی می‌شود.

جمعیت ساکن در نقاط شهری

منظور از جمعیت ساکن در نقاط شهری در هر یک از محدوده‌های بخش، شهرستان، استان یا کشور، جمعیت کلیه شهرهایی است که در همان محدوده قرار دارد و جمعیت هر شهر عبارت است از مجموع تعداد اعضای همه خانوارهای معمولی ساکن و دستجمعی که اقامتگاه معمولی آنها در زمان سرشماری در آن شهر واقع است.

جمعیت ساکن در نقاط روستایی

منظور از جمعیت ساکن در نقاط روستایی در هر یک از محدوده‌های دهستان، بخش، شهرستان، استان یا کشور، جمعیت کلیه آبادیهایی است که در همان محدوده قرار دارد و جمعیت هر آبادی عبارت است از مجموع تعداد اعضای همه خانوارهای معمولی ساکن و دستجمعی که اقامتگاه معمولی آنها در زمان سرشماری در آن آبادی واقع است.

سن

منظور از سن، تعداد سالهای کاملی است که از زمان تولد فرد گذشته است.

مهاجران وارد شده

در هر شهر یا آبادی، آن دسته از اعضای خانوارهای معمولی ساکن و دستجمعی که متولد آنجا نباشند، مهاجر شناخته می‌شوند.

محل تولد

منظور از محل تولد، آبادی یا شهری است که در زمان تولد فرد، اقامتگاه معمولی مادر او بوده است.

باسواد

کسانی که می‌توانند به فارسی یا هر زبان دیگری متن ساده‌ای را بخوانند و بنویسند، خواه مدرک رسمی داشته یا نداشته باشند، باسواد تلقی می‌شوند. همه محصلان از جمله نوآموزان سال اول ابتدایی و سوادآموزان نهضت سوادآموزی نیز باسواد به حساب می‌آیند.

کار، هر فعالیت فکری یا بدنی است که قانوناً "مجاز باشد و به منظور کسب درآمد (نقدی، غیرنقدی) صورت گیرد .

وضع فعالیت در ۷ روز گذشته

در این سرشماری، وضع فعالیت افراد در ۷ روز پیش از مراجعه مامور سرشماری مورد نظر است. هر یک از افراد از این نظر و با توجه به تعریف کار، در یکی از گروههای زیر قرار میگیرند:

شاغل: افراد زیر شاغل به حساب میآیند:

– کسانی که دارای شغلی هستند، اعم از اینکه در ۷ روز پیش از مراجعه مامور سرشماری کار کرده و یا به عللی از قبیل مرخصی، بیماری، تعطیل موقت محل کار و... کار نکرده‌اند و پس از رفع علت به کار خود ادامه خواهند داد.

– کسانی که شغل مستمر نداشته ولی در ۷ روز پیش از مراجعه مامور سرشماری، حداقل دو روز کار کرده‌اند.

– کسانی که تحت عنوان کارآموز در ۷ روز پیش از مراجعه مامور سرشماری به کار اشتغال داشته‌اند.

– کسانی که دارای شغلی هستند، ولی در ۷ روز پیش از مراجعه مامور سرشماری به اقتضای فصل و ماهیت فصلی کار خود، کار نکرده‌اند (بیکاران فصلی)، مشروط بر آنکه در جستجوی کار دیگری هم نباشند.

– افرادی که به انجام خدمت وظیفه عمومی مشغول هستند.

– کسانی که در حال گذراندن دوره‌های آموزشی در دانشکده‌ها و آموزشگاههای مربوط به نیروهای نظامی و انتظامی هستند.

بیکار (جویای کار): کسانی که شاغل به حساب نمی‌آیند و در ۷ روز پیش از مراجعه مامور سرشماری در جستجوی کار بوده‌اند، بیکار (جویای کار) تلقی می‌شوند.

محصل: کسانی که شاغل، بیکار (جویای کار) محسوب نمی‌شوند و در ۷ روز پیش از مراجعه مامور سرشماری در حال تحصیل بوده‌اند، محصل به حساب می‌آیند.

خانه‌دار: خانه‌دار به کسانی گفته می‌شود که شاغل، بیکار (جویای کار) و محصل به حساب نمی‌آیند و بنا بر اظهار پاسخگو، در ۷ روز پیش از مراجعه مامور سرشماری به خانه‌داری مشغول بوده‌اند.

دارای درآمد بدون کار: کسانی که شاغل، بیکار (جویای کار) محصل و خانه‌دار محسوب نمی‌شوند و درآمدهای مستمری مانند حقوق بازنشستگی، حقوق وظیفه، درآمد املاک و مستغلات، سود سهام و... دارند، دارای درآمد بدون کار محسوب می‌شوند.

سایر: کسانی که از نظر وضع فعالیت در ۷ روز پیش از مراجعه مامور سرشماری، در هیچ یک از گروههای بالا قابل طبقه‌بندی نیستند، در گروه سایر قرار می‌گیرند.

مفاهیم به کار رفته در این نشریه

نسبت جنسی

نسبت تعداد مردان به زنان یا زنان به مردان ، نسبت جنسی نامیده می‌شود . معمولاً " در این مورد نسبت تعداد مردان به زنان را محاسبه می‌کنند و به صورت درصد ارائه می‌دهند . یعنی اگر M تعداد مردان و F تعداد زنان در یک منطقه جغرافیایی باشد ، نسبت جنسی در آن منطقه عبارت خواهد بود از :

$$\text{نسبت جنسی} = \frac{M}{F} \times 100$$

گروههای عمده سنی

در مجموعه نشریات نتایج سرشماری عمومی نفوس و مسکن سال ۱۳۶۵ ، علاوه بر سنین منفرد و گروههای سنی منظم (۵ ساله و ۱۰ ساله) ، طبقه‌بندی سنی دیگری نیز برای جمعیت در نظر گرفته شده است که هر طبقه آن ، یک گروه عمده سنی نامیده می‌شود و عبارت است از :

افراد ۱ - ۵ ساله : نوباوگان

افراد ۶ - ۱۰ ساله : کودکان

افراد ۱۱ - ۱۴ ساله : نوجوانان

افراد ۱۵ - ۲۴ ساله : جوانان

افراد ۲۵ - ۶۴ ساله : میانسالان

افراد ۶۵ ساله و بیشتر : بزرگسالان

افرادی که سن آنان معلوم نبوده و یا امکان انتساب آنان به یکی از گروههای سنی وجود نداشته است ، در گروه " سن نامشخص" منظور شده است .

نسبت باسوادی

این نسبت در هر جامعه از تقسیم تعداد افراد با سواد در یک سن یا گروه سنی معین به جمعیت آن سن یا گروه سنی به دست می‌آید و معمولاً " به صورت " درصد " بیان می‌شود .

ویزگیهای عمده نقاط روستایی شهرستان آستارا

آستارا یکی از شهرستانهای استان گیلان است که در شمال این استان واقع شده و مرکز آن شهر آستارا است . این شهرستان دارای ۱ شهر به نام آستارا است . همچنین شهرستان آستارا به ۱ بخش شامل ۱ دهستان تقسیم شده و متشکل از ۶۴ آبادی دارای سکنه و ۱ آبادی خالی از سکنه است .

جمعیت

در سرشماری عمومی نفوس و مسکن مهرماه ۱۳۶۵ ، شهرستان آستارا دارای ۵۳۳۴۰ نفر جمعیت بوده است . از این تعداد ، ۲۴۲۸۹ نفر ساکن در نقاط شهری و ۲۹۰۵۱ نفر ساکن در نقاط روستایی بودمانند .

جدول ۱- تعداد آبادیهایی دارای سکنه شهرستان بر حسب بخش ، به تفکیک طبقات جمعیتی

بخش	جمع	۱ تا ۲۴ نفر	۲۵ تا ۴۹ نفر	۵۰ تا ۹۹ نفر	۱۰۰ تا ۲۴۹ نفر	۲۵۰ تا ۴۹۹ نفر	۵۰۰ تا ۹۹۹ نفر	۱۰۰۰ تا ۲۴۹۹ نفر	۲۵۰۰ تا ۴۹۹۹ نفر	۵۰۰۰ نفر و بیشتر
شهرستان آستارا	۶۴	۱	۵	۱۱	۱۹	۱۰	۱۱	۶	۱	۰
مرکزی	۶۴	۱	۵	۱۱	۱۹	۱۰	۱۱	۶	۱	۰

از جمعیت نقاط روستایی این شهرستان ، ۱۴۹۶۷ نفر را مردان و ۱۴۰۸۴ نفر را زنان تشکیل می‌دادمانند . نسبت جنسی در این جمعیت نشان می‌دهد که در مقابل هر ۱۰۰۰ نفر زن ، ۱۰۶ نفر مرد وجود دارد . این نسبت در بین اطفال کمتر از یکساله ۱۱۶ و در بین افراد ۶۵ ساله و بیشتر ۱۰۳ است . پایینترین نسبت جنسی (۱۰۳) به دو گروه سنی نوباوگان (۱ - ۵ ساله) و بزرگسالان (۶۵ ساله و بیشتر) و بالاترین نسبت ، به گروه سنی اطفال (کمتر از یکساله) تعلق دارد .

جدول ۲- جمعیت نقاط روستایی شهرستان بر حسب بخش و گروه‌های عمده‌سنی، به تفکیک جنس

نست جنسی	زن	مرد	مردوزن		گروه‌های عمده‌سنی
			درصد	تعداد	
۱۰۶	۱۴۰۸۴	۱۴۹۶۷	۱۰۰/۱۰۰	۲۹۰۵۱	شهرستان استارا
۱۱۶	۴۶۹	۵۴۵	۳/۴۹	۱۰۱۴	اطفال / کمتر از یکساله /
۱۰۳	۲۵۹۴	۲۶۶۵	۱۸/۱۰	۵۲۵۹	نویسوان / ۱-۵ساله /
۱۰۶	۱۹۷۹	۲۱۰۲	۱۴/۰۵	۴۰۸۱	کودکان / ۶-۱۰ساله /
۱۰۵	۱۴۶۸	۱۵۲۹	۱۰/۳۵	۳۰۰۷	نوجوانان / ۱۱-۱۴ساله /
۱۱۲	۲۸۰۳	۳۱۳۶	۲۰/۴۴	۵۹۳۹	جوانان / ۱۵-۲۴ساله /
۱۰۵	۴۳۹۶	۴۵۹۵	۳۰/۹۵	۸۹۹۱	میانسالان / ۲۵-۶۴ساله /
۱۰۳	۲۷۳	۲۸۲	۲/۶۰	۷۵۶	بزرگسالان / ۶۵ساله و بیشتر /
*	۲	۲	۰/۰۱	۴	نامشخص
۱۰۶	۱۴۰۸۴	۱۴۹۶۷	۱۰۰/۱۰۰	۲۹۰۵۱	بخش مرکزی
۱۱۶	۴۶۹	۵۴۵	۳/۴۹	۱۰۱۴	اطفال / کمتر از یکساله /
۱۰۳	۲۵۹۴	۲۶۶۵	۱۸/۱۰	۵۲۵۹	نویسوان / ۱-۵ساله /
۱۰۶	۱۹۷۹	۲۱۰۲	۱۴/۰۵	۴۰۸۱	کودکان / ۶-۱۰ساله /
۱۰۵	۱۴۶۸	۱۵۲۹	۱۰/۳۵	۳۰۰۷	نوجوانان / ۱۱-۱۴ساله /
۱۱۲	۲۸۰۳	۳۱۳۶	۲۰/۴۴	۵۹۳۹	جوانان / ۱۵-۲۴ساله /
۱۰۵	۴۳۹۶	۴۵۹۵	۳۰/۹۵	۸۹۹۱	میانسالان / ۲۵-۶۴ساله /
۱۰۳	۲۷۳	۲۸۲	۲/۶۰	۷۵۶	بزرگسالان / ۶۵ساله و بیشتر /
*	۲	۲	۰/۰۱	۴	نامشخص

* محاسبه مفهوم ندارد

خانوار

در سرشماری مهرماه ۱۳۶۵، شهرستان آستارا دارای ۱۰۱۹۶ خانوار بوده است. از این تعداد، ۵۰۶۱ خانوار ساکن در نقاط شهری و ۵۱۳۵ خانوار ساکن در نقاط روستایی بودماند.

جدول ۳- تعداد آبادیهای دارای سکنه شهرستان بر حسب بخش، به تفکیک گروه بندی تعداد خانوار

بخش	جمع	۱ تا ۴ خانوار	۵ تا ۹ خانوار	۱۰ تا ۱۹ خانوار	۲۰ تا ۴۹ خانوار	۵۰ تا ۹۹ خانوار	۱۰۰ تا ۱۹۹ خانوار	۲۰۰ تا ۴۹۹ خانوار	۵۰۰ تا ۹۹۹ خانوار	۱۰۰۰ خانوار و بیشتر
شهرستان آستارا	۶۴	۲	۶	۱۱	۲۰	۸	۶	۶	۱	۰
مرکزی	۶۴	۳	۶	۱۱	۲۰	۸	۶	۶	۱	۰

متوسط تعداد افراد در خانوارهای معمولی ساکن نقاط روستایی این شهرستان، ۵/۷ نفر است. بیشترین تعداد خانوار، مربوط به سه خانوارهای ۶ نفره و کمترین آن مربوط به خانوارهای ۱ نفره است.

جدول ۴- خانوارهای معمولی ساکن نقاط روستایی شهرستان بر حسب بخش، به تفکیک تعداد افراد در خانوار

بخش	جمع	۱ نفر	۲ نفر	۳ نفر	۴ نفر	۵ نفر	۶ نفر	۷ نفر	۸ نفر	۹ نفر	۱۰ نفر و بیشتر
شهرستان آستارا	۵۱۳۵	۱۷۴	۴۲۵	۵۴۲	۶۸۶	۶۹۵	۷۰۸	۶۵۰	۵۶۰	۲۲۷	۲۵۸
بخش مرکزی	۵۱۳۵	۱۷۴	۴۲۵	۵۴۲	۶۸۶	۶۹۵	۷۰۸	۶۵۰	۵۶۰	۲۲۷	۲۵۸

مهاجرت

در سرشماری عمومی نفوس و مسکن مهرماه ۱۳۶۵، ۸۵/۳ درصد از جمعیت نقاط روستایی شهرستان آستارا در همان آبادی که در زمان سرشماری اقامت داشتند متولد شدهاند. مقایسه محل تولد افراد با محلی که در زمان سرشماری در آنجا اقامت داشتند نشان می دهد که ۱۲/۴ درصد جمعیت نقاط روستایی این شهرستان از آبادی به آبادی و ۱/۹ درصد از شهر به آبادی، در طول زندگی شان مهاجرت کردهاند.

جدول ۵: جمعیت نقاط روستایی شهرستان بروجرد بهای عمده شی، به تفکیک محل تولد

اطلاعات	تولد در جای دیگر			تولد در آبادی محل اقامت	جمع	گروههای عمده شی
	خارج از کشور	شهر	آبادی			
۱۱۷	۱۴	۵۴۹	۲۵۹۸	۲۴۷۷۳	۲۹۰۵۱	شهرستان استارا
۷	۰	۴	۵	۹۹۸	۱۰۱۴	اطفال / کمتر از یکساله /
۴۱	۰	۵۱	۱۱۴	۵۰۵۳	۵۲۵۹	نویسوان / ۱-۵ ساله /
۲۶	۰	۷۹	۲۶۴	۳۷۱۲	۴۰۸۱	کودکان / ۶-۱۰ ساله /
۱۲	۱	۶۰	۲۹۶	۲۶۲۸	۳۰۰۷	نوجوانان / ۱۱-۱۴ ساله /
۱۴	۰	۱۲۲	۸۵۳	۴۹۵۰	۵۹۳۹	جوانان / ۱۵-۲۴ ساله /
۱۷	۹	۲۱۹	۱۹۳۰	۶۸۱۶	۸۹۹۱	میانسالان / ۲۵-۶۴ ساله /
۰	۴	۱۳	۱۳۶	۶۰۳	۷۵۶	بزرگسالان / ۶۵ ساله و بیشتر /
۰	۰	۱	۰	۳	۴	نامشخص

سواد

در سرشماری مهرماه ۱۳۶۵ شهرستان استارا، از ۲۲۷۷۸ نفر جمعیت ۶ ساله و بیشتر نقاط روستایی این شهرستان، ۵۷/۷ درصد باسواد بودند. نسبت باسوادی در این جمعیت برای مردان، ۷۱/۵ درصد و برای زنان، ۴۳/۵ درصد بوده است. این نسبت برای افراد لازمالتعلیم (۶-۱۴ ساله)، ۸۱/۷ درصد و برای افراد ۱۵ ساله و بیشتر، ۴۶/۸ درصد بوده است.

جدول ۶: درصد سوادان بی سوادان جمعیت ۶ ساله و بیشتر نقاط روستایی شهرستان بروجرد بهای عمده شی، به تفکیک بخش

اطلاعات	بی سواد		باسواد		جمع	گروههای عمده شی
	زن	مرد	زن	مرد		
۰/۱۷	۵۶/۲۸	۲۸/۸۹	۴۳/۴۹	۷۰/۹۹	۱۰۰/۰۰	شهرستان استارا
۰/۳۴	۲۷/۰۳	۸/۳۳	۷۲/۵۶	۹۱/۳۹	۱۰۰/۰۰	کودکان / ۶-۱۰ ساله /
۰/۰۷	۲۹/۶۳	۸/۹۰	۷۰/۳۷	۹۰/۹۷	۱۰۰/۰۰	نوجوانان / ۱۱-۱۴ ساله /
۰/۰۳	۳۸/۹۹	۱۲/۲۴	۶۰/۹۷	۸۷/۶۳	۱۰۰/۰۰	جوانان / ۱۵-۲۴ ساله /
۰/۱۹	۸۵/۷۶	۵۱/۴۳	۱۳/۹۷	۴۸/۴۷	۱۰۰/۰۰	میانسالان / ۲۵-۶۴ ساله /
۰/۵۳	۹۸/۶۶	۸۶/۹۵	۰/۲۷	۱۳/۰۵	۱۰۰/۰۰	بزرگسالان / ۶۵ ساله و بیشتر /
۰/۱۷	۵۶/۲۸	۲۸/۸۹	۴۳/۴۹	۷۰/۹۹	۱۰۰/۰۰	بخش مرکزی
۰/۳۴	۲۷/۰۳	۸/۳۳	۷۲/۵۶	۹۱/۳۹	۱۰۰/۰۰	کودکان / ۶-۱۰ ساله /
۰/۰۷	۲۹/۶۳	۸/۹۰	۷۰/۳۷	۹۰/۹۷	۱۰۰/۰۰	نوجوانان / ۱۱-۱۴ ساله /
۰/۰۳	۳۸/۹۹	۱۲/۲۴	۶۰/۹۷	۸۷/۶۳	۱۰۰/۰۰	جوانان / ۱۵-۲۴ ساله /
۰/۱۹	۸۵/۷۶	۵۱/۴۳	۱۳/۹۷	۴۸/۴۷	۱۰۰/۰۰	میانسالان / ۲۵-۶۴ ساله /
۰/۵۳	۹۸/۶۶	۸۶/۹۵	۰/۲۷	۱۳/۰۵	۱۰۰/۰۰	بزرگسالان / ۶۵ ساله و بیشتر /

وضع فعالیت

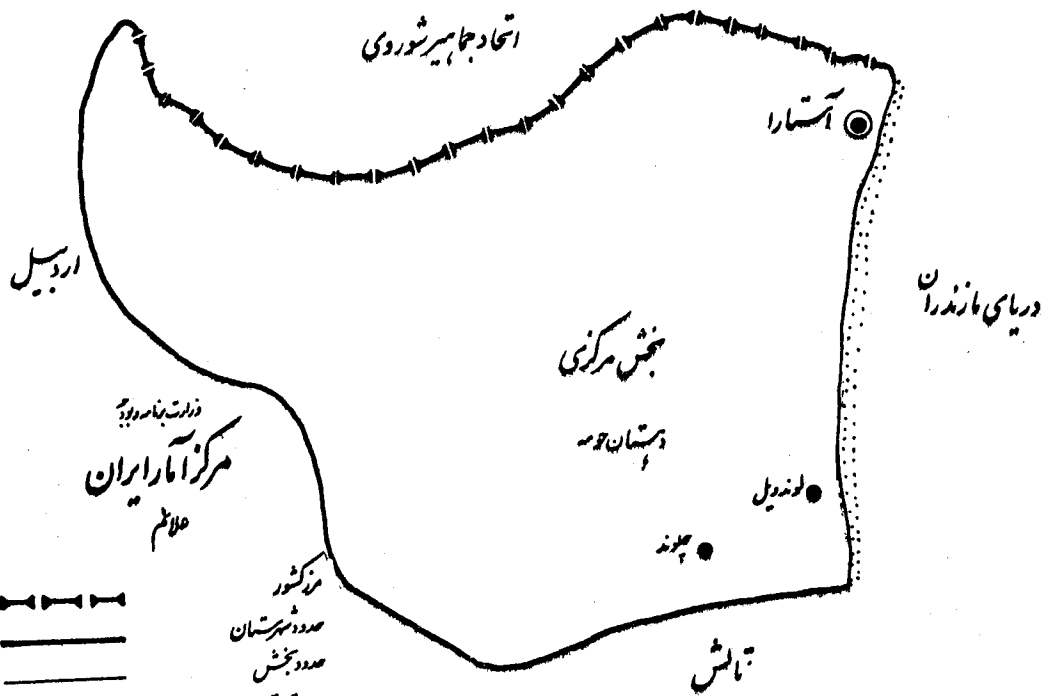
در سرشماری مهرماه ۱۳۶۵ ، ۴۳/۸ درصد جمعیت ۱۰ ساله و بیشتر نقاط روستایی شهرستان آستارا را افراد شاغل و بیکار (جویای کار) تشکیل می‌دادند . نسبت افراد شاغل به جمعیت ۱۰ ساله و بیشتر در نقاط روستایی این شهرستان ، ۳۲/۵ درصد بوده است . این نسبت برای مردان ، ۵۵/۷ درصد و برای زنان ، ۷/۹ درصد بوده است .

جدول ۲- جمعیت ۱۰ ساله و بیشتر نقاط روستایی شهرستان بر حسب بخش و وضع فعالیت ، تفکیک جنس


وضع فعالیت	مرد		مرد و زن		زن
	تعداد	درصد	تعداد	درصد	
شهرستان آستارا	۱۹۳۹۴	۱۰۰/۰۰	۱۰۰۰۲	۱۰۰/۰۰	۹۳۹۲
شاغل	۶۳۱۱	۳۲/۵۴	۵۵۷۲	۵۵/۷۱	۷۳۹
بیکار / جویای کار /	۲۱۸۹	۱۱/۲۹	۱۵۲۳	۱۵/۲۳	۶۶۶
مدرسه	۳۷۱۴	۱۹/۱۵	۲۴۳۳	۲۴/۳۳	۱۲۸۱
خانه دار	۶۰۵۰	۳۱/۲۰	۳۲	۰/۳۲	۶۰۱۸
دارای درآمد بدون کار	۲۹۱	۱/۵۰	۱۵۵	۱/۵۵	۱۳۶
سایر	۸۱۸	۴/۲۲	۲۸۲	۲/۸۲	۵۳۶
اظهار نشده	۲۱	۰/۱۱	۵	۰/۰۵	۱۶
بخش مرکزی	۱۹۳۹۴	۱۰۰/۰۰	۱۰۰۰۲	۱۰۰/۰۰	۹۳۹۲
شاغل	۶۳۱۱	۳۲/۵۴	۵۵۷۲	۵۵/۷۱	۷۳۹
بیکار / جویای کار /	۲۱۸۹	۱۱/۲۹	۱۵۲۳	۱۵/۲۳	۶۶۶
مدرسه	۳۷۱۴	۱۹/۱۵	۲۴۳۳	۲۴/۳۳	۱۲۸۱
خانه دار	۶۰۵۰	۳۱/۲۰	۳۲	۰/۳۲	۶۰۱۸
دارای درآمد بدون کار	۲۹۱	۱/۵۰	۱۵۵	۱/۵۵	۱۳۶
سایر	۸۱۸	۴/۲۲	۲۸۲	۲/۸۲	۵۳۶
اظهار نشده	۲۱	۰/۱۱	۵	۰/۰۵	۱۶

نقشه شهرستان آستارا به تفکیک بخش و دهستان

شهرتاری عمومی بهرام سال ۱۳۶۵

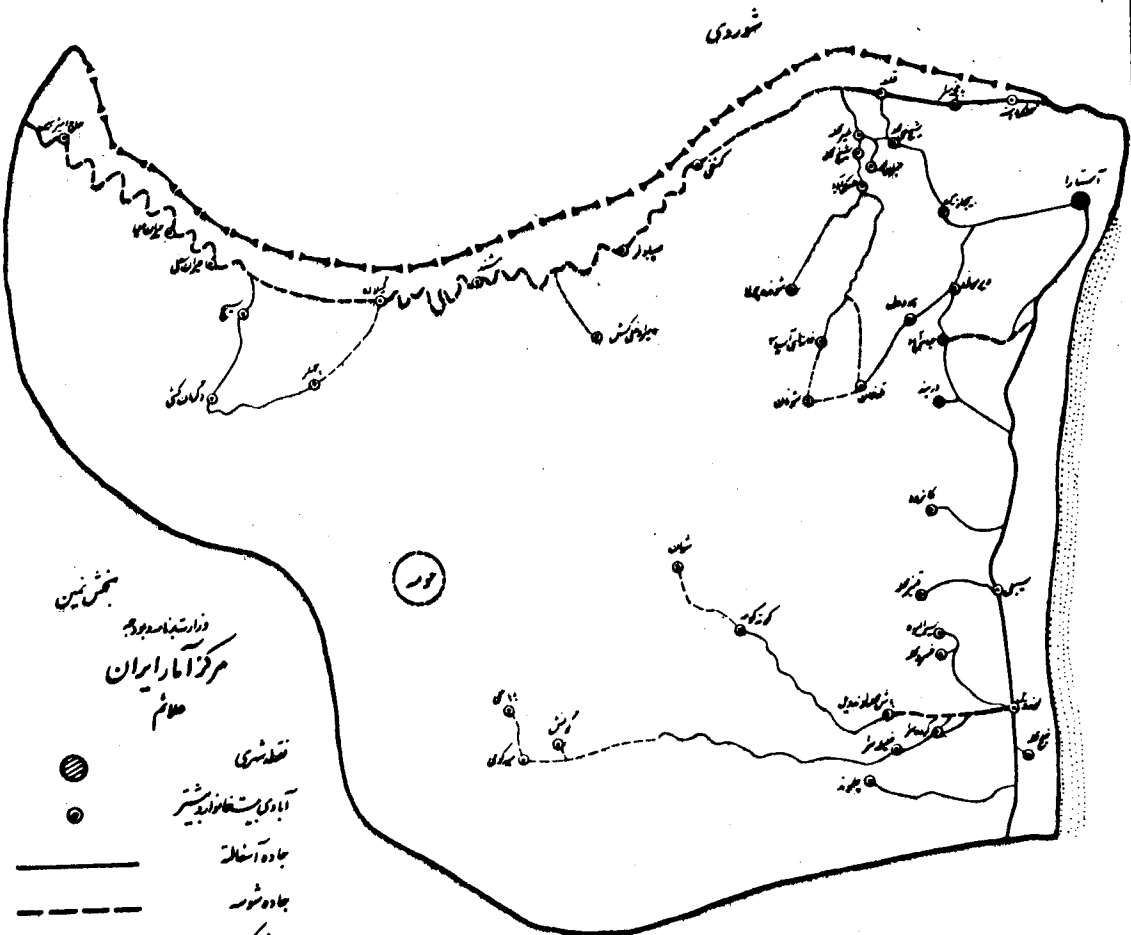


- مرکز کشور
- حدود شهرستان
- حدود بخش
- حدود دهستان
- مرکز شهرستان
- قلعه شهری
- مرکز بخش (قلعه شهری)
- مرکز بخش (قلعه دهستانی) - بهجت - آفتاب
- مرکز بخش (قلعه دهستانی) - بهجت - کرانه
- آبادی آرای ... بهجت بیشتر مرکز بخش



نقشه روستایی بخش مرکزی شهرستان آستارا از شهرستان گیلان

موتابی عمومی شماره سال ۱۳۶۵



بخش مرکزی
 وزارت کشاورزی و دامپروری
 مرکز آمار ایران
 علامت

- قطعی
- آبادی بیست نفره یا بیشتر
- جاده آسفالت
- - - - - جاده خاکی
- جاده خاکی راجعه
- جاده مالرو
- حدود دهستان
- +—+— مرکز کشور



مقیاس ۱:۱۰۰۰۰
 کیلومتر

بخش مرکزی آستارا

شماره ردیف آبادی	آبادی	کد آبادی	نوع راه آبادی (کد)	تعداد خانوار	کل جمعیت	جمعیت عساکر و پیشتر	جمعیت باسواد	جمعیت شامل	فعالیت کشاورزی						
									۱۰	۱۱	۱۲	۱۳	۱۴	۱۵	۱۶
	بخش مرکزی			۵۱۳۵	۲۹۰۵۱	۲۲۷۷۸	۱۲۱۲۹	۶۳۲۴	۶۳	۲۷	۶۴	۴۳	۰	۲۹	۲
	دهستان حومه			۵۱۳۵	۲۹۰۵۱	۲۲۷۷۸	۱۲۱۲۹	۶۳۲۴	۶۳	۲۷	۶۴	۴۳	۰	۲۹	۲
۱	اق مسجد	۰۰۸۲۵۱		۹	۵۸	۵۰	۱۸	۱۳	*	*	*	*	*	*	*
۲	بابا علی	۰۰۸۲۵۲		۴۸	۲۷۳	۲۰۰	۳۰	۷۱	*	*	*	*	*	*	*
۳	بابا حکم چال	۰۰۸۲۵۴		۴	۲۴	۱۸	۴	۵	*	*	*	*	*	*	*
۴	بابا قاسم مدله لوندوبیل	۰۰۸۲۵۵		۱۵۸	۸۵۴	۶۶۳	۲۶۶	۱۵۷	*	*	*	*	*	*	*
۵	بابا غچه سرا	۰۰۸۲۵۲		۲۶۷	۱۴۳۰	۱۱۶۸	۹۴۸	۳۶۴	*	*	*	*	*	*	*
۶	بابا چار بین	۰۰۸۲۵۶		۸۹	۵۱۵	۴۳۰	۲۲۳	۱۵۲	*	*	*	*	*	*	*
۷	بابا بی بی یانکو	۰۰۸۲۵۷		۶	۴۰	۳۴	۱۲	۵	*	*	*	*	*	*	*
۸	تارک مدله	۰۰۸۲۵۸		۶	۳۱	۲۲	۴	۸	*	*	*	*	*	*	*
۹	تاله خان	۰۰۸۲۵۹		۲۲	۱۷۱	۱۲۷	۲۷	۳۷	*	*	*	*	*	*	*
۱۰	چیر شیل مدله	۰۰۸۲۶۰		۱۸	۱۰۰	۶۸	۴۸	۱۸	*	*	*	*	*	*	*
۱۱	چلو بند	۰۰۸۲۶۱		۲۷۴	۲۱۶۰	۱۶۶۷	۸۴۷	۴۲۹	*	*	*	*	*	*	*
۱۲	چمگر	۰۰۸۲۶۲		۳۰	۱۶۵	۱۳۰	۵۷	۳۱	*	*	*	*	*	*	*
۱۳	حاج امیر و شیرین	۰۰۸۲۶۳		۶۶	۴۰۹	۲۴۵	۱۸۶	۸۲	*	*	*	*	*	*	*
۱۴	حیران سفلی	۰۰۸۲۶۴		۲۰	۱۷۹	۱۵۲	۶۶	۳۸	*	*	*	*	*	*	*
۱۵	حیران علیا	۰۰۸۲۶۵		۲۶	۱۵۱	۱۲۴	۸۲	۵۲	*	*	*	*	*	*	*
۱۶	حیران وسطی	۰۰۸۲۶۶		۱۷	۸۷	۶۶	۴۴	۱۷	*	*	*	*	*	*	*
۱۷	خانه های اسباب	۰۰۸۲۶۷		۴۵	۲۷۲	۲۱۵	۱۳۰	۵۸	*	*	*	*	*	*	*
۱۸	خمر و محله	۰۰۸۲۶۸		۴۶	۲۶۰	۱۹۱	۹۹	۱۷	*	*	*	*	*	*	*
۱۹	خنده دهنه	۰۰۸۲۶۹		۱۲۶	۶۸۸	۴۵۰	۲۹۱	۱۶۱	*	*	*	*	*	*	*
۲۰	خلج مدله	۰۰۸۲۷۰		۲۰	۳۳۲	۲۵۵	۱۰۹	۲۱۱	*	*	*	*	*	*	*
۲۱	خلیفه دیاطی	۰۰۸۲۷۱		۶	۳۲	۲۶	۵	۲	*	*	*	*	*	*	*
۲۲	خلیفه سرا	۰۰۸۲۷۲		۲۵	۲۰۹	۱۶۴	۹۶	۵۲	*	*	*	*	*	*	*
۲۳	در بند	۰۰۸۲۷۳		۴۸	۲۶۲	۲۱۸	۱۴۱	۴۶	*	*	*	*	*	*	*
۲۴	دگر مانتکی	۰۰۸۲۷۴		۳۵	۳۱۴	۲۴۲	۱۶۱	۳۵	*	*	*	*	*	*	*
۲۵	دمیر اوغلی کش	۰۰۸۲۷۵		۳۶	۲۲۲	۱۶۱	۵۰	۵۴	*	*	*	*	*	*	*
۲۶	دیله	۰۰۸۲۷۶		۱۹	۱۱۰	۷۹	۱۲	۱۳	*	*	*	*	*	*	*
۲۷	زره ژیه	۰۰۸۲۷۷		۱۱	۱۷	۵۵	۶۲	۱۱	*	*	*	*	*	*	*
۲۸	علی	۰۰۸۲۷۸		۳۴	۸۷	۶۶	۹	۱۶	*	*	*	*	*	*	*
۲۹	سوز ایله	۰۰۸۲۷۹		۱۶	۹۲	۶۷	۳۳	۲۲	*	*	*	*	*	*	*
۳۰	سیدلی	۰۰۸۲۸۰		۱۷۷	۹۸۷	۷۵۱	۵۰۲	۲۲۱	*	*	*	*	*	*	*
۳۱	سیرج	۰۰۸۲۸۱		۲۸	۲۰۵	۱۶۱	۷۵	۳۵	*	*	*	*	*	*	*
۳۲	سیر الیوه	۰۰۸۲۸۲		۱۲۸	۶۶۲	۵۰۸	۱۷۱	۲۰۸	*	*	*	*	*	*	*
۳۳	شاغولا	۰۰۸۲۸۳		۱۲	۲۲	۱۶	۲۰	۱۲	*	*	*	*	*	*	*
۳۴	شوان	۰۰۸۲۸۴		۳۹	۳۶۱	۲۴۸	۱۴۸	۳۵	*	*	*	*	*	*	*
۳۵	شوشان	۰۰۸۲۸۵		۲۸	۱۷۲	۱۳۱	۶۷	۴۱	*	*	*	*	*	*	*
۳۶	شوشه چولا	۰۰۸۲۸۶		۲۳	۱۶۲	۱۱۱	۷۹	۴۸	*	*	*	*	*	*	*
۳۷	شیر علی محله	۰۰۸۲۸۷		۲۵	۱۶۱	۱۱۱	۷۰	۲۲	*	*	*	*	*	*	*
۳۸	شیر محله	۰۰۸۲۸۸		۳۶	۵۳۵	۳۹۹	۲۵۱	۱۰۶	*	*	*	*	*	*	*
۳۹	صیادلر	۰۰۸۲۸۹		۵۸	۲۷۰	۲۰۲	۱۶۵	۳۴	*	*	*	*	*	*	*
۴۰	عباس آباد	۰۰۸۲۹۰		۲۱۵	۱۷۸۱	۱۳۸۷	۸۴۹	۲۹۱	*	*	*	*	*	*	*
۴۱	عسکر آباد	۰۰۸۲۹۱		۲۱	۱۷۱	۱۲۸	۶۸	۳۶	*	*	*	*	*	*	*
۴۲	عشیر اکومه	۰۰۸۲۹۲		۱۲	۳۵	۲۴	۱۳	۳۱	*	*	*	*	*	*	*
۴۳	عشیران محله	۰۰۸۲۹۳		۲۱۵	۱۶۲۷	۱۲۹۶	۳۳۴	۱۵۵	*	*	*	*	*	*	*
۴۴	عوض لر صیادلر	۰۰۸۲۹۴		۱۱	۷۱	۳۵	۲۲	۱۷	*	*	*	*	*	*	*
۴۵	فندق پشته	۰۰۸۲۹۵		۹	۶۶	۴۹	۳۱	۸	*	*	*	*	*	*	*

کد نوع راه آبادی، جاده اسفالت ۱، جاده شوسه ۲، جاده خاکی ۳، مارو ۴، سایر (ایستگاه راه آهن، باره آبی، ۵، نامشخص ۶)

تعداد گاو و گوساله	تعداد گوسفند و بز	تعمیرگاه بین آلات کش درزی	فروشگاه دامدانی	دستری - بوسیدنی تعمیر عمومی درزی	تعمیر	دستری - بر روزنامه و مجله درزی	صندوق پست	بیمار و دامای دروسایی	دانشگاه پیشین در پزشکی	پزشک	خانه بهداشت	مرکز بهداشتی درمانی	غلام	آموزش و تربیت استادان	مدرس در انجمن	دبستان	برن	آب لوله کشی	پایگاه خدمات بروج	مرکز خدمات دروسایی	دفتر خدمات زندگی	شورای اسلامی دروسایی	ادامکن مذهبی مسلمانان	بنیاد مذهبی مسلمانان	شماره ردیف آبادی	
۴۲	۴۱	۴۰	۳۹	۳۸	۳۷	۳۶	۳۵	۳۴	۳۳	۳۲	۳۱	۳۰	۲۹	۲۸	۲۷	۲۶	۲۵	۲۴	۲۳	۲۲	۲۱	۲۰	۱۹	۱۸	۱۷	
۳۱۴۱۲	۳۱۷۳۵	۴	۱۹	۲۱	۲	۲	۴	۶	۲۸	۲	۱۳	۲	۸	۲۲	۶	۴۸	۴۹	۲۷	۴	۵	۰	۴۵	۴۹	۱۶		
۳۱۴۱۲	۳۱۷۳۵	۴	۱۹	۲۱	۲	۲	۴	۶	۲۸	۲	۱۳	۲	۸	۲۲	۶	۴۸	۴۹	۲۷	۴	۵	۰	۴۵	۴۹	۱۶	۱	
۷۰	۵۰۰																								۲	
۱۵۰۰	۵۸۵۰																									۳
۲۰	۷۱																									۴
۲۰۰	۹۰		*	*																						۵
۲۰۰	۰		*	*	*																					۶
۴۰۰	۰																									۷
۵۰	۴۵																									۸
۷۰	۸۰																									۹
۵۰۰	۴۰۰																									۱۰
۵۰	۰																									۱۱
۲۵۰۰	۲۰۰۰		*	*																						۱۲
۴۳۵	۱۸۲۰																									۱۳
۳۵۰	۱۰۰۰		*	*				*																		۱۴
۱۵۰	۴۰۰																									۱۵
۲۰۰	۳۵۰		*	*			*																			۱۶
۵۰	۱۰۰																									۱۷
۵۰۰	۲۰۰																									۱۸
۲۰۰	۰																									۱۹
۱۰۰	۰			*	*																					۲۰
۱۰۰	۰		*	*				*																		۲۱
۱۰۰	۴۰																			*						۲۲
۲۰۰	۰																									۲۳
۴۰۰	۱۰۰		*	*				*																		۲۴
۸۰۰	۵۰۰		*	*																						۲۵
۱۰۰	۱۷۰																									۲۶
۸۰۰	۱۴۰۰		*	*					*																	۲۷
۱۵۰	۱۸۰																									۲۸
۵۰۰	۱۵۰																									۲۹
۵۰۰	۴۵۰																								*	۳۰
۳۴۵	۰		*	*			*								*											۳۱
۵۰۰	۱۰۰			*																						۳۲
۱۵۰	۱۴۰																									۳۳
۱۵۰	۴۵۰																									۳۴
۸۰	۱۲۰																								*	۳۵
۲۰۰	۶۰																									۳۶
۲۱۰	۳۰۸		*	*																						۳۷
۵۰	۰																				*					۳۸
۲۰۰	۰		*	*																						۳۹
۳۵۰	۰		*	*																						۴۰
۴۰۰	۱۰۰		*	*																						۴۱
۲۸۰	۰																									۴۲
۵۰	۷۰									*																۴۳
۱۰۰	۰			*																						۴۴
۱۰۰	۱۱۰																									۴۵
۶۰	۰																									

شماره ردیف آبادی	آبادی	نوع راه آبادی (کد)	تعداد خانوار	کل جمعیت	جمعیت عمراندیشتر	جمعیت باسواد	جمعیت شغل	فعالیت کشاورزی							
								زراعت	باغداری	دامداری دامپروری	پرورش طیور	پرورش گاو و بز	پرورش ماهی		
۱	۲	۳	۴	۵	۶	۷	۸	۹	۱۰	۱۱	۱۲	۱۳	۱۴	۱۵	۱۶
۴۶	قلعه	۰۰۸۲۹۶	۱	۵۲	۲۴۹	۱۷۲	۶۰	*	*	*	*	*	*	*	*
۴۷	قنبر محله	۰۰۸۲۹۶	۲	۶۲	۳۱۷	۲۰۰	۹۴	*	*	*	*	*	*	*	*
۴۸	کانتروود	۰۰۸۲۹۸	۲	۲۲۸	۱۲۱۹	۷۲۸	۳۷۲	*	*	*	*	*	*	*	*
۴۹	کرده سر	۰۰۸۲۹۹	۲	۱۱۹	۵۶۵	۳۵۶	۱۲۷	*	*	*	*	*	*	*	*
۵۰	کشفی	۰۰۸۴۰۰	۲	۶۶	۱۶۰	۸۷	۱۴	*	*	*	*	*	*	*	*
۵۱	کوته کورمه	۰۰۸۴۰۱	۳	۱۵۱	۶۳۹	۳۸۲	۳۵۴	*	*	*	*	*	*	*	*
۵۲	گودی اولر	۰۰۸۴۰۲	۲	۱۷	۳۷	۱۷	۱۷	*	*	*	*	*	*	*	*
۵۳	گوشی	۰۰۸۴۰۳	۴	۳۴	۶۷	۶	۲۱	*	*	*	*	*	*	*	*
۵۴	گیلاده	۰۰۸۴۰۴	۲	۱۲۹	۵۶۶	۲۵۳	۱۵۹	*	*	*	*	*	*	*	*
۵۵	لمبیر محله	۰۰۸۴۰۵	۲	۲۷	۱۱۲	۳۴	۲۱	*	*	*	*	*	*	*	*
۵۶	لوتوریل	۰۰۸۴۰۶	۱	۶۵۵	۲۸۵۹	۱۹۱۳	۸۰۶	*	*	*	*	*	*	*	*
۵۷	مشهد	۰۰۸۴۰۷	۲	۱۱۱	۶۶۶	۴۷۱	۱۲۱	*	*	*	*	*	*	*	*
۵۸	مورمبی	۰۰۸۴۰۸	۴	۸	۱۴	۱۰	۷	*	*	*	*	*	*	*	*
۵۹	میله کوهی	۰۰۸۴۰۹	۴	۷۸	۱۴۳	۳۱	۶۵	*	*	*	*	*	*	*	*
۶۰	ویرموشی	۰۰۸۴۱۰	۲	۱۳۳	۳۱۵۱	۱۰۳۹	۲۶۳	*	*	*	*	*	*	*	*
۶۱	هردشت	۰۰۸۴۱۱	۲	۱۲	۵۷	۲۰	۱۷	*	*	*	*	*	*	*	*
۶۲	هلمتون	۰۰۸۴۱۲	۴	۲۲	۶۲	۱۶	۷	*	*	*	*	*	*	*	*
۶۳	هودول	۰۰۸۴۱۳	۲	۳۷	۵۶۱	۳۴۱	۶۰	*	*	*	*	*	*	*	*
۶۴	هوزیه	۰۰۸۴۱۴	۴	۷۸	۲۲	۱۲	۵	*	*	*	*	*	*	*	*

کد نوع راه آبادی: ۱ جاده اسفالت، ۲ جاده شوسه، ۳ جاده خاکی، ۴ مارود، ۵ سایر (اینگاه راه آسین، یاراه آبی، ۵، نامشخص ۶

تعداد گاو و گوساله	۴۲	۲۰	۲۵۰	۳۰۰۰	۲۰۰	۲۵۰	۵۰۰	۱۵۰	۴۰۰۰	۱۰۰۰	۱۰۰	۵۰۰	۱۵۰۰	۵۷	۱۵۰۰	۳۰۰۰	۱۲۰	۲۰	۷۰۰	۲۵
تعداد گوسفند و بز	۴۱	۰	۲۵۰۰	۰	۰	۱۰۰	۵۰۰	۲۷۰	۷۰۰۰	۲۸۰	۰	۸۰۰	۶۵	۲۵۰۰	۴۰	۲۲	۵۰	۲۰۰	۴۳	
تعمیرگاه آتش آلت آوری	۴۰	*	*	*	*	*	*	*	*	*	*	*	*	*	*	*	*	*	*	*
فروشگاه معادنی	۳۹	*	*	*	*	*	*	*	*	*	*	*	*	*	*	*	*	*	*	*
دستری بوسیله تقویم عمومی آذربایجان	۳۸	*	*	*	*	*	*	*	*	*	*	*	*	*	*	*	*	*	*	*
تلفن	۳۷	*	*	*	*	*	*	*	*	*	*	*	*	*	*	*	*	*	*	*
دستری به روزنامه و مجله آذربایجان	۳۶	*	*	*	*	*	*	*	*	*	*	*	*	*	*	*	*	*	*	*
صندوق پست	۳۵	*	*	*	*	*	*	*	*	*	*	*	*	*	*	*	*	*	*	*
بیمار و مامای روستایی	۳۴	*	*	*	*	*	*	*	*	*	*	*	*	*	*	*	*	*	*	*
دانشگاه تئیسین دینگری	۳۳	*	*	*	*	*	*	*	*	*	*	*	*	*	*	*	*	*	*	*
پزشک	۳۲	*	*	*	*	*	*	*	*	*	*	*	*	*	*	*	*	*	*	*
خانه بهداشت	۳۱	*	*	*	*	*	*	*	*	*	*	*	*	*	*	*	*	*	*	*
مرکز بهداشتی درمانی	۳۰	*	*	*	*	*	*	*	*	*	*	*	*	*	*	*	*	*	*	*
خام	۲۹	*	*	*	*	*	*	*	*	*	*	*	*	*	*	*	*	*	*	*
آموزش و تفریح کودکان	۲۸	*	*	*	*	*	*	*	*	*	*	*	*	*	*	*	*	*	*	*
مدرسه راهنمایی	۲۷	*	*	*	*	*	*	*	*	*	*	*	*	*	*	*	*	*	*	*
دبستان	۲۶	*	*	*	*	*	*	*	*	*	*	*	*	*	*	*	*	*	*	*
برق	۲۵	*	*	*	*	*	*	*	*	*	*	*	*	*	*	*	*	*	*	*
آب لوله کشی	۲۴	*	*	*	*	*	*	*	*	*	*	*	*	*	*	*	*	*	*	*
پایگاه تعارضت پیچ	۲۳	*	*	*	*	*	*	*	*	*	*	*	*	*	*	*	*	*	*	*
مرکز خدمات روستایی	۲۲	*	*	*	*	*	*	*	*	*	*	*	*	*	*	*	*	*	*	*
دفتر جهاد سازندگی	۲۱	*	*	*	*	*	*	*	*	*	*	*	*	*	*	*	*	*	*	*
شورای اسلامی روستایی	۲۰	*	*	*	*	*	*	*	*	*	*	*	*	*	*	*	*	*	*	*
امکن مذهبی مسلمانان	۱۹	*	*	*	*	*	*	*	*	*	*	*	*	*	*	*	*	*	*	*
بنیاد مذهبی مسلمانان	۱۸	*	*	*	*	*	*	*	*	*	*	*	*	*	*	*	*	*	*	*
شماره دیدیف آوری	۱۷	*	*	*	*	*	*	*	*	*	*	*	*	*	*	*	*	*	*	*

فعالیت کشاورزی							نوع راه آبادی (کد)	کد آبادی	آبادی	شماره ردیف
پرورش بای	پرورش زنبور	پرورش گاو برنج	پرورش طیور	دامداری و دامپروری	باغداری	زراعت				
۱۱	۱۰	۹	۸	۷	۶	۵	۴	۳	۲	۱
							۴	۰۰۸۴۱۵	بخش مرکزی دهستان حومه تورانه.....	۱

کد نوع راه آبادی: جاده آسفالت ۱، جاده شوسه ۲، جاده خالی ۳، مال ۴، سایر (ایستگاه راه آهن، باره آبی، ۵، نامشخص ۶)