

۹۱۵۱۵۰۰۴
۲۲۳۴۲
۱۲۶۵
۲۰

بسمه تعالی

پیشگفتار

سرشماری عمومی نفوس و مسکن در ایران به موجب قانون، هر ۱۰ سال یکبار توسط مرکز آمار ایران انجام می‌شود. تاکنون چهار سرشماری عمومی نفوس و مسکن در سالهای ۱۳۳۵، ۱۳۴۵، ۱۳۵۵ و ۱۳۶۵ به مرحله اجرا درآمده است. نخستین سرشماری، توسط اداره کل آمار عمومی، و سرشماریهای بعدی، توسط مرکز آمار ایران انجام گرفته است. سرشماری سال ۱۳۶۵، اولین سرشماری در نظام جمهوری اسلامی ایران است که علی‌رغم جنگ تحمیلی، محاصره اقتصادی و مزیقه‌های ناشی از هر یک، به حول و قوه الهی مطابق برنامه پیش‌بینی شده به نحو مطلوب به انجام رسید. سرشماری عمومی نفوس و مسکن، مناسبترین ابزار برنامه‌ریزیهای توسعه اجتماعی، اقتصادی و فرهنگی در کشور است که با ارائه آمار و اطلاعات درست، رهنمودهای لازم برای رسیدن به اهداف برنامه‌ریزیهای کوتاه‌مدت، میان‌مدت و بلندمدت را در اختیار سیاست‌گذاران، مسئولان و برنامه‌ریزان کشور قرار می‌دهد.

وسعت و عظمت کار سرشماری، مرکز آمار ایران را بر آن داشت که از نیمه دوم سال ۱۳۶۱ با برنامه‌ریزیهای دقیق، فعالیت مستمر و پیگیری را برای تهیه مقدمات سرشماری عمومی نفوس و مسکن آغاز کند. اولین قدم در این زمینه، شناخت نیازهای اساسی دستگاه‌های مسئول کشور بود که بر آن اساس، طرح مقدماتی سرشماری تهیه شد و به طور آزمایشی در مناطق شهری و روستایی سه شهرستان آستانه شرفیه از استان گیلان، سراوان از استان سیستان و بلوچستان و شادگان از استان خوزستان و نیز در چند حوزه نمونه در هر یک از استانهای دیگر به مرحله اجرا درآمد. با استفاده از نتایج حاصل از آزمایش سرشماری، پرسشنامه‌ها، فرمها و دستورالعملهای فنی و اجرایی مورد تجدید نظر قرار گرفت و بر آن اساس، طرح نهایی سرشماری تهیه و آماده اجرا شد. عملیات اجرایی سرشماری به طور همزمان در تمام نقاط کشور از تاریخ ۱۶ تا ۳۰ مهرماه سال ۱۳۶۵ انجام شد. در این مرحله، سازمان برنامه و بودجه استانها، مراکز تربیت معلم و سایر سازمانها و موسسات دولتی و همچنین نهادهای انقلاب اسلامی، همکاریهای ارزنده‌ای با مرکز آمار ایران داشتند و مردم فداکار ایران نیز با همیاری و مساعدت خود، امکان اجرای موفقیت آمیز سرشماری را فراهم آوردند.

پرسشنامه‌هایی که در جریان اجرای سرشماری تکمیل شده است، حجم عظیمی از اطلاعات آماری را در بر دارد که در جداول متعدد، برای هر یک از سطوح جغرافیایی، قابل استخراج و ارائه است. برخی از این اطلاعات در قالب نشریات نتایج سرشماری ارائه می‌شود و سایر اطلاعات در صورت نیاز و برحسب مورد، در اختیار استفاده‌کنندگان قرار خواهد گرفت.

فرهنگ آبادیهای شهرستان ، یکی از مجموعه نشریات نتایج سرشماری عمومی نفوس و مسکن است که در ۱۹۵ جلد برای ۱۹۵ شهرستان (بر اساس تقسیمات کشوری در زمان سرشماری) منتشر می شود . در هر یک از این نشریات ، ۳۹ خصوصیت عمده جمعیتی ، اجتماعی ، اقتصادی و فرهنگی برای هر یک از آبادیهای دارای سکنه و نیز جدولی در مورد آبادیهای خالی از سکنه شهرستان به تفکیک بخش و دهستان ارائه شده است . همچنین این نشریات شامل نقشه کشور (که نشان دهنده موقعیت شهرستان در داخل استان است) ، نقشه شهرستان (به تفکیک بخش و دهستان ، و موقعیت مراکز بخش ، نقاط شهری و آبادیهای دارای ۲۰۰۰ نفر جمعیت و بیشتر) و نقشه های مربوط به بخش یا بخشهای شهرستان (به تفکیک دهستان و آبادیهای دارای ۲۰ خانوار و بیشتر) است .

لازم به یادآوری است ، نقشه شهرستانها که موقعیت کلیه آبادیها (دارای سکنه و خالی از سکنه) روی آن مشخص شده ، در مرکز آمار ایران موجود و قابل ارائه به استفاده کنندگان است .

امید است این مجموعه از نشریات نتایج سرشماری بتواند اطلاعات لازم برای شناخت اوضاع اجتماعی و اقتصادی آبادیهای کشور را در اختیار تصمیم گیران ، برنامه ریزان و پژوهشگران قرار دهد .

مرکز آمار ایران

فهرست مندرجات فرهنگ آبادیهای شهرستان خمین

صفحه

عنوان

	تعاریف و مفاهیم مورد استفاده در سرشماری عمومی نفوس و مسکن سال ۱۳۶۵ (ویژه فرهنگ آبادیها)
یک	جمعیت (جامعه مورد سرشماری)
یک	خانوار
دو	اقامتگاه معمولی
دو	شهر (نقطه شهری)
دو	آبادی (نقطه روستایی)
دو	جمعیت ساکن در نقاط شهری
دو	جمعیت ساکن در نقاط روستایی
دو	سن
دو	مهاجران وارد شده
دو	محل تولد
دو	باسواد
سه	کار
سه	وضع فعالیت در ۷ روز گذشته
	مفاهیم به کار رفته در این نشریه
چهار	نسبت جنسی
چهار	گروههای عمده سنی
چهار	نسبت باسوادی
	ویژگیهای عمده نقاط روستایی شهرستان
۱	جمعیت
۲	خانوار
۳	مهاجرت
۴	سواد
۵	وضع فعالیت
۷	نقشه تقسیمات کشوری جمهوری اسلامی ایران به تفکیک استان : ۱۳۶۵
۸	نقشه شهرستان به تفکیک بخش و دهستان

- ۹ نقشه روستایی بخش مرکزی از شهرستان خمین از استان مرکزی (دهستانهای گلزن، حمزه‌لو، رستاق)
- ۱۰ نقشه روستایی بخش مرکزی از شهرستان خمین از استان مرکزی (دهستانهای دالائی-چاپلق شرقی)

جداول

- ۱۲ خصوصیات اجتماعی - اقتصادی آبادیهای دارای سکنه شهرستان
- ۲۲ نوع راه و فعالیت کشاورزی آبادیهای خالی از سکنه شهرستان

پیوستها

فرم ۳ - (پرسشنامه آبادی)

فهرست مجموعه نشریات فرهنگ آبادیهای کشور براساس نتایج سرشماری عمومی نفوس و مسکن سال ۱۳۶۵

تعاریف و مفاهیم مورد استفاده در سرشماری عمومی نفوس و مسکن سال ۱۳۶۵ (ویژه فرهنگ آبادیها)

جمعیت (جامعه مورد سرشماری)

اعضای همه خانوارهای معمولی ساکن و دستجمعی که اقامتگاه معمولی آنان در زمان سرشماری در ایران قرار دارد و نیز اعضای کلیه خانوارهای معمولی غیر ساکن کشور، جامعه مورد سرشماری را تشکیل می‌دهند. اعضای هیئتهای سیاسی و سفارتخانه‌های خارجی در ایران و افراد خانواده آنان جزو جامعه مورد سرشماری محسوب نمی‌شوند، اما ایرانیان عضو هیئتهای سیاسی و سفارتخانه‌های ایران در خارج از کشور و افراد خانواده آنان، جزو جامعه مورد سرشماری به حساب می‌آیند.

خانوار

خانوار از چند نفر تشکیل می‌شود که با هم در یک اقامتگاه زندگی می‌کنند، با یکدیگر هم‌خرج هستند و معمولاً با هم غذا می‌خورند. فردی که به تنهایی زندگی می‌کند نیز، خانوار تلقی می‌شود. خانوار معمولی: خانوار با تعریف فوق، اکثر افراد کشور را در بر می‌گیرد و به همین دلیل این‌گونه خانوارها، "خانوار معمولی" نیز نامیده می‌شود.

خانوار معمولی ساکن: خانواری که در اقامتگاه ثابت سکونت دارد، "خانوار معمولی ساکن" نامیده می‌شود. *
خانوار معمولی غیر ساکن: خانواری که در زمان سرشماری در اقامتگاه ثابتی سکونت ندارد، "خانوار معمولی غیر ساکن" نامیده می‌شود. این دسته از خانوارها شامل سه گروه زیر است:

- ۱- خانوارهایی که در زمان سرشماری در کوچ به سر می‌برند و یا در خارج شهرها و آبادیها در زیر چادر زندگی می‌کنند.
 - ۲- خانوارهایی که در محل زندگی ثابتی زندگی نمی‌کنند و به‌طور مداوم محل زندگی خود را تغییر می‌دهند، مانند کولیها.
 - ۳- خانوارهایی که محل زندگی مشخص ندارند و شبها معمولاً در پارکها، خرابه‌ها، زیرپلها و ... بیتوته می‌کنند.
- خانوار دستجمعی: مجموعه افرادی که به دلیل داشتن هدف یا ویژگیهای مشترک مانند تحصیل، بیماری روانی و ... با هم در یک موسسه از قبیل خوابگاه دانشجویی، آسایشگاه روانی و ... زندگی می‌کنند، یک خانوار دستجمعی به حساب می‌آیند. در این سرشماری، افرادی که در ندامتگاهها، بازداشتگاهها و مراکز مشابه نگهداری می‌شوند و نیز افرادی که در سربازخانه‌ها، پادگانها، پاسگاهها، پایگاهها، یا اردوگاههای نظامی و انتظامی به‌طور جمعی به سر می‌برند و همچنین دانش‌آموزان و دانشجویان موسسات آموزشی نیروهای نظامی و انتظامی، به عنوان اعضای خانوار دستجمعی مورد سرشماری قرار نمی‌گیرند. این گونه افراد همراه با سایر اعضای خانوار معمولی خود سرشماری می‌شوند.

اقامتگاه معمولی

اقامتگاه معمولی خانوار، محلی است که خانوار در زمان سرشماری در آنجا زندگی می‌کند، مشروط بر اینکه اقامتگاه دیگری نداشته باشد. اقامتگاه معمولی خانواری که در زمان سرشماری بیش از یک اقامتگاه دارد، محلی است که بیشترین مدت سال را در آنجا به سر می‌برد.

شهر (نقطه شهری)

منظور از شهر، هر یک از نقاطی است که دارای شهرداری باشد.

آبادی (نقطه روستایی)

آبادی به مجموعه یک یا چند مکان ر اراضی به هم پیوسته (اعم از کشاورزی و غیرکشاورزی) گفته می‌شود که خارج از محدوده شهرها واقع شده و دارای محدوده ثبتی یا عرفی مستقل باشد. اگر آبادی در زمان سرشماری، محل سکونت خانوار یا خانوارهایی باشد، " دارای سکنه" و در غیر این صورت، " خالی از سکنه" تلقی می‌شود.

جمعیت ساکن در نقاط شهری

منظور از جمعیت ساکن در نقاط شهری در هر یک از محدوده‌های بخش، شهرستان، استان یا کشور، جمعیت کلیه شهرهایی است که در همان محدوده قرار دارد و جمعیت هر شهر عبارت است از مجموع تعداد اعضای همه خانوارهای معمولی ساکن و دستجمعی که اقامتگاه معمولی آنها در زمان سرشماری در آن شهر واقع است.

جمعیت ساکن در نقاط روستایی

منظور از جمعیت ساکن در نقاط روستایی در هر یک از محدوده‌های دهستان، بخش، شهرستان، استان یا کشور، جمعیت کلیه آبادیهایی است که در همان محدوده قرار دارد و جمعیت هر آبادی عبارت است از مجموع تعداد اعضای همه خانوارهای معمولی ساکن و دستجمعی که اقامتگاه معمولی آنها در زمان سرشماری در آن آبادی واقع است.

سن

منظور از سن، تعداد سالهای کاملی است که از زمان تولد فرد گذشته است.

مهاجران وارد شده

در هر شهر یا آبادی، آن دسته از اعضای خانوارهای معمولی ساکن و دستجمعی که متولد آنجا نباشند، مهاجر شناخته می‌شوند.

محل تولد

منظور از محل تولد، آبادی یا شهری است که در زمان تولد فرد، اقامتگاه معمولی مادر او بوده است.

باسواد

کسانی که می‌توانند به فارسی یا هر زبان دیگری متن ساده‌ای را بخوانند و بنویسند، خواه مدرک رسمی داشته یا نداشته باشند، باسواد تلقی می‌شوند. همه محصلان از جمله نوآموزان سال اول ابتدایی و سوادآموزان نهضت سوادآموزی نیز باسواد به حساب می‌آیند.

کار، هر فعالیت فکری یا بدنی است که قانوناً "مجاز باشد و به منظور کسب درآمد (نقدی، غیرنقدی) صورت گیرد.

وضع فعالیت در ۷ روز گذشته

در این سرشماری، وضع فعالیت افراد در ۷ روز پیش از مراجعه مامور سرشماری مورد نظر است. هر یک از افراد از این نظر و با توجه به تعریف کار، در یکی از گروههای زیر قرار میگیرند:

شاغل؛ افراد زیر شاغل به حساب میآیند:

— کسانی که دارای شغلی هستند، اعم از اینکه در ۷ روز پیش از مراجعه مامور سرشماری کار کرده و یا به عللی از قبیل مرخصی، بیماری، تعطیل موقت محل کار و... کار نکرده‌اند و پس از رفع علت به کار خود ادامه خواهند داد.

— کسانی که شغل مستمر نداشته ولی در ۷ روز پیش از مراجعه مامور سرشماری، حداقل دو روز کار کرده‌اند.

— کسانی که تحت عنوان کارآموز در ۷ روز پیش از مراجعه مامور سرشماری به کار اشتغال داشته‌اند.

— کسانی که دارای شغلی هستند، ولی در ۷ روز پیش از مراجعه مامور سرشماری به اقتضای فصل و ماهیت فصلی کار خود، کار نکرده‌اند (بیکاران فصلی)، مشروط بر آنکه در جستجوی کار دیگری هم نباشند.

— افرادی که به انجام خدمت وظیفه عمومی مشغول هستند.

— کسانی که در حال گذراندن دوره‌های آموزشی در دانشکده‌ها و آموزشگاههای مربوط به نیروهای نظامی و انتظامی هستند.

بیکار (جویای کار): کسانی که شاغل به حساب نمی‌آیند و در ۷ روز پیش از مراجعه مامور سرشماری در جستجوی کار بوده‌اند، بیکار (جویای کار) تلقی می‌شوند.

محصل: کسانی که شاغل، بیکار (جویای کار) محسوب نمی‌شوند و در ۷ روز پیش از مراجعه مامور سرشماری در حال تحصیل بوده‌اند، محصل به حساب می‌آیند.

خانه‌دار: خانه‌دار به کسانی گفته می‌شود که شاغل، بیکار (جویای کار) و محصل به حساب نمی‌آیند و بنا بر اظهار پاسخگو، در ۷ روز پیش از مراجعه مامور سرشماری به خانه‌داری مشغول بوده‌اند.

دارای درآمد بدون کار: کسانی که شاغل، بیکار (جویای کار) محصل و خانه‌دار محسوب نمی‌شوند و درآمدهای مستمری مانند حقوق بازنشستگی، حقوق وظیفه، درآمد املاک و مستغلات، سود سهام و... دارند، دارای درآمد بدون کار محسوب می‌شوند.

سایر: کسانی که از نظر وضع فعالیت در ۷ روز پیش از مراجعه مامور سرشماری، در هیچ یک از گروههای بالا قابل طبقه‌بندی نیستند، در گروه سایر قرار می‌گیرند.

مفاهیم به کار رفته در این نشریه

نسبت جنسی

نسبت تعداد مردان به زنان یا زنان به مردان ، نسبت جنسی نامیده می‌شود . معمولاً " در این مورد نسبت تعداد مردان به زنان را محاسبه می‌کنند و به صورت درصد ارائه می‌دهند . یعنی اگر M تعداد مردان و F تعداد زنان در یک منطقه جغرافیایی باشد ، نسبت جنسی در آن منطقه عبارت خواهد بود از :

$$\text{نسبت جنسی} = \frac{M}{F} \times 100$$

گروههای عمده سنی

در مجموعه نشریات نتایج سرشماری عمومی نفوس و مسکن سال ۱۳۶۵ ، علاوه بر سنین منفرد و گروههای سنی منظم (۵ ساله و ۱۰ ساله) ، طبقه‌بندی سنی دیگری نیز برای جمعیت در نظر گرفته شده است که هر طبقه آن ، یک گروه عمده سنی نامیده می‌شود و عبارت است از :

افراد ۱ - ۵ ساله : نوباوگان

افراد ۶ - ۱۰ ساله : کودکان

افراد ۱۱ - ۱۴ ساله : نوجوانان

افراد ۱۵ - ۲۴ ساله : جوانان

افراد ۲۵ - ۶۴ ساله : میانسالان

افراد ۶۵ ساله و بیشتر : بزرگسالان

افرادی که سن آنان معلوم نبوده و یا امکان انتساب آنان به یکی از گروههای سنی وجود نداشته است ، در گروه " سن نامشخص" منظور شده است .

نسبت با سواد

این نسبت در هر جامعه از تقسیم تعداد افراد با سواد در یک سن یا گروه سنی معین به جمعیت آن سن یا گروه سنی به دست می‌آید و معمولاً " به صورت " درصد " بیان می‌شود .

ویژگیهای عمده نقاط روستایی شهرستان خمین

خمین یکی از شهرستانهای استان مرکزی است که در جنوب این استان واقع شده و مرکز آن شهر خمین است. این شهرستان دارای ۱ شهر به نام خمین است. همچنین شهرستان خمین به ۱ بخش شامل ۵ دهستان تقسیم شده و متشکل از ۱۸۸ آبادی دارای سکنه و ۸۴ آبادی خالی از سکنه است.

جمعیت

در سرشماری عمومی نفوس و مسکن مهرماه ۱۳۶۵، شهرستان خمین دارای ۱۱۱۵۴۱ نفر جمعیت بوده است. از این تعداد ۳۸۹۲۰ نفر ساکن در نقاط شهری و ۷۲۵۹۴ نفر ساکن در نقاط روستایی و بقیه غیر ساکن بودمانند.

جدول ۱- تعداد آبادیهای دارای سکنه شهرستان بر حسب بخش، بزرگی طبقات جمعیتی

بخش	جمع	۱ نفر تا ۲۴ نفر	۲۵ نفر تا ۴۹ نفر	۵۰ نفر تا ۹۹ نفر	۱۰۰ نفر تا ۲۴۹ نفر	۲۵۰ نفر تا ۴۹۹ نفر	۵۰۰ نفر تا ۹۹۹ نفر	۱۰۰۰ نفر تا ۲۴۹۹ نفر	۲۵۰۰ نفر تا ۴۹۹۹ نفر	۵۰۰۰ نفر و بیشتر
شهرستان خمین	۱۸۸	۳۲	۱۴	۱۰	۳۹	۴۸	۲۵	۲۰	۰	۰
مرکزی	۱۸۸	۳۲	۱۴	۱۰	۳۹	۴۸	۲۵	۲۰	۰	۰

از جمعیت نقاط روستایی این شهرستان ۳۶۸۲۱۴ نفر را مردان و ۳۵۷۷۳ نفر را زنان تشکیل می‌دادمانند. نسبت جنسی در این جمعیت نشان می‌دهد که در مقابل هر ۱۰۰ نفر زن ۱۰۳ نفر مرد وجود دارد. این نسبت در بین اطفال کمتر از یکساله ۹۹ و در بین افراد ۶۵ ساله و بیشتر ۱۱۳ است. پایینترین نسبت جنسی به گروه سنی میانسالان (۲۵ - ۶۴ ساله) و بالاترین نسبت ۴ به گروه سنی جوانان (۱۵ - ۲۴ ساله) تعلق دارد.

جدول ۲- جمعیت نقاط روستایی شهرستان بر حسب بخش و گروه‌های عمده سنی، تفکیک جنس

نسبت جنسی	زن	مرد	مرد و زن		گروه‌های عمده سنی
			درصد	تعداد	
۱۰۳	۳۵۷۷۳	۳۶۸۲۱	۱۰۰/۱۰۰	۷۲۵۹۴	تهرانستان خمین
۹۹	۱۲۲۴	۱۲۱۶	۳/۳۶	۲۴۴۰	اطفال / کمتر از یکساله /
۱۰۱	۶۲۰۲	۶۲۷۴	۱۷/۱۹	۱۲۴۷۶	نوجوانان / ۱-۵ ساله /
۱۰۸	۵۱۷۴	۵۵۷۸	۱۴/۱۱	۱۰۷۵۲	کودکان / ۶-۱۰ ساله /
۱۰۶	۴۰۹۳	۴۳۵۷	۱۱/۱۴	۸۴۵۰	نوجوانان / ۱۱-۱۴ ساله /
۱۱۶	۶۵۶۸	۷۶۴۰	۱۹/۱۵	۱۴۲۰۸	جوانان / ۱۵-۲۴ ساله /
۹۲	۱۱۱۳۹	۱۰۲۱۳	۲۹/۴۱	۲۱۳۵۲	میانسالان / ۲۵-۶۴ ساله /
۱۱۳	۱۳۶۱	۱۵۳۲	۳/۹۹	۲۸۹۳	بزرگسالان / ۶۵ ساله و بیشتر /
*	۱۲	۱۱	۰/۰۳	۲۳	نامشخص
۱۰۳	۳۵۷۷۳	۳۶۸۲۱	۱۰۰/۱۰۰	۷۲۵۹۴	بخش مرکزی
۹۹	۱۲۲۴	۱۲۱۶	۳/۳۶	۲۴۴۰	اطفال / کمتر از یکساله /
۱۰۱	۶۲۰۲	۶۲۷۴	۱۷/۱۹	۱۲۴۷۶	نوجوانان / ۱-۵ ساله /
۱۰۸	۵۱۷۴	۵۵۷۸	۱۴/۱۱	۱۰۷۵۲	کودکان / ۶-۱۰ ساله /
۱۰۶	۴۰۹۳	۴۳۵۷	۱۱/۱۴	۸۴۵۰	نوجوانان / ۱۱-۱۴ ساله /
۱۱۶	۶۵۶۸	۷۶۴۰	۱۹/۱۵	۱۴۲۰۸	جوانان / ۱۵-۲۴ ساله /
۹۲	۱۱۱۳۹	۱۰۲۱۳	۲۹/۴۱	۲۱۳۵۲	میانسالان / ۲۵-۶۴ ساله /
۱۱۳	۱۳۶۱	۱۵۳۲	۳/۹۹	۲۸۹۳	بزرگسالان / ۶۵ ساله و بیشتر /
*	۱۲	۱۱	۰/۰۳	۲۳	نامشخص

* محاسبه مفهوم ندارد.

خانوار

در سرشماری مهرماه ۱۳۶۵، شهرستان خمین دارای ۲۱۳۲۶ خانوار بوده است. از این تعداد ۷۹۲۱ خانوار ساکن در نقاط شهری و ۱۳۴۵۱ خانوار ساکن در نقاط روستایی و بقیه غیر ساکن بودماند.

جدول ۳- تعداد آبادیهایی دارای سکنه شهرستان بر حسب بخش، به تفکیک گروه بندی تعداد خانوار

بخش	جمع	۱ تا ۲ خانوار	۳ تا ۵ خانوار	۶ تا ۱۰ خانوار	۱۱ تا ۲۰ خانوار	۲۱ تا ۵۰ خانوار	۵۱ تا ۱۰۰ خانوار	۱۰۱ تا ۲۰۰ خانوار	۲۰۱ تا ۵۰۰ خانوار	۵۰۰ تا ۱۰۰۰ خانوار
شهرستان خمین	۱۸۸	۳۵	۱۳	۱۱	۴۸	۳۹	۲۳	۱۸	۱	۰
مرکزی	۱۸۸	۳۵	۱۳	۱۱	۴۸	۳۹	۲۳	۱۸	۱	۰

متوسط تعداد افراد در خانوارهای معمولی ساکن نقاط روستایی این شهرستان ۵/۴ نفر است. بیشترین تعداد خانوار، مربوط به خانوارهای ۵ نفره و کمترین آن مربوط به خانوارهای ۱ نفره است.

جدول ۴- خانوارهای معمولی ساکن نقاط روستایی شهرستان بر حسب بخش، به تفکیک تعداد افراد در خانوار

بخش	جمع	۱ نفر	۲ نفر	۳ نفر	۴ نفر	۵ نفر	۶ نفر	۷ نفر	۸ نفر	۹ نفر	۱۰ نفر و بیشتر
شهرستان خمین	۱۳۴۵۱	۶۶۵	۱۴۶۴	۱۴۵۵	۱۶۸۷	۱۸۴۰	۱۸۰۷	۱۶۰۱	۱۳۹۴	۷۵۸	۷۸۰
بخش مرکزی	۱۳۴۵۱	۶۶۵	۱۴۶۴	۱۴۵۵	۱۶۸۷	۱۸۴۰	۱۸۰۷	۱۶۰۱	۱۳۹۴	۷۵۸	۷۸۰

مهاجرت

در سرشماری عمومی نفوس و مسکن مهرماه ۱۳۶۵، ۹۴/۵ درصد از جمعیت نقاط روستایی شهرستان خمین در همان آبادی که در زمان سرشماری اقامت داشتند متولد شدهاند. مقایسه محل تولد افراد با محلی که در زمان سرشماری در آنجا اقامت داشتند نشان می دهد که ۴/۴ درصد جمعیت نقاط روستایی این شهرستان از آبادی به آبادی و ۰/۸ درصد از شهر به آبادی، در طول زندگی شان مهاجرت کردهاند.

جدول ۵- جمعیت نقاط روستایی شهرستان بر حسب گروههای عمده شغلی، به تفکیک محل تولد

اطلاعات	محل تولد در جای دیگر			محل تولد در آبادی محل اقامت	جمع	گروههای عمده شغلی
	خارج کشور	شهر	آبادی			
۱۲۲	۱۰۱	۵۷۱	۳۱۷۴	۶۸۶۲۶	۷۲۵۹۴	شهرستان خمین
۱۱	۰	۸	۷	۲۴۱۴	۲۴۴۰	اطفال / کمتر از یکساله /
۲۲	۱۲	۴۵	۹۲	۱۲۲۹۵	۱۲۴۷۶	نوجوانان / ۱-۵ ساله /
۲۳	۷	۴۲	۱۲۰	۱۰۵۶۰	۱۰۷۵۲	کودکان / ۶-۱۰ ساله /
۱۵	۳	۳۹	۱۳۵	۸۲۵۸	۸۴۵۰	نوجوانان / ۱۱-۱۴ ساله /
۱۹	۳۰	۱۵۲	۶۰۷	۱۳۴۰۰	۱۴۲۰۸	جوانان / ۱۵-۲۴ ساله /
۱۷	۴۷	۲۵۶	۱۹۸۵	۱۹۰۴۷	۲۱۲۵۲	میانسالان / ۲۵-۶۴ ساله /
۵	۲	۳۹	۲۲۸	۲۶۲۹	۲۸۹۳	بزرگسالان / ۶۵ ساله و بیشتر /
۰	۰	۰	۰	۲۲	۲۲	نامشخص

سواد

در سرشماری مهرماه ۱۳۶۵ شهرستان خمین، از ۵۷۶۷۸ نفر جمعیت ۶ ساله و بیشتر نقاط روستایی این شهرستان، ۵۸/۴ درصد باسواد بودمانند. نسبت باسواد در این جمعیت برای مردان ۶۹/۵ درصد و برای زنان ۴۶/۹ درصد بوده است. این نسبت برای افراد لازمالتعلیم (۶-۱۴ ساله) ۹۳/۲ درصد و برای افراد ۱۵ ساله و بیشتر، ۴۰/۹ درصد بوده است.

جدول ۶- درصد بلوغ در بی سوادان و جمعیت ۶ ساله و بیشتر نقاط روستایی شهرستان بر حسب جنس، گروههای عمده شغلی به تفکیک محل تولد

اطلاعات	بی سواد		باسواد		جمع	گروههای عمده شغلی
	زن	مرد	زن	مرد		
۰/۴۵	۵۲/۵۸	۳۰/۱۳	۴۶/۸۷	۶۹/۵۲	۱۰۰/۰۰	شهرستان خمین
۱/۵۵	۷/۰۸	۳/۳۵	۹۱/۲۴	۹۵/۲۵	۱۰۰/۰۰	کودکان / ۶-۱۰ ساله /
۰/۱۸	۹/۹۹	۲/۶۶	۸۹/۷۴	۹۷/۲۵	۱۰۰/۰۰	نوجوانان / ۱۱-۱۴ ساله /
۰/۱۴	۳۸/۳۲	۱۳/۴۶	۶۱/۴۶	۸۶/۴۷	۱۰۰/۰۰	جوانان / ۱۵-۲۴ ساله /
۰/۰۹	۹۲/۵۱	۶۱/۰۹	۷/۳۶	۳۸/۸۵	۱۰۰/۰۰	میانسالان / ۲۵-۶۴ ساله /
۱/۲۴	۹۵/۹۶	۸۲/۶۴	۱/۹۸	۱۶/۸۴	۱۰۰/۰۰	بزرگسالان / ۶۵ ساله و بیشتر /

جدول ۶- درصد بزرگان بی سوادان در جمعیت ۶ ساله بیشتر نقاط روستایی شهرستان بر حسب جنس و گروههای عمده شغلی (دنباله)

انگاره شده	بی سواد		با سواد		جمع	گروههای عمده شغلی
	زن	مرد	زن	مرد		
۰/۴۵	۵۲/۵۸	۳۰/۱۳	۴۶/۸۷	۶۹/۵۲	۱۰۰/۰۰	بخش مرکزی
۱/۵۵	۷/۰۴	۳/۳۵	۹۱/۲۴	۹۵/۲۵	۱۰۰/۰۰	کودکان ۶-۱۰ ساله /
۰/۱۸	۹/۹۹	۲/۶۶	۸۹/۲۴	۹۷/۲۵	۱۰۰/۰۰	نوجوانان ۱۱-۱۴ ساله /
۰/۱۴	۳۸/۲۲	۱۳/۴۶	۶۱/۴۶	۸۶/۴۷	۱۰۰/۰۰	جوانان ۱۵-۲۴ ساله /
۰/۰۹	۹۲/۵۱	۶۱/۰۹	۷/۳۶	۳۸/۸۵	۱۰۰/۰۰	میانسالان ۲۵-۶۴ ساله /
۱/۲۴	۹۵/۹۶	۸۲/۶۴	۱/۹۸	۱۶/۸۴	۱۰۰/۰۰	بزرگسالان ۶۵ ساله و بیشتر /

وضع فعالیت

در سرشماری مهماه ۱۳۶۵ ، ۳۳/۲ درصد جمعیت ۱۰ ساله و بیشتر نقاط روستایی شهرستان خمین را افراد شاغل و بیکار (جویای کار) تشکیل می دادند . نسبت افراد شاغل به جمعیت ۱۰ ساله و بیشتر در نقاط روستایی این شهرستان ، ۲۹/۶ درصد بوده است . این نسبت برای مردان ، ۵۶/۷ درصد و برای زنان ، ۱/۷ درصد بوده است .

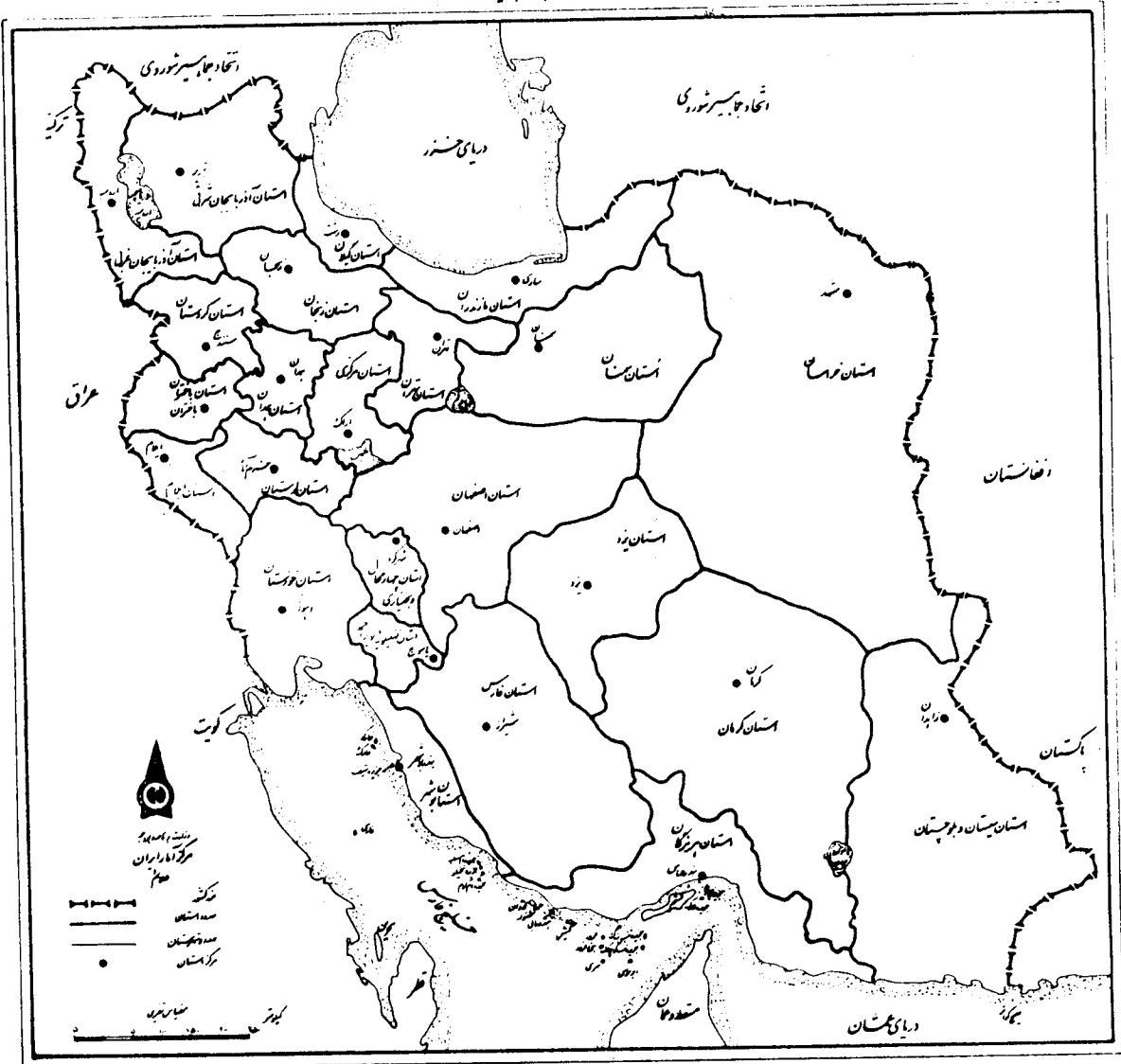
جدول ۷- جمعیت ۱۰ ساله و بیشتر نقاط روستایی شهرستان بر حسب جنس و وضع فعالیت ، به تفکیک جنس

وضع فعالیت	مرد زن		مرد		زن	
	تعداد	درصد	تعداد	درصد	تعداد	درصد
شهرستان خمین	۴۹۱۶۹	۱۰۰/۰۰	۲۴۹۲۹	۱۰۰/۰۰	۲۴۲۴۰	۱۰۰/۰۰
شاغل	۱۴۵۳۲	۲۹/۵۶	۱۴۱۲۸	۵۶/۶۷	۴۰۴	۱/۶۷
بیکار / جویای کار /	۱۸۰۸	۳/۶۸	۱۶۲۱	۶/۵۰	۱۸۷	۰/۷۷
محصل	۱۲۴۴۲	۲۵/۳۰	۷۴۹۴	۳۰/۰۶	۴۹۴۸	۲۰/۴۱
خانه دار	۱۸۰۰۵	۳۶/۶۲	۳۸۱	۱/۵۳	۱۷۶۲۴	۷۲/۷۱
دارای درآمد بدون کار	۳۹۳	۰/۸۰	۲۳۴	۱/۳۴	۵۹	۰/۲۴
سایر	۱۷۸۰	۳/۶۲	۹۱۱	۳/۶۵	۸۶۹	۳/۵۸
اظهار نشده	۲۰۹	۰/۴۳	۶۰	۰/۲۴	۱۴۹	۰/۶۱

جدول ۲- جمعیت ۱۰ ساله و بیشتر نقاط روستایی شهرستان بر حسب جنس و وضع فعالیت، به تفکیک جنس (دنباله)

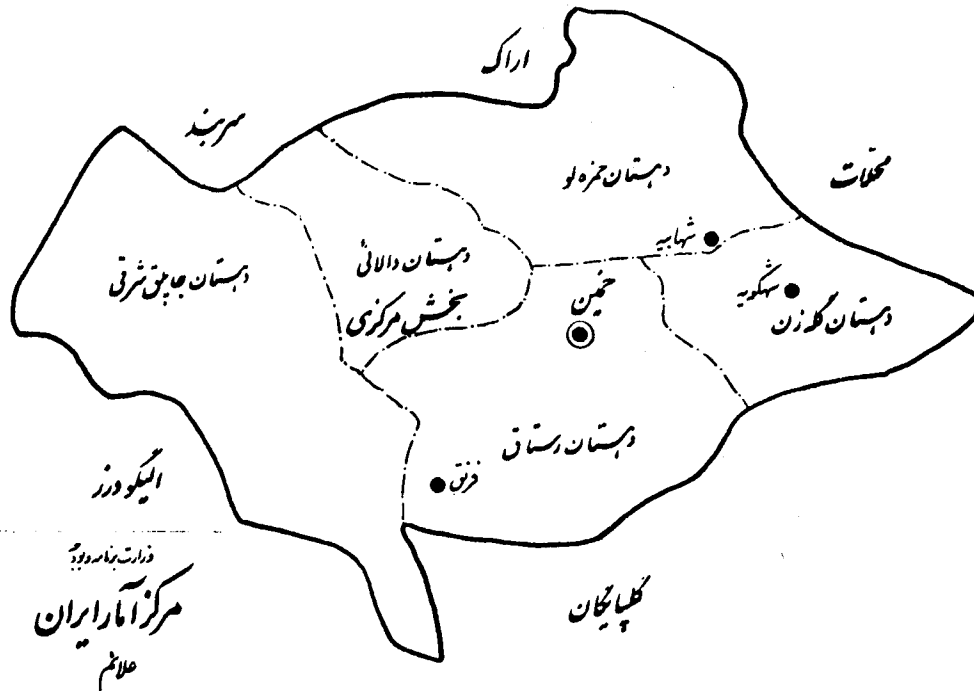
زن		مرد		مرد و زن		وضع فعالیت
درصد	تعداد	درصد	تعداد	درصد	تعداد	
۱۰۰/۱۰۰	۲۴۲۴۰	۱۰۰/۱۰۰	۲۴۹۲۹	۱۰۰/۱۰۰	۴۹۱۶۹	بی‌خوش مرکزی
۱/۶۷	۴۰۴	۵۶/۶۷	۱۴۱۲۸	۲۹/۵۶	۱۴۵۳۲	شاغل
۰/۷۷	۱۸۷	۶/۵۰	۱۶۲۱	۲/۶۸	۱۸۰۸	بیکار / جویبای‌کار /
۲۰/۴۱	۴۹۴۸	۳۰/۰۶	۷۴۹۴	۲۵/۳۰	۱۲۴۴۲	مدرسه
۷۲/۷۱	۱۷۶۲۴	۱/۵۲	۲۸۱	۳۶/۶۲	۱۸۰۰۵	خانه‌دار
۰/۲۴	۵۹	۱/۳۴	۲۳۴	۰/۸۰	۳۹۳	دارای درآمد بدون‌کار
۲/۵۸	۸۶۹	۲/۶۵	۹۱۱	۲/۶۲	۱۷۸۰	سایر
۰/۶۱	۱۴۹	۰/۲۴	۶۰	۰/۴۳	۲۰۹	اظهار نشده

نقشه تقسیمات کشوری جمهوری اسلامی ایران به تفکیک استان، ۱۳۶۵



نقشه شهرستان خمین به تفکیک بخش و دهستان


مرشماري عمومي همراه ۱۳۶۵



- مرز کشور
- حدود شهرستان
- حدود بخش
- حدود دهستان
- مرکز شهرستان
- تقاضی
- مرکز بخش (تقاضی)
- مرکز بخش (قطعه دهستان) - جهت ... (تقاضی)
- مرکز بخش (قطعه دهستان) - جهت ... (تقاضی)
- آبادی اداری ... جهت ... (تقاضی)

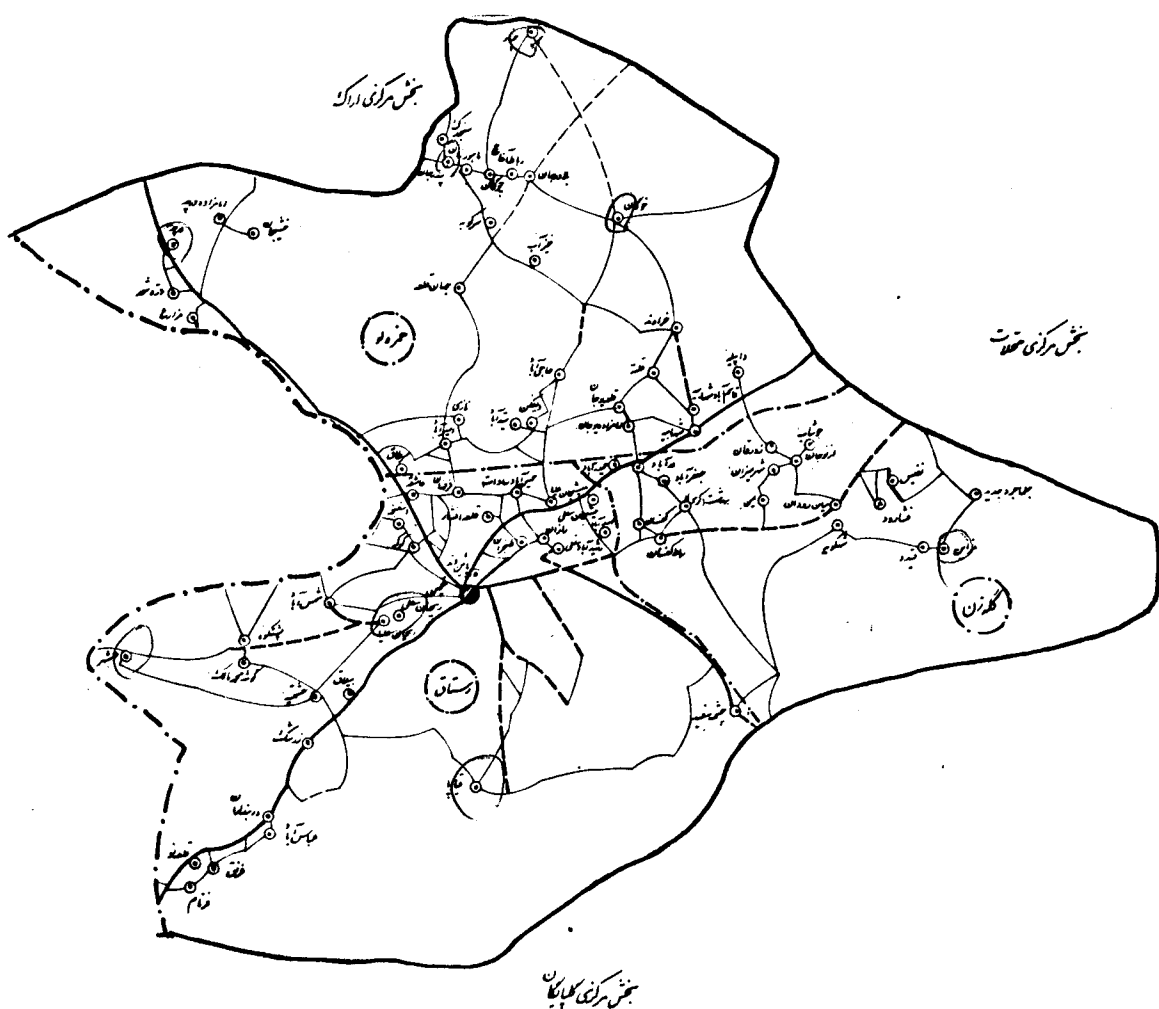


مقیاس برسی

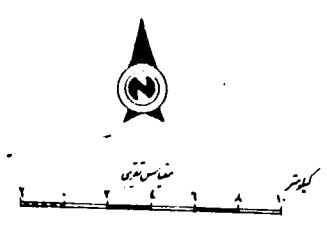


نقشه روستایی بخش مرکزی از شهرستان خمین از استان مرکزی (دستانهای گلزن، جمره لو، رشتاق)

شماره عمومی همراه سال ۱۳۶۵

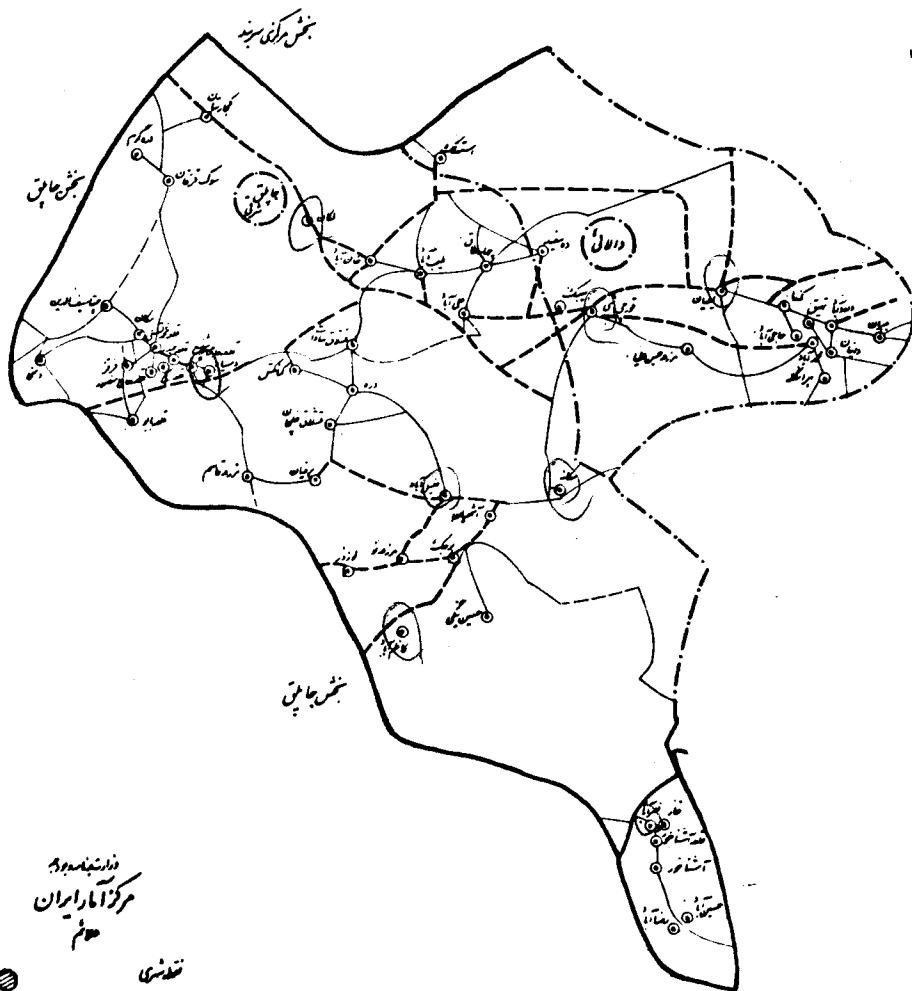


- دارتشنده و مرکز آمار ایران
- نقشه روستا
 - آبادی مستغنیه بیشتر
 - جاده آسفالت
 - جاده خاکی
 - جاده خاکی آبی
 - جاده نالرد
 - حدود دهستان
 - ||| مرکز شهر



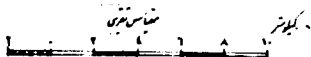
نقشه روستایی بخش مرکزی شهرستان نجین از استان مرکزی (دستانهای الائی. جاپلی شرقی)

سرشاری عمومی همراه سال ۱۳۶۵



فردوسی
مرکز امام ابراهیم
دستم

- روستا
- آبدی استانی
- جاده اصلی
- جاده فرعی
- جاده سنگی
- جاده بار
- حدود استان
- مرکز شهرستان



خصوصیات اجتماعی - اقتصادی آبادیهای دارای سکنه شهرستان خمین

شماره ردیف آبادی	آبادی	نوع راه آبادی (کد)	تعداد خانوار	کلی جمعیت	جمعیت عسرالذکر	جمعیت باسواد	جمعیت شامل	فعالیت کشاورزی							
								پرورش ماهی	پرورش زنبور عسل	پرورش گاو ابریشم	پرورش طیور	دامداری دامپروری	باغداری	زراعت	
۱	۲	۳	۴	۵	۶	۷	۸	۹	۱۰	۱۱	۱۲	۱۳	۱۴	۱۵	۱۶
	بخش مرکزی														
	دهستان جاپلق شرقی														
۱	اشمعیان	۲	۸۱	۴۲۹	۲۵۷	۲۰۱	۲۹۹	۰	۰	۰	۰	۰	۰	۱۱	۰
۲	اشناخور	۲	۲۰۵	۱۱۱۹	۹۲۹	۵۳۰	۲۹۹	۰	۰	۰	۰	۰	۰	۱	۰
۳	اندانی	۳	۱۵	۱۵	۹	۴	۴	۰	۰	۰	۰	۰	۰	۰	۰
۴	امامزاده عبدالله	۲	۲۷	۲۲	۹	۶	۶	۰	۰	۰	۰	۰	۰	۰	۰
۵	بیرجک	۳	۱۱۱	۶۶۵	۵۴۵	۲۲۲	۲۲۲	۰	۰	۰	۰	۰	۰	۰	۰
۶	بیرقیان	۳	۱۰۷	۵۹۷	۴۴۰	۱۶۷	۱۱۹	۰	۰	۰	۰	۰	۰	۰	۰
۷	بیرکله	۳	۱۶	۱۰۱	۹۰	۵۱	۲۷	۰	۰	۰	۰	۰	۰	۰	۰
۸	بیلولی	۲	۸	۳۶	۲۶	۸	۸	۰	۰	۰	۰	۰	۰	۰	۰
۹	چهارمیرتالدین	۲	۱۷۲	۱۰۲۷	۷۸۲	۳۶۴	۱۹۶	۰	۰	۰	۰	۰	۰	۰	۰
۱۰	چهارطاق	۳	۱۷۲	۹۸۳	۷۷۹	۴۳۰	۲۱۲	۰	۰	۰	۰	۰	۰	۰	۰
۱۱	حسین آباد	۲	۴۹	۲۹۰	۲۳۱	۱۵۱	۵۶	۰	۰	۰	۰	۰	۰	۰	۰
۱۲	حسین بیگی	۳	۲۸	۲۱۳	۱۶۴	۶۳	۴۲	۰	۰	۰	۰	۰	۰	۰	۰
۱۳	خار	۲	۶۰	۲۲۴	۲۵۵	۱۳۷	۶۹	۰	۰	۰	۰	۰	۰	۰	۰
۱۴	خان ایلیان	۲	۲۰۰	۱۲۵۱	۹۳۵	۵۷۳	۲۰۹	۰	۰	۰	۰	۰	۰	۰	۰
۱۵	خلیل آباد	۳	۲۳۰	۱۲۰۲	۹۹۰	۷۴۷	۶۶۲	۰	۰	۰	۰	۰	۰	۰	۰
۱۶	دره	۳	۲۷	۲۳۲	۱۸۶	۹۲	۴۴	۰	۰	۰	۰	۰	۰	۰	۰
۱۷	دره گرم	۲	۳۱	۱۵۱	۱۷۹	۳۳	۶۴	۰	۰	۰	۰	۰	۰	۰	۰
۱۸	دمعیان	۲	۱۸۱	۱۰۰۲	۸۵۵	۴۷۵	۱۹۱	۰	۰	۰	۰	۰	۰	۰	۰
۱۹	دمنی	۲	۱۶۱	۹۱۳	۶۸۶	۲۷۷	۱۶۹	۰	۰	۰	۰	۰	۰	۰	۰
۲۰	ده ملا	۲	۵	۳۹	۳۷	۲۴	۸	۰	۰	۰	۰	۰	۰	۰	۰
۲۱	رغان آباد	۲	۵۲	۳۲۹	۲۶۷	۱۷۱	۶۲	۰	۰	۰	۰	۰	۰	۰	۰
۲۲	سکانه	۳	۹۴	۵۶۹	۴۶۰	۲۶۸	۹۵	۰	۰	۰	۰	۰	۰	۰	۰
۲۳	سوکوزقان	۲	۱۰۹	۷۴۸	۵۴۷	۳۸۴	۱۴۵	۰	۰	۰	۰	۰	۰	۰	۰
۲۴	طیپ آباد	۳	۱۳۶	۸۲۱	۶۶۳	۴۱۸	۱۷۵	۰	۰	۰	۰	۰	۰	۰	۰
۲۵	علی آباد	۳	۴۸	۴۷۳	۳۶۸	۲۴۷	۶۶	۰	۰	۰	۰	۰	۰	۰	۰
۲۶	بیرقز	۲	۴۲	۲۱۵	۲۳۶	۱۰۹	۵۸	۰	۰	۰	۰	۰	۰	۰	۰
۲۷	مخلای خلچان	۳	۵۰	۳۳۶	۲۴۸	۱۰۲	۷۰	۰	۰	۰	۰	۰	۰	۰	۰
۲۸	مخلای مادات	۳	۴۲	۲۳۸	۱۸۲	۸۶	۲۶	۰	۰	۰	۰	۰	۰	۰	۰
۲۹	مخلای محمد	۳	۴	۱۱	۱۱	۰	۳	۰	۰	۰	۰	۰	۰	۰	۰
۳۰	قلعه اشناخور	۲	۶۲	۴۰۲	۳۳۰	۱۸۲	۶۵	۰	۰	۰	۰	۰	۰	۰	۰
۳۱	قلعه بیابو	۲	۸۱	۴۸۳	۳۶۷	۲۳۳	۸۶	۰	۰	۰	۰	۰	۰	۰	۰
۳۲	قلعه حاجی شفیق	۳	۲۷	۱۴۲	۱۱۸	۵۴	۲۳	۰	۰	۰	۰	۰	۰	۰	۰
۳۳	قلعه حاجی منصور	۲	۶۴	۳۵۵	۲۸۷	۱۵۵	۷۰	۰	۰	۰	۰	۰	۰	۰	۰
۳۴	قلعه دیدر	۲	۴۵	۲۵۲	۲۰۱	۱۰۲	۵۲	۰	۰	۰	۰	۰	۰	۰	۰
۳۵	قلعه زکی	۲	۳۵	۱۷۱	۱۴۴	۷۰	۴۰	۰	۰	۰	۰	۰	۰	۰	۰
۳۶	قلعه محمدقلی	۲	۸۸	۵۱۱	۴۰۴	۲۰۰	۸۸	۰	۰	۰	۰	۰	۰	۰	۰
۳۷	کناظم آباد	۳	۶۹	۴۳۶	۳۴۶	۱۸۳	۹۱	۰	۰	۰	۰	۰	۰	۰	۰
۳۸	کچارستان	۳	۷۲	۴۳۵	۳۳۹	۱۷۴	۸۴	۰	۰	۰	۰	۰	۰	۰	۰
۳۹	کمانکش	۲	۴۰	۲۴۱	۱۹۶	۷۸	۴۲	۰	۰	۰	۰	۰	۰	۰	۰
۴۰	لکان	۳	۳۲۸	۱۸۰۳	۱۳۸۹	۸۰۹	۲۷۳	۰	۰	۰	۰	۰	۰	۰	۰
۴۱	لوزدر	۳	۲۵	۱۹۸	۱۴۷	۷۲	۴۵	۰	۰	۰	۰	۰	۰	۰	۰
۴۲	مزرعه قاسم	۳	۵۷	۳۵۴	۲۹۲	۱۰۱	۶۹	۰	۰	۰	۰	۰	۰	۰	۰
۴۳	مزرعه شو	۳	۴۵	۲۸۲	۲۰۷	۱۰۸	۵۴	۰	۰	۰	۰	۰	۰	۰	۰
۴۴	معدن لکان	۲	۲	۶	۲	۲	۱	۰	۰	۰	۰	۰	۰	۰	۰
۴۵	مکان	۲	۳۸	۲۳۲	۱۸۲	۱۲۰	۴۵	۰	۰	۰	۰	۰	۰	۰	۰

کد نوع راه آبادی: ۱ جاده اسفالت، ۲ جاده شوسه، ۳ جاده خاکی، ۴ مارو، ۵ سایر راهها، ۶ راه آهن، ۷ راه آبی، ۸ ناهنجار

تعداد و کالو سوله	تعداد کوسنجد بوز	تعمیرگاه شین آلات کش درزی	فروشگاه تعاونی	دستری بر ویسلیفیکاسیون درزی	تعمیرگاه تعاونی	دستری بر روزنامه و مجله درزی	صندوق پست	بیمار و دامای روستایی	دانشگاه کتیبین در پزشکی	پزشک	خانه بهداشت	مرکز بهداشتی درمانی	حمام	آموزش و محنت مواد آموزشی	مدرسه راهنمایی	دبستان	برن	آب لوله کشی	پایگاه مقاومت بسیج	مرکز خدمات روستایی	دفتر بهداشت	شورای اسلامی روستایی	انگن مذهبی سلمانان	بنیاد مذهبی سلمانان	نقشه و دیدنی آبادی	
۴۲	۴۱	۴۰	۳۹	۳۸	۳۷	۳۶	۳۵	۳۴	۳۳	۳۲	۳۱	۳۰	۲۹	۲۸	۲۷	۲۶	۲۵	۲۴	۲۳	۲۲	۲۱	۲۰	۱۹	۱۸	۱۷	
۱۹۱۶۱	۱۲۴۸۰۶	۹	۱۸	۶۴	۱	۷	۲۸	۷	۸	۹	۷	۹	۱۲۲	۷۸	۲۹	۱۲۸	۱۲۲	۲۶	۸	۵	۴	۱۷۷	۱۷۷	۱۹		
۳۵۳۶	۲۸۲۷۲	۲	۶۲	۲۰	۰	۱	۶	۲	۴	۲	۱	۲	۴۲	۱۷	۷	۲۶	۵۱	۲۱	۰	۱	۰	۳۴	۴۹	۵	۱	
۱۵۰	۸۵۰	*	*	*	*	*	*	*	*	*	*	*	*	*	*	*	*	*	*	*	*	*	*	*	*	۱
۵۰۰	۶۰۰	*	*	*	*	*	*	*	*	*	*	*	*	*	*	*	*	*	*	*	*	*	*	*	۲	
۴	۲۰۰	*	*	*	*	*	*	*	*	*	*	*	*	*	*	*	*	*	*	*	*	*	*	*	۳	
۵	۴۰۰	*	*	*	*	*	*	*	*	*	*	*	*	*	*	*	*	*	*	*	*	*	*	*	۴	
۳۲۰۰	۹۰۰	*	*	*	*	*	*	*	*	*	*	*	*	*	*	*	*	*	*	*	*	*	*	*	۵	
۸۰	۱۲۰۰	*	*	*	*	*	*	*	*	*	*	*	*	*	*	*	*	*	*	*	*	*	*	*	۶	
۲۰	۶۰۰	*	*	*	*	*	*	*	*	*	*	*	*	*	*	*	*	*	*	*	*	*	*	*	۷	
۱	۰	*	*	*	*	*	*	*	*	*	*	*	*	*	*	*	*	*	*	*	*	*	*	*	۸	
۷۰۰	۲۲۰۰	*	*	*	*	*	*	*	*	*	*	*	*	*	*	*	*	*	*	*	*	*	*	*	۹	
۲۰۰	۱۰۴۰	*	*	*	*	*	*	*	*	*	*	*	*	*	*	*	*	*	*	*	*	*	*	*	۱۰	
۱۰۰	۶۰۰	*	*	*	*	*	*	*	*	*	*	*	*	*	*	*	*	*	*	*	*	*	*	*	۱۱	
۲۵	۴۵۰	*	*	*	*	*	*	*	*	*	*	*	*	*	*	*	*	*	*	*	*	*	*	*	۱۲	
۱۰۰	۷۰	*	*	*	*	*	*	*	*	*	*	*	*	*	*	*	*	*	*	*	*	*	*	*	۱۳	
۳۰۰	۶۵۰	*	*	*	*	*	*	*	*	*	*	*	*	*	*	*	*	*	*	*	*	*	*	*	۱۴	
۲۲۰	۲۵۰۰	*	*	*	*	*	*	*	*	*	*	*	*	*	*	*	*	*	*	*	*	*	*	*	۱۵	
۴۰	۵۰۰	*	*	*	*	*	*	*	*	*	*	*	*	*	*	*	*	*	*	*	*	*	*	*	۱۶	
۸۰	۸۰۰	*	*	*	*	*	*	*	*	*	*	*	*	*	*	*	*	*	*	*	*	*	*	*	۱۷	
۳۵۰	۱۲۰۰	*	*	*	*	*	*	*	*	*	*	*	*	*	*	*	*	*	*	*	*	*	*	*	۱۸	
۴۰۰	۲۰۰۰	*	*	*	*	*	*	*	*	*	*	*	*	*	*	*	*	*	*	*	*	*	*	*	۱۹	
۱۰	۹۲	*	*	*	*	*	*	*	*	*	*	*	*	*	*	*	*	*	*	*	*	*	*	*	۲۰	
۳۵۰	۲۹۰۰	*	*	*	*	*	*	*	*	*	*	*	*	*	*	*	*	*	*	*	*	*	*	*	۲۱	
۲۰۰	۵۰۰	*	*	*	*	*	*	*	*	*	*	*	*	*	*	*	*	*	*	*	*	*	*	*	۲۲	
۱۲۰	۷۰۰	*	*	*	*	*	*	*	*	*	*	*	*	*	*	*	*	*	*	*	*	*	*	*	۲۳	
۲۵۰	۳۰۰	*	*	*	*	*	*	*	*	*	*	*	*	*	*	*	*	*	*	*	*	*	*	*	۲۴	
۲۰	۴۰۰	*	*	*	*	*	*	*	*	*	*	*	*	*	*	*	*	*	*	*	*	*	*	*	۲۵	
۴۰	۴۱۰	*	*	*	*	*	*	*	*	*	*	*	*	*	*	*	*	*	*	*	*	*	*	*	۲۶	
۴۰	۵۰۰	*	*	*	*	*	*	*	*	*	*	*	*	*	*	*	*	*	*	*	*	*	*	*	۲۷	
۲۰	۳۵۰	*	*	*	*	*	*	*	*	*	*	*	*	*	*	*	*	*	*	*	*	*	*	*	۲۸	
۲	۶۰	*	*	*	*	*	*	*	*	*	*	*	*	*	*	*	*	*	*	*	*	*	*	*	۲۹	
۵۰	۱۸۰	*	*	*	*	*	*	*	*	*	*	*	*	*	*	*	*	*	*	*	*	*	*	*	۳۰	
۱۰۰	۲۵۰۰	*	*	*	*	*	*	*	*	*	*	*	*	*	*	*	*	*	*	*	*	*	*	*	۳۱	
۱۰	۵۰	*	*	*	*	*	*	*	*	*	*	*	*	*	*	*	*	*	*	*	*	*	*	*	۳۲	
۲۰	۱۲۰	*	*	*	*	*	*	*	*	*	*	*	*	*	*	*	*	*	*	*	*	*	*	*	۳۳	
۲۰	۱۴۰	*	*	*	*	*	*	*	*	*	*	*	*	*	*	*	*	*	*	*	*	*	*	*	۳۴	
۶	۲۵۰	*	*	*	*	*	*	*	*	*	*	*	*	*	*	*	*	*	*	*	*	*	*	*	۳۵	
۵۰	۵۰۰	*	*	*	*	*	*	*	*	*	*	*	*	*	*	*	*	*	*	*	*	*	*	*	۳۶	
۲۵۰	۱۲۷۰	*	*	*	*	*	*	*	*	*	*	*	*	*	*	*	*	*	*	*	*	*	*	*	۳۷	
۳۵۰	۲۶۰۰	*	*	*	*	*	*	*	*	*	*	*	*	*	*	*	*	*	*	*	*	*	*	*	۳۸	
۴۰	۵۰۰	*	*	*	*	*	*	*	*	*	*	*	*	*	*	*	*	*	*	*	*	*	*	*	۳۹	
۳۴۰	۱۳۵۰	*	*	*	*	*	*	*	*	*	*	*	*	*	*	*	*	*	*	*	*	*	*	*	۴۰	
۱۰۰	۴۵۰	*	*	*	*	*	*	*	*	*	*	*	*	*	*	*	*	*	*	*	*	*	*	*	۴۱	
۵۰	۵۰۰	*	*	*	*	*	*	*	*	*	*	*	*	*	*	*	*	*	*	*	*	*	*	*	۴۲	
۶۰	۱۲۰۰	*	*	*	*	*	*	*	*	*	*	*	*	*	*	*	*	*	*	*	*	*	*	*	۴۳	
۰	۰	*	*	*	*	*	*	*	*	*	*	*	*	*	*	*	*	*	*	*	*	*	*	*	۴۴	
۱۰۰	۴۵۰	*	*	*	*	*	*	*	*	*	*	*	*	*	*	*	*	*	*	*	*	*	*	*	۴۵	

شماره ردیف آبادی	آبادی	کده آبادی	نوع راه آبادی (کده)	تعداد خانوار	کل جمعیت	جمعیت عمال بیشتر	جمعیت باسواد	جمعیت نائل	فعالیت کشاورزی							
									۱۰	۱۱	۱۲	۱۳	۱۴	۱۵	۱۶	
۴۶	ناصر آباد	۰۰۱۷۰۸	۲	۱	۱	۱	۰	۱	*	*	*	*	*	*	*	*
۴۷	ناصر آباد	۰۰۱۷۲۰	۳۰	۵۹	۸۲۸	۶۰۲	۱۶۶	۸۴	*	*	*	*	*	*	*	*
۱	دهستان حمزه لور			۲۱۵۶۲	۱۸۹۳۱	۱۱۸۷۱	۶۲۸۲۷	۲۰۲۳۱	*	*	*	*	*	*	*	*
۱	امامزاده ورچه	۰۰۱۷۵۵	۲	۱۶۶	۵۷۲	۶۶۶	۳۵۲	۳۶۱	*	*	*	*	*	*	*	*
۲	امامزاده یوجان	۰۰۱۷۵۶	۲	۱۲۱	۳۷۸	۵۶۶	۲۲۵	۱۵۲	*	*	*	*	*	*	*	*
۳	امیر آباد	۰۰۱۷۵۷	۲	۴۲	۱۶۲	۲۱۲	۱۶۱	۴۶	*	*	*	*	*	*	*	*
۴	بلاورجان	۰۰۱۷۶۱	۲	۱۲۱	۵۸۶	۸۹۰	۳۳۱	۲۸۶	*	*	*	*	*	*	*	*
۵	پندر جان	۰۰۱۷۶۲	۲	۴۵	۱۲۱	۱۶۵	۹۳	۳۶	*	*	*	*	*	*	*	*
۶	تورچی	۰۰۱۷۶۲	۳	۱	۱	۱	۱	۱	*	*	*	*	*	*	*	*
۷	چهار قلعه	۰۰۱۷۶۵	۲	۷۰	۴۳۳	۳۳۲	۱۷۱	۷۲	*	*	*	*	*	*	*	*
۸	چنار	۰۰۱۷۶۹	۲	۱۶۱	۶۰۶	۵۴۳	۲۷۲	۱۱۹	*	*	*	*	*	*	*	*
۹	چولگان	۰۰۱۷۷۰	۲	۸۲	۳۵۲	۲۱۲	۱۶۱	۸۰	*	*	*	*	*	*	*	*
۱۰	حاجی آباد	۰۰۱۷۷۱	۲	۴۹	۲۸۲	۲۱۰	۱۴۱	۵۲	*	*	*	*	*	*	*	*
۱۱	خراوند	۰۰۱۷۷۲	۲	۲۰۲	۱۰۲۸	۸۵۱	۵۲۵	۱۲۸	*	*	*	*	*	*	*	*
۱۲	خفتیجان	۰۰۱۷۷۴	۲	۹۰	۴۶۴	۳۵۶	۱۹۹	۱۰۲	*	*	*	*	*	*	*	*
۱۳	خولگان	۰۰۱۷۷۵	۲	۲۷۹	۱۲۷۸	۱۱۲۸	۶۲۷	۳۵۲	*	*	*	*	*	*	*	*
۱۴	خیز آب	۰۰۱۷۷۶	۲	۵۶	۲۹۶	۲۴۱	۱۵۷	۵۲	*	*	*	*	*	*	*	*
۱۵	دره شور	۰۰۱۷۷۷	۲	۴۶	۲۵۶	۱۹۱	۸۹	۴۶	*	*	*	*	*	*	*	*
۱۶	دیفکن	۰۰۱۷۷۹	۲	۲۲	۲۲۵	۱۰۲	۶۰	۳۰	*	*	*	*	*	*	*	*
۱۷	رباط انجاق	۰۰۱۷۸۰	۲	۶۲	۳۰۸	۲۳۲	۱۵۱	۵۷	*	*	*	*	*	*	*	*
۱۸	سر طاق	۰۰۱۷۸۲	۱	۵۲	۳۰۳	۲۲۲	۱۵۲	۳۶	*	*	*	*	*	*	*	*
۱۹	سرکوبه	۰۰۱۷۸۲	۲	۱۲۴	۶۵۱	۵۲۵	۳۰۸	۱۲۱	*	*	*	*	*	*	*	*
۲۰	سندک	۰۰۱۷۸۵	۲	۴۰	۲۲۲	۱۷۶	۹۹	۳۸	*	*	*	*	*	*	*	*
۲۱	مید آباد	۰۰۱۷۸۶	۲	۲۸	۱۷۳	۱۲۵	۷۱	۳۵	*	*	*	*	*	*	*	*
۲۲	شریف آباد	۰۰۱۷۸۸	۳	۱	۱	۱	۰	۱	*	*	*	*	*	*	*	*
۲۳	شهابیه	۰۰۱۷۸۹	۱	۴۲۸	۲۲۲۰	۱۷۳۵	۱۱۹۴	۲۹۸	*	*	*	*	*	*	*	*
۲۴	عرق دینه	۰۰۱۷۹۲	۱	۱	۲	۲	۱	۲	*	*	*	*	*	*	*	*
۲۵	ناصر آباد شهابیه	۰۰۱۷۹۴	۲	۳۳	۱۶۲	۱۲۸	۷۵	۳۴	*	*	*	*	*	*	*	*
۲۶	قلته	۰۰۱۷۹۵	۲	۳۲	۱۲۱	۱۰۱	۶۳	۲۲	*	*	*	*	*	*	*	*
۲۷	قلعه یوجان	۰۰۱۷۹۶	۳	۴۴	۲۰۶	۱۶۸	۹۹	۱۴	*	*	*	*	*	*	*	*
۲۸	قیالور	۰۰۱۷۹۷	۲	۱	۴	۴	۳	۲	*	*	*	*	*	*	*	*
۲۹	کاجی	۰۰۱۷۹۸	۳	۱۱	۷۰	۵۸	۳۴	۳۱	*	*	*	*	*	*	*	*
۳۰	کنار خانه شخطلا	۰۰۱۷۹۹	۱	۱۲	۵۰	۳۳	۲۳	۱۲	*	*	*	*	*	*	*	*
۳۱	کور همیلی شهابیه	۰۰۱۸۰۱	۱	۵	۲۵	۲۲	۱۰	۱۹	*	*	*	*	*	*	*	*
۳۲	ماهروزان	۰۰۱۸۰۲	۲	۵۲	۲۹۱	۲۲۸	۱۲۷	۴۸	*	*	*	*	*	*	*	*
۳۳	مجدیان	۰۰۱۸۰۴	۳	۹	۶۵	۴۷	۲۸	۱۳	*	*	*	*	*	*	*	*
۳۴	مزارع	۰۰۱۸۰۶	۲	۴۱	۲۲۳	۱۷۴	۱۰۵	۳۹	*	*	*	*	*	*	*	*
۳۵	مزرعه امیر آباد	۰۰۱۸۰۸	۳	۱	۱	۱	۱	۱	*	*	*	*	*	*	*	*
۳۶	مزرعه بهز ادیه	۰۰۱۸۱۱	۲	۱	۱	۱	۰	۱	*	*	*	*	*	*	*	*
۳۷	مزرعه قره کن	۰۰۱۷۸۷	۳	۱	۱	۱	۱	۱	*	*	*	*	*	*	*	*
۳۸	مزرعه منوچهر توکلی	۰۰۱۸۱۴	۲	۱	۱	۱	۱	۱	*	*	*	*	*	*	*	*
۳۹	مزرعه یوجان	۰۰۱۸۱۸	۲	۱	۱	۱	۱	۱	*	*	*	*	*	*	*	*
۴۰	منصور خواجه	۰۰۱۸۲۰	۲	۹	۳۸	۲۹	۱۵	۷	*	*	*	*	*	*	*	*
۴۱	شازی	۰۰۱۸۲۱	۲	۱۰۱	۵۶۶	۴۳۵	۲۷۹	۱۱۲	*	*	*	*	*	*	*	*

کده نوع راه آبادی: ۱، جاده اسفند ۱، جاده شوسه ۲، جاده خاکی ۳، مارو ۴، سایر (از یک راه تا پنجم باره آبی ۵)، ناشخص ۶

تعداد گاو و گوساله	تعداد گوسفند و بز	تعمیرگاه ماشین آلات کشاورزی	فروشگاه تعاونی	دستری به وسیله عمومی رابو	تلفن	دستری به روزنامه و مجله رابو	صندوق پست	بیمار و دامی روستایی	دانشگاه کیمیا و دارپزشکی	پزشک	خانه بهداشت	مرکز بهداشتی درمانی	حمام	آموزش و تفریح کودکان	مدرسه راهنمایی	دبستان	برق	آب لوله کشی	پایگاه تعاونی بیج	مرکز خدمات روستایی	دفتر جهاد سازندگی	شورای اسلامی روستایی	امکن مذبحی مسلمانان	مبلغ مذبحی مسلمانان	شماره ردیف آبادی
۴۲	۴۱	۴۰	۳۹	۳۸	۳۷	۳۶	۳۵	۳۴	۳۳	۳۲	۳۱	۳۰	۲۹	۲۸	۲۷	۲۶	۲۵	۲۴	۲۳	۲۲	۲۱	۲۰	۱۹	۱۸	۱۷
۰	۰	۰	*	*	۰	۲	۷	۰	۱	۲	۱	۵	۲۹	۲۱	۵	۲۷	۲۴	۱۶	۲	۱	۱	۲۲	۲۷	۵	۲۶
۲۰۰	۲۳۰	۰	*	*	۰	۲	۷	۰	۱	۲	۱	۵	۲۹	۲۱	۵	۲۷	۲۴	۱۶	۲	۱	۱	۲۲	۲۷	۵	۲۶
۱۳۹۰۴	۴۴۴۹۵	۰	*	*	۰	۲	۷	۰	۱	۲	۱	۵	۲۹	۲۱	۵	۲۷	۲۴	۱۶	۲	۱	۱	۲۲	۲۷	۵	۲۶
۱۰۰	۱۰۰۰	۰	*	*	۰	۲	۷	۰	۱	۲	۱	۵	۲۹	۲۱	۵	۲۷	۲۴	۱۶	۲	۱	۱	۲۲	۲۷	۵	۲۶
۸۰۰۰	۱۱۵۰	۰	*	*	۰	۲	۷	۰	۱	۲	۱	۵	۲۹	۲۱	۵	۲۷	۲۴	۱۶	۲	۱	۱	۲۲	۲۷	۵	۲۶
۱۵۰	۲۵۰	۰	*	*	۰	۲	۷	۰	۱	۲	۱	۵	۲۹	۲۱	۵	۲۷	۲۴	۱۶	۲	۱	۱	۲۲	۲۷	۵	۲۶
۱۵۰	۹۰۰	۰	*	*	۰	۲	۷	۰	۱	۲	۱	۵	۲۹	۲۱	۵	۲۷	۲۴	۱۶	۲	۱	۱	۲۲	۲۷	۵	۲۶
۲۰۰	۲۵۰	۰	*	*	۰	۲	۷	۰	۱	۲	۱	۵	۲۹	۲۱	۵	۲۷	۲۴	۱۶	۲	۱	۱	۲۲	۲۷	۵	۲۶
۲۰	۰	۰	*	*	۰	۲	۷	۰	۱	۲	۱	۵	۲۹	۲۱	۵	۲۷	۲۴	۱۶	۲	۱	۱	۲۲	۲۷	۵	۲۶
۵۰	۱۱۵۰	۰	*	*	۰	۲	۷	۰	۱	۲	۱	۵	۲۹	۲۱	۵	۲۷	۲۴	۱۶	۲	۱	۱	۲۲	۲۷	۵	۲۶
۷۰	۶۰۰۰	۰	*	*	۰	۲	۷	۰	۱	۲	۱	۵	۲۹	۲۱	۵	۲۷	۲۴	۱۶	۲	۱	۱	۲۲	۲۷	۵	۲۶
۳۵۰	۷۰۰	۰	*	*	۰	۲	۷	۰	۱	۲	۱	۵	۲۹	۲۱	۵	۲۷	۲۴	۱۶	۲	۱	۱	۲۲	۲۷	۵	۲۶
۸۰	۷۶۰	۰	*	*	۰	۲	۷	۰	۱	۲	۱	۵	۲۹	۲۱	۵	۲۷	۲۴	۱۶	۲	۱	۱	۲۲	۲۷	۵	۲۶
۳۵	۸۰۰۰	۰	*	*	۰	۲	۷	۰	۱	۲	۱	۵	۲۹	۲۱	۵	۲۷	۲۴	۱۶	۲	۱	۱	۲۲	۲۷	۵	۲۶
۲۰۰	۱۷۰۰	۰	*	*	۰	۲	۷	۰	۱	۲	۱	۵	۲۹	۲۱	۵	۲۷	۲۴	۱۶	۲	۱	۱	۲۲	۲۷	۵	۲۶
۷۰۰	۲۱۸۰	۰	*	*	۰	۲	۷	۰	۱	۲	۱	۵	۲۹	۲۱	۵	۲۷	۲۴	۱۶	۲	۱	۱	۲۲	۲۷	۵	۲۶
۱۲۰	۵۵۰	۰	*	*	۰	۲	۷	۰	۱	۲	۱	۵	۲۹	۲۱	۵	۲۷	۲۴	۱۶	۲	۱	۱	۲۲	۲۷	۵	۲۶
۴۰	۲۰۰	۰	*	*	۰	۲	۷	۰	۱	۲	۱	۵	۲۹	۲۱	۵	۲۷	۲۴	۱۶	۲	۱	۱	۲۲	۲۷	۵	۲۶
۴۵	۱۵۰	۰	*	*	۰	۲	۷	۰	۱	۲	۱	۵	۲۹	۲۱	۵	۲۷	۲۴	۱۶	۲	۱	۱	۲۲	۲۷	۵	۲۶
۳۵	۰	۰	*	*	۰	۲	۷	۰	۱	۲	۱	۵	۲۹	۲۱	۵	۲۷	۲۴	۱۶	۲	۱	۱	۲۲	۲۷	۵	۲۶
۱۰۰	۵۵۰	۰	*	*	۰	۲	۷	۰	۱	۲	۱	۵	۲۹	۲۱	۵	۲۷	۲۴	۱۶	۲	۱	۱	۲۲	۲۷	۵	۲۶
۲۶۰	۲۰۰۰	۰	*	*	۰	۲	۷	۰	۱	۲	۱	۵	۲۹	۲۱	۵	۲۷	۲۴	۱۶	۲	۱	۱	۲۲	۲۷	۵	۲۶
۰	۲۰۰	۰	*	*	۰	۲	۷	۰	۱	۲	۱	۵	۲۹	۲۱	۵	۲۷	۲۴	۱۶	۲	۱	۱	۲۲	۲۷	۵	۲۶
۱۰۰	۲۰۰	۰	*	*	۰	۲	۷	۰	۱	۲	۱	۵	۲۹	۲۱	۵	۲۷	۲۴	۱۶	۲	۱	۱	۲۲	۲۷	۵	۲۶
۱۸	۴۰۰	۰	*	*	۰	۲	۷	۰	۱	۲	۱	۵	۲۹	۲۱	۵	۲۷	۲۴	۱۶	۲	۱	۱	۲۲	۲۷	۵	۲۶
۸۰۰	۱۲۰۰	۰	*	*	۰	۲	۷	۰	۱	۲	۱	۵	۲۹	۲۱	۵	۲۷	۲۴	۱۶	۲	۱	۱	۲۲	۲۷	۵	۲۶
۰	۰	۰	*	*	۰	۲	۷	۰	۱	۲	۱	۵	۲۹	۲۱	۵	۲۷	۲۴	۱۶	۲	۱	۱	۲۲	۲۷	۵	۲۶
۱۰۰	۲۱۰	۰	*	*	۰	۲	۷	۰	۱	۲	۱	۵	۲۹	۲۱	۵	۲۷	۲۴	۱۶	۲	۱	۱	۲۲	۲۷	۵	۲۶
۲۱	۱۲۰	۰	*	*	۰	۲	۷	۰	۱	۲	۱	۵	۲۹	۲۱	۵	۲۷	۲۴	۱۶	۲	۱	۱	۲۲	۲۷	۵	۲۶
۱۰۰	۵۰۰	۰	*	*	۰	۲	۷	۰	۱	۲	۱	۵	۲۹	۲۱	۵	۲۷	۲۴	۱۶	۲	۱	۱	۲۲	۲۷	۵	۲۶
۸	۰	۰	*	*	۰	۲	۷	۰	۱	۲	۱	۵	۲۹	۲۱	۵	۲۷	۲۴	۱۶	۲	۱	۱	۲۲	۲۷	۵	۲۶
۵۰	۴۰۰	۰	*	*	۰	۲	۷	۰	۱	۲	۱	۵	۲۹	۲۱	۵	۲۷	۲۴	۱۶	۲	۱	۱	۲۲	۲۷	۵	۲۶
۰	۰	۰	*	*	۰	۲	۷	۰	۱	۲	۱	۵	۲۹	۲۱	۵	۲۷	۲۴	۱۶	۲	۱	۱	۲۲	۲۷	۵	۲۶
۰	۰	۰	*	*	۰	۲	۷	۰	۱	۲	۱	۵	۲۹	۲۱	۵	۲۷	۲۴	۱۶	۲	۱	۱	۲۲	۲۷	۵	۲۶
۵۰	۲۰۰	۰	*	*	۰	۲	۷	۰	۱	۲	۱	۵	۲۹	۲۱	۵	۲۷	۲۴	۱۶	۲	۱	۱	۲۲	۲۷	۵	۲۶
۵۰	۲۶۰	۰	*	*	۰	۲	۷	۰	۱	۲	۱	۵	۲۹	۲۱	۵	۲۷	۲۴	۱۶	۲	۱	۱	۲۲	۲۷	۵	۲۶
۶۰	۱۰۵۰	۰	*	*	۰	۲	۷	۰	۱	۲	۱	۵	۲۹	۲۱	۵	۲۷	۲۴	۱۶	۲	۱	۱	۲۲	۲۷	۵	۲۶
۰	۰	۰	*	*	۰	۲	۷	۰	۱	۲	۱	۵	۲۹	۲۱	۵	۲۷	۲۴	۱۶	۲	۱	۱	۲۲	۲۷	۵	۲۶
۱۲	۳۰	۰	*	*	۰	۲	۷	۰	۱	۲	۱	۵	۲۹	۲۱	۵	۲۷	۲۴	۱۶	۲	۱	۱	۲۲	۲۷	۵	۲۶
۹	۱۰۰	۰	*	*	۰	۲	۷	۰	۱	۲	۱	۵	۲۹	۲۱	۵	۲۷	۲۴	۱۶	۲	۱	۱	۲۲	۲۷	۵	۲۶
۸	۵۵	۰	*	*	۰	۲	۷	۰	۱	۲	۱	۵	۲۹	۲۱	۵	۲۷	۲۴	۱۶	۲	۱	۱	۲۲	۲۷	۵	۲۶
۵۰	۵۰۰	۰	*	*	۰	۲	۷	۰	۱	۲	۱	۵	۲۹	۲۱	۵	۲۷	۲۴	۱۶	۲	۱	۱	۲۲	۲۷	۵	۲۶
۲۰	۳۰	۰	*	*	۰	۲	۷	۰	۱	۲	۱	۵	۲۹	۲۱	۵	۲۷	۲۴	۱۶	۲	۱	۱	۲۲	۲۷	۵	۲۶
۵۰۰	۴۵۰۰	۰	*	*	۰	۲	۷	۰	۱	۲	۱	۵	۲۹	۲۱	۵	۲۷	۲۴	۱۶	۲	۱	۱	۲۲	۲۷	۵	۲۶

خصوصیات اجتماعی - اقتصادی آبادیهای دارای سکنه شهرستان خمین

شماره ردیف آبادی	آبادی	کد آبادی	نوع راه آبادی (کیلومتر)	تعداد خانوار	جمعیت	جمعیت عمال بیشتر	جمعیت باسواد	جمعیت شغل	فعالیت کشاورزی						
									پرورش ماهی	پرورش زنبورسل	پرورش گاو ابریشم	پرورش طیور	دامداری دامپروری	باغداری	زراعت
۱	۲	۳	۴	۵	۶	۷	۸	۹	۱۰	۱۱	۱۲	۱۳	۱۴	۱۵	۱۶
۴۲	واپسینه	۰۰۱۸۲۲	۲	۲۵	۱۸۰	۱۴۴	۸۵	۴۴	*	*	*	*	*	*	*
۴۳	ورچه	۰۰۱۸۲۴	۱	۲۱۹	۱۱۲۱	۸۹۴	۵۳۴	۲۶۱	*	*	*	*	*	*	*
۴۴	بیاردل انماج	۰۰۱۸۲۵	۲	۱	۸	۷	۶	۱	*	*	*	*	*	*	*
دهستان دالاشی															
۱	امتهلک	۰۰۱۸۹۸	۳	۱۱۲۲	۶۱۲۹	۴۸۸۵	۳۰۵۳	۱۴۳۴	*	*	*	*	*	*	*
۲	تهویق	۰۰۱۹۰۰	۲	۴۵	۲۵۱	۱۹۲	۱۲۶	۷۳	*	*	*	*	*	*	*
۳	حاجی آباد	۰۰۱۹۰۱	۲	۲۶	۱۴۷	۱۱۵	۷۲	۳۲	*	*	*	*	*	*	*
۴	حمیدیه	۰۰۱۹۰۲	۲	۱	۱۰	۹	۹	۳	*	*	*	*	*	*	*
۵	دانشیان	۰۰۱۹۰۴	۲	۷۲	۳۲۳	۲۷۸	۱۷۹	۹۶	*	*	*	*	*	*	*
۶	داود آباد	۰۰۱۹۰۵	۲	۸۲	۴۱۶	۳۲۵	۲۰۹	۹۷	*	*	*	*	*	*	*
۷	ده سفید	۰۰۱۹۰۶	۳	۲۲	۱۷۱	۱۵۲	۸۳	۴۲	*	*	*	*	*	*	*
۸	سالاریه	۰۰۱۹۰۸	۳	۱	۲	۲	۲	۱	*	*	*	*	*	*	*
۹	مسیکه	۰۰۱۹۱۰	۳	۴۸	۲۷۰	۲۰۹	۱۲۶	۵۷	*	*	*	*	*	*	*
۱۰	فیضی دهن	۰۰۱۹۱۲	۲	۱۶	۹۶	۷۱	۴۶	۲۵	*	*	*	*	*	*	*
۱۱	خورجی بیاضی	۰۰۱۹۱۳	۲	۲۹۶	۱۶۱۳	۱۲۶۷	۸۰۹	۳۶۴	*	*	*	*	*	*	*
۱۲	کندها	۰۰۱۹۱۴	۲	۳۵	۱۸۲	۱۵۲	۸۴	۴۳	*	*	*	*	*	*	*
۱۳	نیلینان	۰۰۱۹۱۶	۲	۲۱۴	۱۲۸۴	۹۹۸	۶۵۵	۳۱۵	*	*	*	*	*	*	*
۱۴	محمد آباد	۰۰۱۹۱۷	۲	۶۳	۳۵۲	۲۷۵	۱۶۴	۶۶	*	*	*	*	*	*	*
۱۵	مزرعه حسین سفلی	۰۰۱۹۲۱	۲	۱	۷	۶	۵	۲	*	*	*	*	*	*	*
۱۶	مزرعه حسین علیا	۰۰۱۹۲۰	۲	۲۲	۱۳۸	۱۰۳	۵۱	۳۰	*	*	*	*	*	*	*
۱۷	مزرعه ششم بیهمن	۰۰۱۹۲۴	۳	۲	۷	۷	۵	۴	*	*	*	*	*	*	*
۱۸	مزرعه علی آباد	۰۰۱۹۲۶	۲	۱	۵	۵	۵	۲	*	*	*	*	*	*	*
۱۹	مزرعه علی آباد	۰۰۱۹۲۷	۲	۱	۲	۲	۰	۲	*	*	*	*	*	*	*
۲۰	میسران	۰۰۱۹۲۸	۲	۲۲	۱۲۲	۹۸	۵۹	۲۶	*	*	*	*	*	*	*
۲۱	هر اشکله	۰۰۱۹۲۹	۲	۳۶	۲۰۵	۱۶۴	۹۴	۳۳	*	*	*	*	*	*	*
دهستان رشتاق															
۱	ارزقان	۰۰۱۹۶۲	۲	۹	۶۳	۵۲	۲۶	۱۶	*	*	*	*	*	*	*
۲	امد آباد	۰۰۱۹۶۴	۲	۵۴	۳۱۳	۲۴۲	۱۶۴	۷۲	*	*	*	*	*	*	*
۳	اسفندچه	۰۰۱۹۶۵	۲	۴۹	۲۶۶	۲۴۲	۱۲۵	۶۵	*	*	*	*	*	*	*
۴	اکبر آباد	۰۰۱۹۶۶	۲	۶	۳۱	۲۳	۳۱	۹	*	*	*	*	*	*	*
۵	بیلان	۰۰۱۹۶۹	۱	۵۹	۳۲۴	۲۵۸	۱۶۰	۶۷	*	*	*	*	*	*	*
۶	باشین و بند	۰۰۲۰۲۴	۳	۷۲	۲۷۰	۲۸۰	۱۷۵	۸۲	*	*	*	*	*	*	*
۷	بیشکوره	۰۰۱۹۷۰	۳	۹۳	۵۰۷	۴۰۴	۲۵۴	۱۱۷	*	*	*	*	*	*	*
۸	چشمه سفید	۰۰۱۹۷۲	۱	۲۲	۱۰۰	۸۷	۵۱	۲۱	*	*	*	*	*	*	*
۹	حاجی آباد	۰۰۱۹۷۴	۲	۲	۱۵	۱۴	۶	۴	*	*	*	*	*	*	*
۱۰	دهمین آباد بیوجه	۰۰۱۹۷۶	۳	۴	۱۴	۱۲	۴	۴	*	*	*	*	*	*	*
۱۱	دهمین آباد سادات	۰۰۱۹۷۷	۳	۲۹	۱۶۲	۱۳۲	۹۰	۳۷	*	*	*	*	*	*	*
۱۲	دستمته	۰۰۱۹۷۸	۱	۲۶۱	۱۴۴۲	۱۱۶۵	۶۴۴	۲۹۱	*	*	*	*	*	*	*
۱۳	در بند لران	۰۰۱۹۸۰	۱	۱۳۱	۷۷۵	۶۰۳	۳۵۱	۱۳۶	*	*	*	*	*	*	*
۱۴	رازان	۰۰۱۹۸۱	۲	۱۰۱	۵۶۵	۴۵۹	۲۸۶	۱۱۶	*	*	*	*	*	*	*
۱۵	رشید آباد سفلی	۰۰۱۹۸۲	۲	۳۹	۲۱۶	۱۶۵	۹۸	۴۳	*	*	*	*	*	*	*
۱۶	رشید آباد علیا	۰۰۱۹۸۳	۳	۱۹	۸۹	۷۰	۲۸	۲۳	*	*	*	*	*	*	*
۱۷	ریحان سفلی	۰۰۱۹۸۴	۱	۲۰۲	۹۵۰	۷۸۷	۵۲۰	۲۱۶	*	*	*	*	*	*	*
۱۸	ریحان علیا	۰۰۱۹۸۵	۱	۱۳۱	۷۰۱	۵۷۲	۳۵۶	۱۵۸	*	*	*	*	*	*	*

کد نوع راه آبادی: ۱ جاده آسفالت، ۲ جاده خاکی، ۳ مارو، ۴ سایر (اینگاه راه آسفالته، ۵ ناهنجار)

تعداد گاو و گوساله	تعداد گاو سفید بزرگ	تغییرگاه شین آلات کش درزی	فروشگاه تعاونی	دسترسی به وسیله نقلیه عمومی از بزرگراه	مقنن	دسترسی به روزنامه و مجله از بزرگراه	صدوق پشت	بیمار و مامای روستایی	دانشگاه تئیسین دانشگاه	پزشک	خانه بهداشت	مرکز بهداشتی درمانی	حمام	آموزش ریاضت مواد آموزشی	مدرسه راهنمایی	دبستان	برن	آب لوله کشی	پایگاه خدمات بروج	مرکز خدمات روستایی	دفتر بهداشت از زندگی	شورای اسلامی روستایی	امکن مذکی سلمانان	بنیغ مذکی سلمانان	شماره در دفتر آبادی	
۴۲	۴۱	۴۰	۳۹	۳۸	۳۷	۳۶	۳۵	۳۴	۳۳	۳۲	۳۱	۳۰	۲۹	۲۸	۲۷	۲۶	۲۵	۲۴	۲۳	۲۲	۲۱	۲۰	۱۹	۱۸	۱۷	
۱۲۰	۷۵۰	*	*	*	*	*	*	*	*	*	*	*	*	*	*	*	*	*	*	*	*	*	*	*	۴۲	
۱۰۰۰	۶۰۰۰	*	*	*	*	*	*	*	*	*	*	*	*	*	*	*	*	*	*	*	*	*	*	*	۴۳	
۱۱۲	.	*	*	*	*	*	*	*	*	*	*	*	*	*	*	*	*	*	*	*	*	*	*	*	۴۴	
۲۱۷۷	۱۰۳۶۵	۲	۸	۱۴	۰	۱	۳	۱	۲	۱	۱	۰	۱۵	۷	۴	۱۵	۱۲	۳	۱	۲	۲	۱۲	۲۰	۰	۱	
۲۵۰	۱۸۰۰	*	*	*	*	*	*	*	*	*	*	*	*	*	*	*	*	*	*	*	*	*	*	*	*	۲
۹۶	۷۵	*	*	*	*	*	*	*	*	*	*	*	*	*	*	*	*	*	*	*	*	*	*	*	۳	
۸۰	۱۰۰	*	*	*	*	*	*	*	*	*	*	*	*	*	*	*	*	*	*	*	*	*	*	*	۴	
.	.	*	*	*	*	*	*	*	*	*	*	*	*	*	*	*	*	*	*	*	*	*	*	*	۵	
۲۰۰	۴۵۰	*	*	*	*	*	*	*	*	*	*	*	*	*	*	*	*	*	*	*	*	*	*	*	۶	
۶۰۰	۲۱۰۰	*	*	*	*	*	*	*	*	*	*	*	*	*	*	*	*	*	*	*	*	*	*	*	۷	
۵۰	۲۵۰	*	*	*	*	*	*	*	*	*	*	*	*	*	*	*	*	*	*	*	*	*	*	*	۸	
.	.	*	*	*	*	*	*	*	*	*	*	*	*	*	*	*	*	*	*	*	*	*	*	*	۹	
۱۰۰	۳۵۰	*	*	*	*	*	*	*	*	*	*	*	*	*	*	*	*	*	*	*	*	*	*	*	۱۰	
۴۰	۱۰۰	*	*	*	*	*	*	*	*	*	*	*	*	*	*	*	*	*	*	*	*	*	*	*	۱۱	
۱۰۰۰	۲۱۰۰	*	*	*	*	*	*	*	*	*	*	*	*	*	*	*	*	*	*	*	*	*	*	*	۱۲	
۶۰	۲۲۰	*	*	*	*	*	*	*	*	*	*	*	*	*	*	*	*	*	*	*	*	*	*	*	۱۳	
۴۰۰	۹۰۰	*	*	*	*	*	*	*	*	*	*	*	*	*	*	*	*	*	*	*	*	*	*	*	۱۴	
۴۰	۱۲۰	*	*	*	*	*	*	*	*	*	*	*	*	*	*	*	*	*	*	*	*	*	*	*	۱۵	
۲	۹۰	*	*	*	*	*	*	*	*	*	*	*	*	*	*	*	*	*	*	*	*	*	*	*	۱۶	
۳۰	۲۸۰	*	*	*	*	*	*	*	*	*	*	*	*	*	*	*	*	*	*	*	*	*	*	*	۱۷	
.	.	*	*	*	*	*	*	*	*	*	*	*	*	*	*	*	*	*	*	*	*	*	*	*	۱۸	
۳	۶۰	*	*	*	*	*	*	*	*	*	*	*	*	*	*	*	*	*	*	*	*	*	*	*	۱۹	
۲۰	۱۰۰	*	*	*	*	*	*	*	*	*	*	*	*	*	*	*	*	*	*	*	*	*	*	*	۲۰	
۸۰	۴۰	*	*	*	*	*	*	*	*	*	*	*	*	*	*	*	*	*	*	*	*	*	*	*	۲۱	
۱۲۵	۱۲۰	*	*	*	*	*	*	*	*	*	*	*	*	*	*	*	*	*	*	*	*	*	*	*	۲۲	
۶۳۹۷	۳۸۷۷۴	۲	۱۶	۱۱	۱	۱	۷	۲	۱	۲	۲	۲	۲۵	۱۶	۸	۳۰	۳۰	۱۹	۱	۱	۱	۲۷	۳۹	۵	۱	
۲۰	۱۰۰	*	*	*	*	*	*	*	*	*	*	*	*	*	*	*	*	*	*	*	*	*	*	*	*	۲
۲۰۰	۵۰۰	*	*	*	*	*	*	*	*	*	*	*	*	*	*	*	*	*	*	*	*	*	*	*	*	۳
۲۰۰	۳۰۰	*	*	*	*	*	*	*	*	*	*	*	*	*	*	*	*	*	*	*	*	*	*	*	*	۴
۲۰	.	*	*	*	*	*	*	*	*	*	*	*	*	*	*	*	*	*	*	*	*	*	*	*	*	۵
۲۰۰	.	*	*	*	*	*	*	*	*	*	*	*	*	*	*	*	*	*	*	*	*	*	*	*	*	۶
.	۳۵	*	*	*	*	*	*	*	*	*	*	*	*	*	*	*	*	*	*	*	*	*	*	*	*	۷
۲۲۰	۷۵۰	*	*	*	*	*	*	*	*	*	*	*	*	*	*	*	*	*	*	*	*	*	*	*	*	۸
۱۰۰	۱۲۰۰	*	*	*	*	*	*	*	*	*	*	*	*	*	*	*	*	*	*	*	*	*	*	*	*	۹
۶	۲۰	*	*	*	*	*	*	*	*	*	*	*	*	*	*	*	*	*	*	*	*	*	*	*	*	۱۰
۱۰۰	۱۲۰	*	*	*	*	*	*	*	*	*	*	*	*	*	*	*	*	*	*	*	*	*	*	*	*	۱۱
۱۰۰۰	۲۱۰۰	*	*	*	*	*	*	*	*	*	*	*	*	*	*	*	*	*	*	*	*	*	*	*	*	۱۲
۱۰۰	۶۳۰	*	*	*	*	*	*	*	*	*	*	*	*	*	*	*	*	*	*	*	*	*	*	*	*	۱۳
۵۰۰	۶۰۰	*	*	*	*	*	*	*	*	*	*	*	*	*	*	*	*	*	*	*	*	*	*	*	*	۱۴
۱۰۰	۸۰۰	*	*	*	*	*	*	*	*	*	*	*	*	*	*	*	*	*	*	*	*	*	*	*	*	۱۵
۵۰	۲۰	*	*	*	*	*	*	*	*	*	*	*	*	*	*	*	*	*	*	*	*	*	*	*	*	۱۶
۴۰۰	۲۰	*	*	*	*	*	*	*	*	*	*	*	*	*	*	*	*	*	*	*	*	*	*	*	*	۱۷
۴۰۰	۱۰۰	*	*	*	*	*	*	*	*	*	*	*	*	*	*	*	*	*	*	*	*	*	*	*	*	۱۸

شماره ردیف آبادی	آبادی	کده آبادی	نوع راه آبادی (کده)	تعداد خانوار	کل جمعیت	جمعیت عمال و بیشتر	جمعیت باسواد	جمعیت شغل	فعالیت کشوری							
									۱۰	۱۱	۱۲	۱۳	۱۴	۱۵	۱۶	
۱۹	زرشک	۰۰۱۹۸۶	۲	۹۲	۲۲۲	۴۵۲	۲۸۱	۱۰۵	*	*	*	*	*	*	*	*
۲۰	شمش آباد	۰۰۱۹۸۷	۲	۲۲	۱۲۱	۱۰۴	۶۳	۲۵	*	*	*	*	*	*	*	*
۲۱	بندر ان	۰۰۱۹۸۹	۱	۱۱۶	۶۷۸	۵۵۲	۲۴۷	۱۲۸	*	*	*	*	*	*	*	*
۲۲	عاشقه	۰۰۱۹۹۰	۱	۲۴	۱۲۶	۱۰۶	۶۷	۳۲	*	*	*	*	*	*	*	*
۲۳	عباس آباد	۰۰۱۹۹۱	۲	۲۱	۱۳۴	۱۰۸	۵۵	۲۴	*	*	*	*	*	*	*	*
۲۴	برهان	۰۰۱۹۹۲	۳	۲۵۲	۱۲۱۶	۱۰۴۷	۶۲۳	۲۷۲	*	*	*	*	*	*	*	*
۲۵	برشام	۰۰۱۹۹۲	۲	۲۱	۱۵۱	۱۲۲	۶۰	۲۶	*	*	*	*	*	*	*	*
۲۶	فرشک	۰۰۱۹۹۴	۱	۴۰۷	۲۲۳۶	۱۸۶۲	۱۰۴۸	۳۳۶	*	*	*	*	*	*	*	*
۲۷	فرهادیه	۰۰۱۹۹۵	۳	۹	۵۲	۴۳	۱۹	۱۲	*	*	*	*	*	*	*	*
۲۸	قطب صنعتی	۰۰۲۰۲۵	۱	۸	۲۸	۲۸	۱۲	۲۷	*	*	*	*	*	*	*	*
۲۹	قلعه افشار	۰۰۱۹۹۹	۱	۲۸	۱۶۱	۱۳۱	۷۰	۳۳	*	*	*	*	*	*	*	*
۳۰	ولایت نو	۰۰۲۰۰۰	۱	۲۴	۲۲۱	۱۷۹	۱۱۱	۴۴	*	*	*	*	*	*	*	*
۳۱	ذیاباد	۰۰۲۰۰۲	۲	۵۲	۲۰۲	۲۳۱	۱۴۵	۶۱	*	*	*	*	*	*	*	*
۳۲	کودک	۰۰۲۰۰۴	۳	۸۳	۴۸۵	۳۸۸	۲۴۶	۱۰۲	*	*	*	*	*	*	*	*
۳۳	نوخه محمد مالک	۰۰۲۰۰۶	۳	۱۴۲	۷۸۰	۶۲۵	۳۷۲	۱۵۵	*	*	*	*	*	*	*	*
۳۴	محمود آباد	۰۰۲۰۰۸	۳	۸	۴۱	۲۷	۱۰	۶	*	*	*	*	*	*	*	*
۳۵	مردان ریدار اسی	۰۰۲۰۰۹	۲	۱	۲	۲	۱	۱	*	*	*	*	*	*	*	*
۳۶	منظر بیه	۰۰۲۰۱۸	۳	۱	۷	۷	۲	۲	*	*	*	*	*	*	*	*
۳۷	میش جان سفلی	۰۰۲۰۱۹	۳	۳۴	۶۲۲	۶۱۳	۱۹۲	۹۲	*	*	*	*	*	*	*	*
۳۸	میش جان علیا	۰۰۲۰۲۰	۱	۲۲۲	۱۷۶۰	۱۴۰۴	۸۹۹	۳۷۰	*	*	*	*	*	*	*	*
۳۹	تخته ر	۰۰۲۰۲۲	۳	۷۱	۴۱۷	۳۳۹	۱۸۶	۷۷	*	*	*	*	*	*	*	*
دهستان گله زن																
۱	ازنو جان	۰۰۲۰۸۶	۲	۳۸۰	۱۷۷۷	۱۴۵۵	۹۰۹	۲۵۲	*	*	*	*	*	*	*	*
۲	امام زاده دختر ان	۰۰۲۰۸۷	۴	۲۲	۲۲	۲۲	۱۶	۵	*	*	*	*	*	*	*	*
۳	امام زاده عبدالله	۰۰۲۰۸۸	۳	۱	۴	۲	۱	۰	*	*	*	*	*	*	*	*
۴	امین آباد	۰۰۲۰۸۹	۲	۱۶	۶۶	۶۷	۴۵	۲۰	*	*	*	*	*	*	*	*
۵	باغ میر قیدو	۰۰۲۰۹۰	۳	۴	۲۰	۱۸	۸	۵	*	*	*	*	*	*	*	*
۶	بهدشت	۰۰۲۰۹۱	۳	۷۵	۴۰۱	۳۳۵	۲۱۰	۱۰۰	*	*	*	*	*	*	*	*
۷	توپال	۰۰۲۰۹۲	۴	۴	۱۸	۱۵	۵	۶	*	*	*	*	*	*	*	*
۸	جعفر آباد	۰۰۲۰۹۲	۲	۱۰۶	۴۸۳	۳۹۲	۲۲۹	۸۶	*	*	*	*	*	*	*	*
۹	چلماجر دجدید	۰۰۲۰۹۴	۳	۲۹۲	۱۲۲۳	۱۰۴۷	۵۴۹	۲۹۱	*	*	*	*	*	*	*	*
۱۰	چوشاب	۰۰۲۱۳۱	۲	۲۲	۱۱۰	۹۵	۶۹	۲۰	*	*	*	*	*	*	*	*
۱۱	حاجی آباد	۰۰۲۱۳۲	۳	۱	۵	۵	۲	۱	*	*	*	*	*	*	*	*
۱۲	حیدر آباد	۰۰۲۰۹۷	۱	۴۰	۱۸۹	۱۶۱	۱۰۸	۳۸	*	*	*	*	*	*	*	*
۱۳	رباط علی آباد	۰۰۲۰۹۸	۳	۵	۲۲	۲۵	۱۷	۶	*	*	*	*	*	*	*	*
۱۴	رباط کفمان	۰۰۲۰۹۹	۲	۸۸	۴۵۵	۳۶۳	۲۴۲	۱۰۲	*	*	*	*	*	*	*	*
۱۵	رضا آباد نیدو	۰۰۲۱۰۱	۳	۱	۴	۴	۱	۲	*	*	*	*	*	*	*	*
۱۶	زورقان	۰۰۲۱۰۲	۳	۶۸	۲۲۹	۲۶۹	۱۹۳	۵۵	*	*	*	*	*	*	*	*
۱۷	مهر عزیز ان	۰۰۲۱۰۵	۳	۶۰	۲۰۷	۲۴۲	۱۵۸	۵۷	*	*	*	*	*	*	*	*
۱۸	سده بیه	۰۰۲۱۰۶	۳	۵۴۵	۲۴۴۰	۲۰۲۱	۱۲۰۷	۵۵۴	*	*	*	*	*	*	*	*
۱۹	فتح آباد	۰۰۲۱۰۷	۳	۱۷	۸۳	۶۰	۳۳	۱۸	*	*	*	*	*	*	*	*
۲۰	فشارود	۰۰۲۱۰۸	۳	۷۹	۲۷۳	۳۰۵	۱۸۰	۸۳	*	*	*	*	*	*	*	*
۲۱	فاسم آباد قیدو	۰۰۲۱۰۹	۳	۶	۳۱	۲۶	۱۵	۶	*	*	*	*	*	*	*	*
۲۲	قلعه د امپورری	۰۰۲۱۱۰	۳	۲	۱۴	۸	۶	۲	*	*	*	*	*	*	*	*

کد نوع راه آبادی: ۱. جاده اسفالت، ۲. جاده شوسه، ۳. جاده خاکی، ۴. مارو، ۵. سایر دستگاه راه آهن یا راه آبی، ۵۱. ناشخص

تعداد گاو و گوساله	تعداد گوسفند و بز	تیمبرگاه شتران آلات شادری	فروشگاه تعاونی	دستری به وسیله عیون و بابا	تلفن	دستری به روزنامه و مجله و آبا	صندوق پست	بیمار و دامای روستایی	دایره شکر شکرین و دایره شکر	پرورش	خانه بهداشت	مرکز بهداشتی درمانی	حمام	آموزش اخفست بود آموزی	مدرسه راهنمایی	دبستان	برق	آب لوله کشی	پایگاه تعاونی بیج	مرکز خدمات روستایی	دفتر جهاد سازندگی	شورای اسلامی روستایی	اماکن مذهبی مسلمانان	بیخ مذهبی مسلمانان	شاره دریف آبادی	
۴۲	۶۱	۴۰	۴۹	۳۸	۳۷	۳۶	۳۵	۳۴	۳۳	۳۲	۳۱	۳۰	۲۹	۲۸	۲۷	۲۶	۲۵	۲۴	۲۳	۲۲	۲۱	۲۰	۱۹	۱۸	۱۷	
۴۰۰	۱۶۰۰	*	*	*	*	*	*	*	*	*	*	*	*	*	*	*	*	*	*	*	*	*	*	*	۱۹	
۱۰۰	۲۶۰	*	*	*	*	*	*	*	*	*	*	*	*	*	*	*	*	*	*	*	*	*	*	*	۲۰	
۲۸۰	۲۰۰	*	*	*	*	*	*	*	*	*	*	*	*	*	*	*	*	*	*	*	*	*	*	*	۲۱	
۸۰	۸۰	*	*	*	*	*	*	*	*	*	*	*	*	*	*	*	*	*	*	*	*	*	*	*	۲۲	
۹۰	۷۰	*	*	*	*	*	*	*	*	*	*	*	*	*	*	*	*	*	*	*	*	*	*	*	۲۳	
۱۰۰	۳۰۰	*	*	*	*	*	*	*	*	*	*	*	*	*	*	*	*	*	*	*	*	*	*	*	۲۴	
۱۳۰	۷۰	*	*	*	*	*	*	*	*	*	*	*	*	*	*	*	*	*	*	*	*	*	*	*	۲۵	
۷۰۰	۴۰۰۰	*	*	*	*	*	*	*	*	*	*	*	*	*	*	*	*	*	*	*	*	*	*	*	۲۶	
۱۲	.	*	*	*	*	*	*	*	*	*	*	*	*	*	*	*	*	*	*	*	*	*	*	*	۲۷	
.	.	*	*	*	*	*	*	*	*	*	*	*	*	*	*	*	*	*	*	*	*	*	*	*	۲۸	
۲۰	.	*	*	*	*	*	*	*	*	*	*	*	*	*	*	*	*	*	*	*	*	*	*	*	۲۹	
۱۵۰	۳۰	*	*	*	*	*	*	*	*	*	*	*	*	*	*	*	*	*	*	*	*	*	*	*	۳۰	
۱۲۰	۱۴۵۰	*	*	*	*	*	*	*	*	*	*	*	*	*	*	*	*	*	*	*	*	*	*	*	۳۱	
۸۰	۵۶۰	*	*	*	*	*	*	*	*	*	*	*	*	*	*	*	*	*	*	*	*	*	*	*	۳۲	
۴۰	۱۳۰	*	*	*	*	*	*	*	*	*	*	*	*	*	*	*	*	*	*	*	*	*	*	*	۳۳	
۱۵	۱۲۰	*	*	*	*	*	*	*	*	*	*	*	*	*	*	*	*	*	*	*	*	*	*	*	۳۴	
.	۳۰	*	*	*	*	*	*	*	*	*	*	*	*	*	*	*	*	*	*	*	*	*	*	*	۳۵	
۴	۱۰۹	*	*	*	*	*	*	*	*	*	*	*	*	*	*	*	*	*	*	*	*	*	*	*	۳۶	
۲۰۰	۳۰۰	*	*	*	*	*	*	*	*	*	*	*	*	*	*	*	*	*	*	*	*	*	*	*	۳۷	
۱۵۰	۵۵۰	*	*	*	*	*	*	*	*	*	*	*	*	*	*	*	*	*	*	*	*	*	*	*	۳۸	
۱۰۰	۳۵۰	*	*	*	*	*	*	*	*	*	*	*	*	*	*	*	*	*	*	*	*	*	*	*	۳۹	
۶۲۵	۱۲۸۰۰	۲	۱۱	۱۱	.	۱	۱۵	۱	.	۲	۲	.	۲۱	۱۷	۵	۲۰	۲۲	۱۷	۲	.	.	۲۱	۲۲	۴	۱	
۵۰۰	۴۵۰	*	*	*	*	*	*	*	*	*	*	*	*	*	*	*	*	*	*	*	*	*	*	*	*	۲
۸	.	*	*	*	*	*	*	*	*	*	*	*	*	*	*	*	*	*	*	*	*	*	*	*	۳	
۲۵	.	*	*	*	*	*	*	*	*	*	*	*	*	*	*	*	*	*	*	*	*	*	*	*	۴	
۵۰	۵۰	*	*	*	*	*	*	*	*	*	*	*	*	*	*	*	*	*	*	*	*	*	*	*	۵	
۳۰	.	*	*	*	*	*	*	*	*	*	*	*	*	*	*	*	*	*	*	*	*	*	*	*	۶	
۱۵۰	۵۷۰	*	*	*	*	*	*	*	*	*	*	*	*	*	*	*	*	*	*	*	*	*	*	*	۷	
۶	۹۵۰	*	*	*	*	*	*	*	*	*	*	*	*	*	*	*	*	*	*	*	*	*	*	*	۸	
۲۰۰	۴۰۰	*	*	*	*	*	*	*	*	*	*	*	*	*	*	*	*	*	*	*	*	*	*	*	۹	
۷۵۰	۲۰۰۰	*	*	*	*	*	*	*	*	*	*	*	*	*	*	*	*	*	*	*	*	*	*	*	۱۰	
۱۸	۱۱۰	*	*	*	*	*	*	*	*	*	*	*	*	*	*	*	*	*	*	*	*	*	*	*	۱۱	
۱	.	*	*	*	*	*	*	*	*	*	*	*	*	*	*	*	*	*	*	*	*	*	*	*	۱۲	
۱۰۰	۱۸۰	*	*	*	*	*	*	*	*	*	*	*	*	*	*	*	*	*	*	*	*	*	*	*	۱۳	
۱	۵۰	*	*	*	*	*	*	*	*	*	*	*	*	*	*	*	*	*	*	*	*	*	*	*	۱۴	
۴۰۰	۱۱۰۰	*	*	*	*	*	*	*	*	*	*	*	*	*	*	*	*	*	*	*	*	*	*	*	۱۵	
۴	.	*	*	*	*	*	*	*	*	*	*	*	*	*	*	*	*	*	*	*	*	*	*	*	۱۶	
۳۰۰	۵۰۰	*	*	*	*	*	*	*	*	*	*	*	*	*	*	*	*	*	*	*	*	*	*	*	۱۷	
۱۸۰	۶۰۰	*	*	*	*	*	*	*	*	*	*	*	*	*	*	*	*	*	*	*	*	*	*	*	۱۸	
۶۵۰	۴۰۰	*	*	*	*	*	*	*	*	*	*	*	*	*	*	*	*	*	*	*	*	*	*	*	۱۹	
۴۰	۵۵۰	*	*	*	*	*	*	*	*	*	*	*	*	*	*	*	*	*	*	*	*	*	*	*	۲۰	
۱۲۰	۳۵۰	*	*	*	*	*	*	*	*	*	*	*	*	*	*	*	*	*	*	*	*	*	*	*	۲۱	
۲۰	۱۵۰	*	*	*	*	*	*	*	*	*	*	*	*	*	*	*	*	*	*	*	*	*	*	*	۲۲	
۲	.	*	*	*	*	*	*	*	*	*	*	*	*	*	*	*	*	*	*	*	*	*	*	*	۲۳	

خصوصیات اجتماعی - اقتصادی آبادیهای دارای سکنه شهرستان خمین

شماره ردیف آبادی	آبادی	کد آبادی	نوع راه آبادی (رگد)	تعداد خانوار	کل جمعیت	جمعیت ۶ ساله و بیشتر	جمعیت باسواد	جمعیت شامل	فعالیت کشاورزی						
									۱۰ زراعت	۱۱ باغداری	۱۲ دامداری دامپروری	۱۳ پرورش طیور	۱۴ پرورش گاو ابریشم	۱۵ پرورش بز و گوسفند	۱۶ پرورش ماهی
۲۳	قلعه قنات	۰۰۲۱۱۱	۳	۲	۱۳	۱۳	۳	۴	*	*	*	*	*	*	*
۲۴	قلعه محمد آباد	۰۰۲۱۱۲	۳	۱۸	۱۰۲	۸۲	۵۱	۱۵	*	*	*	*	*	*	*
۲۵	قلعه محمد بیگ	۰۰۲۱۱۳	۳	۱۵	۶۷	۵۱	۲۶	۱۲	*	*	*	*	*	*	*
۲۶	خوجستان	۰۰۲۱۱۴	۴	۲	۲۸	۲۲	۷	۶	*	*	*	*	*	*	*
۲۷	قلیدو	۰۰۲۱۱۵	۳	۱۲۳	۶۳۵	۵۳۰	۲۲۸	۱۳۹	*	*	*	*	*	*	*
۲۸	دغسان	۰۰۲۱۱۷	۲	۱۴۸	۷۶۳	۵۸۰	۳۸۱	۱۴۹	*	*	*	*	*	*	*
۲۹	کدار اول	۰۰۲۱۱۸	۳	۱۲	۴۹	۴۰	۲۳	۱۱	*	*	*	*	*	*	*
۳۰	کدار دوم	۰۰۲۱۱۹	۳	۷	۲۸	۲۵	۱۱	۷	*	*	*	*	*	*	*
۳۱	محمود آباد	۰۰۲۱۲۱	۳	۱۸	۱۰۶	۷۸	۵۳	۱۸	*	*	*	*	*	*	*
۳۲	مزا این	۰۰۲۱۲۲	۳	۹۱	۴۱۹	۳۳۰	۲۰۶	۹۶	*	*	*	*	*	*	*
۳۳	مغستان	۰۰۲۱۲۵	۴	۲	۱۴	۱۲	۸	۲	*	*	*	*	*	*	*
۳۴	میان رودان	۰۰۲۱۲۶	۳	۲۸	۱۳۳	۱۰۵	۶۰	۲۶	*	*	*	*	*	*	*
۳۵	نقیس	۰۰۲۱۲۷	۳	۴۸	۲۴۰	۲۰۱	۱۳۴	۴۶	*	*	*	*	*	*	*
۳۶	ور آباد	۰۰۲۱۲۸	۱	۳۳۰	۱۵۶۳	۱۲۴۴	۸۴۴	۳۵۹	*	*	*	*	*	*	*
۳۷	یمن	۰۰۲۱۲۹	۲	۹۶	۴۵۵	۳۷۹	۲۲۸	۹۰	*	*	*	*	*	*	*

کد نوع راه آبادی: جاده اسفالت ۱، جاده شوسه ۲، جاده خاکی ۳، مارو ۴، سایر (اینگاه راه آسین یا راه آبی) ۵، نامشخص ۶

تعداد گاو گوسفند ساله	۴۲	۴	۲۲
تعداد گوسفند بز	۴۱	۲۴	۲۴
تعمیرگاه شین آلات کش درزی	۴۰	۷۰	۲۵
فروشگاه تعاونی	۳۹	۴۰	۲۶
دستری بر وسیله تعمیر عوی آردی	۳۸	۸۵۰	۲۷
تلفن	۳۷	۲۰۰	۲۸
دستری بر روزنامه مجله آردی	۳۶	۵۰	۲۹
صندوق پست	۳۵	۵۰	۳۰
بیمار و مامای روستایی	۳۴	۱۰۰	۳۱
دایره شین کشین در دهشک	۳۳	۳۵۰	۳۲
پزشک	۳۲	۷	۳۳
خانه بهداشت	۳۱	۱۵۰	۳۴
مرکز بهداشتی درمانی	۳۰	۵۰۰	۳۵
حمام	۲۹	۲۰۰	۳۶
آموزش تخصصی برود آردی	۲۸	۱۰۰	۳۷
مدرسه راهنمایی	۲۷		
دبستان	۲۶		
برق	۲۵		
آب لوله کشی	۲۴		
پایگاه خدمات بیج	۲۳		
مرکز خدمات روستایی	۲۲		
دفتر چهارم سا زندگی	۲۱		
شورای اسلامی روستایی	۲۰		
اماکن مذهبی مسلمانان	۱۹		
بیخ مذهبی مسلمانان	۱۸		
شاره رودیف آبادی	۱۷		

کتابخانه مرکز آمار ایران
 شماره ... ۵۷۲۳ ...

نوع راه و فعالیت کشاورزی آبادیهای خالی از سکنه شهرستان خمین

شماره ردیف	آبادی	کد آبادی	نوع راه آبادی (کد)	فعالیت کشاورزی					
				زراعت	باغداری	دامداری و دامپروری	پرورش طیور	پرورش گاو شیری	پرورش بومی
۱	۲	۳	۴	۵	۶	۷	۸	۹	۱۰
	بخش مرکزی								
	دهستان چابلق شرقی								
۱	امین آباد	۰۰۱۶۶۶	۳	*	*				
۲	بیابانقلعه	۰۰۱۷۱۲	۳	*	*				
۳	چشمه سوخته	۰۰۱۶۷۰	۳	*	*				
۴	حصین آباد	۰۰۱۶۷۳	۳	*	*				
۵	سومن آباد	۰۰۱۷۰۷	۲	*	*				
۶	عرب سقلی	۰۰۱۶۸۳	۲	*	*				
۷	قشلاق بیات	۰۰۱۶۸۶	۲	*	*				
۸	مزرعه بیابان	۰۰۱۷۱۹	۲	*	*				
۹	معدن حصین آباد	۰۰۱۷۰۳	۲	*	*				
۱۰	مکان خرابه	۰۰۱۷۰۶	۳	*	*				
	دهستان حمزه لو								
۱	ایرج آباد	۰۰۱۷۵۸	۲	*	*				
۲	جعفر آباد	۰۰۱۷۶۴	۲	*	*				
۳	خاک سوخته	۰۰۱۷۷۲	۳	*	*				
۴	کوره اجرین بنیاد مسکن	۰۰۱۸۰۰	۱	*	*				
۵	محسن آباد	۰۰۱۸۰۵	۳	*	*				
۶	مزرعه اخترچی	۰۰۱۷۵۴	۳	*	*				
۷	مزرعه الجتو	۰۰۱۸۰۷	۳	*	*				
۸	مزرعه ایران محمودی	۰۰۱۸۰۹	۲	*	*				
۹	مزرعه چهار آباد	۰۰۱۸۱۰	۲	*	*				
۱۰	مزرعه بیر چند آباد	۰۰۱۸۱۲	۲	*	*				
۱۱	مزرعه چروانته	۰۰۱۸۱۳	۳	*	*				
۱۲	مزرعه جزو ایه	۰۰۱۸۱۵	۲	*	*				
۱۳	مزرعه چشمه سرو	۰۰۱۷۶۶	۴	*	*				
۱۴	مزرعه چشمه کوره خرابه	۰۰۱۷۶۷	۲	*	*				
۱۵	مزرعه چشمه کوره و آبیله	۰۰۱۷۶۸	۳	*	*				
۱۶	مزرعه دلکش	۰۰۱۷۷۸	۲	*	*				
۱۷	مزرعه زور ازما	۰۰۱۷۸۱	۳	*	*				
۱۸	مزرعه ملکلو	۰۰۱۷۸۴	۳	*	*				
۱۹	مزرعه عباس آباد	۰۰۱۷۹۱	۲	*	*				
۲۰	مزرعه عباس آباد	۰۰۱۷۹۰	۲	*	*				
۲۱	مزرعه علی آباد	۰۰۱۷۹۲	۲	*	*				
۲۲	مزرعه قشلاق نو	۰۰۱۸۱۶	۲	*	*				
۲۳	مزرعه قیه علی	۰۰۱۸۱۷	۲	*	*				
۲۴	مزرعه کزک	۰۰۱۸۰۲	۲	*	*				
۲۵	معدن ملکلو	۰۰۱۸۱۹	۳	*	*				
۲۶	منطقه کوره های اجرین	۰۰۱۸۲۶	۱	*	*				
۲۷	نهر آباد	۰۰۱۸۲۲	۳	*	*				
	دهستان دالاسی								
۱	امانیه	۰۰۱۸۹۹	۳	*	*				
۲	خرم دشت	۰۰۱۹۰۳	۳	*	*				
۳	ده سق	۰۰۱۹۰۷	۲	*	*				
۴	سعید آباد	۰۰۱۹۰۹	۲	*	*				
۵	سیف آباد	۰۰۱۹۱۱	۳	*	*				

کد نوع راه آبادی: ۱ جاده اسفالت، ۲ جاده شوسه، ۳ جاده خاکی، ۴ سایر (ایستگاه راه آهن، باره آبی)، ۵ نامشخص

نوع راه و فعالیت کشاورزی آبادیهای خالی از سکنه شهرستان خمین

شماره ردیف	آبادی	کده آبادی	نوع راه آبادی (کده)	فعالیت کشاورزی						
				زراعت	باغداری	دامداری و دامپروری	پرورش طیور	پرورش گاو شیری	پرورش بومی	
۱	۲	۳	۴	۵	۶	۷	۸	۹	۱۰	۱۱
۶	دهریز و سوسرطان	۰۰۱۹۱۵	۲	*	*					
۷	مزرعه بیافر آباد	۰۰۱۹۱۸	۲	*	*					
۸	مزرعه حسن سر لک	۰۰۱۹۱۹	۲	*	*					
۹	مزرعه حسین قلند لاشی	۰۰۱۹۲۲	۲	*	*					
۱۰	مزرعه خسرو د لاشی	۰۰۱۹۲۳	۲	*	*					
۱۱	مزرعه محمد صالحی	۰۰۱۹۲۵	۲	*	*					
دهستان رشتان										
۱	استخر میان صحر	۰۰۱۹۶۳	۳	*	*					
۲	بایاگاه	۰۰۱۹۶۷	۳	*	*					
۳	بیدرستم	۰۰۱۹۶۸	۳	*	*					
۴	چشمه بردی	۰۰۱۹۷۱	۴	*	*					
۵	چشمه کزک	۰۰۱۹۷۳	۴	*	*					
۶	حسن قلند	۰۰۱۹۷۵	۳	*	*					
۷	حمیدیه	۰۰۱۹۷۹	۳	*	*					
۸	شهرک زینب شهر	۰۰۱۹۸۸	۳	*	*					
۹	فیروز آباد علی	۰۰۱۹۹۶	۲	*	*					
۱۰	فیروز آباد علیا	۰۰۱۹۹۷	۲	*	*					
۱۱	قلعه احمد آباد	۰۰۱۹۹۸	۱	*	*					
۱۲	قورنچی	۰۰۲۰۰۱	۳	*	*					
۱۳	قول فوله	۰۰۲۰۰۲	۳	*	*					
۱۴	دل زرد	۰۰۲۰۰۵	۳	*	*					
۱۵	مرق	۰۰۲۰۱۰	۳	*	*					
۱۶	مزرعه چو ادیه	۰۰۲۰۱۱	۴	*	*					
۱۷	مزرعه دره اب	۰۰۲۰۱۲	۴	*	*					
۱۸	مزرعه دره بیاغ	۰۰۲۰۱۳	۴	*	*					
۱۹	مزرعه زردان	۰۰۲۰۱۴	۱	*	*					
۲۰	مزرعه فوجه پاشین و بند	۰۰۲۰۱۵	۳	*	*					
۲۱	معدن سرب امیریه	۰۰۲۰۱۶	۳	*	*					
۲۲	معدن هفتسرو	۰۰۲۰۱۷	۳	*	*					
۲۳	شهرتیه	۰۰۲۰۲۱	۳	*	*					
دهستان گندهزن										
۱	باغ بیلا	۰۰۲۱۳۰	۴	*	*					
۲	جلماجر دشتیق	۰۰۲۰۹۵	۳	*	*					
۳	حسین آباد	۰۰۲۰۹۶	۲	*	*					
۴	دهاب	۰۰۲۱۲۲	۴	*	*					
۵	رضا آباد	۰۰۲۱۰۰	۳	*	*					
۶	ریز آباد	۰۰۲۱۰۳	۳	*	*					
۷	سیاوشه آباد	۰۰۲۱۰۴	۴	*	*					
۸	کریم آباد	۰۰۲۱۱۶	۴	*	*					
۹	کدار سوم	۰۰۲۱۲۰	۲	*	*					
۱۰	مزرعه احمد آباد	۰۰۲۱۲۳	۲	*	*					
۱۱	مزرعه کلنگه	۰۰۲۱۲۴	۳	*	*					
سایر نقاط ۲										

کد نوع راه آبادی: جاده آسفالته (۱)، جاده شوسه (۲)، جاده خاکی (۳)، مارو (۴)، سایر (دیگر) راه آسفالته یا راه آبی (۵)، ناشخص (۶)