

۱۳۶۵  
۱۳۶۴  
۱۳۶۳  
۱۳۶۲  
۱۳۶۱

### بسمه تعالی

#### پیشگفتار

سرشماری عمومی نفوس و مسکن در ایران به موجب قانون، هر ۱۰ سال یکبار توسط مرکز آمار ایران انجام می‌شود. تاکنون چهار سرشماری عمومی نفوس و مسکن در سالهای ۱۳۳۵، ۱۳۴۵، ۱۳۵۵ و ۱۳۶۵ به مرحله اجرا درآمده است. نخستین سرشماری، توسط اداره کل آمار عمومی، و سرشماریهایی بعدی، توسط مرکز آمار ایران انجام گرفته است. سرشماری سال ۱۳۶۵، اولین سرشماری در نظام جمهوری اسلامی ایران است که علی‌رغم جنگ تحمیلی، محاصره اقتصادی و مضیقهای ناشی از هر یک، به حول و قوه الهی مطابق برنامه پیش‌بینی شده به نحو مطلوب به انجام رسید. سرشماری عمومی نفوس و مسکن، مناسبترین ابزار برنامه‌ریزیهای توسعه اجتماعی، اقتصادی و فرهنگی در کشور است که با ارائه آمار و اطلاعات درست، رهنمودهای لازم برای رسیدن به اهداف برنامه‌ریزیهای کوتاه‌مدت، میان‌مدت و بلندمدت را در اختیار سیاست‌گذاران، مسئولان و برنامه‌ریزان کشور قرار می‌دهد.

وسعت و عظمت کار سرشماری، مرکز آمار ایران را بر آن داشت که از نیمه دوم سال ۱۳۶۱ با برنامه‌ریزیهای دقیق، فعالیت مستمر و پیگیری را برای تهیه مقدمات سرشماری عمومی نفوس و مسکن آغاز کند. اولین قدم در این زمینه، شناخت نیازهای اساسی دستگاههای مسئول کشور بود که بر آن اساس، طرح مقدماتی سرشماری تهیه شد و به طور آزمایشی در مناطق شهری و روستایی سه شهرستان آستانه شریفه از استان گیلان، سراوان از استان سیستان و بلوچستان و شادگان از استان خوزستان و نیز در چند حوزه نمونه در هر یک از استانهای دیگر به مرحله اجرا درآمد. با استفاده از نتایج حاصل از آزمایش سرشماری، پرسشنامهها، فرمها و دستورالعملهای فنی و اجرایی مورد تجدید نظر قرار گرفت و بر آن اساس، طرح نهایی سرشماری تهیه و آماده اجرا شد. عملیات اجرایی سرشماری به طور همزمان در تمام نقاط کشور از تاریخ ۱۶ تا ۳۰ مهرماه سال ۱۳۶۵ انجام شد. در این مرحله، سازمان برنامه و بودجه استانها، مراکز تربیت معلم و سایر سازمانها و موسسات دولتی و همچنین نهادهای انقلاب اسلامی، همکاریهای ارزنده‌ای با مرکز آمار ایران داشتند و مردم فداکار ایران نیز با همیاری و مساعدت خود، امکان اجرای موفقیت آمیز سرشماری را فراهم آوردند.

پرسشنامههایی که در جریان اجرای سرشماری تکمیل شده است، حجم عظیمی از اطلاعات آماری را در بر دارد که در جداول متعدد، برای هر یک از سطوح جغرافیایی، قابل استخراج و ارائه است. برخی از این اطلاعات در قالب نشریات نتایج سرشماری ارائه می‌شود و سایر اطلاعات در صورت نیاز و برحسب مورد، در اختیار استفاده‌کنندگان قرار خواهد گرفت.

فرهنگ آبادیهای شهرستان ، یکی از مجموعه نشریات نتایج سرشماری عمومی نفوس و مسکن است که در ۱۹۵ جلد برای ۱۹۵ شهرستان ( بر اساس تقسیمات کشوری در زمان سرشماری ) منتشر می شود . در هر یک از این نشریات ، ۳۹ خصوصیت عمده جمعیتی ، اجتماعی ، اقتصادی و فرهنگی برای هر یک از آبادیهای دارای سکنه و نیز جدولی در مورد آبادیهای خالی از سکنه شهرستان به تفکیک بخش و دهستان ارائه شده است . همچنین این نشریات شامل نقشه کشور ( که نشان دهنده موقعیت شهرستان در داخل استان است ) ، نقشه شهرستان ( به تفکیک بخش و دهستان ، و موقعیت مراکز بخش ، نقاط شهری و آبادیهای دارای ۲۰۰۰ نفر جمعیت و بیشتر ) و نقشه های مربوط به بخش یا بخشهای شهرستان ( به تفکیک دهستان و آبادیهای دارای ۲۰ خانوار و بیشتر ) است .

نقشه شهرستانها که موقعیت کلیه آبادیها ( دارای سکنه و خالی از سکنه ) روی آن مشخص شده ، در مرکز آمار ایران موجود و قابل ارائه به استفاده کنندگان است .

لارم به یادآوری است که در زمان اجرای سرشماری عمومی نفوس و مسکن ، شهرستان شمیرانات دارای دو نقطه شهری " اوشان - قسم - میگون و " کلندوک " بوده و شهر دیگری به این شهرستان انتساب داده نشده بود علیهذا ، اطلاعات ارائه شده در این نشریه بر اساس تقسیمات کشوری مورد عمل در دیماه سال ۱۳۶۵ است .

اسید است این مجموعه از نشریات نتایج سرشماری بتواند اطلاعات لازم برای شناخت اوضاع اجتماعی و اقتصادی آبادیهای کشور را در اختیار محسوم گیران ، برنامه ریزان و پژوهشگران قرار دهد .

مرکز آمار ایران

فهرست مندرجات فرهنگ آبادیهای شهرستان شمیرانات

عنوان

صفحه

تعاریف و مفاهیم مورد استفاده در سرشماری عمومی نفوس و مسکن سال ۱۳۶۵ (ویژه فرهنگ آبادیها)

یک	جمعیت (جامعه مورد سرشماری)
یک	خانوار
دو	اقامتگاه معمولی
دو	شهر (نقطه شهری)
دو	آبادی (نقطه روستایی)
دو	جمعیت ساکن در نقاط شهری
دو	جمعیت ساکن در نقاط روستایی
دو	سن
دو	مهاجران وارد شده
دو	محل تولد
دو	باسواد
سه	کار
سه	وضع فعالیت در ۷ روز گذشته

مفاهیم به کار رفته در این نشریه

چهار	نسبت جنسی
چهار	گروههای عمده سنی
چهار	نسبت باسوادی

ویژگیهای عمده نقاط روستایی شهرستان

۱	جمعیت
۴	خانوار
۲	مهاجرت
۵	سواد
۶	وضع فعالیت
۸	نقشه تقسیمات کشوری جمهوری اسلامی ایران به تفکیک استان : ۱۳۶۵
۹	نقشه شهرستان به تفکیک بخش و دهستان

- نقشه روستایی بخش رودبار قصران شهرستان شمیرانات از استان تهران ..... ۱۰
- نقشه روستایی بخش لواسانات شهرستان شمیرانات از استان تهران (دهستانهای لواسان بزرگ و لواسان کوچک) ..... ۱۱
- نقشه روستایی بخش لواسانات از شهرستان شمیرانات از استان تهران (دهستان سیاهرود) ..... ۱۲
- نقشه روستایی بخش مرکزی شهرستان شمیرانات از استان تهران ..... ۱۴

جداول

- خصوصیات اجتماعی - اقتصادی آبادیهای دارای سکنه شهرستان ..... ۱۶
- نوع راه و فعالیت کشاورزی آبادیهای خالی از سکنه شهرستان ..... ۲۲

پیوستها

فرم ۳ - ( پرسشنامه آبادی )

فهرست مجموعه نشریات فرهنگ آبادیهای کشور براساس نتایج سرشماری عمومی نفوس و مسکن سال ۱۳۶۵

H1A  
۴۵۷۰/۱۳  
۱۳۰۹۸  
۴۵۷۰  
۱۳۰۹۸

## تعاریف و مفاهیم مورد استفاده در سرشماری عمومی نفوس و مسکن سال ۱۳۶۵ ( ویژه فرهنگ آبادیها )

### جمعیت (جامعه مورد سرشماری)

اعضای همه خانوارهای معمولی ساکن و دستجمعی که اقامتگاه معمولی آنان در زمان سرشماری در ایران قرار دارد و نیز اعضای کلیه خانوارهای معمولی غیر ساکن کشور، جامعه مورد سرشماری را تشکیل می دهند. اعضای هیئتهای سیاسی و سفارتخانه های خارجی در ایران و افراد خانواده آنان جزو جامعه مورد سرشماری محسوب نمی شوند، اما ایرانیان عضو هیئتهای سیاسی و سفارتخانه های ایران در خارج از کشور و افراد خانواده آنان، جزو جامعه مورد سرشماری به حساب می آیند.

### خانوار

خانوار از چند نفر تشکیل می شود که با هم در یک اقامتگاه زندگی می کنند، با یکدیگر همخرج هستند و معمولاً " با هم غذا می خورند. فردی که به تنهایی زندگی می کند نیز، خانوار تلقی می شود.

خانوار معمولی: خانوار با تعریف فوق، اکثر افراد کشور را در بر می گیرد و به همین دلیل این گونه خانوارها، " خانوار معمولی " نیز نامیده می شود.

خانوار معمولی ساکن: خانواری که در اقامتگاه ثابت سکونت دارد، " خانوار معمولی ساکن " نامیده می شود.

خانوار معمولی غیر ساکن: خانواری که در زمان سرشماری در اقامتگاه ثابتی سکونت ندارد، " خانوار معمولی غیر ساکن " نامیده می شود. این دسته از خانوارها شامل سه گروه زیر است:

- ۱- خانوارهایی که در زمان سرشماری در کوچ به سر می برند و یا در خارج شهرها و آبادیها در زیر چادر زندگی می کنند.
- ۲- خانوارهایی که در محل زندگی ثابتی زندگی نمی کنند و به طور مداوم محل زندگی خود را تغییر می دهند، مانند کولیها.
- ۳- خانوارهایی که محل زندگی مشخص ندارند و شبها معمولاً " در پارکها، خرابه ها، زیرپلها و ... بیتوته می کنند.

خانوار دستجمعی: مجموعه افرادی که به دلیل داشتن هدف یا ویژگیهای مشترک مانند تحصیل، بیماری روانی و ... باهم در یک موسسه از قبیل خوابگاه دانشجویی، آسایشگاه روانی و ... زندگی می کنند، یک خانوار دستجمعی به حساب می آیند. در این سرشماری، افرادی که در ندامتگاهها، بازداشتگاهها و مراکز مشابه نگهداری می شوند و نیز افرادی که در سربازخانه ها، پادگانها، پاسگاهها، پایگاهها، یا اردوگاههای نظامی و انتظامی به طور جمعی به سر می برند و همچنین دانش آموزان و دانشجویان موسسات آموزشی نیروهای نظامی و انتظامی، به عنوان اعضای خانوار دستجمعی مورد سرشماری قرار نمی گیرند. این گونه افراد همراه با سایر اعضای خانوار معمولی خود سرشماری می شوند.

۷۷۷

## اقامتگاه معمولی

اقامتگاه معمولی خانوار، محلی است که خانوار در زمان سرشماری در آنجا زندگی می‌کند، مشروط بر اینکه اقامتگاه دیگری نداشته باشد. اقامتگاه معمولی خانواری که در زمان سرشماری بیش از یک اقامتگاه دارد، محلی است که بیشترین مدت سال را در آنجا به سر می‌برد.

## شهر (نقطه شهری)

منظور از شهر، هر یک از نقاطی است که دارای شهرداری باشد.

## آبادی (نقطه روستایی)

آبادی به مجموعه یک یا چند مکان و اراضی به هم پیوسته (اعم از کشاورزی و غیرکشاورزی) گفته می‌شود که خارج از محدوده شهرها واقع شده و دارای محدوده ثبتی یا عرفی مستقل باشد. اگر آبادی در زمان سرشماری، محل سکونت خانوار یا خانوارهایی باشد، "دارای سکنه" و در غیر این صورت، "خالصی از سکنه" تلقی می‌شود.

## جمعیت ساکن در نقاط شهری

منظور از جمعیت ساکن در نقاط شهری در هر یک از محدوده‌های بخش، شهرستان، استان یا کشور، جمعیت کلیه شهرهایی است که در همان محدوده قرار دارد و جمعیت هر شهر عبارت است از مجموع تعداد اعضای همه خانوارهای معمولی ساکن و دستجمعی که اقامتگاه معمولی آنها در زمان سرشماری در آن شهر واقع است.

## جمعیت ساکن در نقاط روستایی

منظور از جمعیت ساکن در نقاط روستایی در هر یک از محدوده‌های دهستان، بخش، شهرستان، استان یا کشور، جمعیت کلیه آبادیهایی است که در همان محدوده قرار دارد و جمعیت هر آبادی عبارت است از مجموع تعداد اعضای همه خانوارهای معمولی ساکن و دستجمعی که اقامتگاه معمولی آنها در زمان سرشماری در آن آبادی واقع است.

## سن

منظور از سن، تعداد سالهای کاملی است که از زمان تولد فرد گذشته است.

## مهاجران وارد شده

در هر شهر یا آبادی، آن دسته از اعضای خانوارهای معمولی ساکن و دستجمعی که متولد آنجا نباشند، مهاجر شناخته می‌شوند.

## محل تولد

منظور از محل تولد، آبادی یا شهری است که در زمان تولد فرد، اقامتگاه معمولی مادر او بوده است.

## باسواد

کسانی که می‌توانند به فارسی یا هر زبان دیگری متن ساده‌ای را بخوانند و بنویسند، خواه مدرک رسمی داشته یا نداشته باشند، باسواد تلقی می‌شوند. همه محصلان از جمله نوآموزان سال اول ابتدایی و سوادآموزان نهضت سوادآموزی نیز باسواد به حساب می‌آیند.

کار، هر فعالیت فکری یا بدنی است که قانوناً "مجاز باشد و به منظور کسب درآمد (نقدی، غیرنقدی) صورت گیرد.

### وضع فعالیت در ۷ روز گذشته

در این سرشماری، وضع فعالیت افراد در ۷ روز پیش از مراجعه مامور سرشماری مورد نظر است. هر یک از افراد از این نظر و با توجه به تعریف کار، در یکی از گروههای زیر قرار می‌گیرند:

شاغل؛ افراد زیر شاغل به حساب می‌آیند:

– کسانی که دارای شغلی هستند، اعم از اینکه در ۷ روز پیش از مراجعه مامور سرشماری کار کرده و یا به عللی از قبیل مرخصی، بیماری، تعطیل موقت محل کار و... کار نکرده‌اند و پس از رفع علت به کار خود ادامه خواهند داد.

– کسانی که شغل مستمر نداشته ولی در ۷ روز پیش از مراجعه مامور سرشماری، حداقل دو روز کار کرده‌اند.

– کسانی که تحت عنوان کارآموز در ۷ روز پیش از مراجعه مامور سرشماری به کار اشتغال داشته‌اند.

– کسانی که دارای شغلی هستند، ولی در ۷ روز پیش از مراجعه مامور سرشماری به اقتضای فصل و ماهیت فصلی کار خود، کار نکرده‌اند (بیکاران فصلی)، مشروط بر آنکه در جستجوی کار دیگری هم نباشند.

– افرادی که به انجام خدمت وظیفه عمومی مشغول هستند.

– کسانی که در حال گذراندن دوره‌های آموزشی در دانشکده‌ها و آموزشگاههای مربوط به نیروهای نظامی و انتظامی هستند.

بیکار (جویای کار): کسانی که شاغل به حساب نمی‌آیند و در ۷ روز پیش از مراجعه مامور سرشماری در جستجوی کار بوده‌اند، بیکار (جویای کار) تلقی می‌شوند.

محصل: کسانی که شاغل، بیکار (جویای کار) محسوب نمی‌شوند و در ۷ روز پیش از مراجعه مامور سرشماری در حال تحصیل بوده‌اند، محصل به حساب می‌آیند.

خانهدار: خانهدار به کسانی گفته می‌شود که شاغل، بیکار (جویای کار) و محصل به حساب نمی‌آیند و بنا بر اظهار پاسخگو، در ۷ روز پیش از مراجعه مامور سرشماری به خانهداری مشغول بوده‌اند.

دارای درآمد بدون کار: کسانی که شاغل، بیکار (جویای کار) محصل و خانهدار محسوب نمی‌شوند و درآمدهای مستمری مانند حقوق بازنشستگی، حقوق وظیفه، درآمد املاک و مستغلات، سود سهام و... دارند، دارای درآمد بدون کار محسوب می‌شوند.

سایر: کسانی که از نظر وضع فعالیت در ۷ روز پیش از مراجعه مامور سرشماری، در هیچ یک از گروههای بالا قابل طبقه‌بندی نیستند، در گروه سایر قرار می‌گیرند.

## مفاهیم به کار رفته در این نشریه

### نسبت جنسی

نسبت تعداد مردان به زنان یا زنان به مردان ، نسبت جنسی نامیده می‌شود . معمولاً " در این مورد نسبت تعداد مردان به زنان را محاسبه می‌کنند و به صورت درصد ارائه می‌دهند . یعنی اگر  $M$  تعداد مردان و  $F$  تعداد زنان در یک منطقه جغرافیایی باشد ، نسبت جنسی در آن منطقه عبارت خواهد بود از :

$$\text{نسبت جنسی} = \frac{M}{F} \times 100$$

### گروههای عمده سنی

در مجموعه نشریات نتایج سرشماری عمومی نفوس و مسکن سال ۱۳۶۵ ، علاوه بر سنین منفرد و گروههای سنی منظم (۵ ساله و ۱۰ ساله) ، طبقه‌بندی سنی دیگری نیز برای جمعیت در نظر گرفته شده است که هر طبقه آن ، یک گروه عمده سنی نامیده می‌شود و عبارت است از:

افراد ۱ - ۵ ساله : نوباوگان

افراد ۶ - ۱۰ ساله : کودکان

افراد ۱۱ - ۱۴ ساله : نوجوانان

افراد ۱۵ - ۲۴ ساله : جوانان

افراد ۲۵ - ۶۴ ساله : میانسالان

افراد ۶۵ ساله و بیشتر : بزرگسالان

افرادی که سن آنان معلوم نبوده و یا امکان انتساب آنان به یکی از گروههای سنی وجود نداشته است ، در گروه " سن نامشخص" منظور شده است .

### نسبت باسوادی

این نسبت در هر جامعه از تقسیم تعداد افراد با سواد در یک سن یا گروه سنی معین به جمعیت آن سن یا گروه سنی به دست می‌آید و معمولاً " به صورت " درصد " بیان می‌شود .



ویژگیهای عمده نقاط روستایی شهرستان شمیرانات

شمیرانات یکی از شهرستانهای استان تهران است که در شمال این استان واقع شده و مرکز آن تجریش است. این شهرستان دارای ۲ شهر اوشان - فشم - میگون و گلندوک است. همچنین شهرستان شمیرانات به ۳ بخش شامل ۶ دهستان تقسیم شده و متشکل از ۱۰۴ آبادی دارای سکنه و ۲۶ آبادی خالی از سکنه است.

جمعیت

در سرشماری عمومی نفوس و مسکن مهرماه ۱۳۶۵، شهرستان شمیرانات دارای ۴۰۶۱۷ نفر جمعیت بوده است. از این تعداد، ۱۱۳۸۰ نفر ساکن در نقاط شهری، ۲۹۲۳۳ نفر ساکن در نقاط روستایی و بلیه غیر ساکن بودمانند.

جدول ۱- تعداد آبادیهای دارای سکنه شهرستان بر حسب بخش، بشفلیک طبقات جمعیتی

بخش	جمع	۱ تا ۲۴ نفر	۲۵ تا ۴۹ نفر	۵۰ تا ۹۹ نفر	۱۰۰ تا ۲۴۹ نفر	۲۵۰ تا ۴۹۹ نفر	۵۰۰ تا ۹۹۹ نفر	۱۰۰۰ تا ۲۴۹۹ نفر	۲۵۰۰ تا ۴۹۹۹ نفر	۵۰۰۰ نفر و بیشتر
شهرستان شمیرانات	۱۰۴	۲۶	۵	۱۵	۲۰	۲۲	۹	۳	۰	۱
رودبار قصران	۲۴	۴	۰	۳	۶	۸	۲	۱	۰	۰
لواماشانات	۷۵	۲۲	۵	۱۱	۱۴	۱۳	۷	۲	۰	۱
مرغزی	۵	۳	۰	۱	۰	۱	۰	۰	۰	۰

از جمعیت نقاط روستایی این شهرستان، ۱۵۵۶۳ نفر را مردان و ۱۳۶۶۰ نفر را زنان تشکیل میدادمانند. نسبت جنسی در این جمعیت نشان میدهد که در مقابل هر ۱۰۰ نفر زن، ۱۱۴ نفر مرد وجود دارد. این نسبت در بین اطفال کمتر از یکساله ۱۰۲ و در بین افراد ۶۵ ساله و بیشتر ۱۳۰ است. پایینترین نسبت جنسی به گروه سنی اطفال (کمتر از یکساله) و بالاترین نسبت، به گروه سنی جوانان (۱۵ - ۲۴ ساله) تعلق دارد.

جدول ۲- جمعیت نقاط روستایی شهرستان بر حسب بخش و گروههای عمده شغلی، به تفکیک جنس

نست جنسی	زن	مرد	مردوزن		گروههای عمده شغلی
			درصد	تعداد	
۱۱۴	۱۲۶۶۰	۱۵۵۶۳	۱۰۰/۰۰	۲۹۲۲۳	شهرستان شمیرانات
۱۰۲	۴۳۱	۴۳۸	۲/۹۷	۸۶۹	اطفال/کمتر از یکساله/
۱۱۳	۱۹۶۰	۲۲۱۹	۱۴/۳۰	۴۱۷۹	نوباوگان/۱-۵ساله/
۱۰۷	۱۶۱۳	۱۷۲۱	۱۱/۴۱	۳۳۳۴	کودکان/۶-۱۰ساله/
۱۰۴	۱۲۴۳	۱۲۹۱	۸/۶۷	۲۵۳۴	نوجوانان/۱۱-۱۴ساله/
۱۳۴	۲۷۳۲	۳۶۵۸	۲۱/۸۷	۶۳۹۰	جوانان/۱۵-۲۴ساله/
۱۰۷	۴۹۸۶	۵۲۳۵	۲۵/۳۲	۱۰۲۲۱	میانسالان/۲۵-۶۴ساله/
۱۳۰	۶۹۱	۸۹۶	۵/۴۳	۱۵۸۷	بزرگسالان/۶۵ساله و بیشتر/
#	۴	۵	۰/۰۳	۹	نامشخص
۱۰۸	۲۳۲۶	۳۶۰۷	۱۰۰/۰۰	۶۹۴۳	بخش رودبار قصران
۱۱۴	۷۲	۸۲	۲/۲۲	۱۵۴	اطفال/کمتر از یکساله/
۹۶	۴۰۳	۳۸۷	۱۱/۳۸	۷۹۰	نوباوگان/۱-۵ساله/
۱۱۱	۳۳۲	۳۷۰	۱۰/۱۱	۷۰۲	کودکان/۶-۱۰ساله/
۹۹	۲۹۷	۳۹۵	۸/۵۳	۵۹۲	نوجوانان/۱۱-۱۴ساله/
۱۲۹	۶۸۹	۸۸۸	۲۲/۷۱	۱۵۷۷	جوانان/۱۵-۲۴ساله/
۹۶	۱۳۶۷	۱۳۱۳	۳۸/۶۰	۲۶۸۰	میانسالان/۲۵-۶۴ساله/
۱۵۵	۱۷۵	۲۷۱	۶/۴۲	۴۴۶	بزرگسالان/۶۵ساله و بیشتر/
#	۱	۱	۰/۰۳	۲	نامشخص
۱۱۶	۱۰۱۱۷	۱۱۷۱۶	۱۰۰/۰۰	۲۱۸۳۳	بخش لوامانات
۹۹	۳۵۶	۳۵۲	۲/۲۴	۷۰۸	اطفال/کمتر از یکساله/
۱۱۸	۱۵۲۸	۱۸۰۲	۱۵/۲۵	۳۳۳۰	نوباوگان/۱-۵ساله/
۱۰۶	۱۲۵۶	۱۳۲۷	۱۱/۸۳	۲۵۸۳	کودکان/۶-۱۰ساله/
۱۰۴	۹۲۹	۹۷۰	۸/۷۰	۱۸۹۹	نوجوانان/۱۱-۱۴ساله/
۱۳۶	۱۹۹۳	۲۷۱۸	۲۱/۵۸	۴۷۱۱	جوانان/۱۵-۲۴ساله/
۱۱۱	۳۵۴۰	۳۹۳۰	۲۴/۳۱	۷۴۷۰	میانسالان/۲۵-۶۴ساله/
۱۲۰	۵۱۲	۶۱۳	۵/۱۵	۱۱۲۵	بزرگسالان/۶۵ساله و بیشتر/
#	۳	۴	۰/۰۳	۷	نامشخص

جدول ۲- جمعیت نقاط روستایی شهرستان بر حسب بخش و گروه‌های عمده شغلی، تفکیک جنس (دنبال)

نست جنسی	زن	مرد	مردودن		گروه‌های عمده شغلی
			درصد	تعداد	
۱۱۶	۲۰۷	۲۴۰	۱۰۰/۱۰۰	۴۴۷	بخش مرکزی
۱۲۲	۳	۴	۱/۵۷	۷	اطفال/کمتر از یکساله/
۱۰۲	۲۹	۳۰	۱۲/۲۰	۵۹	نویا و کان/۱-۵ساله/
۹۶	۲۵	۲۴	۱۰/۹۶	۴۹	کودکان/۶-۱۰ساله/
۱۵۲	۱۷	۲۶	۹/۶۲	۴۳	نوجوانان/۱۱-۱۴ساله/
۱۰۴	۵۰	۵۲	۲۲/۸۲	۱۰۲	جوانان/۱۵-۲۴ساله/
۱۱۶	۷۹	۹۲	۲۸/۲۶	۱۷۱	میانسالان/۲۵-۶۴ساله/
۳۰۰	۴	۱۲	۳/۵۸	۱۶	بزرگسالان/۶۵ساله و بیشتر/
۰	۰	۰	۰/۰۰	۰	نامشخص

۰ محاسبه مفهوم ندارد.

خانوار

در سرشماری مهرماه ۱۳۶۵ ، شهرستان شمیرانات دارای ۹۲۹۷ خانوار بوده است . از این تعداد ، ۲۶۵۷ خانوار ساکن در نقاط شهری ، ۶۶۳۶ خانوار ساکن در نقاط روستایی و بقیه غیر ساکن بوده اند .

جدول ۳- تعداد آبادیهایی دارای سکنه شهرستان بر حسب بخش ، به تفکیک گروه بندی تعداد خانوار

بخش	جمع	۱ تا ۴ خانوار	۵ تا ۹ خانوار	۱۰ تا ۱۹ خانوار	۲۰ تا ۲۹ خانوار	۳۰ تا ۴۹ خانوار	۵۰ تا ۹۹ خانوار	۱۰۰ تا ۱۹۹ خانوار	۲۰۰ تا ۳۹۹ خانوار	۴۰۰ تا ۹۹۹ خانوار	۱۰۰۰ خانوار و بیشتر
شهرستان شمیرانات	۱۰۴	۲۳	۱۰	۱۱	۲۳	۱۷	۱۵	۴	۰	۱	۰
رودبار قصران	۲۴	۲	۱	۱	۸	۴	۶	۱	۰	۰	۰
لوااسانات	۷۵	۱۸	۸	۹	۱۵	۱۲	۹	۳	۰	۱	۰
مرکزی	۵	۲	۱	۱	۰	۱	۰	۰	۰	۰	۰

متوسط تعداد افراد در خانوارهای معمولی ساکن نقاط روستایی این شهرستان ، ۴/۴ نفر است . بیشترین تعداد خانوار ، مربوط به خانوارهای ۵ نفره و کمترین آن مربوط به خانوارهای ۱۰ نفره و بیشتر است .

جدول ۴- خانوارهای معمولی ساکن نقاط روستایی شهرستان بر حسب بخش ، به تفکیک تعداد افراد در خانوار

بخش	جمع	۱ نفر	۲ نفر	۳ نفر	۴ نفر	۵ نفر	۶ نفر	۷ نفر	۸ نفر	۹ نفر	۱۰ نفر و بیشتر
شهرستان شمیرانات	۶۶۲۶	۵۲۱	۹۵۶	۹۸۸	۱۰۹۵	۱۱۲۵	۸۱۴	۵۸۶	۳۲۰	۱۲۸	۱۰۳
بخش رودبار قصران	۱۶۴۴	۱۲۴	۲۶۵	۲۶۲	۲۹۵	۲۷۹	۱۸۱	۱۳۴	۶۴	۲۷	۱۳
بخش لوااسانات	۴۸۷۸	۲۸۱	۶۷۲	۷۱۰	۷۸۴	۸۲۲	۶۲۳	۴۴۴	۲۵۴	۱۰۰	۸۸
بخش مرکزی	۱۱۴	۱۶	۱۶	۱۶	۱۶	۲۴	۱۰	۸	۲	۱	۲

مهاجرت

در سرشماری عمومی نفوس و مسکن مهرماه ۱۳۶۵ ، ۷۱/۶ درصد از جمعیت نقاط روستایی شهرستان شمیرانات در همان آبادی که در زمان سرشماری اقامت داشته اند متولد شده اند . مقایسه محل تولد افراد با محلی که در زمان سرشماری در آنجا اقامت داشته اند نشان می دهد که ۱۰/۳ درصد جمعیت نقاط روستایی این شهرستان از آبادی به آبادی و ۱۴/۵ درصد از شهر به آبادی ، در طول زندگی شان مهاجرت کرده اند .

## جدول ۵ جمعیت نقاط روستایی شهرستان بر حسب گروه‌های عمده‌نشینی، به تفکیک محل تولد

انگازنده	تولد درهای دیگر			تولد در آبادی محل اقامت	جمع	گروه‌های عمده‌نشینی
	خارج کشور	شهر	آبادی			
۱۰۹	۹۴۳	۴۲۳۴	۳۰۰۰	۲۰۹۲۷	۲۹۲۲۳	شهرستان شمیران اشانت
۸	۱	۲۸	۵	۸۲۷	۸۶۹	اطفال / کمتر از یکساله /
۲۹	۲۰	۴۲۷	۱۲۱	۳۵۵۷	۴۱۷۹	نوجوانان / ۱-۵ ساله /
۸	۸۰	۴۶۰	۲۳۷	۲۵۴۹	۳۳۳۴	کودکان / ۶-۱۰ ساله /
۳	۵۰	۳۴۲	۱۹۱	۱۹۴۸	۲۵۳۴	نوجوانان / ۱۱-۱۴ ساله /
۱۷	۴۲۰	۹۸۰	۷۰۵	۴۲۵۸	۶۳۹۰	جوانان / ۱۵-۲۴ ساله /
۴۰	۳۳۹	۱۸۶۹	۱۶۰۹	۶۴۶۴	۱۰۳۲۱	میانسالان / ۲۵-۶۴ ساله /
۴	۱۱	۱۱۷	۱۲۷	۱۳۲۸	۱۵۸۷	بزرگسالان / ۶۵ ساله و بیشتر /
۰	۲	۱	۰	۶	۹	شام‌خس

سواد

در سرشماری مهرماه ۱۳۶۵ شهرستان شمیرانات، از ۲۴۱۷۵ نفر جمعیت ۶ ساله و بیشتر نقاط روستایی این شهرستان، ۶۸/۳ درصد باسواد بودند. نسبت باسوادی در این جمعیت برای مردان، ۷۳/۳ درصد و برای زنان، ۶۲/۵ درصد بوده است. این نسبت برای افراد لازم‌التعلیم (۶-۱۴ ساله)، ۹۶/۱ درصد و برای افراد ۱۵ ساله و بیشتر، ۵۹/۳ درصد بوده است.

## جدول ۶- درصد باسوادان بی‌سوادان در جمعیت ۶ ساله بیشتر نقاط روستایی شهرستان بر حسب بخش گروه‌های عمده‌نشینی به تفکیک جنس

انگازنده	بی‌سواد		باسواد		جمع	گروه‌های عمده‌نشینی
	زن	مرد	زن	مرد		
۰/۲۴	۳۷/۲۸	۲۶/۴۸	۶۲/۵۰	۷۳/۲۸	۱۰۰/۰۰	شهرستان شمیران اشانت
۰/۸۷	۳/۴۱	۳/۴۹	۹۵/۹۱	۹۵/۴۷	۱۰۰/۰۰	کودکان / ۶-۱۰ ساله /
۰/۰۸	۳/۵۴	۲/۸۷	۹۶/۴۶	۹۶/۹۸	۱۰۰/۰۰	نوجوانان / ۱۱-۱۴ ساله /
۰/۰۵	۱۰/۸۷	۱۱/۳۴	۸۹/۰۶	۸۸/۶۳	۱۰۰/۰۰	جوانان / ۱۵-۲۴ ساله /
۰/۱۴	۶۳/۲۸	۴۰/۶۲	۳۶/۵۸	۵۹/۲۵	۱۰۰/۰۰	میانسالان / ۲۵-۶۴ ساله /
۰/۵۷	۹۳/۷۸	۸۱/۹۲	۵/۵۰	۱۷/۶۳	۱۰۰/۰۰	بزرگسالان / ۶۵ ساله و بیشتر /
۰/۱۸	۳۹/۸۵	۲۸/۶۸	۶۰/۰۱	۷۱/۱۰	۱۰۰/۰۰	بخش رودبار شمیران
۰/۸۵	۲/۷۱	۳/۲۴	۹۶/۹۹	۹۵/۴۱	۱۰۰/۰۰	کودکان / ۶-۱۰ ساله /
۰/۰۰	۱/۰۱	۲/۰۳	۹۸/۹۹	۹۷/۹۷	۱۰۰/۰۰	نوجوانان / ۱۱-۱۴ ساله /
۰/۰۰	۶/۱۰	۴/۸۴	۹۳/۹۰	۹۵/۱۶	۱۰۰/۰۰	جوانان / ۱۵-۲۴ ساله /
۰/۱۱	۶۷/۲۳	۴۶/۲۳	۳۲/۷۰	۵۳/۶۲	۱۰۰/۰۰	میانسالان / ۲۵-۶۴ ساله /
۰/۴۵	۹۴/۸۶	۸۵/۲۴	۴/۰۰	۱۴/۷۶	۱۰۰/۰۰	بزرگسالان / ۶۵ ساله و بیشتر /

جدول ۶- درصد سوادان بی سوادان و جمعیت ۶ ساله بیشتر نقاط روستایی شهرستان بر حسب جنس و گروه های عمده شغلی به تفکیک جنس (دنباله)

اظهار شده	بی سواد		با سواد		جمع	گروه های عمده شغلی
	زن	مرد	زن	مرد		
۰/۲۵	۳۶/۶۸	۲۵/۷۵	۶۳/۰۸	۷۳/۹۹	۱۰۰/۰۰	بخش لوازمات
۰/۸۵	۲/۶۶	۲/۴۷	۹۵/۶۲	۹۵/۵۵	۱۰۰/۰۰	کودکان ۶-۱۰ ساله /
۰/۱۱	۴/۴۱	۲/۹۹	۹۵/۵۹	۹۶/۸۰	۱۰۰/۰۰	نوجوانان ۱۱-۱۴ ساله /
۰/۰۶	۱۲/۵۹	۱۳/۳۲	۸۷/۳۱	۸۶/۶۴	۱۰۰/۰۰	جوانان ۱۵-۲۴ ساله /
۰/۱۵	۶۲/۲۰	۴۸/۸۸	۳۷/۶۳	۶۰/۹۹	۱۰۰/۰۰	میان سالان ۲۵-۶۴ ساله /
۰/۶۲	۹۲/۵۵	۸۰/۵۹	۵/۸۶	۱۸/۷۶	۱۰۰/۰۰	بزرگسالان ۶۵ ساله و بیشتر /
۰/۲۶	۲۳/۴۳	۲۶/۷۰	۷۶/۰۰	۷۳/۲۰	۱۰۰/۰۰	بخش مرکزی
۲/۰۴	۰/۰۰	۸/۳۳	۹۶/۰۰	۹۱/۶۷	۱۰۰/۰۰	کودکان ۶-۱۰ ساله /
۰/۰۰	۰/۰۰	۷/۶۹	۱۰۰/۰۰	۹۲/۳۱	۱۰۰/۰۰	نوجوانان ۱۱-۱۴ ساله /
۰/۰۰	۸/۰۰	۱۹/۲۳	۹۲/۰۰	۸۰/۷۷	۱۰۰/۰۰	جوانان ۱۵-۲۴ ساله /
۰/۰۰	۴۳/۰۴	۳۴/۷۸	۵۶/۹۶	۶۵/۲۲	۱۰۰/۰۰	میان سالان ۲۵-۶۴ ساله /
۰/۰۰	۷۵/۰۰	۷۵/۰۰	۲۵/۰۰	۲۵/۰۰	۱۰۰/۰۰	بزرگسالان ۶۵ ساله و بیشتر /

وضع فعالیت

در سرشماری مهرماه ۱۳۶۵، ۴۰/۹ درصد جمعیت ۱۰ ساله و بیشتر نقاط روستایی شهرستان شمیرانات را افراد شاغل و بیکار (جویای کار) تشکیل می دادند. نسبت افراد شاغل به جمعیت ۱۰ ساله و بیشتر در نقاط روستایی این شهرستان، ۳۶/۵ درصد بوده است. این نسبت برای مردان، ۶۵/۴ درصد و برای زنان، ۳/۱ درصد بوده است.

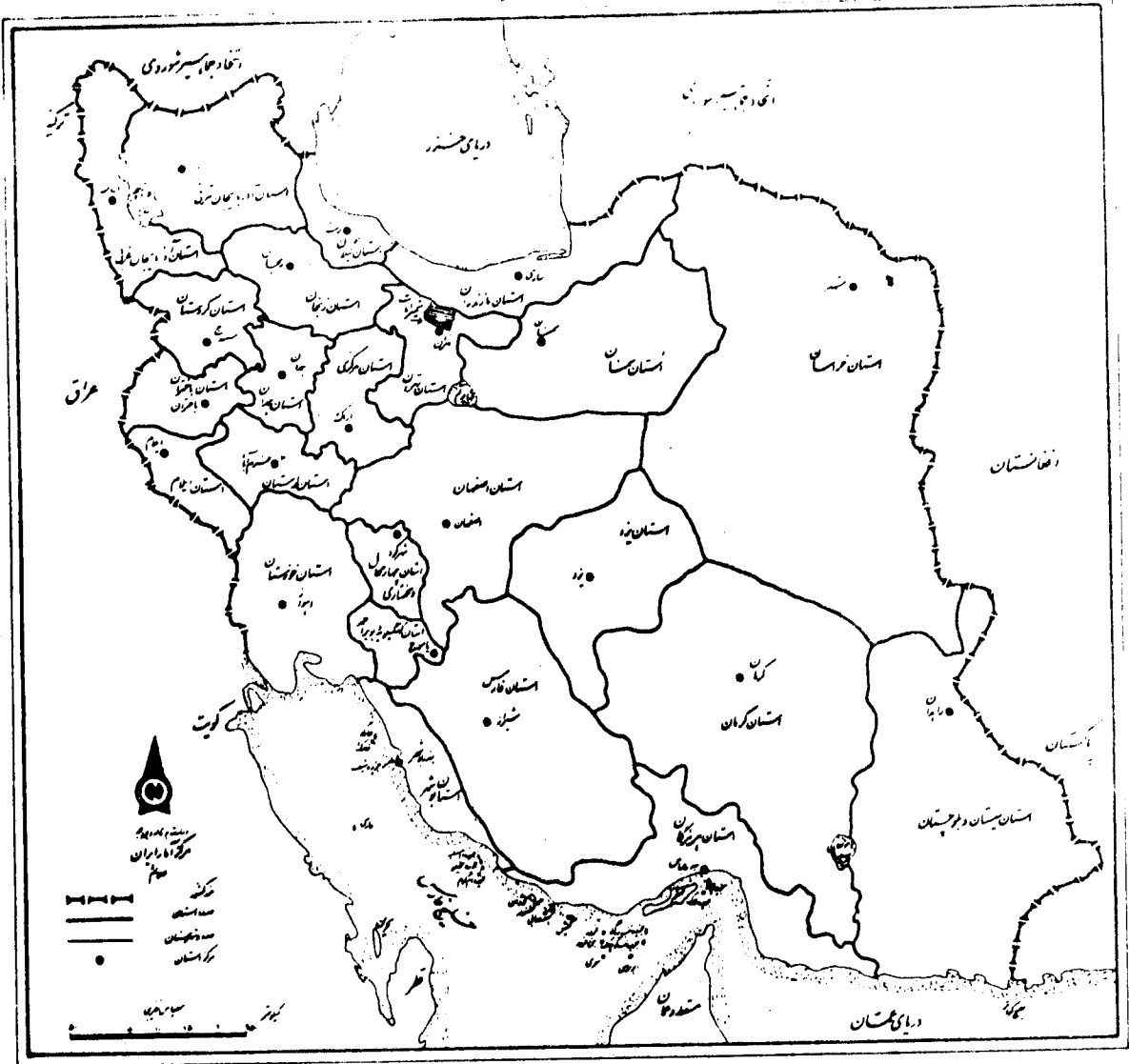
جدول ۷- جمعیت ۱۰ ساله و بیشتر نقاط روستایی شهرستان بر حسب جنس و وضع فعالیت، به تفکیک جنس

وضع فعالیت	مردوزن		مرد		زن	
	تعداد	درصد	تعداد	درصد	تعداد	درصد
شهرستان شمیرانات	۲۱۴۸۲	۱۰۰/۰۰	۱۱۵۱۸	۱۰۰/۰۰	۹۹۶۴	۱۰۰/۰۰
شاغل	۷۸۳۹	۳۶/۴۹	۷۵۳۱	۶۵/۳۸	۲۰۸	۲/۰۹
بیکار / جویای کار /	۹۵۰	۴/۴۲	۸۳۰	۷/۲۱	۱۲۰	۱/۲۰
محصل	۳۸۰۳	۱۷/۷۰	۲۲۳۵	۱۹/۴۰	۱۵۶۸	۱۵/۷۴
خانه دار	۷۶۲۹	۳۵/۵۱	۷۷	۰/۶۷	۷۵۵۲	۷۵/۷۹
دارای درآمد بدون کار	۴۲۳	۱/۹۷	۳۳۴	۲/۹۰	۸۹	۰/۸۹
سایر	۷۱۸	۳/۳۴	۴۶۰	۳/۹۹	۲۵۸	۲/۵۹
اظهار نشده	۱۲۰	۰/۵۶	۵۱	۰/۴۴	۶۹	۰/۶۹

جدول ۷- جمعیت ۱۰ ساله بیشتر نقاط روستایی شهرستان برنج بخش دو وضع فعالیت، بعلتیک جنس (دنباله)

زن		مرد		مرد و زن		وضع فعالیت
درصد	تعداد	درصد	تعداد	درصد	تعداد	
۱۰۰/۰۰	۲۶۰۳	۱۰۰/۰۰	۲۸۵۰	۱۰۰/۰۰	۵۴۵۳	ببخش رودبیار قصران
۳/۶۵	۹۵	۶۰/۰۴	۱۷۱۱	۲۲/۱۲	۱۸۰۶	شاغل
۰/۵۴	۱۴	۱۰/۶۳	۳۰۳	۵/۸۱	۳۱۷	بیکار / جویای کار /
۱۴/۷۹	۳۸۵	۱۸/۳۹	۵۲۴	۱۶/۶۷	۹۰۹	محصل
۷۵/۸۴	۱۹۷۴	۰/۸۴	۲۴	۳۶/۶۴	۱۹۹۸	خانه دار
۱/۵۰	۳۹	۴/۵۳	۱۲۹	۲/۰۸	۱۶۸	دارای درآمد بدون کار
۲/۸۸	۷۵	۴/۹۵	۱۴۱	۲/۹۶	۲۱۶	سایر
۰/۸۱	۲۱	۰/۶۳	۱۸	۰/۷۲	۳۹	اظهار نشده
۱۰۰/۰۰	۷۲۰۹	۱۰۰/۰۰	۸۴۸۲	۱۰۰/۰۰	۱۵۶۹۱	ببخش لو امانات
۲/۷۶	۱۹۹	۶۷/۰۵	۵۶۸۷	۳۷/۵۱	۵۸۸۶	شاغل
۱/۴۶	۱۰۵	۶/۰۷	۵۱۵	۲/۹۵	۶۲۰	بیکار / جویای کار /
۱۶/۱۶	۱۱۶۵	۱۹/۹۲	۱۶۹۰	۱۸/۲۰	۲۸۵۵	محصل
۷۵/۷۷	۵۴۶۲	۰/۶۲	۵۳	۳۵/۱۵	۵۵۱۵	خانه دار
۰/۶۸	۴۹	۲/۳۵	۱۹۹	۱/۵۸	۲۴۸	دارای درآمد بدون کار
۲/۵۴	۱۸۳	۳/۶۲	۳۰۷	۲/۱۲	۴۹۰	سایر
۰/۶۴	۴۶	۰/۳۷	۳۱	۰/۴۹	۷۷	اظهار نشده
۱۰۰/۰۰	۱۵۲	۱۰۰/۰۰	۱۸۶	۱۰۰/۰۰	۳۳۸	ببخش مرکزی
۹/۳۱	۱۴	۷۱/۵۱	۱۳۳	۴۳/۴۹	۱۴۷	شاغل
۰/۶۶	۱	۶/۴۵	۱۲	۲/۸۵	۱۳	بیکار / جویای کار /
۱۱/۸۴	۱۸	۱۱/۲۹	۲۱	۱۱/۵۴	۳۹	محصل
۷۶/۳۲	۱۱۶	۰/۰۰	۰	۳۴/۳۲	۱۱۶	خانه دار
۰/۶۶	۱	۲/۲۳	۶	۲/۰۷	۷	دارای درآمد بدون کار
۰/۰۰	۰	۶/۴۵	۱۲	۲/۵۵	۱۲	سایر
۱/۳۲	۲	۱/۰۸	۲	۱/۱۸	۴	اظهار نشده

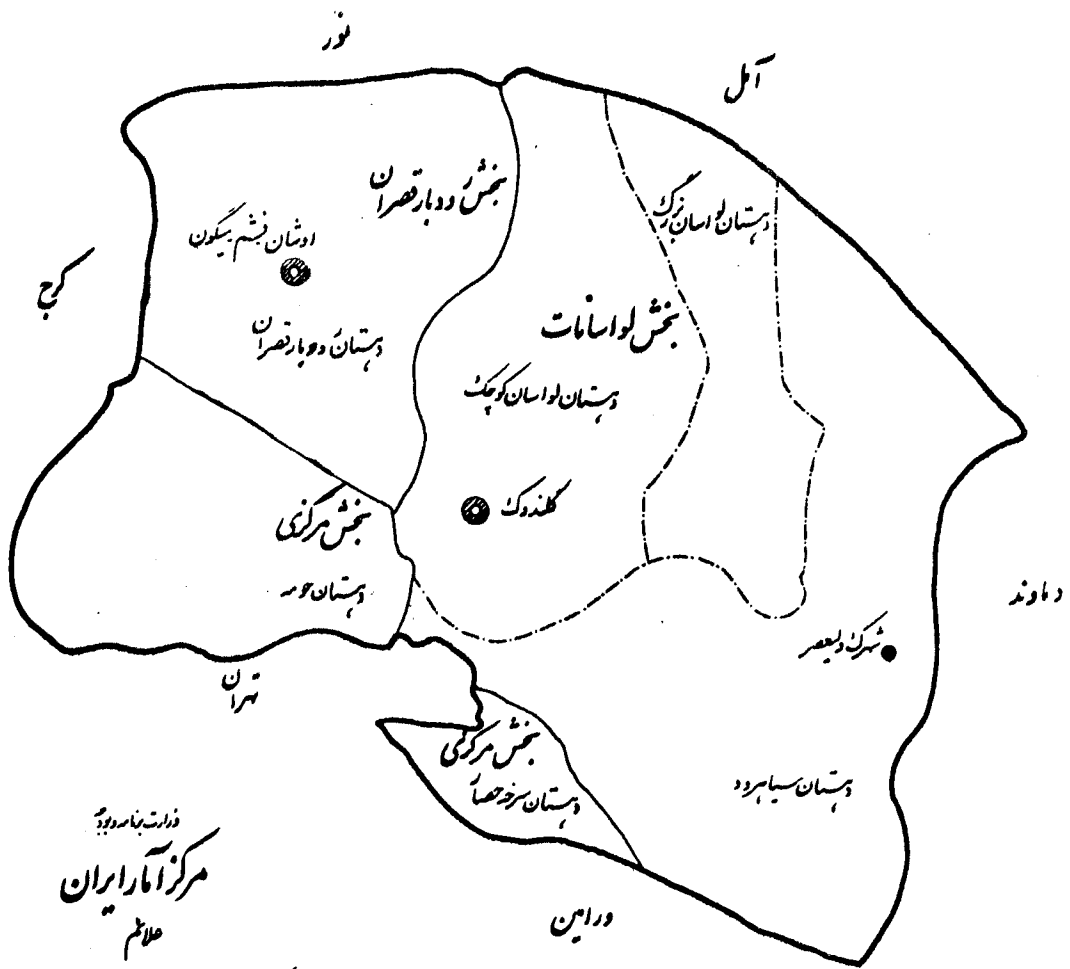
نقشه استان‌های ایران با تقسیمات ۱۳۶۵





# نقشه شهرستان شمیرانات به تفکیک بخش و دهستان

مردمانی عمومی همراه سال ۱۳۶۵



وزارت برنامه و بودجه  
مرکز آمار ایران  
علامت

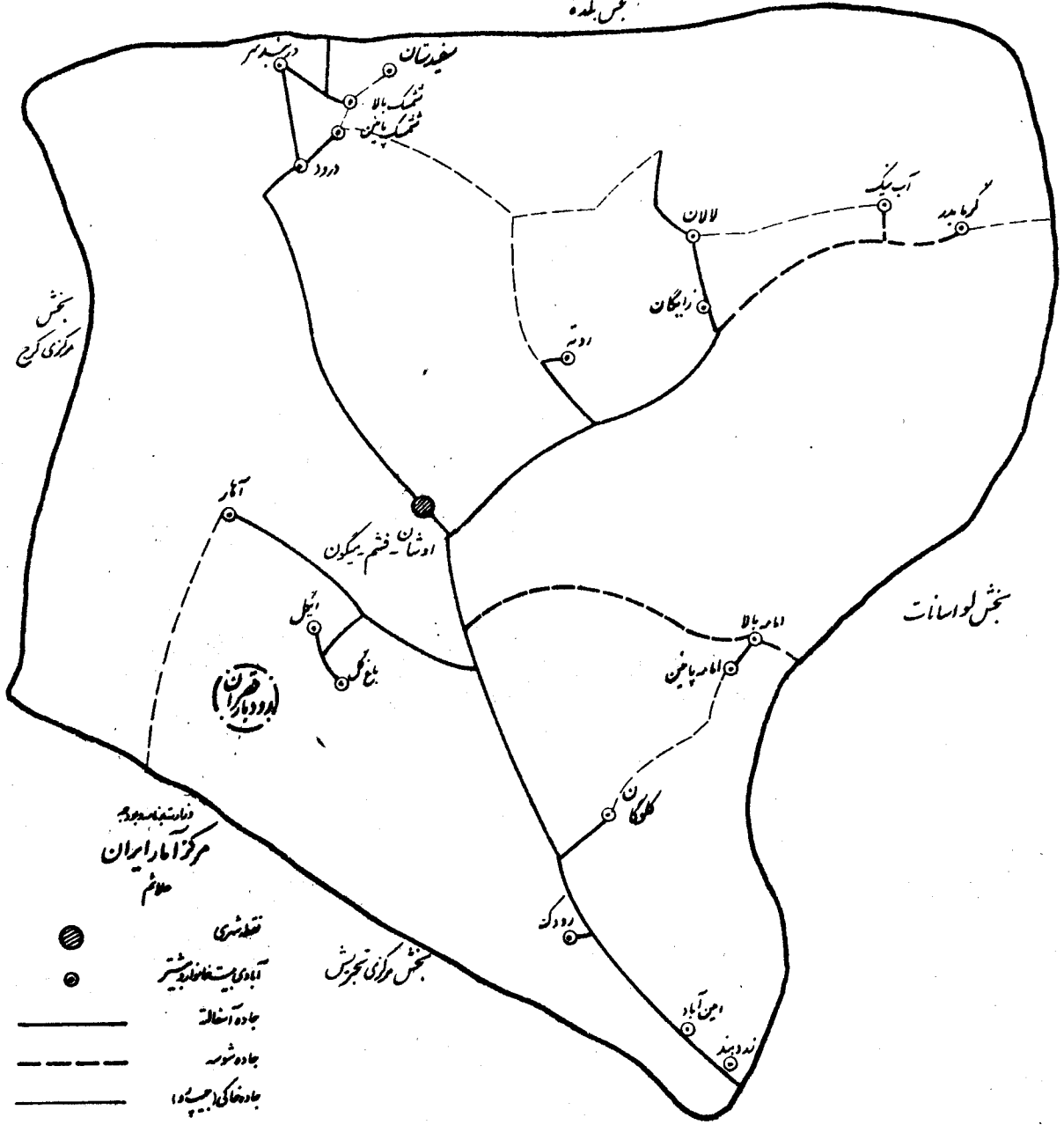
- — — — — مرکز کشور
- ==== حدود شهرستان
- ==== حدود بخش
- - - - - حدود دهستان
- مرکز شهرستان
- نقشه شهری
- مرکز بخش (نقشه شهری)
- مرکز بخش (نقشه دهستان) جهت مقایسه
- مرکز بخش (نقشه دهستان) جهت مقایسه
- آبادی دارای ... جمعیت بیشتر از ... نفر



# نقشه روستایی بخش رودبار قصران شهرستان شمیرانات استان تهران

سرشماری عمومی همراه سال ۱۳۶۵

بخش بلده



مرکز آمار ایران  
دانشگاه شهید بهشتی  
مقام

بخش مرکزی کرج

قطعی

آبادیت نامحدود

جاده آسفالت

جاده شوره

جاده خاکی (جیبه)

جاده مالرو

حدود دهستان

مرکز کشور

نمایش شمیری

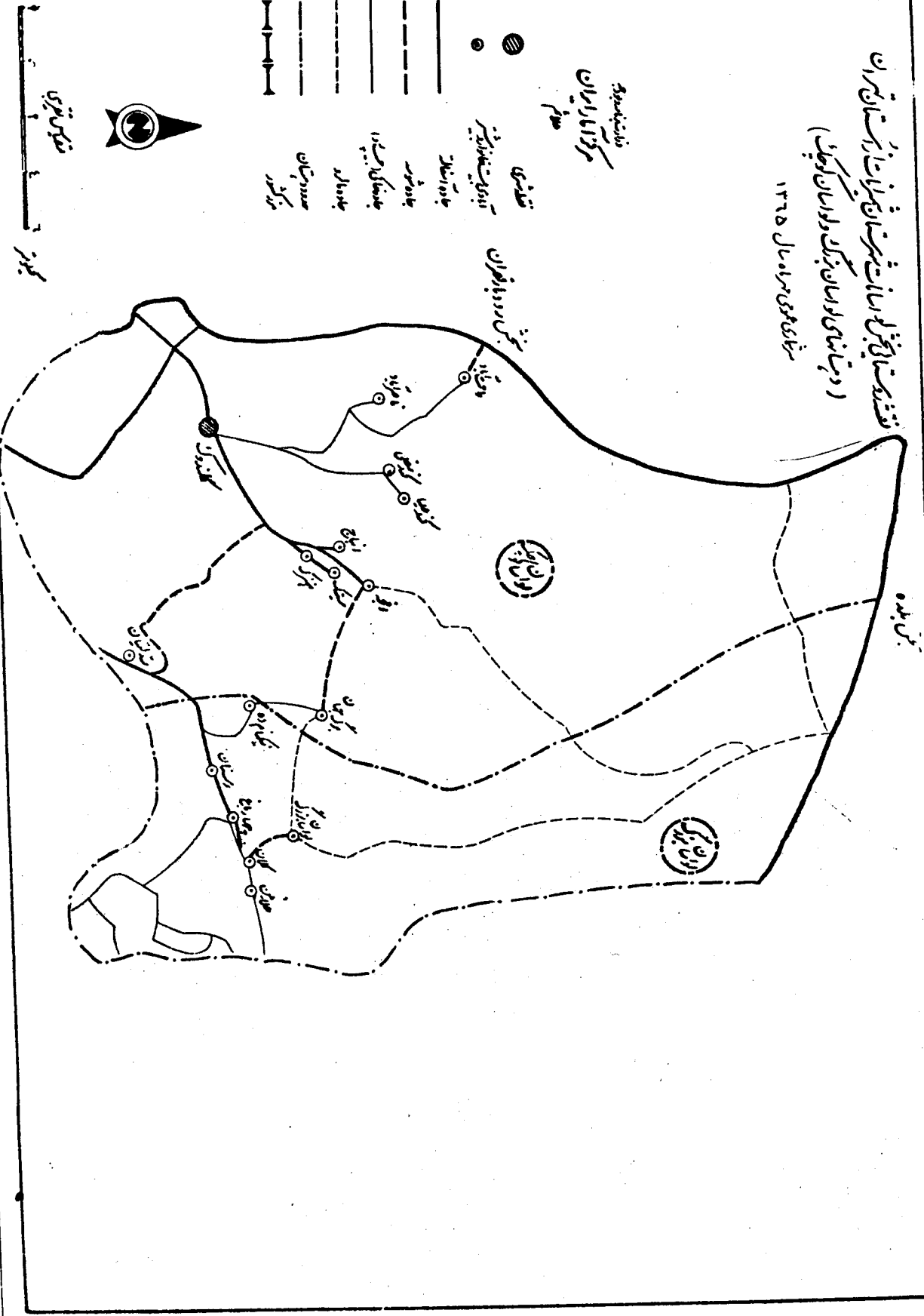
کیلومتر

نقشه شتاب سنجی لرزه امانت شهرستان خیرات استان کرمان

(در پهنای استان کرمان در استان کرمان)

مخبره و ماه سال ۱۳۶۵

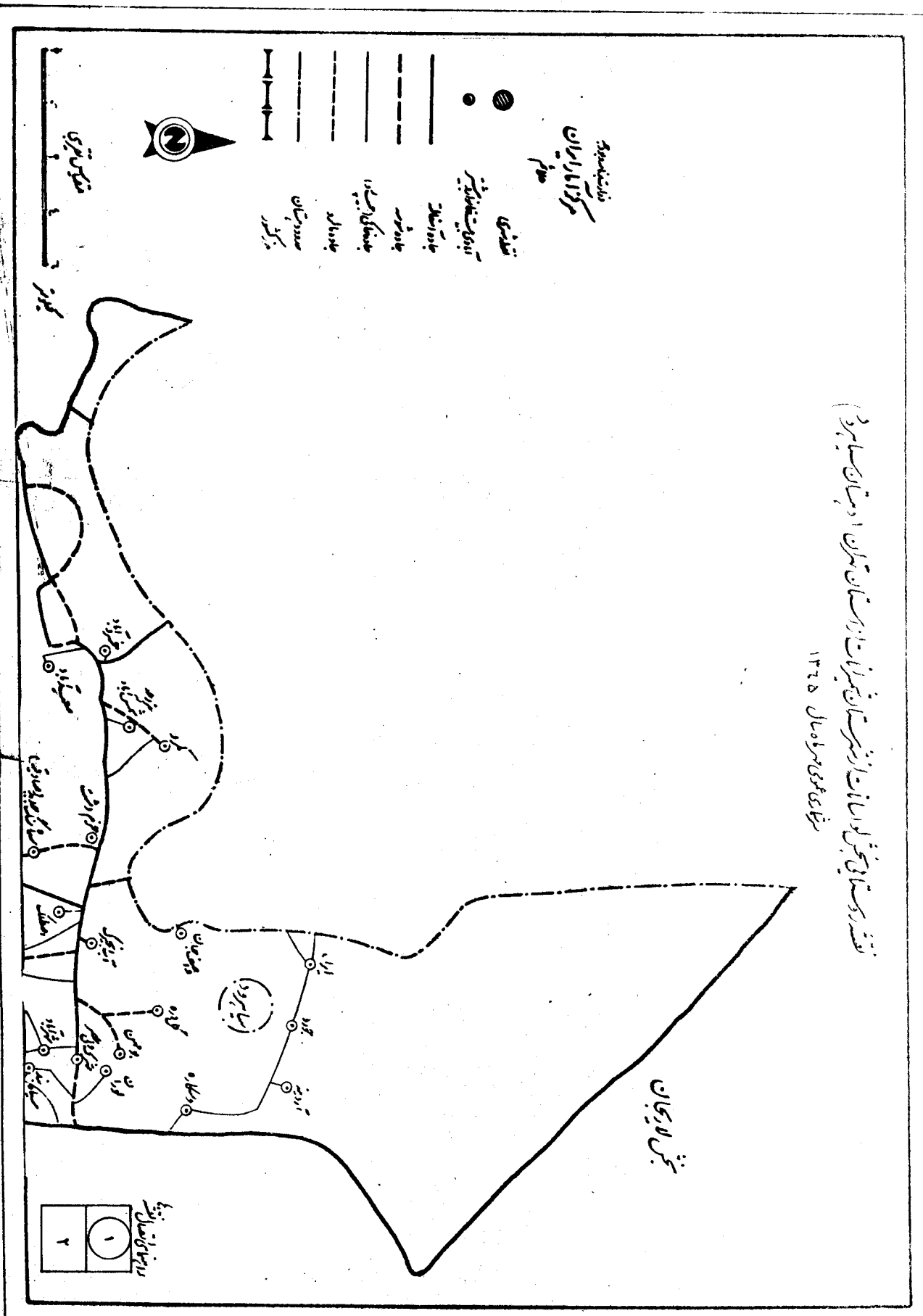
مخبره



۱۳۲۰

# نقشه روستای بخش لاریجان از شهرستان شمیرانات استان تهران (استان سابق)

مطابق نقشه شماره ۱۳۲۵

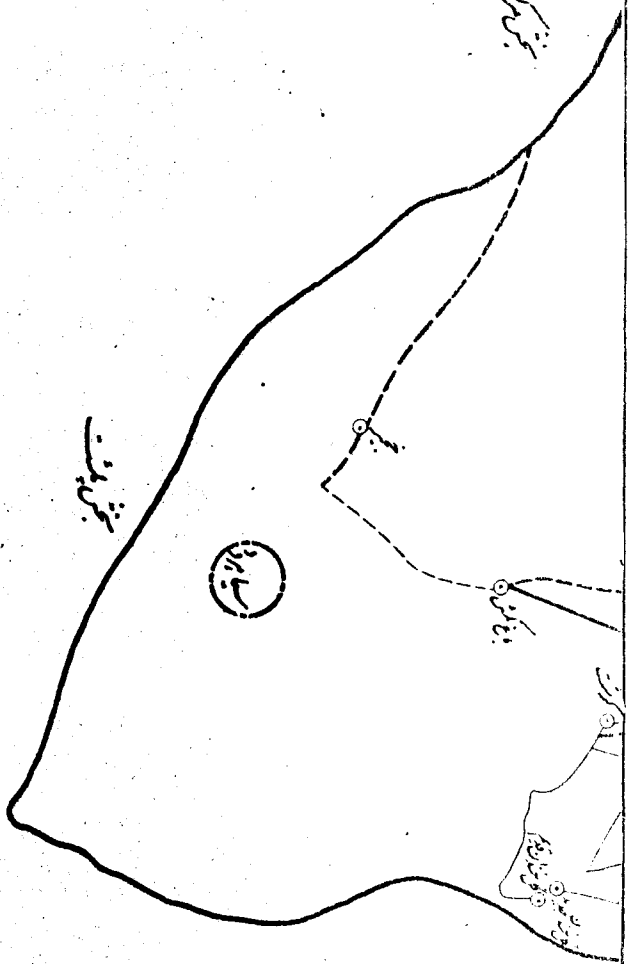


نقشه مکانی بخش ارسات شهرستان ارسات استان تهران

(در سال ۱۳۲۵)

شماره عمومی پروژه سال ۱۳۲۵

بخش مرکزی تهران



بخش مرکزی دادوند

دفتر شهرداری  
مركز اداري ارسات  
مقام

- نقشه
- آبرو و سدهای بیشتر
- جاده آسفالته
- جاده خاکی
- جاده گلریخته
- جاده خاکی
- سد و دریاچه
- مرکز شهر



مقیاس تقریبی

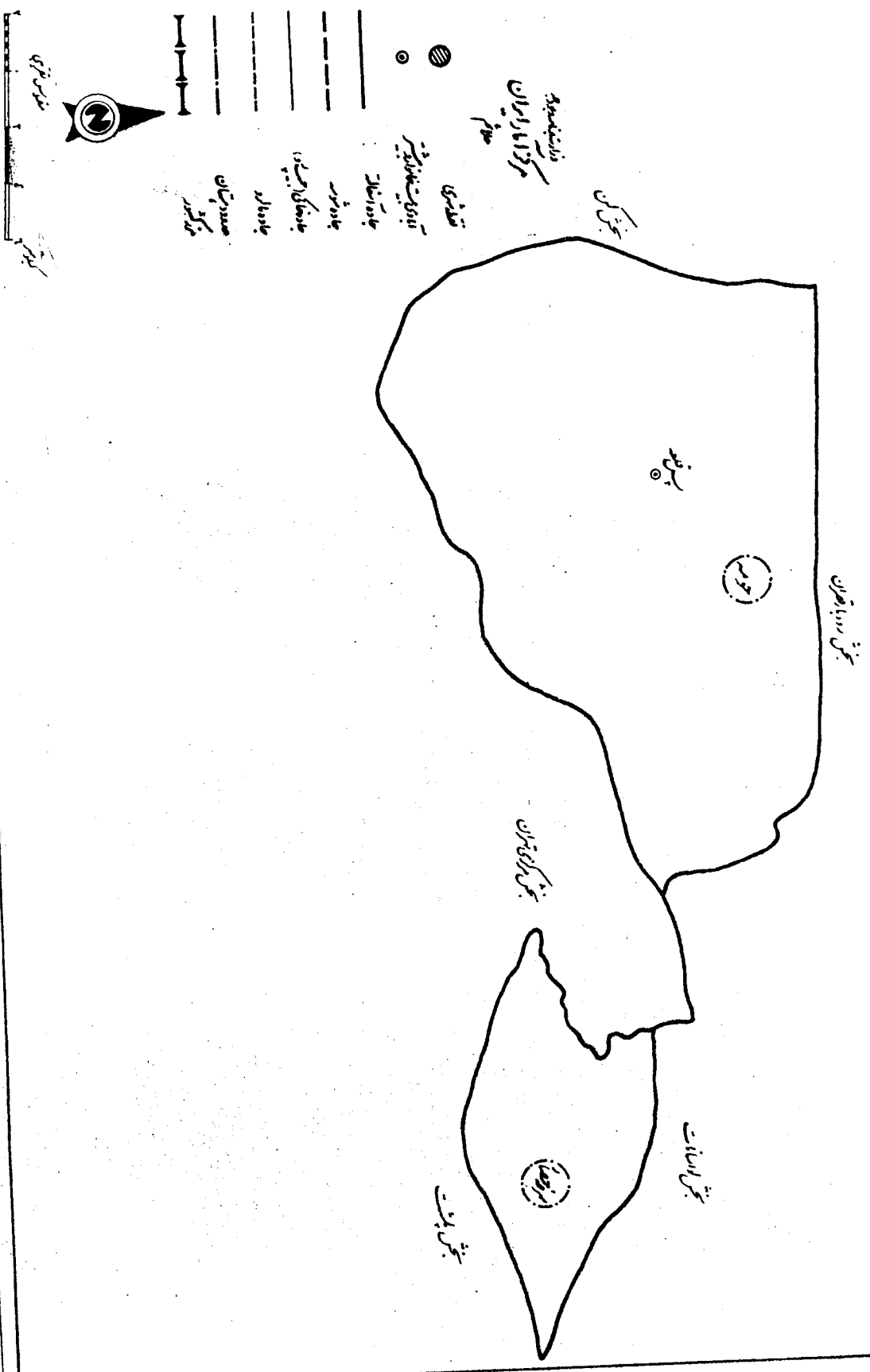


کیلومتر

رشته‌های متصل نشان داده شده

۱	۲
---	---

نقشه روستای بخش مرکزی شهرستان شیراز از استان فارس  
 شهری مهرماه سال ۱۳۶۵



شماره ردیف آبادی	آبادی	نوع راه آبادی (کیلومتر)	تعداد خانوار	کل جمعیت	جمعیت عرسالزایش	جمعیت باسواد	جمعیت مشاغل	نهایت عمده کشاورزی							
								زراعت	باغداری	دامداری دامپروری	پرورش طیور	پرورش گاو ابریشم	پرورش بز و گوسفند	پرورش ماهی	
۱	۲	۳	۴	۵	۶	۷	۸	۹	۱۰	۱۱	۱۲	۱۳	۱۴	۱۵	۱۶
	بیدقصر و دیبار قصران		۱۶۴۴	۶۹۴۳	۵۹۹۹	۳۹۴۸	۱۸۰۸	۱۶	۲۰	۲۱	۰	۰	۰	۰	۰
	دهستانان و دیبار قصران		۱۶۴۴	۶۹۴۳	۵۹۹۹	۳۹۴۸	۱۸۰۸	۱۶	۲۰	۲۱	۰	۰	۰	۰	۰
۱	ایستیک	۲۶۰۰۴۵	۲	۲۵۴	۲۹۹	۱۸۹	۸۷	*	*	*	*	*	*	*	*
۲	امامیه بیلا	۲۶۰۰۴۶	۲	۸۷۱	۷۵۲	۴۸۹	۲۱۸	*	*	*	*	*	*	*	*
۳	امامیه پایین	۲۶۰۰۴۷	۲	۱۷۰	۱۵۲	۸۱	۵۳	*	*	*	*	*	*	*	*
۴	امین آباد	۲۶۰۰۴۸	۱	۲۲۴	۱۸۶	۱۲۰	۶۳	*	*	*	*	*	*	*	*
۵	اهار	۲۶۰۰۴۹	۱	۱۰۶۴	۹۶۶	۶۲۸	۳۴۰	*	*	*	*	*	*	*	*
۶	ایکل	۲۶۰۰۵۰	۱	۴۳۰	۳۹۲	۲۸۲	۱۲۱	*	*	*	*	*	*	*	*
۷	بیانگور	۲۶۰۰۵۱	۱	۱۴۵	۱۲۲	۹۰	۴۴	*	*	*	*	*	*	*	*
۸	جیرود	۲۶۰۰۵۲	۱	۲۲	۲۰	۱۳	۸	*	*	*	*	*	*	*	*
۹	حاجی آباد	۲۶۰۰۵۳	۱	۵۵	۴۶	۲۷	۱۶	*	*	*	*	*	*	*	*
۱۰	دریشت سر	۲۶۰۰۵۴	۲	۴۱۴	۳۶۰	۲۳۳	۶۵	*	*	*	*	*	*	*	*
۱۱	درود	۲۶۰۰۵۵	۱	۹۴	۸۲	۶۳	۲۵	*	*	*	*	*	*	*	*
۱۲	روته	۲۶۰۰۵۶	۲	۱۶۶	۱۴۷	۸۵	۴۳	*	*	*	*	*	*	*	*
۱۳	رونگه	۲۶۰۰۵۷	۱	۴۹۵	۴۱۰	۲۸۰	۱۲۳	*	*	*	*	*	*	*	*
۱۴	زایگان	۲۶۰۰۵۸	۲	۱۲۸	۴۷۱	۳۳۵	۱۵۵	*	*	*	*	*	*	*	*
۱۵	زردبیشه	۲۶۰۰۵۹	۱	۱۰۱	۸۷	۶۳	۳۰	*	*	*	*	*	*	*	*
۱۶	سقیه دهستان	۲۶۰۰۶۰	۲	۹۴	۸۰	۵۳	۱۵	*	*	*	*	*	*	*	*
۱۷	سر دشت ااس	۲۶۰۰۶۱	۲	۹	۸	۷	۴	*	*	*	*	*	*	*	*
۱۸	شمشک بیلا	۲۶۰۰۶۲	۲	۷۹	۲۲۹	۱۸۸	۵۶	*	*	*	*	*	*	*	*
۱۹	شمشک پایین	۲۶۰۰۶۳	۱	۸۴	۲۲۸	۲۰۳	۵۹	*	*	*	*	*	*	*	*
۲۰	کلنگان	۲۶۰۰۶۴	۲	۲۸	۱۶۲	۹۴	۳۱	*	*	*	*	*	*	*	*
۲۱	کرمسایدر	۲۶۰۰۶۵	۲	۱۰۱	۴۲۲	۲۱۳	۱۳۸	*	*	*	*	*	*	*	*
۲۲	لالان	۲۶۰۰۶۶	۲	۸۸	۴۰۶	۲۰۷	۱۰۸	*	*	*	*	*	*	*	*
۲۳	معدن خاتون دیبار گناه	۲۶۰۰۶۷	۲	۴	۴	۱	۴	*	*	*	*	*	*	*	*
۲۴	معدن مرغشانی شماره یک	۲۶۰۰۷۰	۲	۱	۶	۴	۲	*	*	*	*	*	*	*	*
	بیدقصر و دیبار قصران		۴۸۷۸	۲۱۸۳۳	۱۷۷۹۵	۱۲۳۶۸	۵۸۹۱	۴۹	۶۵	۶۱	۰	۰	۰	۰	۰
	دهستان سیاه رود		۳۱۶۸	۱۴۳۲۲	۱۱۳۷۴	۸۱۱۶	۳۸۵۷	۳۳	۴۰	۳۶	۰	۰	۰	۰	۰
۱	ایرانجیر ک	۲۶۰۰۹۹	۱	۱۰۸	۲۹۱	۲۲۶	۹۵	*	*	*	*	*	*	*	*
۲	اردبیشه	۲۶۰۱۰۰	۲	۷۱	۲۲۷	۱۶۱	۷۲	*	*	*	*	*	*	*	*
۳	امطلک	۲۶۰۱۰۱	۱	۲۴	۱۷۸	۹۳	۳۷	*	*	*	*	*	*	*	*
۴	امطلک داتشور	۲۶۰۱۰۲	۳	۱	۷	۳	۱	*	*	*	*	*	*	*	*
۵	ایران	۲۶۰۱۰۳	۲	۷۱	۲۳۲	۱۳۳	۷۱	*	*	*	*	*	*	*	*
۶	بیانگمش	۲۶۰۱۰۵	۱	۳۱۹	۱۶۶۸	۹۰۸	۳۹۹	*	*	*	*	*	*	*	*
۷	بیانگک	۲۶۰۱۰۴	۱	۳	۲	۰	۱	*	*	*	*	*	*	*	*
۸	بیومهن	۲۶۰۱۰۶	۲	۱۶۲	۷۷۰	۴۷۶	۱۸۴	*	*	*	*	*	*	*	*
۹	پله سناجر	۲۶۰۱۰۸	۱	۱۲	۶۱	۲۸	۲۶	*	*	*	*	*	*	*	*
۱۰	تخت چنار	۲۶۰۱۰۹	۲	۶	۲۶	۱	۶	*	*	*	*	*	*	*	*
۱۱	کرمسایدر	۲۶۰۱۱۰	۲	۸	۳۱	۱۴	۱۲	*	*	*	*	*	*	*	*
۱۲	کرمسایدر	۲۶۰۱۱۱	۲	۱۲	۶۸	۲۹	۲۵	*	*	*	*	*	*	*	*
۱۳	جیرود	۲۶۰۱۱۲	۲	۱۰۹	۵۴۹	۳۰۰	۱۱۴	*	*	*	*	*	*	*	*
۱۴	جیرود	۲۶۰۱۱۳	۲	۵۰	۲۴۹	۱۲۱	۷۶	*	*	*	*	*	*	*	*
۱۵	کرمسایدر	۲۶۰۱۱۴	۱	۲۵	۸۹	۴۶	۵۰	*	*	*	*	*	*	*	*
۱۶	خبر و ایبار	۲۶۰۱۱۵	۱	۴۶	۱۹۹	۱۱۵	۵۶	*	*	*	*	*	*	*	*
۱۷	زردستان	۲۶۰۱۱۹	۲	۷	۲۹	۱۳	۸	*	*	*	*	*	*	*	*

کد نوع راه آبادی: ۱، جاده اشکات، ۲، جاده شوسه، ۳، جاده خاکی، ۴، سایر راههای آسفالته و آبی، ۵، نامشخص

شماره ردیف آبادی	بنگ مذبحی سلمانان	امکان مذبحی سلمانان	شورای اسلامی روستایی	دفتر بهداشت روستایی	مرکز خدمات روستایی	پایگاه خدمات بیج	آب لوله کشی	برق	دبستان	مدرسه راهنمایی	سرویس بهداشتی سواد آموزی	حمام	مرکز بهداشتی درمانی	خانه بهداشت	پرورشک	دانشگاه پیشین (دانشگاه)	بیمار و ماما ی روستایی	صندوق پست	دانشتری به روزنامه و مجله روستایی	تلفون	دانشتری بر رویه نقیضه عمومی روستایی	فرهنگگاه عامه ای	تعمیرگاه آسان آلات روستایی	تعداد گاو و گوساله
۱۷	*	*	*	*	*	*	*	*	*	*	*	*	*	*	*	*	*	*	*	*	*	*	۲۲	
۱۸	*	*	*	*	*	*	*	*	*	*	*	*	*	*	*	*	*	*	*	*	*	*	۳۹	
۱۹	*	*	*	*	*	*	*	*	*	*	*	*	*	*	*	*	*	*	*	*	*	*	۴۰	
۲۰	*	*	*	*	*	*	*	*	*	*	*	*	*	*	*	*	*	*	*	*	*	*	۲۰	
۲۱	*	*	*	*	*	*	*	*	*	*	*	*	*	*	*	*	*	*	*	*	*	*	۲۱	
۲۲	*	*	*	*	*	*	*	*	*	*	*	*	*	*	*	*	*	*	*	*	*	*	۲۲	
۲۳	*	*	*	*	*	*	*	*	*	*	*	*	*	*	*	*	*	*	*	*	*	*	۲۳	
۲۴	*	*	*	*	*	*	*	*	*	*	*	*	*	*	*	*	*	*	*	*	*	*	۲۴	
۲۵	*	*	*	*	*	*	*	*	*	*	*	*	*	*	*	*	*	*	*	*	*	*	۲۵	
۲۶	*	*	*	*	*	*	*	*	*	*	*	*	*	*	*	*	*	*	*	*	*	*	۲۶	
۲۷	*	*	*	*	*	*	*	*	*	*	*	*	*	*	*	*	*	*	*	*	*	*	۲۷	
۲۸	*	*	*	*	*	*	*	*	*	*	*	*	*	*	*	*	*	*	*	*	*	*	۲۸	
۲۹	*	*	*	*	*	*	*	*	*	*	*	*	*	*	*	*	*	*	*	*	*	*	۲۹	
۳۰	*	*	*	*	*	*	*	*	*	*	*	*	*	*	*	*	*	*	*	*	*	*	۳۰	
۳۱	*	*	*	*	*	*	*	*	*	*	*	*	*	*	*	*	*	*	*	*	*	*	۳۱	
۳۲	*	*	*	*	*	*	*	*	*	*	*	*	*	*	*	*	*	*	*	*	*	*	۳۲	
۳۳	*	*	*	*	*	*	*	*	*	*	*	*	*	*	*	*	*	*	*	*	*	*	۳۳	
۳۴	*	*	*	*	*	*	*	*	*	*	*	*	*	*	*	*	*	*	*	*	*	*	۳۴	
۳۵	*	*	*	*	*	*	*	*	*	*	*	*	*	*	*	*	*	*	*	*	*	*	۳۵	
۳۶	*	*	*	*	*	*	*	*	*	*	*	*	*	*	*	*	*	*	*	*	*	*	۳۶	
۳۷	*	*	*	*	*	*	*	*	*	*	*	*	*	*	*	*	*	*	*	*	*	*	۳۷	
۳۸	*	*	*	*	*	*	*	*	*	*	*	*	*	*	*	*	*	*	*	*	*	*	۳۸	
۳۹	*	*	*	*	*	*	*	*	*	*	*	*	*	*	*	*	*	*	*	*	*	*	۳۹	
۴۰	*	*	*	*	*	*	*	*	*	*	*	*	*	*	*	*	*	*	*	*	*	*	۴۰	
۴۱	*	*	*	*	*	*	*	*	*	*	*	*	*	*	*	*	*	*	*	*	*	*	۴۱	
۴۲	*	*	*	*	*	*	*	*	*	*	*	*	*	*	*	*	*	*	*	*	*	*	۴۲	
۴۳	*	*	*	*	*	*	*	*	*	*	*	*	*	*	*	*	*	*	*	*	*	*	۴۳	
۴۴	*	*	*	*	*	*	*	*	*	*	*	*	*	*	*	*	*	*	*	*	*	*	۴۴	
۴۵	*	*	*	*	*	*	*	*	*	*	*	*	*	*	*	*	*	*	*	*	*	*	۴۵	
۴۶	*	*	*	*	*	*	*	*	*	*	*	*	*	*	*	*	*	*	*	*	*	*	۴۶	
۴۷	*	*	*	*	*	*	*	*	*	*	*	*	*	*	*	*	*	*	*	*	*	*	۴۷	
۴۸	*	*	*	*	*	*	*	*	*	*	*	*	*	*	*	*	*	*	*	*	*	*	۴۸	
۴۹	*	*	*	*	*	*	*	*	*	*	*	*	*	*	*	*	*	*	*	*	*	*	۴۹	
۵۰	*	*	*	*	*	*	*	*	*	*	*	*	*	*	*	*	*	*	*	*	*	*	۵۰	
۵۱	*	*	*	*	*	*	*	*	*	*	*	*	*	*	*	*	*	*	*	*	*	*	۵۱	
۵۲	*	*	*	*	*	*	*	*	*	*	*	*	*	*	*	*	*	*	*	*	*	*	۵۲	
۵۳	*	*	*	*	*	*	*	*	*	*	*	*	*	*	*	*	*	*	*	*	*	*	۵۳	
۵۴	*	*	*	*	*	*	*	*	*	*	*	*	*	*	*	*	*	*	*	*	*	*	۵۴	
۵۵	*	*	*	*	*	*	*	*	*	*	*	*	*	*	*	*	*	*	*	*	*	*	۵۵	
۵۶	*	*	*	*	*	*	*	*	*	*	*	*	*	*	*	*	*	*	*	*	*	*	۵۶	
۵۷	*	*	*	*	*	*	*	*	*	*	*	*	*	*	*	*	*	*	*	*	*	*	۵۷	
۵۸	*	*	*	*	*	*	*	*	*	*	*	*	*	*	*	*	*	*	*	*	*	*	۵۸	
۵۹	*	*	*	*	*	*	*	*	*	*	*	*	*	*	*	*	*	*	*	*	*	*	۵۹	
۶۰	*	*	*	*	*	*	*	*	*	*	*	*	*	*	*	*	*	*	*	*	*	*	۶۰	
۶۱	*	*	*	*	*	*	*	*	*	*	*	*	*	*	*	*	*	*	*	*	*	*	۶۱	
۶۲	*	*	*	*	*	*	*	*	*	*	*	*	*	*	*	*	*	*	*	*	*	*	۶۲	
۶۳	*	*	*	*	*	*	*	*	*	*	*	*	*	*	*	*	*	*	*	*	*	*	۶۳	
۶۴	*	*	*	*	*	*	*	*	*	*	*	*	*	*	*	*	*	*	*	*	*	*	۶۴	
۶۵	*	*	*	*	*	*	*	*	*	*	*	*	*	*	*	*	*	*	*	*	*	*	۶۵	
۶۶	*	*	*	*	*	*	*	*	*	*	*	*	*	*	*	*	*	*	*	*	*	*	۶۶	
۶۷	*	*	*	*	*	*	*	*	*	*	*	*	*	*	*	*	*	*	*	*	*	*	۶۷	
۶۸	*	*	*	*	*	*	*	*	*	*	*	*	*	*	*	*	*	*	*	*	*	*	۶۸	
۶۹	*	*	*	*	*	*	*	*	*	*	*	*	*	*	*	*	*	*	*	*	*	*	۶۹	
۷۰	*	*	*	*	*	*	*	*	*	*	*	*	*	*	*	*	*	*	*	*	*	*	۷۰	
۷۱	*	*	*	*	*	*	*	*	*	*	*	*	*	*	*	*	*	*	*	*	*	*	۷۱	
۷۲	*	*	*	*	*	*	*	*	*	*	*	*	*	*	*	*	*	*	*	*	*	*	۷۲	
۷۳	*	*	*	*	*	*	*	*	*	*	*	*	*	*	*	*	*	*	*	*	*	*	۷۳	
۷۴	*	*	*	*	*	*	*	*	*	*	*	*	*	*	*	*	*	*	*	*	*	*	۷۴	
۷۵	*	*	*	*	*	*	*	*	*	*	*	*	*	*	*	*	*	*	*	*	*	*	۷۵	
۷۶	*	*	*	*	*	*	*	*	*	*	*	*	*	*	*	*	*	*	*	*	*	*	۷۶	
۷۷	*	*	*	*	*	*	*	*	*	*	*	*	*	*	*	*	*	*	*	*	*	*	۷۷	
۷۸	*	*	*	*	*	*	*	*	*	*	*	*	*	*	*	*	*	*	*	*	*	*	۷۸	
۷۹	*	*	*	*	*	*	*	*	*	*	*	*	*	*	*	*	*	*	*	*	*	*	۷۹	
۸۰	*	*	*	*	*	*	*	*	*	*	*	*	*	*	*	*	*	*	*	*	*	*	۸۰	
۸۱	*	*	*	*	*	*	*	*	*	*	*	*	*	*	*	*	*	*	*	*	*	*	۸۱	
۸۲	*	*	*	*	*	*	*	*	*	*	*	*	*	*	*	*	*	*	*	*	*	*	۸۲	
۸۳	*	*	*	*	*	*	*	*	*	*	*	*	*	*	*	*	*	*	*	*	*	*	۸۳	
۸۴	*	*	*	*	*	*	*	*	*	*	*	*	*	*	*	*	*	*	*	*	*	*	۸۴	
۸۵	*	*	*	*	*	*	*	*	*	*	*	*	*	*	*	*	*	*	*	*	*	*	۸۵	
۸۶	*	*	*	*	*	*	*	*	*	*	*	*	*	*	*	*	*	*	*	*	*	*	۸۶	
۸۷	*	*	*	*	*	*	*	*	*	*	*	*	*	*	*	*	*	*	*	*	*	*	۸۷	
۸۸	*	*	*	*	*	*	*	*	*	*	*	*	*	*	*	*	*	*	*	*	*	*	۸۸	
۸۹	*	*	*	*	*	*	*	*	*	*	*	*	*	*	*	*	*	*	*	*	*	*	۸۹	
۹۰	*	*	*	*	*	*	*	*	*	*	*	*	*	*	*	*	*	*	*	*	*	*	۹۰	
۹۱	*	*	*	*	*	*	*	*	*	*	*	*	*	*	*	*	*	*	*	*	*	*	۹۱	
۹۲	*	*	*	*	*	*	*	*	*	*	*	*	*	*	*	*	*	*	*	*	*	*	۹۲	
۹۳	*	*	*	*	*	*	*	*	*	*	*	*	*	*	*	*	*	*	*	*	*	*	۹۳	
۹۴	*	*	*	*	*	*	*	*	*	*	*	*	*	*	*	*	*	*	*	*	*	*	۹۴	
۹۵	*	*	*	*	*	*	*	*	*	*	*	*	*	*	*	*	*	*	*	*	*	*	۹۵	
۹۶	*	*	*	*	*	*	*	*	*	*	*	*	*	*	*	*	*	*	*	*	*	*	۹۶	
۹۷	*	*	*	*	*	*	*	*	*	*	*	*	*	*	*	*	*	*	*	*	*	*	۹۷	
۹۸	*	*	*	*	*	*	*	*	*	*	*	*	*	*	*	*	*	*	*	*	*	*	۹۸	
۹۹	*	*	*	*	*	*	*	*	*	*	*	*	*	*	*	*	*	*	*	*	*	*	۹۹	
۱۰۰	*	*	*	*	*	*	*	*	*	*	*	*	*	*	*	*	*	*	*	*	*	*	۱۰۰	



خصوصیات اجتماعی - اقتصادی آبادیهای دارای سکنه شهرستان شمیرانات

شماره ردیف آبادی	آبادی	کده آبادی	نوع راه آبادی (کده)	تعداد خانوار	کل جمعیت	جمعیت عمال و پیشتر	جمعیت باسواد	جمعیت شامل	نوعیات عمده کشاورزی						
									پرورش ماهی	پرورش زنبورسل	پرورش کرم ابریشم	پرورش طیور	دامداری دامپروری	باغداری	زراعت
۱	۲	۳	۴	۵	۶	۷	۸	۹	۱۰	۱۱	۱۲	۱۳	۱۴	۱۵	۱۶
۱۸	معبد اباد	۲۶۰۱۲۱	۲	۱۸۷	۸۵۱	۶۶۱	۴۶۱	۲۴۳	*	*	*	*	*	*	*
۱۹	سنجر بیان	۲۶۰۱۲۲	۲	۱۲	۶۱	۵۶	۳۲	۱۶	*	*	*	*	*	*	*
۲۰	سنگدروازه	۲۶۰۱۲۳	۲	۲	۵	۵	۱	۲	*	*	*	*	*	*	*
۲۱	سنگلشتری	۲۶۰۱۲۴	۱	۱۲	۵۲	۵۲	۲۱	۴۹	*	*	*	*	*	*	*
۲۲	سببیه بند	۲۶۰۱۲۵	۱	۸۵	۲۷۸	۳۰۸	۲۱۰	۹۰	*	*	*	*	*	*	*
۲۳	سببیه سنگجدید	۲۶۰۱۲۶	۱	۸۰	۲۸۳	۲۹۹	۲۱۶	۱۱۸	*	*	*	*	*	*	*
۲۴	شهر اباد	۲۶۰۱۲۹	۲	۶۷	۲۶۲	۲۲۲	۱۶۸	۶۳	*	*	*	*	*	*	*
۲۵	شهر کولی عصر	۲۶۰۱۳۰	۱	۱۲۰۱	۵۵۱۹	۴۲۴۵	۳۲۲۳	۱۴۱۶	*	*	*	*	*	*	*
۲۶	طاهر اباد	۲۶۰۱۳۱	۳	۱۸	۸۰	۶۳	۳۴	۱۹	*	*	*	*	*	*	*
۲۷	طلادر	۲۶۰۱۳۲	۱	۳	۶	۶	۳	۵	*	*	*	*	*	*	*
۲۸	طیبی	۲۶۰۱۳۳	۱	۲	۳	۲	۱	۱	*	*	*	*	*	*	*
۲۹	قروه خاشه کمر د	۲۶۰۱۳۴	۱	۵	۲۲	۱۴	۱۱	۴	*	*	*	*	*	*	*
۳۰	کاله هزاره	۲۶۰۱۳۵	۱	۱	۳	۲	۲	۳	*	*	*	*	*	*	*
۳۱	کردشیر د	۲۶۰۱۳۶	۲	۱۰	۵۹	۴۶	۲۷	۱۷	*	*	*	*	*	*	*
۳۲	کرشک	۲۶۰۱۳۷	۲	۸۰	۳۵۶	۲۹۵	۲۱۹	۸۷	*	*	*	*	*	*	*
۳۳	کمر د	۲۶۰۱۳۸	۲	۸۲	۳۱۲	۲۶۱	۱۹۹	۹۲	*	*	*	*	*	*	*
۳۴	گل خندان جدید	۲۶۰۱۳۹	۲	۲۴	۱۶۴	۱۳۷	۹۰	۳۴	*	*	*	*	*	*	*
۳۵	گل خندان قدیم	۲۶۰۱۴۰	۳	۴۴	۱۸۵	۱۴۸	۸۶	۵۲	*	*	*	*	*	*	*
۳۶	گل دره	۲۶۰۱۴۱	۳	۴۰	۱۲۱	۱۰۹	۵۷	۳۰	*	*	*	*	*	*	*
۳۷	لور ان	۲۶۰۱۴۲	۱	۴۲	۱۸۳	۱۵۷	۱۲۰	۴۶	*	*	*	*	*	*	*
۳۸	مامالو افتابرو	۲۶۰۱۴۳	۲	۵	۵	۵	۱	۲	*	*	*	*	*	*	*
۳۹	مامالو شمارو	۲۶۰۱۴۴	۲	۵	۱۷	۱۷	۲	۷	*	*	*	*	*	*	*
۴۰	ماهی سر ا	۲۶۰۱۴۵	۲	۶	۶	۶	۵	۳	*	*	*	*	*	*	*
۴۱	مزرعه شمس اباد	۲۶۰۱۴۸	۱	۲۹	۶۸	۶۲	۳۸	۳۴	*	*	*	*	*	*	*
۴۲	مزرعه منگدک	۲۶۰۱۵۰	۲	۱۸	۱۸	۱۵	۱۰	۸	*	*	*	*	*	*	*
۴۳	مزرعه منوچهر اباد	۲۶۰۱۵۱	۱	۱۱	۵۰	۴۲	۱۶	۳۵	*	*	*	*	*	*	*
۴۴	واصفجان	۲۶۰۱۵۲	۳	۲۲	۱۲۷	۱۱۲	۷۱	۳۶	*	*	*	*	*	*	*
۴۵	وکاره	۲۶۰۱۵۳	۳	۲۴	۱۳۰	۱۱۴	۷۷	۴۹	*	*	*	*	*	*	*
۴۶	یوردشاد	۲۶۰۱۵۴	۲	۸	۲۱	۲۰	۷	۸	*	*	*	*	*	*	*
دهستان لو امان سبزک															
۱	پورزندعلی	۲۶۰۲۱۱	۲	۶	۵	۵	۳	۳	*	*	*	*	*	*	*
۲	پورزندوطی	۲۶۰۲۱۳	۲	۶	۶	۶	۴	۴	*	*	*	*	*	*	*
۳	چهارباغ	۲۶۰۲۱۵	۱	۲۷	۱۳۰	۱۰۷	۷۴	۲۲	*	*	*	*	*	*	*
۴	رشدان	۲۶۰۲۱۶	۱	۸۰	۳۰۵	۲۵۲	۱۵۸	۷۵	*	*	*	*	*	*	*
۵	سنگدکوک	۲۶۰۲۱۷	۳	۱	۱	۱	۱	۱	*	*	*	*	*	*	*
۶	سپارک	۲۶۰۲۱۸	۲	۱۰	۷	۷	۳	۲	*	*	*	*	*	*	*
۷	علایین	۲۶۰۲۱۹	۲	۲۴	۱۱۲	۹۶	۷۳	۲۹	*	*	*	*	*	*	*
۸	کار خاشه شهران	۲۶۰۲۲۰	۱	۵	۴	۴	۰	۳	*	*	*	*	*	*	*
۹	کلان	۲۶۰۲۲۱	۱	۱۱۷	۴۳۵	۳۴۵	۲۴۲	۱۳۰	*	*	*	*	*	*	*
۱۰	لو اسان سبزک	۲۶۰۲۲۲	۳	۱۷۰	۶۵۳	۶۰۴	۳۸۸	۱۹۳	*	*	*	*	*	*	*
۱۱	مزرعه شاه نشین	۲۶۰۲۲۴	۲	۱	۱	۱	۰	۱	*	*	*	*	*	*	*
۱۲	مزرعه گل سرد آب	۲۶۰۲۲۶	۲	۴	۴	۴	۰	۴	*	*	*	*	*	*	*
۱۳	نیکنامده	۲۶۰۲۲۸	۲	۲۸۶	۱۴۰۴	۱۱۶۰	۷۲۸	۳۸۲	*	*	*	*	*	*	*

نوع راه آبادی: ۱. جاده استان، ۲. جاده شور، ۳. جاده خاکی، ۴. مارو، ۵. سایر (اینگاه راه آهن، یاراه آبی، ۵. ناشخص)

تعداد کار و کسالت	تعداد کوه سفید بزرگ	تعمیر کارهای زمین آلات کشاورزی	فروشگاه تعاونی	دسترسی به وسایل تغذیه عمومی در آبادی	تلفون	دسترسی به روزنامه و مجله در آبادی	صندوق پست	بیمارستانی در روستایی	دانشگاه کشاورزی و دامپزشکی	پزشک	خانه بهداشت	مرکز بهداشتی درمانی	حمام	آموزش باغچه‌داری و باغبانی	مدرسه در آبادی	دبستان	برق	آب لوله کشی	پایگاه تعاونی دست بیج	مرکز خدمات در روستایی	دفتر جهاد سازندگی	شورای اسلامی روستایی	اماکن مذهبی مسلمانان	بلغ مذهبی مسلمانان	شماره بزرگراه آبادی
۴۲	۴۱	۴۰	۳۹	۳۸	۳۷	۳۶	۳۵	۳۴	۳۳	۳۲	۳۱	۳۰	۲۹	۲۸	۲۷	۲۶	۲۵	۲۴	۲۳	۲۲	۲۱	۲۰	۱۹	۱۸	۱۷
۲۲	۱۴۰			*			*						*	*		*	*	*	*			*	*	*	۱۸
۵۰	۱۰۰			*			*						*	*		*	*	*	*			*	*	*	۱۹
۲				*			*						*	*		*	*	*	*			*	*	*	۲۰
۰							*						*	*		*	*	*	*			*	*	*	۲۱
۵۰	۱۱۰						*						*	*		*	*	*	*			*	*	*	۲۲
۱			*				*						*	*		*	*	*	*			*	*	*	۲۳
۲۵	۱۰۱						*						*	*		*	*	*	*			*	*	*	۲۴
۱۰	۲۰۰	*		*	*	*	*	*	*	*	*	*	*	*	*	*	*	*	*	*	*	*	*	*	۲۵
۷۰	۱۴۵			*	*	*	*	*	*	*	*	*	*	*	*	*	*	*	*	*	*	*	*	*	۲۶
۰				*	*	*	*	*	*	*	*	*	*	*	*	*	*	*	*	*	*	*	*	*	۲۷
۲۲				*	*	*	*	*	*	*	*	*	*	*	*	*	*	*	*	*	*	*	*	*	۲۸
۰				*	*	*	*	*	*	*	*	*	*	*	*	*	*	*	*	*	*	*	*	*	۲۹
۰				*	*	*	*	*	*	*	*	*	*	*	*	*	*	*	*	*	*	*	*	*	۳۰
۴۰	۲۵۰			*	*	*	*	*	*	*	*	*	*	*	*	*	*	*	*	*	*	*	*	*	۳۱
۸۰	۸۰۰		*	*	*	*	*	*	*	*	*	*	*	*	*	*	*	*	*	*	*	*	*	*	۳۲
۶۰	۲۵۰		*	*	*	*	*	*	*	*	*	*	*	*	*	*	*	*	*	*	*	*	*	*	۳۳
۱۵۰	۲۴۰		*	*	*	*	*	*	*	*	*	*	*	*	*	*	*	*	*	*	*	*	*	*	۳۴
۲۰۰	۱۲۰۰			*	*	*	*	*	*	*	*	*	*	*	*	*	*	*	*	*	*	*	*	*	۳۵
۲۸	۲۰			*	*	*	*	*	*	*	*	*	*	*	*	*	*	*	*	*	*	*	*	*	۳۶
۵۰	۴۶۰			*	*	*	*	*	*	*	*	*	*	*	*	*	*	*	*	*	*	*	*	*	۳۷
۰				*	*	*	*	*	*	*	*	*	*	*	*	*	*	*	*	*	*	*	*	*	۳۸
۰				*	*	*	*	*	*	*	*	*	*	*	*	*	*	*	*	*	*	*	*	*	۳۹
۰				*	*	*	*	*	*	*	*	*	*	*	*	*	*	*	*	*	*	*	*	*	۴۰
۸	۱۴			*	*	*	*	*	*	*	*	*	*	*	*	*	*	*	*	*	*	*	*	*	۴۱
۲۱	۲۷۵			*	*	*	*	*	*	*	*	*	*	*	*	*	*	*	*	*	*	*	*	*	۴۲
۷۰	۲۵۰			*	*	*	*	*	*	*	*	*	*	*	*	*	*	*	*	*	*	*	*	*	۴۳
۱۰۰	۴۰۰		*	*	*	*	*	*	*	*	*	*	*	*	*	*	*	*	*	*	*	*	*	*	۴۴
۱۱	۳۸۰			*	*	*	*	*	*	*	*	*	*	*	*	*	*	*	*	*	*	*	*	*	۴۵
۱۰۹۵	۲۲۹۵	۰	۶	۵	۳	۰	۲	۲	۰	۲	۲	۲	۲	۱	۲	۶	۶	۷	۲	۰	۱	۷	۱۷	۷	۴۶
۴	۳۹۰			*	*	*	*	*	*	*	*	*	*	*	*	*	*	*	*	*	*	*	*	*	۱
۱	۱۵۰			*	*	*	*	*	*	*	*	*	*	*	*	*	*	*	*	*	*	*	*	*	۲
۲۵	۱۲۰		*	*	*	*	*	*	*	*	*	*	*	*	*	*	*	*	*	*	*	*	*	*	۳
۱۰۰			*	*	*	*	*	*	*	*	*	*	*	*	*	*	*	*	*	*	*	*	*	*	۴
۱۱			*	*	*	*	*	*	*	*	*	*	*	*	*	*	*	*	*	*	*	*	*	*	۵
۴			*	*	*	*	*	*	*	*	*	*	*	*	*	*	*	*	*	*	*	*	*	*	۶
۵۰	۲۰۰		*	*	*	*	*	*	*	*	*	*	*	*	*	*	*	*	*	*	*	*	*	*	۷
۰			*	*	*	*	*	*	*	*	*	*	*	*	*	*	*	*	*	*	*	*	*	*	۸
۰			*	*	*	*	*	*	*	*	*	*	*	*	*	*	*	*	*	*	*	*	*	*	۹
۶۰	۸۰۰		*	*	*	*	*	*	*	*	*	*	*	*	*	*	*	*	*	*	*	*	*	*	۱۰
۰	۵		*	*	*	*	*	*	*	*	*	*	*	*	*	*	*	*	*	*	*	*	*	*	۱۱
۰			*	*	*	*	*	*	*	*	*	*	*	*	*	*	*	*	*	*	*	*	*	*	۱۲
۳۰۰	۵۹۰		*	*	*	*	*	*	*	*	*	*	*	*	*	*	*	*	*	*	*	*	*	*	۱۳

خصوصیات اجتماعی - اقتصادی آبادیهای دارای سکنه شهرستان قمبر اشانات

شماره ردیف آبادی	آبادی	کد آبادی	نوع راه آبادی (کد)	تعداد خانوار	جمعیت کل	جمعیت عوارض بیشتر	جمعیت باسواد	جمعیت شامل	فصلیت کشاورزی						
									زراعت	باغداری	دامداری دامپروری	پرورش طیور	پرورش گاو ابریشم	پرورش بز و گوسفند	پرورش ماهی
۱	۲	۳	۴	۵	۶	۷	۸	۹	۱۰	۱۱	۱۲	۱۳	۱۴	۱۵	۱۶
دهستان لو اسان کوچک															
۱	افچه	۲۶۰۲۴۹	۱	۹۹۱	۶۳۳۹	۲۸۲۹	۲۴۷۸	۱۱۷۵	۵						
۲	اشباج	۲۶۰۲۵۰	۲	۱۹۰	۹۳۸	۶۲۶	۵۸۵	۲۵۶							
۳	سرگجهان	۲۶۰۲۵۱	۲	۲۲	۱۳۹	۱۱۹	۷۴	۲۵							
۴	سوجان	۲۶۰۲۵۲	۲	۱۱۷	۱۳۴	۱۴۴	۲۲۲	۱۴۴							
۵	پاسگاه لشکرک	۲۶۰۲۵۳	۱	۵	۲۳	۱۸	۱۰	۶							
۶	بختلار بیجان	۲۶۰۲۵۴	۱	۴	۲۵	۱۸	۹	۳							
۷	تلو بیلا	۲۶۰۲۵۵	۱	۴	۱۵	۱۴	۸	۷							
۸	تلو پاشین	۲۶۰۲۵۶	۲	۱۴	۵۸	۵۲	۲۳	۳۳							
۹	راحت آباد	۲۶۰۲۵۷	۱	۵	۱۶	۱۶	۱۰	۱۱							
۱۰	مدلتیان	۲۶۰۲۵۸	۲	۶۸	۳۲۹	۱۸۱	۱۲۰	۸۷							
۱۱	سینک	۲۶۰۲۵۹	۱	۱۲۱	۶۶۶	۶۷۶	۵۰۸	۱۷۱							
۱۲	کندقلی	۲۶۰۲۶۰	۱	۶۹	۲۰۲	۲۷۲	۱۹۰	۶۸							
۱۳	کندعلیا	۲۶۰۲۶۱	۱	۵۶	۱۹۱	۱۷۰	۶۸	۵۷							
۱۴	مزرعه سعادت	۲۶۰۲۶۲	۱	۲۰۴	۹۶۶	۷۸۲	۴۶۳	۱۹۴							
۱۵	نصار آباد	۲۶۰۲۶۳	۱	۱۰	۳۸	۳۵	۱۷	۹							
۱۶	هنگرک	۲۶۰۲۶۴	۱	۲۸	۹۹	۹۲	۴۴	۳۸							
		۲۶۰۲۶۵	۱	۴۲	۱۵۰	۱۳۹	۸۹	۵۳							
بخش مرکزی															
دهستان حومه															
۱	پس قلعه	۲۶۰۲۹۶	۴	۹۵	۳۶۸	۲۱۵	۲۳۹	۱۱۳	۱						
۲	شیر پلا	۲۶۰۲۹۷	۴	۸۷	۳۵۲	۲۹۲	۲۲۶	۹۶							
۳	هتل او هون	۲۶۰۳۰۰	۴	۵	۱۸	۱۸	۱۰	۳۱							
دهستان سرخه حصار															
۱	داو دمالبه	۲۶۰۳۲۲	۲	۱۹	۷۹	۶۶	۵۳	۳۲	۲						
۲	همه سین	۲۶۰۳۲۶	۲	۱۸	۳۸	۳۴	۴۱	۲۲							

نوع راه آبادی: ۱ جاده اشانات، ۲ جاده شوره، ۳ جاده خاکی، ۴ مارود، ۵ سایر (اینگاه راه آهن، جاده آبی، ۵)، نامشخص ۶



نوع راه و فعالیت کشاورزی آبادیهای خالی از سکنه شهرستان شمیرانشهر

شماره ردیف	آبادی	کد آبادی	نوع راه آبادی (کد)	فعالیت کشاورزی						
				زراعت	باغداری	دامداری و دامپروری	پرورش طیور	پرورش گاو و بقر	پرورش بومی	
۱	۲	۳	۴	۵	۶	۷	۸	۹	۱۰	۱۱
	بخش رودبار قصران									
	دهستان رودبار قصران									
۱	معدن ذغال سنگ دولتی	۲۶۰۰۶۸	۲							
۲	معدن مر تضاغی شماره دو	۲۶۰۰۶۹	۲							
	بخش لواسانات									
	دهستان سیاهرود									
۱	پلنژ او از	۲۶۰۱۰۷	۴							
۲	دانشبزرگ	۲۶۰۱۱۶	۳	*	*					
۳	در بندک	۲۶۰۱۱۷	۴							
۴	دره اشاری	۲۶۰۱۱۸	۳		*					
۵	سالسالک	۲۶۰۱۲۰	۳		*					
۶	سیاه سنگ قدیم	۲۶۰۱۲۷	۴		*					
۷	شوراب	۲۶۰۱۲۸	۴		*					
۸	مراد تپه	۲۶۰۱۴۶	۱		*					
۹	مزرعه اشترگردن	۲۶۰۱۴۷	۶		*					
۱۰	مزرعه عباسی آباد	۲۶۰۱۴۹	۲		*					
	دهستان لواسان بزرگ									
۱	پاسگاه مدیظ بیست و شش دشت	۲۶۰۲۲۹	۳							
۲	پورزند علیا	۲۶۰۲۱۲	۳		*					
۳	جوزک	۲۶۰۲۱۴	۳		*					
۴	مزرعه دهن سنگلار	۲۶۰۲۲۲	۳		*					
۵	مزرعه کلگرد	۲۶۰۲۲۵	۳		*					
۶	معدن سنگ	۲۶۰۲۲۷	۲		*					
	دهستان لواسان کوچک									
۱	کردیان	۲۶۰۲۶۱	۱		*	*				
	بخش مرکزی									
	دهستان حومه									
۱	کلک چال	۲۶۰۲۹۸	۳							
۲	وزباد	۲۶۰۲۹۹	۴							
۳	یک بیاغ	۲۶۰۳۰۱	۲							
	دهستان سرخه حصار									
۱	چشمه هاشم خانی	۲۶۰۳۲۲	۳		*	*				
۲	زرشکی	۲۶۰۳۲۴	۲		*	*				
۳	هاجر آباد	۲۶۰۳۲۵	۲		*	*				
	سایر نقاط									

کد نوع راه آبادی: جاده اسفند ۱، جاده شوش ۲، جاده خاکی ۳، مارود ۴، سایر (اینجا راه آسین یا راه آبی) ۵، نامشخص ۶