جمهوری اسلامی ایران
سازمان برنامه و بودجه
مرکز آمار ایران

فرهنگ آبادیهای کشور

(براساس سرشماری آبان ۱۳۵۵)

جلد پانزدهم

استان مازندران

شهرستانهای: آمل، بهشهر، تنکابن، ساری، قائم‌شهر، گرگان، گنبد کاوس، نور، نوشهر

کتابخانه مرکز آمار ایران
STATISTICAL CENTRE OF IRAN
LIBRARY

شماره مسلسل: ۸۵۹
تاریخ انتشار: شهریور ۱۳۶۱

پیشگفتار

در سرشماری عمومی نفوس و مسکن آبان ۱۳۵۵ که در سراسر کشور ایران انجام گرفت اطلاعات وسیع و همه جانبه‌ای نیز پیرامون مشخصات پایه‌ای آبادیهای کشور جمع آوری گردید. با توجه به اینکه استخراج و ارائه اطلاعات و آمار جمع آوری شده برای آبادیهای کشور یکی از وظایف اساسی مرکز آمار ایران است، لذا پس از پایان استخراج و انتشار ۱۸۶ جلد نشریات مربوط به نتایج سرشماری مذکور از اطلاعات و آمار بدست آمده مجموعه‌ای تدوین گردید که اینک بنام فرهنگ آبادیهای کشور در اختیار علاقمندان قرار میگیرد.

اولین مجموعه فرهنگ آبادیهای کشور با استفاده از نتایج سرشماری عمومی نفوس و مسکن سال ۱۳۴۵ در ۲۷ جلد منتشر گردید. گرچه ارائه این مجموعه با نام فرهنگ آبادیهای کشور شاید وجه تسمیه مناسبی نداشته باشد ولی از آنجا که این نام برای پژوهشگران و برنامه ریزان امور روستائی نام آشنائی است تغییر آنرا مناسب ندیدیم.

مجموعه فرهنگ آبادیها که اطلاعات و آمار و مشخصات پایه‌ای آبادیهای هر استان را ارائه میدهد، بر اساس تقسیم بندی استانها در زمان انجام سرشماری و به عبارت دقیقتر آبانماه ۱۳۵۵ میباشد. ولی برای استفاده علاقمندان تغییرات تقسیمات کشوری هر استان بعد از سرشماری مذکور تا هنگام چاپ نشریه، در مقدمه درج شده است.

مرکز آمار ایران ضمن پوزش از تأخیری که در انتشار مجموعه فرهنگ آبادیها پیش آمده، است. اینک با انتشار اطلاعات عمده هر آبادی امیدوار است که برنامه ریزان و مسئولان دستگاههای اجرائی و عمرانی را در اجرای طرحها تا حد کوچکترین واحد تقسیمات کشوری که آبادی است یاری داده باشد. امید است این مجموعه بویژه در سال جاری که توجه مسئولان به امور روستائی از اولویت بیشتری برخوردار است استفاده و بهره دهی بیشتری را میسر سازد.

خداوند ما را یاری دهد تا در انجام وظایف اساسی خود برای خدمت به سازندگی بنای نو و برنامه ریزی کشور ابزار و مصالح مطالعاتی را بیشتر و بهتر فراهم آوریم.

مرکز آمار ایران

ضمیمهٔ شمارهٔ ۱ - تقسیمات کشوری

استان تهران		استان مرکزی		استان اصفهان		استان زنجان		استان سمنان	
تقسیمات زمان سرشماری ۱۳۵۵	تقسیمات تا دیماه ۱۳۵۸	تقسیمات زمان سرشماری ۱۳۵۵	تقسیمات تا دیماه ۱۳۵۸	تقسیمات زمان سرشماری ۱۳۵۵	تقسیمات تا دیماه ۱۳۵۸	تقسیمات زمان سرشماری ۱۳۵۵	تقسیمات تا دیماه ۱۳۵۸	تقسیمات زمان سرشماری ۱۳۵۵	تقسیمات تا دیماه ۱۳۵۸
—	شهرستان تهران	شهرستان اراک	شهرستان اراک	شهرستان اردستان	شهرستان اردستان	شهرستان ابهر	شهرستان ابهر	شهرستان دامغان	شهرستان دامغان
—	شهرستان کرج	شهرستان تفرش	شهرستان تفرش	شهرستان اصفهان	شهرستان اصفهان	شهرستان خدابنده	شهرستان خدابنده	شهرستان دماوند	—
—	شهرستان ورامین	شهرستان تهران	—	شهرستان سمیرم	شهرستان سمیرم	شهرستان زنجان	شهرستان زنجان	شهرستان سمنان	شهرستان سمنان
—	شهرستان دماوند	شهرستان خمین	شهرستان خمین	شهرستان فریدن	شهرستان فریدن		شهرستان قزوین	شهرستان شاهرود	شهرستان شاهرود
	شهرستان شمیرانات	شهرستان ساوه	شهرستان ساوه	شهرستان شهرضا	شهرستان شهرضا			شهرستان گرمسار	شهرستان گرمسار
	شهرستان ری	شهرستان قزوین	—	شهرستان گلپایگان	شهرستان گلپایگان			شهرستان ورامین	—
		شهرستان قم	شهرستان قم	شهرستان لنجان	شهرستان لنجان				
		شهرستان کاشان	—	شهرستان نائین	شهرستان نائین				
		شهرستان کرج	—	شهرستان نجف‌آباد	شهرستان نجف‌آباد				
		شهرستان محلات	شهرستان محلات	شهرستان نطنز	شهرستان نطنز				
			شهرستان آشتیان		شهرستان کاشان				

DSR
۶
۱۳۶۳/
۱۳۵۵
۱۰۲۵

مقدمه

فرهنگ آبادیهای کشور، یکی ازمجموعه نشریات مرکزآمارایران‌است که براساس نتایج سرشماری عمومی نفوس ومسکن‌سال ۱۳۵۵ تهیه‌وتدوین‌گردیده است . هدف ازتهیه این نشریات شناخت برخی ازخصوصیات جغرافیائی وتاسیسات وامکانات‌هریک ازآبادیهای کشوردرهنگام سرشماری عمومی نفوس ومسکن آبان ۱۳۵۵ است تابرنامه ریزان‌وپژوهشگران جهت بررسی‌وضع‌آبادیهای کشورازنظربرنامه های عمرانی ومطالعات وتحقیقات علمی‌مورداستفاده‌قراردهند.

این مجموعه که استانهای کشور [1] رادربرمی‌گیرد، اطلاعات مربوط به هراستان رابه تفکیک شهرستان، دهستان‌وآبادی به‌ترتیب‌حروف الفبا ارائه می‌دهد، تاعلاقه مندان بتوانند بسهولت‌ازآن استفاده نمایند.

دراین نشریات ازمجموعه اطلاعات گردآوری شده برای هریک ازآبادیها۳۷ صفت یاخصوصیت درنظرگرفته شده است . این اطلاعات ازطریق پرسشنامه آبادی درسرشماری عمومی نفوس ومسکن آبانماه ۱۳۵۵ بامراجعه مستقیم به هریک ازآبادیها توسط ماموران سرشماری جمع آوری شده‌است.

اینک که مرکز آمارایران باتلاشی پیگیر این امررابه انجام رسانده‌است ازعموم صاحبنظران واستفاده کنندگان‌ومطالعه کنندگان تقاضا دارد کماشکالات ونواقصی راکه‌بنظرشان می‌رسداطلاع دهند تادرآینده نسبت به رفع آنها اقدام گردد.

توضیحات کلی:

نقشه ها:

برای سهولت استفاده ازمجموعه فرهنگ آبادیهاوآگاهی ازوضع جغرافیائی‌استانها، این مجموعه شامل نقشه‌های استانی وشهرستانهای‌تابعه می‌باشدکه عبارتنداز:

الف. نقشه‌های‌استانی‌شامل:

نقشه شماره۱: دراین نقشه حدوداستان‌وشهرستانها همراه بانام آنهامشخص شده‌است.

نقشه شماره ۲: دراین نقشه تراکم جمعیت (درکیلومترمربع) شهرستانهای استان‌مشخص شده‌است.

نقشه شماره ۳: دراین نقشه نسبت جمعیت شهری‌وروستائی‌هریک ازشهرستانهای‌استان نشان داده‌شده‌است.

ب. نقشه‌های‌شهرستانی شامل:

نقشه شماره۱: دراین نقشه تقسیمات شهرستان‌تاسطح بخش ودهستان مشخص‌شده‌است.

نقشه‌شماره۲: دراین نقشه نقاط شهری ونقاط بین ۲۰۰۰ تا۵۰۰۰نفرجمعیت مشخص‌شده‌اشت. علاوه‌برنقشه‌های‌فوق‌الذکر نقشه کامل هرشهرستان شامل کلیه‌آبادیهاوراههای موجود می‌باشد. جهت یافتن موقعیت آبادیها درروی نقشه علامتهای مخصوصی‌ارائه شده‌است.

شرح‌ستونهاوتعاریف ومفاهیم:

برای‌اینکه دراستفاده ازارقام واطلاعات‌جداول‌این‌مجموعه‌اشکالی‌پیش‌نیایدتوجه‌به‌تعاریف‌ومفاهیم‌زیرضروری‌است.

نام‌آبادی (ستون‌شماره۱):

دراین‌ستون‌نام‌آبادی‌که‌درمدارک‌ومکاتبات‌بکارمیرودنوشته‌شده‌است.

تعدادخانوار (ستون‌شماره۲):

تعدادخانوارازپرسشنامه‌آبادی‌استخراج‌ودراین‌ستون‌درج‌گردیده‌است‌وشامل‌خانوارهای‌دستجمعی‌نظامی‌نمی‌باشد.

تعریف‌خانوارواانواع‌آن:

خانوارمعمولی:

ازچندنفرتشکیل‌می‌شودکه‌باهم دریک‌اقامتگاه‌زندگی‌می‌کنندوبایکدیگرهم‌خرج‌می‌باشندومعمولا" باهم‌غذامی‌خورند، بنابراین لازم نیست که اعضای یک‌خانواربایکدیگر رابطه خویشاوندی داشته باشند. خانوارممکن است یک نفری هم‌باشد.

خانوارمعمولی‌ساکن: آن خانوارهای‌معمولی‌که‌اغلب دراقامتگاه‌ثابتی سکونت‌دارندخانوارمعمولی‌ساکن‌نامیده‌شده‌اند.

خانوارمتحرک: آن‌خانوارهای‌معمولی‌که‌درآبانماه‌سال۱۳۵۵ اقامتگاه معمولی‌ثابتی نداشته‌اند ویادرحال‌کوچ‌بودوبه‌ایل‌وقبیله‌ای‌هم بستگی‌نداشته‌اندخانوارمتحرک‌نامیده‌شده‌اند.

خانوارعشایری: آن‌خانوارهای‌متحرکی‌که‌به ایل وقبیله‌ای‌بستگی داشته‌اند خانوارعشایری به حساب‌آمده‌اند. دراین‌سرشماری‌خانوار عشایری فقط به آن عده ازعشایر گفته می‌شودکه‌درآبانماه سال ۱۳۵۵ درحال کوچ بوده ویادرزمان کوچ زیرچادراتراق‌کرده‌باشند آن عده ازعشایرکه اسکان‌یافته‌اندویادرزمان‌سرشماری، هرواحدهای‌مسکونی‌ثابتی‌زندگی‌می‌کرده‌اندجزوخانوارهای‌معمولی‌ساکن‌سرشماری شده‌اند.

<u>خانواردستجمعی:</u>

افرادیکه به علت داشتن‌خصوصیات‌مشترک‌باهدف‌مشترک (مانندانجام خدمت‌وظیفه، تحصیل، بیماری‌و....) باهم دریک موسسه (سربازخانه، خوابگاه‌دانشجوئی، آسایشگاه‌و....) زندگی می‌کرده اندبه‌عنوان‌خانواردستجمعی‌سرشماری شده‌اند.

تعداد جمعیت (ستون شماره ۳) :

در این ستون تعداد جمعیت از برشنامه آبادی استخراج و درج گردیده است و شامل جمعیت خانوارهای دستجمعی نظامی نمی باشد .

نوع آبادی (ستون شماره ۴) :

در سرشماری عمومی نفوس و مسکن آبان سال ۱۳۵۵ بطور کلی آبادیهای کشور کلا " به شش نوع به شرح زیر تقسیم شده اند که هر یک جداگانه دارد .

شهر (کد شماره ۱) :

در حوزه های روستائی ، شهر به آن دسته از آبادیها گفته می شود که با داشتن شهرداری ، در زمان سرشماری دارای جمعیتی کمتر از پنجهزار نفر بوده است این نقاط در نقشه های روستائی مانند شهرها که دارای جمعیت بیش از ۵۰۰۰ نفر هستند با علامت ● و در فرهنگ آبادیهای کشور با علامت * مشخص شده اند .

ده (کد شماره ۲) :

ده به آن دسته از آبادیها گفته میشود که :

الف : از مجموعه (پیوسته یا جدا) اماکن مسکونی و کارگاهها ، زمینهای زراعتی و باغها تشکیل شده باشند

ب : کدخدا یا دهبان رسمی داشته باشند (هر چند ممکن است به عللی در زمان سرشماری ، ده دارای کدخدا نباشد)

ج : محدوده ثبتی یا عرفی مستقلی داشته باشند . استثنائا چنانچه چند ده در یک محدوده ثبتی مشترک قرار گرفته باشند ، ولی هر یک محدوده عرفی مستقلی داشته باشند هر یک از آنها به عنوان یک ده مستقل بشمار می آید .

مزرعه مستقل و مزرعه تابع (کدهای شماره ۳ و ۴) :

آبادیهائی که ده نبوده خارج از محدوده ثبتی یا عرفی آبادیهای دیگر قرار گرفته و محل انجام فعالیتهای کشاورزی باشند ، اگر از لحاظ نظامات اداری تابع دهی نبوده مزرعه مستقل ، و در غیر این صورت ، مزرعه تابع خوانده می شوند .

مکان مستقل و مکان تابع (کدهای ۵ و ۶) :

آبادیهائی که ده نبوده و خارج از محدوده ثبتی یا عرفی آبادیهای دیگر قرار گرفته و محل انجام فعالیتهای غیر کشاورزی باشند (مانند معدن ، ایستگاه راه آهن ، پاسگاه ، قهوه خانه و غیره) اگر از لحاظ نظامات اداری تابع دهی نباشند ، مکان مستقل ، و در غیر این صورت مکان تابع به حساب می آیند .

راه عمده آبادی (ستون ۵) :

در این ستون نوع راهی که به آبادی منتهی می شود و یا از آن می گذرد درج شده که به هشت نوع راه به شرح زیر تقسیم شده است :

راه آهن (کد شماره ۱) :

برای آبادیهائی که در کنار ایستگاه راه آهن قرار دارند .

جاده اسفالته (کد شماره ۲) :

برای آبادیهائی که جاده اسفالته از کنار یا داخل آنها می گذرد .

راه آهن و جاده اسفالته (کد شماره ۳) :

برای آبادیهائی که هم در کنار ایستگاه راه آهن قرار دارند و هم جاده اسفالته از کنار یا داخل آنها می گذرد .

جاده شن ریزی شده یا شوسه (کد شماره ۴) :

برای آبادیهائی که دارای جاده زیرسازی و شن ریزی شده هستند .

جاده خاکی اتومبیل رو (کد شماره ۵) :

برای آبادیهائی که در کنار راه بدون زیرسازی قرار دارند و هر گونه وسیله نقلیه موتوری می تواند از آن راه عبور کند .

جاده جیپ رو (کد شماره ۶) :

برای آبادیهائی که در کنار جاده ماریک قرار دارند و فقط وسائل نقلیه ای از قبیل جیپ و لندرور می توانند از آن عبور کنند .

جاده مالرو (کد شماره ۷) :

برای آبادیها ئی که در کنار هیچکدام از انواع راههای بالا قرار ندارند و برای رسیدن به آنها فقط می توان از چهارپا و یا احیانا " دوچرخه و موتورسیکلت استفاده کرد .

راه آبی (کد شماره ۸) :

برای آبادیهائی که برای رسیدن به آنها باید از قایق ، کشتی و مشابه استفاده کرد .

وضع طبیعی (ستون ۶) :

برای وضع طبیعی آبادیها دو حالت در نظر گرفته شده است : کوهستانی و جلگه ای .

کوهستانی (کد شماره ۱) :

اگر تمام یا بیشتر خانه های آبادی در کوهستان واقع شده باشد آن آبادی کوهستانی است .

جلگه ای (کد شماره ۲) :

اگر تمام یا بیشتر خانه های آبادی در دشت و جلگه واقع شده باشد آن آبادی جلگه ای است .

تاسیسات و تسهیلات (ستونهای ۷ الی ۳۶) :

در این ستونها کلیه تاسیسات و تسهیلاتی که در آبادی وجود دارد و افراد ساکن آن می توانند از آنها استفاده نمایند درج گردیده است .

نکات قابل توجه :

۱ـ ممکن است ستونهای ۲ و ۳ یک آبادی سفید باشد و این بدان معنی است که آبادی در هنگام سرشماری آبان ۱۳۴۵ دارای جمعیت ولی در سرشماری آبان ۱۳۵۵ خالی از سکنه بوده ولی امکان فعالیت کشاورزی و یا صنعتی و غیره در بعضی از فصول سال در آنجا وجود داشته است .

۲ـ اطلاعات ستونهای ۴ و ۵ و ۶ به صورت کد درج شده است . برای تشخیص نوع اطلاعات به تعاریف و مفاهیم مراجعه شود .

۳ـ علامت ضربدر در ستونهای ۷ الی ۳۶ معرف وجود تاسیسات و تسهیلات در آبادی می باشد .

---

(۱) ـ تقسیمات کشوری ارائه شده در این مجموعه مطابق تقسیمات هنگام سرشماری (آبان ۱۳۵۵) می باشد و تغییرات سالهای بعد در آن منظور نشده است . این تغییرات در ضمیمه شماره ۱ ارائه شده است .

بررسی مختصری از مشخصات عمده استان مازندران و آبادیهای آن
در سرشماری عمومی آبانماه ۱۳۵۵

استان مازندران با مساحتی بالغ بر ۴۷۳۶۵ کیلومترمربع بین ۳۵ درجه و ۴۷ دقیقه تا ۳۸ درجه و ۸ دقیقه عرض شمالی از خط استوا و ۵۰ درجه و ۱۶ دقیقه تا ۵۶ درجه و ۱۰ دقیقه طول شرقی از نصف النهار گرینویچ قرار دارد.

این استان از جانب شمال به دریای مازندران و کشور اتحاد جماهیر شوروی، از غرب به استان گیلان، از جنوب به استان سمنان و استان مرکزی و از شرق به استان خراسان محدود است.

استان مازندران در زمان سرشماری دارای ۱۰ شهرستان مشتمل بر ۳۵ بخش و ۱۲۵ دهستان بوده است که جمعاً ۴۱۴۰ آبادی دارای سکنه و خالی از سکنه را در بر می گرفته است. این استان در سرشماری آبانماه ۱۳۵۵ دارای ۴۹ نقطه شهری* بوده است.

توزیع جمعیت کل استان برحسب نوع خانوار که در جدول الف آمده است نشان می دهد که در سرشماری عمومی آبانماه ۱۳۵۵ — معادل ۹۹/۲ درصد جمعیت را اعضای خانوارهای معمولی ساکن و بقیه را اعضای خانوارهای متحرک و عشایری و دستجمعی تشکیل می داده است.

جدول الف — توزیع جمعیت کل استان برحسب نوع خانوار در سرشماری عمومی ۱۳۵۵

نوع خانوار	خانوار	جمعیت			
		مرد و زن		مرد	زن
		تعداد	درصد		
جمع	۴۴۳ ۵۳۹	۲ ۳۸۷ ۱۷۱	۱۰۰/۰	۱ ۱۹۷ ۵۹۱	۱ ۱۸۹ ۵۸۰
خانوارهای معمولی:	۴۴۳ ۳۵۰	۲ ۳۷۲ ۳۷۴	۹۹/۴	۱ ۱۸۴ ۳۳۰	۱ ۱۸۸ ۰۴۴
ساکن	۴۴۲ ۶۳۶	۲ ۳۶۸ ۵۱۷	(۹۹/۲)	۱ ۱۸۲ ۳۳۸	۱ ۱۸۶ ۱۷۹
متحرک	۹	۷۳	(//)	۶۰	۱۳
عشایری	۷۰۵	۳ ۷۸۴	(۰/۲)	۱ ۹۳۲	۱ ۸۵۲
خانوارهای دستجمعی:	۱۸۹	۱۴ ۷۹۷	۰/۶	۱۳ ۲۶۱	۱ ۵۳۶

ماخذ — مرکز آمار ایران. سرشماری عمومی نفوس و مسکن آبانماه ۱۳۵۵، استان مازندران جدول الف.

// : رقم ناچیز و قابل صرفنظر کردن است.

*۳۷ شهر این استان دارای جمعیت ۵۰۰۰ نفر و بیشتر بوده است و چون طبق تعریف مرکز آمار ایران شهر محسوب می شوند، اطلاعات مربوط به آنها در این نشریه ارائه نشده است. ولی ۱۲ شهر دیگر که جمعیتی کمتر از ۵۰۰۰ خر داشته اند به عنوان آبادی در این فرهنگ منظور شده اند.

با ۴۲/۶ درصد جمعیت شهری بالاترین سهم جمعیت شهری و شهرستان نور با ۸۷/۹ درصد جمعیت روستائی بالاترین سهم جمعیت روستائی را در بین شهرستانهای این استان داشته است.

جدول ب — توزیع جمعیت شهری و روستائی شهرستان استان مازندران در سرشماری عمومی آبانماه ۱۳۵۵

نام شهرستان	جمع	جمعیت شهری		جمعیت روستائی	
		تعداد	درصد	تعداد	درصد
کل استان مازندران	۲ ۳۸۷ ۱۷۱	۷۷۶ ۸۱۹	۳۲/۵	۱ ۶۱۰ ۳۵۲	۶۷/۵
شهرستان آمل	۲۳۲ ۴۷۵	۷۶ ۰۶۱	۳۲/۷	۱۵۶ ۴۱۴	۶۷/۳
شهرستان بابل	۳۴۸ ۶۱۸	۱۱۳ ۵۹۲	۳۲/۶	۲۳۵ ۰۲۶	۶۷/۴
شهرستان بهشهر	۱۳۹ ۹۸۶	۵۹ ۶۲۷	۴۲/۶	۸۰ ۳۵۹	۵۷/۴
شهرستان تنکابن	۱۵۹ ۹۸۹	۵۹ ۳۱۲	۳۷/۱	۱۰۰ ۶۷۷	۶۲/۹
شهرستان ساری	۲۶۲ ۸۷۷	۷۰ ۷۵۳	۲۶/۹	۱۹۲ ۱۲۴	۷۳/۱
شهرستان قائم شهر	۲۴۵ ۵۵۷	۸۳ ۱۱۶	۳۳/۸	۱۶۲ ۴۴۱	۶۶/۲
شهرستان گرگان	۴۲۲ ۹۳۲	۱۶۵ ۹۵۲	۳۹/۲	۲۵۶ ۹۸۰	۶۰/۸
شهرستان گنبدکاووس	۳۶۷ ۶۷۴	۹۹ ۰۸۰	۲۶/۹	۲۶۸ ۵۹۴	۷۳/۱
شهرستان نور	۶۰ ۲۶۴	۷ ۲۸۱	۱۲/۱	۵۲ ۹۸۳	۸۷/۹
شهرستان نوشهر	۱۴۶ ۷۹۹	۴۲ ۰۴۵	۲۸/۶	۱۰۴ ۷۵۴	۷۱/۴
شهرستان					
شهرستان					
شهرستان					
شهرستان					
شهرستان					
شهرستان					

ماخذ — مرکز آمار ایران. سرشماری عمومی نفوس و مسکن آبانماه ۱۳۵۵، استان مازندران صفحه ل

پراکندگی آبادیها در شهرستانهای این استان در سرشماری عمومی آبان ۱۳۵۵ یکسان نبوده است. بیشترین تعداد آبادیهای دارای سکنه این استان متعلق به شهرستان بابل است و کمترین آنها متعلق به شهرستان بهشهر می باشد.

جدول‌ج شهرستانهای این استان رابه تفکیک‌مساحت ، تعدادبخش، دهستان ، وآبادیهای دارای سکنه وخالی از سکنه‌درهنگام سرشماری عمومی‌آبانماه ۱۳۵۵ نشان می دهد

جدول ج- مساحت ، تعدادبخش، دهستان وآبادی شهرستانهای استان مازندران درسرشماری عمومی آبان۱۳۵۵

نام شهرستان	مساحت (کیلومتر)	بخش	دهستان	آبادی		
				جمع	دارای‌سکنه	خالی‌ازسکنه
استان مازندران	۴۷ ۳۶۵	۳۵	۱۲۵	۴ ۱۴۰	۴ ۰۷۲	۶۸
شهرستان‌آمل	۲ ۸۰۳	۳	۱۳	۴۵۳	۴۴۵	۸
شهرستان‌بابل	۱ ۹۸۷	۳	۱۲	۶۲۵	۶۱۳	۱۲
شهرستان‌بهشهر	۲ ۸۵۸	۳	۶	۱۵۳	۱۵۲	۱
شهرستان‌تنکابن	۲ ۸۲۸	۲	۱۲	۵۵۲	۵۳۷	۱۵
شهرستان‌ساری	۵ ۰۸۹	۳	۱۴	۵۰۶	۵۰۲	۴
شهرستان‌قائم‌شهر (شاهی)	۳ ۱۰۷	۲	۱۵	۵۱۶	۵۰۶	۱۰
شهرستان‌گرگان	۶ ۳۸۱	۷	۱۰	۳۱۷	۳۱۵	۲
شهرستان‌گنبدکاووس	۱۵ ۶۴۳	۶	۱۲	۴۹۳	۴۹۲	۱
شهرستان‌نور	۲ ۹۷۴	۳	۱۴	۱۹۱	۱۸۷	۴
شهرستان‌نوشهر	۳ ۶۹۵	۳	۱۷	۳۳۴	۳۲۳	۱۱
شهرستان						
شهرستان						
شهرستان						
شهرستان						
شهرستان						
شهرستان						

از کل آبادیهای این استان که مشخصات عمده هریک از آنها در جداول تفصیلی این نشریه‌آمده است ۱۶/۲ درصد دارای برق و ۱۱/۶ درصد دارای آب لوله‌کشی و ۴۷/۱ درصددارای حمام و ۶۰/۲ درصددارای دبستان و ۵۴/۳ درصددارای مسجد و ۳/۷ درصددارای درمانگاه بوده‌اند . جدول د جمعیت روستایی وآبادیهای دارای تاسیسات وخدمات رادراین استان به تفکیک شهرستان درسرشماری‌عمومی آبانماه ۱۳۵۵ نشان می‌دهد

نقشه تقسیمات کشور ایران به تفکیک استان

درسال ۱۳۵۵

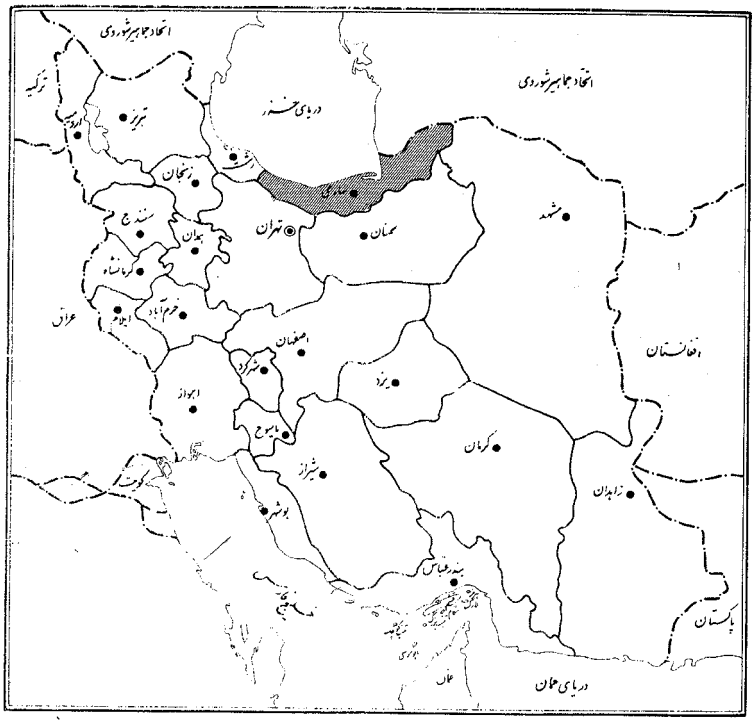

جدول و جمعیت روستائی و آبادیهای دارای تأسیسات و خدمات در استان مازندران به تفکیک شهرستان در آبان ۱۳۵۵

نام شهرستان	آبادی	جمعیت	تأسیسات عمومی				تأسیسات آموزشی و فرهنگی										خدمات پزشکی و داروسازی				تأسیسات ارتباطی و انتظامی				تأسیسات اقتصادی و اجتماعی									
			برق	آب لوله‌کشی	غسالخانه	حمام	دبستان	دبیرستان	مدرسه فنی و حرفه‌ای	مسجد	تکیه یا حسینیه	امامزاده	کلیسا	سایر عبادتگاههای دایر	درمانگاه	پزشک‌ام از مقیم و غیرمقیم	بهیار و ماماهای روستائی	دامپزشک	صندوق پست	دفتر پست و تلگراف	تلفن	ایستگاه راه‌آهن	پاسگاه ژاندارمری	عامل فروش نفت	بانک	آسیای آرد	فروشگاه تعاونی	مغازه و خرده‌فروشی (دکان)	قصابی	نانوائی	قهوه‌خانه	شرکت تعاونی روستائی
۱	۲	۳	۴	۵	۶	۷	۸	۹	۱۰	۱۱	۱۲	۱۳	۱۴	۱۵	۱۶	۱۷	۱۸	۱۹	۲۰	۲۱	۲۲	۲۳	۲۴	۲۵	۲۶	۲۷	۲۸	۲۹	۳۰	۳۱	۳۲	۳۳
استان مازندران	۴۱۴۰	۱۶۰۰۸۸۹	۶۷۱	۴۸۱	۱۹۷	۱۹۵۱	۲۴۹۲	۱۶۵	۱۱	۲۲۴۶	۱۵۹۸	۶۹۸	۱	۳۶	۱۵۴	۲۲۹	۱۸۶	۷۵۷	۳۸۰	۵۵	۴۴	۱۰	۹۲	۴۱۱	۹۲	۶۰۶	۲۵۷	۱۹۳۱	۳۷۶	۳۰۴	۲۶۸	۲۶۱
آمل	۴۵۳	۱۵۵۲۳۷	۹۸	۴۸	۱۴	۳۲۱	۲۹۰	۱۹	۲	۲۸۴	۳۱۹	۹۶	۱	۳	۱۱	۸	۱۴	۵۸	۱۳	۳	۴	—	۷	۴۰	۴	۱۵	۳۹	۲۴۹	۶۴	۳۷	۳۹	۲۵
بابل	۶۲۵	۲۳۴۴۱۱	۷۴	۲۹	۱۱	۲۳۱	۲۵۴	۲۹	—	۲۸۳	۳۱۱	۷۲	—	۴	۱۶	۲۹	۲۰	۱۴۱	۳۴	۵	۲	—	۴	۵۰	۱۴	۱۴	۴۱	۲۳۷	۴۴	۷۰	۳۸	۳۷
بهشهر	۱۵۳	۷۹۹۱۹	۳۲	۳۸	۱۰	۱۲۰	۱۱۶	۵	—	۱۱۷	۷۶	۲۶	—	—	۱۰	۱۶	۳۳	۲۶	۱۹	۲	۲	۱	۷	۲۱	۴	۴۴	۲۲	۶۲	۱۲	۶	۱۱	۱۳
تنکابن (شهسوار)	۵۵۲	۱۰۰۲۹۸	۲۶	۴۴	۱۱	۸۸	۲۴۶	۱۴	۲	۱۹۲	۶	۷۶	—	۱	۱۲	۷۹	۶	۱۲۳	۲۵	۴	۴	—	۵	۳۱	۱۴	۲۳	۱۰	۱۱۹	۳۳	۴۴	۴۴	۱۸
ساری	۵۰۶	۱۹۰۴۵۸	۷۰	۵۸	۴۰	۳۵۵	۳۸۶	۱۳	۲	۲۰۶	۴۰۲	۱۳۶	—	۱۱	۳۶	۱۹	۲۸	۹۳	۵۰	۷	۸	۲	۱۲	۶۱	۸	۱۵۱	۲۴	۲۵۲	۲۰	۲۱	۳۰	۶۷
قائم شهر (شاهی)	۱۱۶	۱۶۲۳۲۵	۱۰۰	۵۰	۲۸	۱۴۵	۲۵۸	۲۳	۱	۱۷۳	۳۲۰	۱۲۱	—	۲	۱۱	۹	۲۷	۱۸	۶۲	۸	۹	۶	۷	۵۳	۷	۵۴	۳۱	۲۰۰	۳۴	۲۸	۲۸	۲۸
گرگان	۳۱۷	۲۵۶۱۲۸	۱۱۳	۸۸	۳۹	۱۶۳	۲۵۵	۱۹	—	۲۶۹	۵۱	۳۸	—	۱	۱۸	۲۷	۱۴	۹۴	۷۵	۱۰	۵	۱	۱۶	۵۷	۲۲	۴۹	۵۴	۲۴۸	۷۱	۳۴	۱۵	۳۲
گنبد کاووس	۴۹۳	۲۶۴۴۳۹	۷۸	۵۵	۱۶	۱۴۱	۳۵۶	۹	۱	۳۸۰	۲۲	۲۲	—	۹	۱۷	۲۸	۲۱	۱۲۳	۴۳	۷	۷	—	۲۵	۵۵	۱۱	۱۷۷	۱۶	۳۵۰	۴۵	۲۶	۱۸	۱۳
نور	۱۹۱	۵۲۹۰۸	۱۶	۲۲	۱۱	۱۵۷	۱۳۹	۱۹	۱	۱۱۹	۵۸	۵۴	—	—	۱۰	۷	۱۱	۵۸	۲۵	۲	—	—	۴	۱۷	۳	۲۷	۶	۸۲	۲۵	۱۲	۱۸	۱۶
نوشهر	۳۳۴	۱۰۴۷۶۶	۶۴	۴۹	۱۷	۲۳۰	۱۹۲	۱۵	۲	۲۲۴	۳۳	۵۷	—	۵	۱۳	۷	۱۲	۲۴	۳۴	۷	۳	—	۵	۲۶	۵	۵۲	۱۴	۱۳۲	۲۸	۲۶	۲۷	۱۲

No.1

شمارهٔ ۱

نقشهٔ استان مازندران به تفکیک شهرستان

MĀZANDARĀN OSTĀN-BY RELATED SHAHRESTĀN

مرکز آمار ایران

علائم

SIMBOLS

حد استان

حد شهرستان

کیلومتر ۰ ۱۰ ۲۰ ۳۰ ۴۰ ۵۰ ۶۰

۱۰۰۰۰ متر 10000M. 0 10 20 30 40 50 60 Km.

No.2

شماره ۲

نقشه استان مازندران تراکم جمعیت به تفکیک شهرستان

MĀZANDARĀN OSTĀN-POPULATION DENSITY BY SHAHRESTĀN.

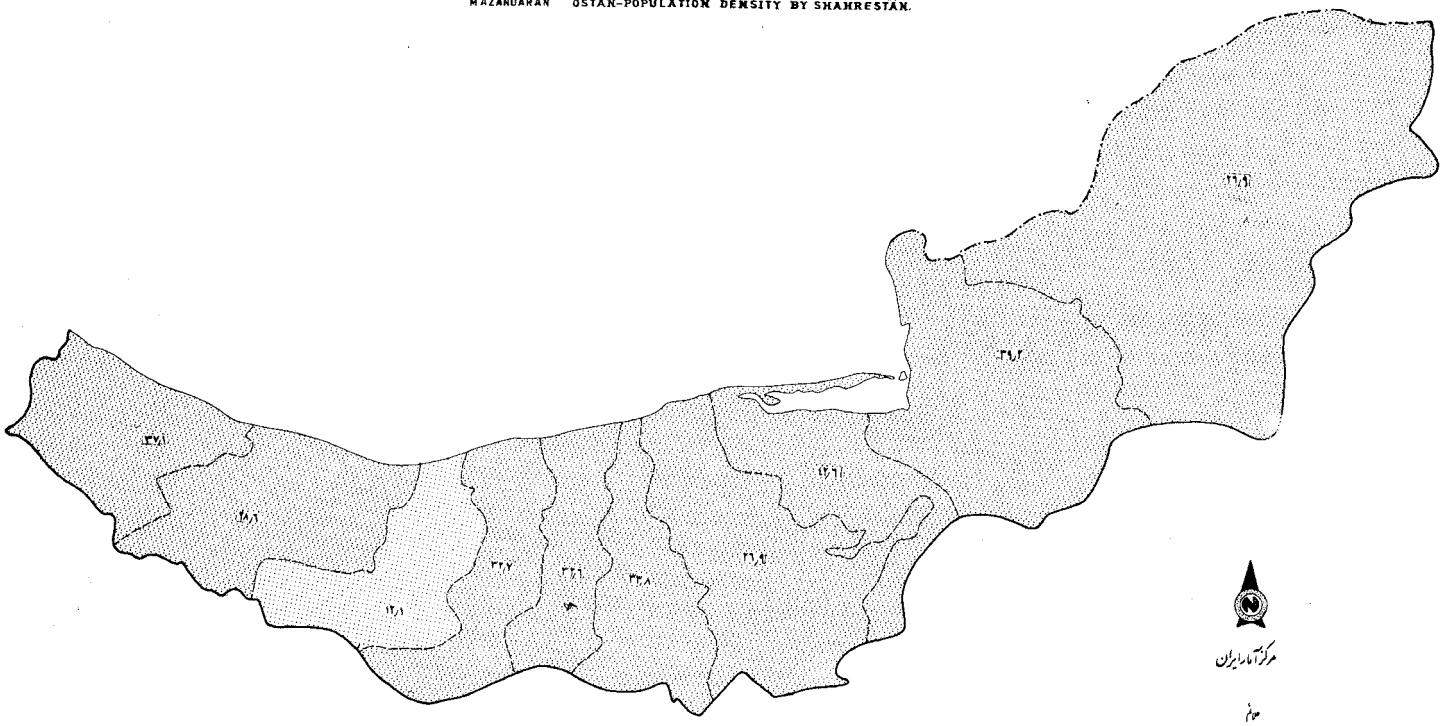

مرکز آمار ایران

علائم

SIMBOLS

نفر در کیلومتر مربع

Person Per Square Km.

LESS THAN ONE PERSON		کمتر از یک نفر
1 - 9/9		۱-۹٫۹
10 - 24/9		۱۰-۲۴٫۹
25 - 49/9		۲۵-۴۹٫۹
50 - 99/9		۵۰-۹۹٫۹
100 - 499/9		۱۰۰-۴۹۹٫۹
500 AND MORE		۵۰۰ نفر و بیشتر

مقیاس تقریبی

۱۰۰۰۰ متر ۰ ۱۰ ۲۰ ۳۰ ۴۰ ۵۰ ۶۰

10000M. 0 10 20 30 40 50 60 K.

No:3

شماره ۳

نقشه استان مازندران نسبت جمعیت شهری و روستائی به تفکیک شهرستان

MĀZANDARĀN OSTĀN_RATIO OF URBAN AND RURAL POPULATION BY SHAHRESTĀN

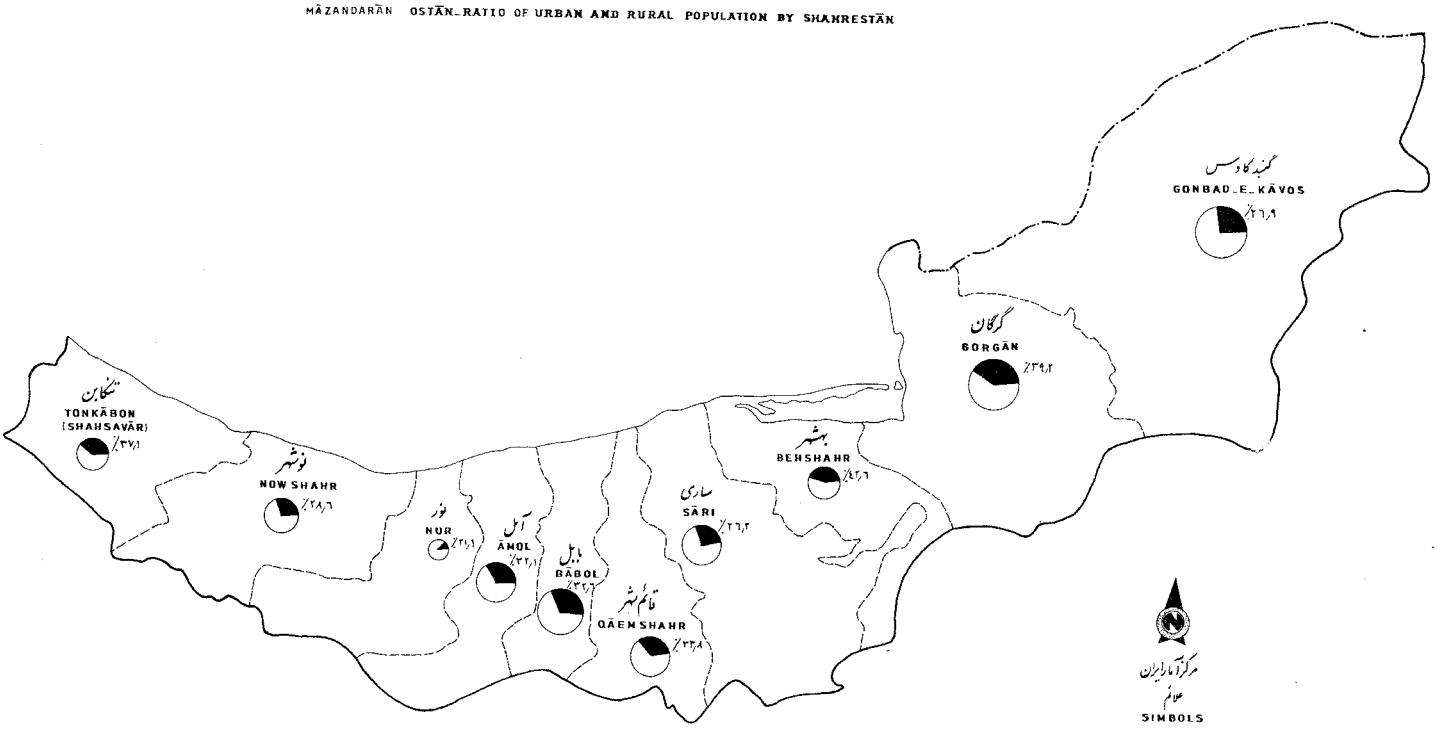

نسبت جمعیت شهری و روستائی در استان مازندران

RATIO OF THE URBAN ĀND RURAL POPULATION IN MĀZANDARĀN OSTĀN

مرکز آمار ایران

علائم

SIMBOLS

حد استان

حد شهرستان

URBAN POPULATION — جمعیت شهری

RURAL POPULATION — جمعیت روستائی



مقیاس تقریبی

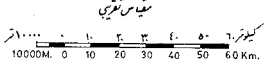

No.1

شماره ۱

نقشه شهرستان آمل به تفکیک بخش و دهستان

ĀMOL SHAHRESTĀN-BY RELATED BAKHSHS AND DEHESTĀNS.

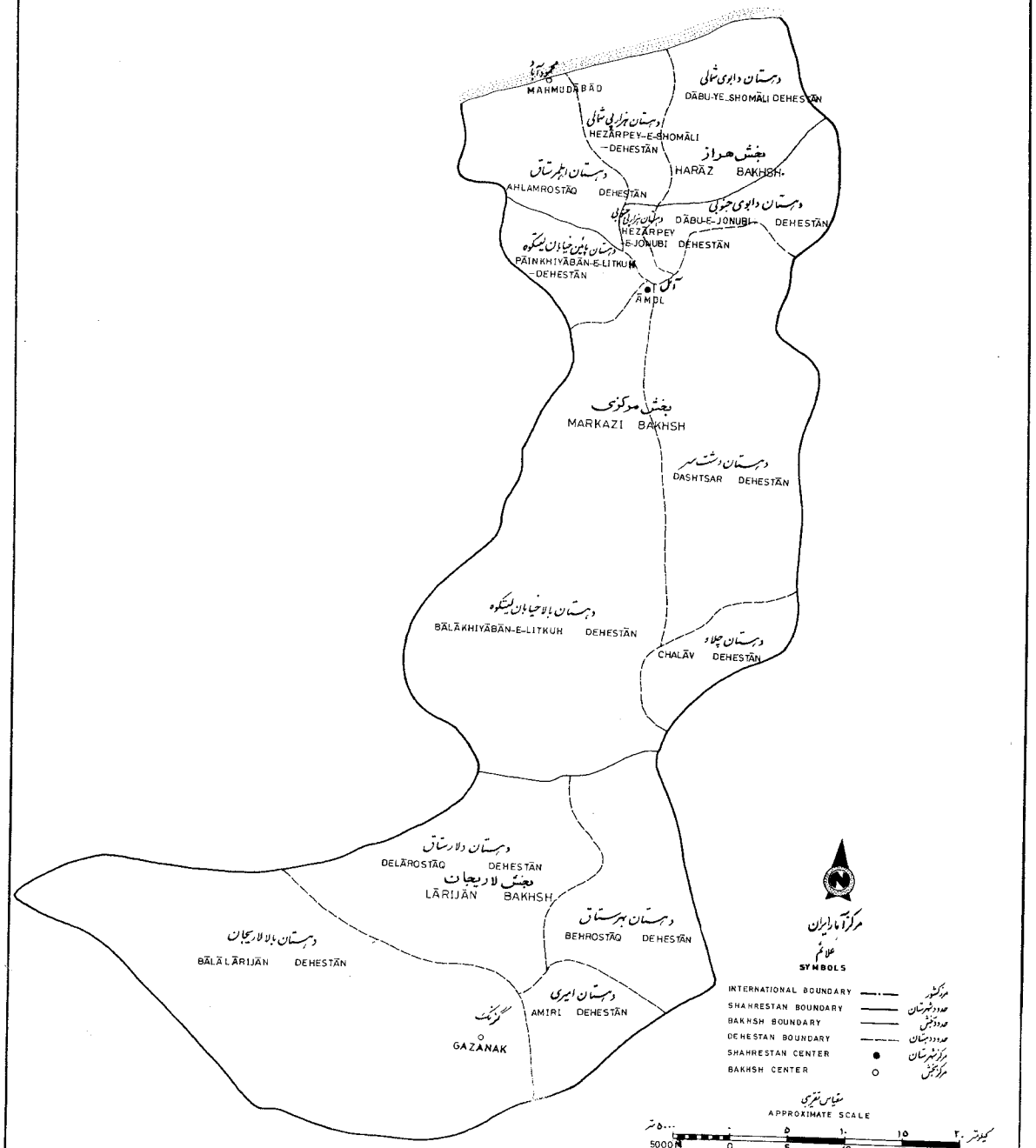

نقشه شهرستان آمل بتفکیک دهستانها - نقاط شهری و نقاط بین ۲۰۰۰ تا ۵۰۰۰ نفر جمعیت (سرشماری آبان ماه ۱۳۵۵)

ĀMOL SHAHRESTĀN—BY DEHESTĀNS, URBAN PLACES AND PLACES OF 2000 to 5000 INHABITANTS. NOV. 1976

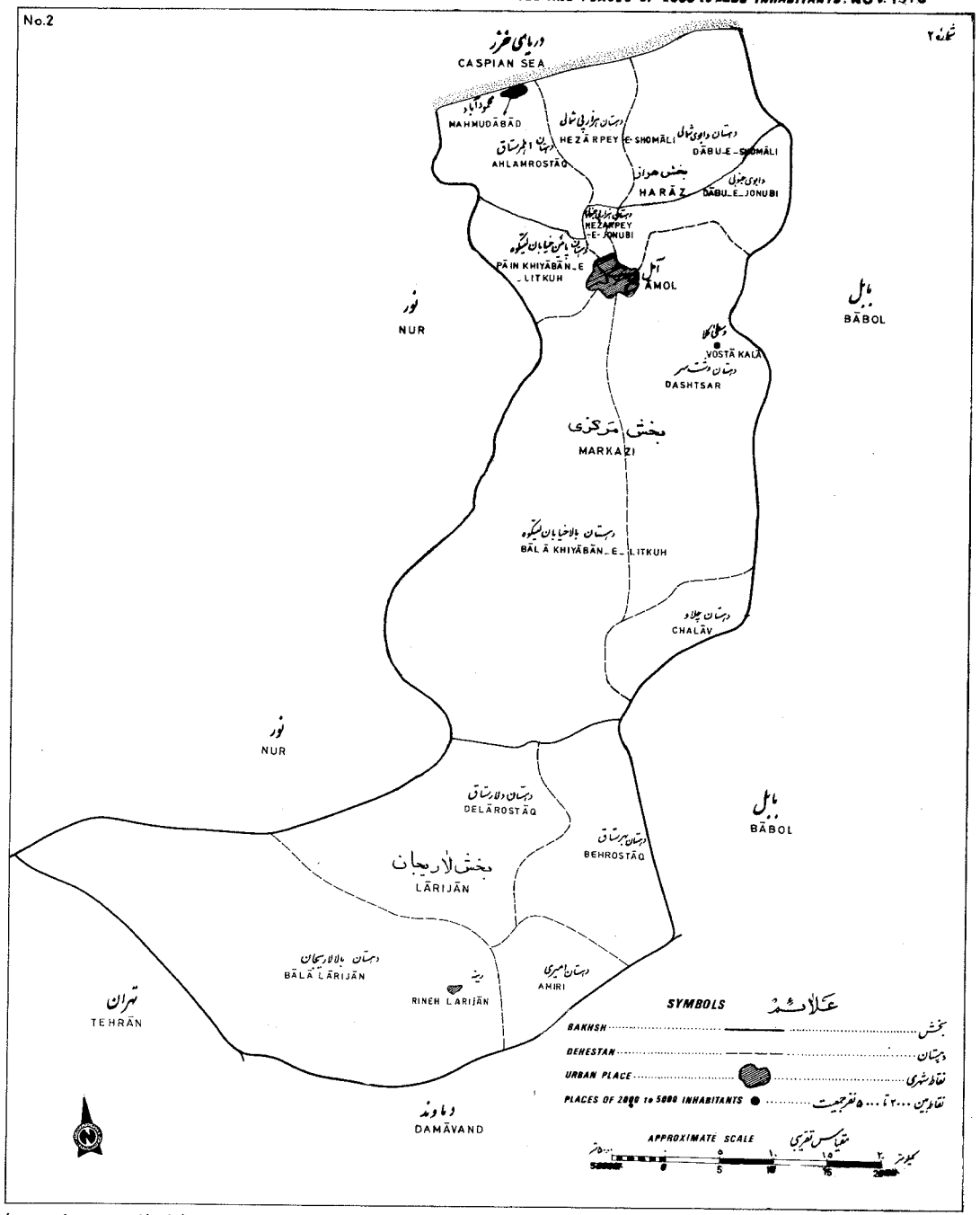

Large scale maps of this shahrestan showing dehestans, places and roads at the time of the National Census of Population and Housing, November 1976, may be purchased from the Statistical Centre of Iran

نقشه های این شهرستان با مقیاس بزرگتر که شامل دهستانها - دهات و راههای موجود در زمان سرشماری عمومی کشور (آبان ماه ۱۳۵۵) میباشند از مرکز آمار ایران قابل خریداری است .

شهرستان آمل

استان مازندران

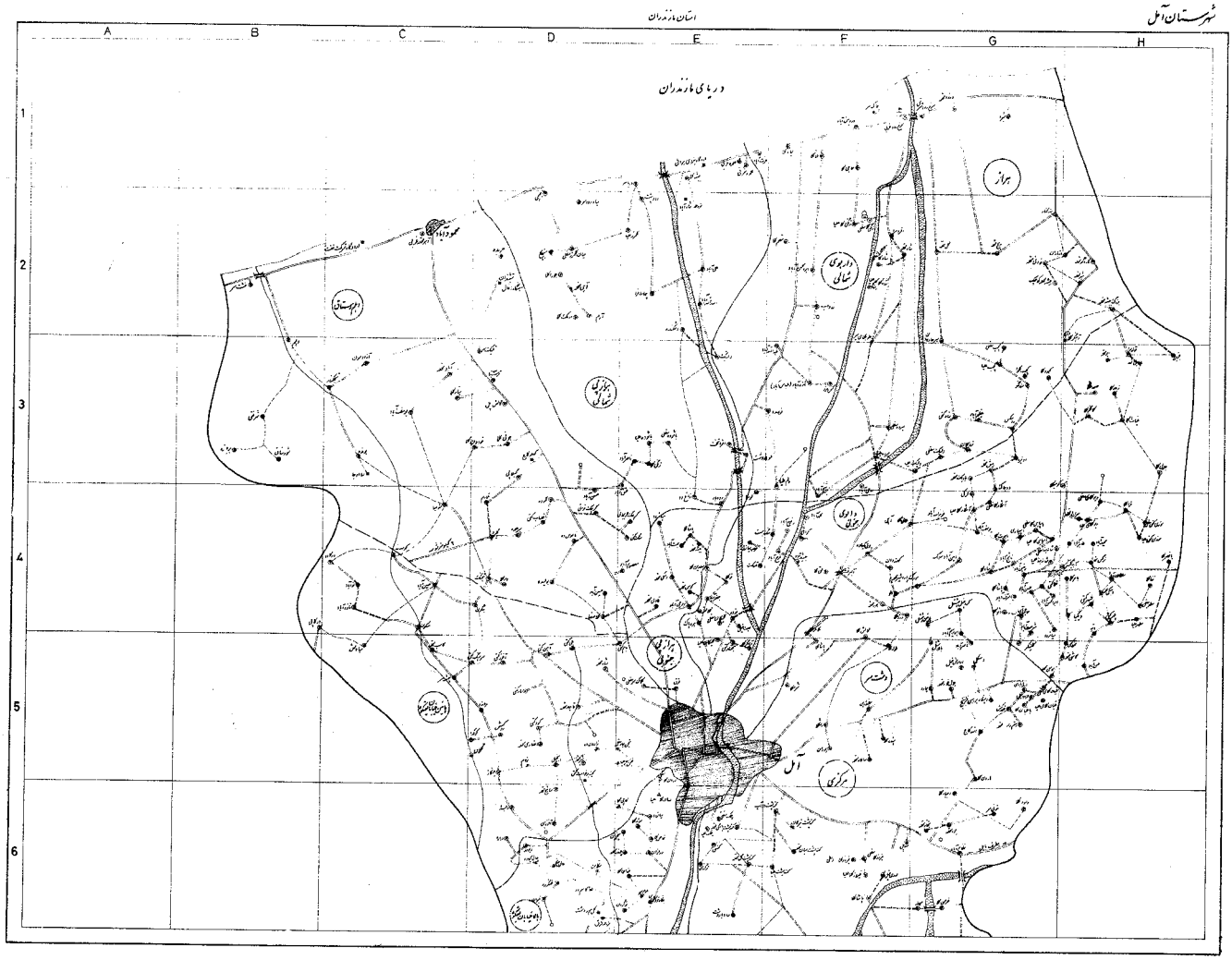

مرکز آمار ایران

علائم

شهر

شناسایی ۲۰۰۰ تا ۵۰۰۰ نفر

آبادی

تکان مسکونی

تکان غیرمسکونی

بناء

راه‌آهن

جاده درجه‌ی یک

جاده درجه‌ی دو

جاده درجه‌ی سه

جاده مالرو

راه‌آهن

رودخانه

نهر آبیاری

کانال

مسیل

چاه، قنات

تاریکی

شوره‌زار

شرابات - باتلاق

کمی میزان

سد

فرودگاه

امامزاده

پمپ‌بنزین

قبر

۰ ۱ ۲ ۳ ۴ کیلومتر

راهنمای نقشه‌های شهرستان

۱ ۲ ۳ ۴ ۵ ۶

مرکز آمار ایران ۱۳۴۵

شهرستان آمل

استان مازندران

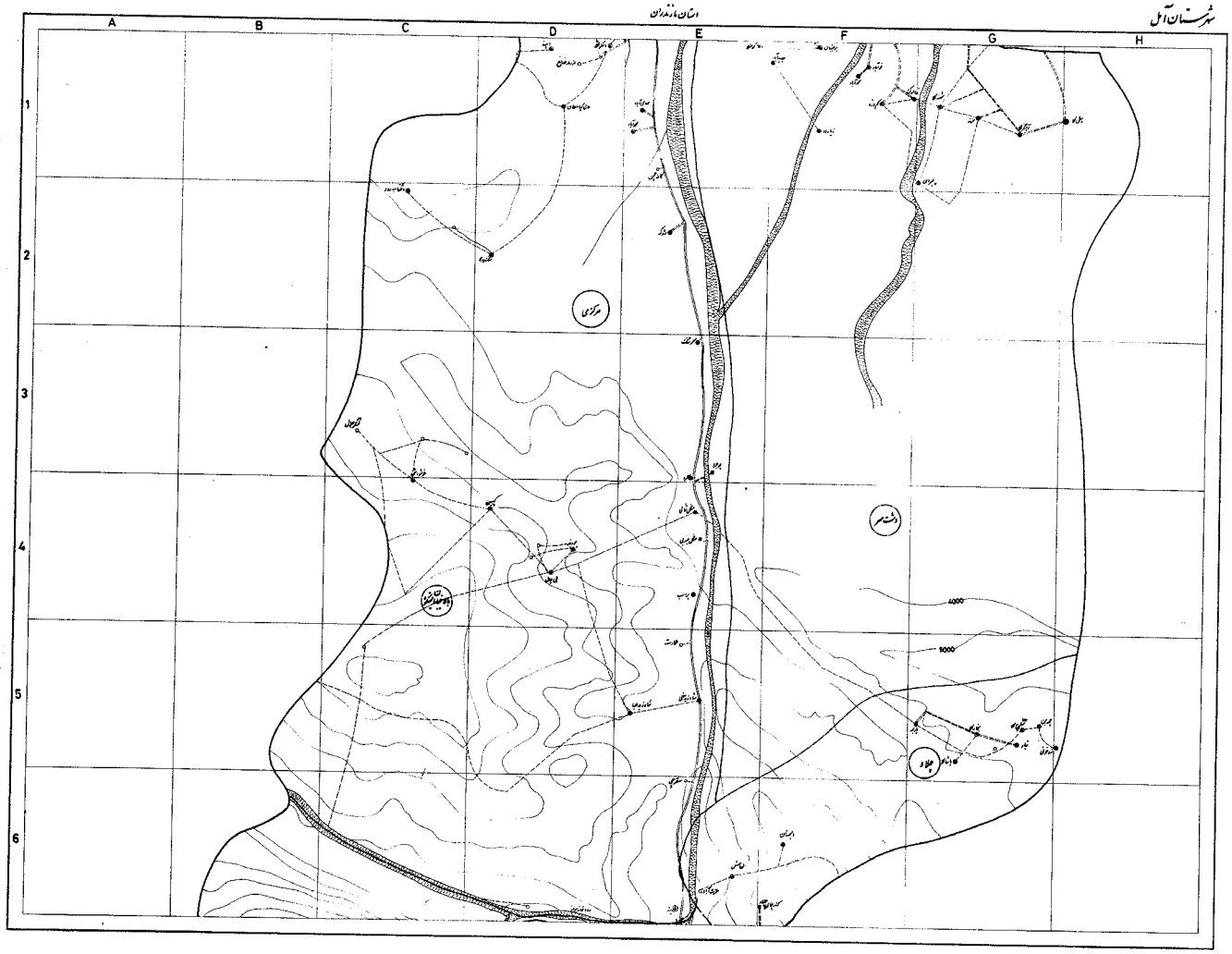



شهرستان آمل

استان مازندران

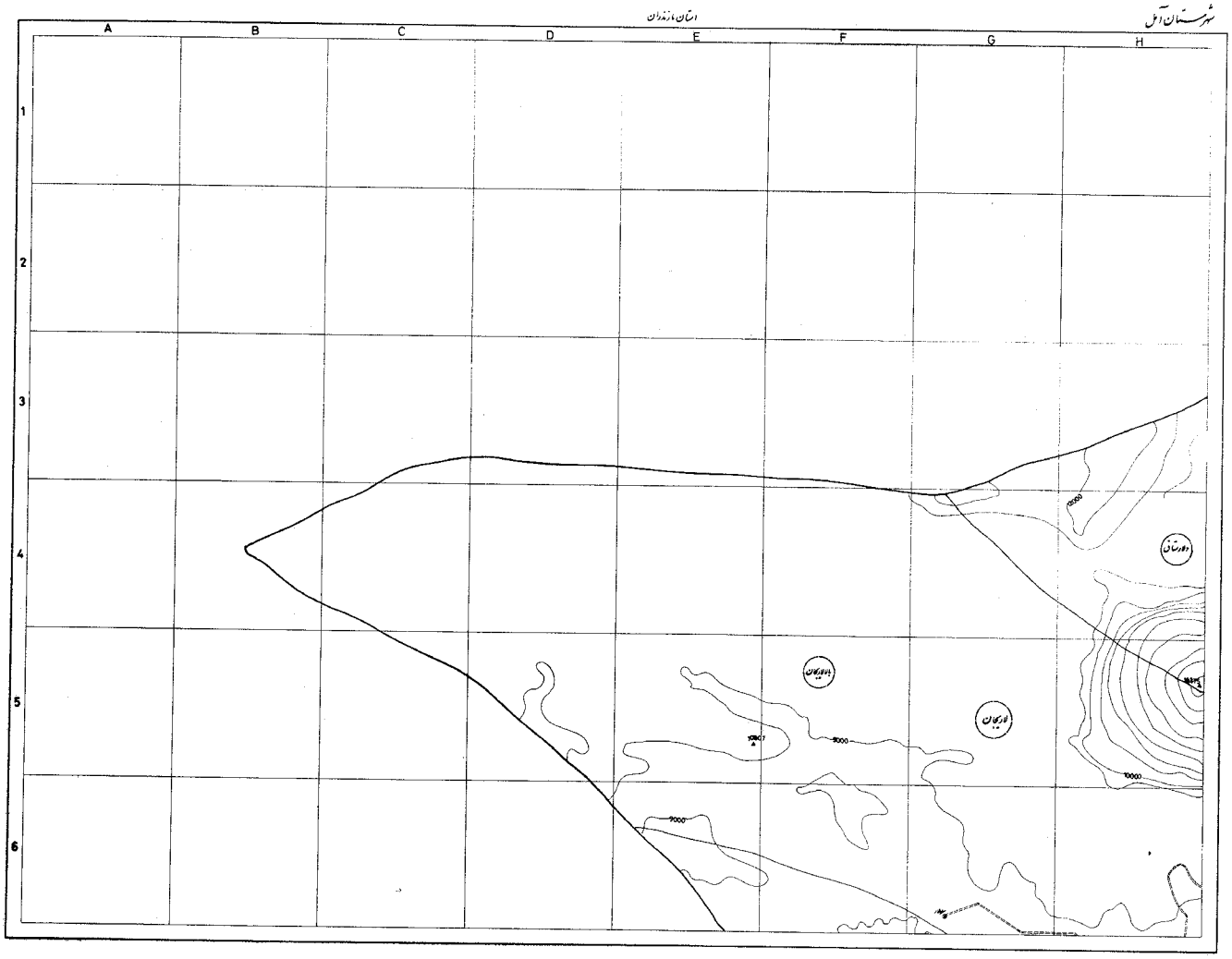
A
B
C
D
E
F
G
H
1
2
3
4
5
6
10000
9000
10000
9000
10000
10000
دهورستان
۱۰
۱۰
۱۰

شهرستان آمل

استان مازندران

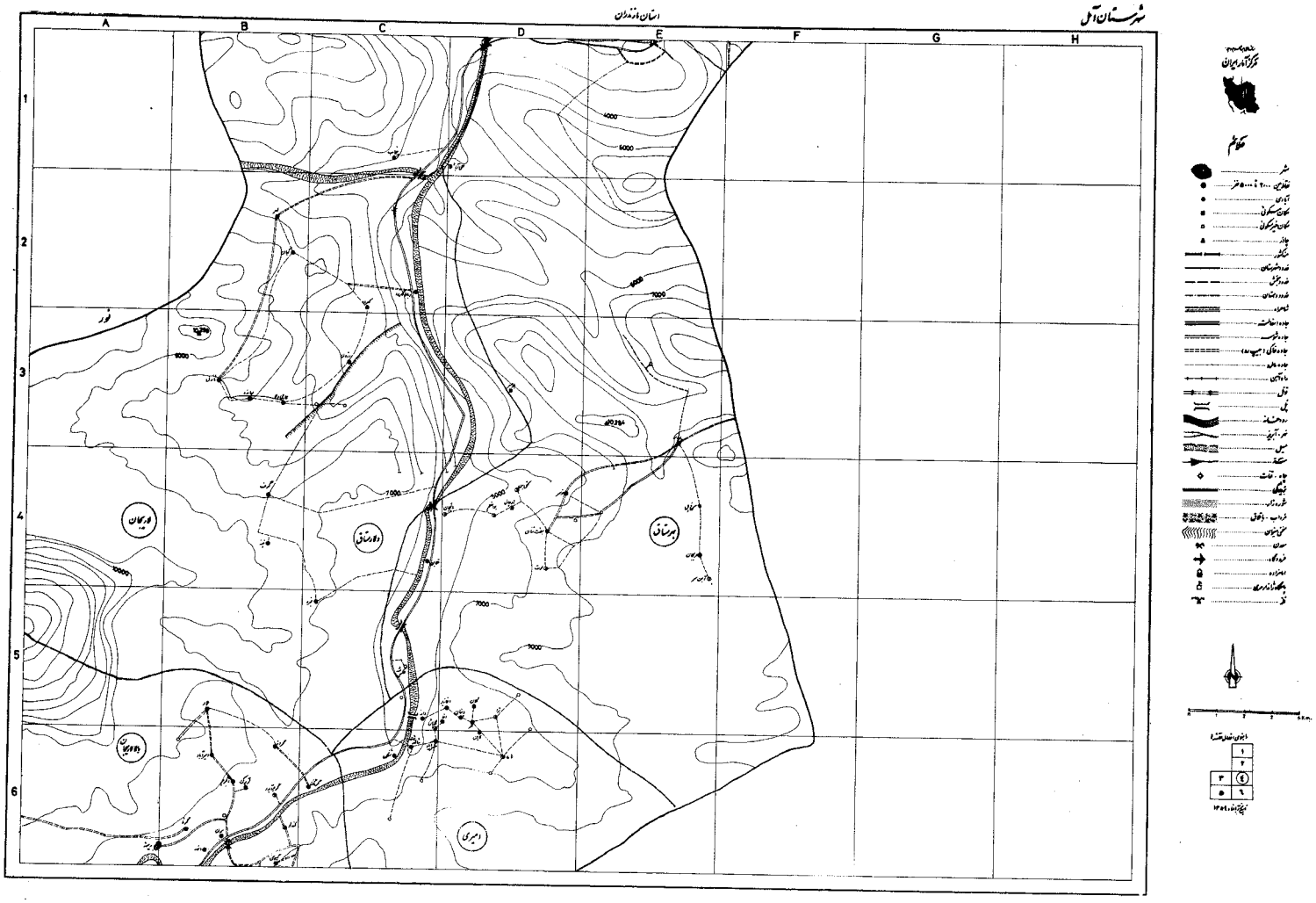

شهرستان آمل

استان مازندران

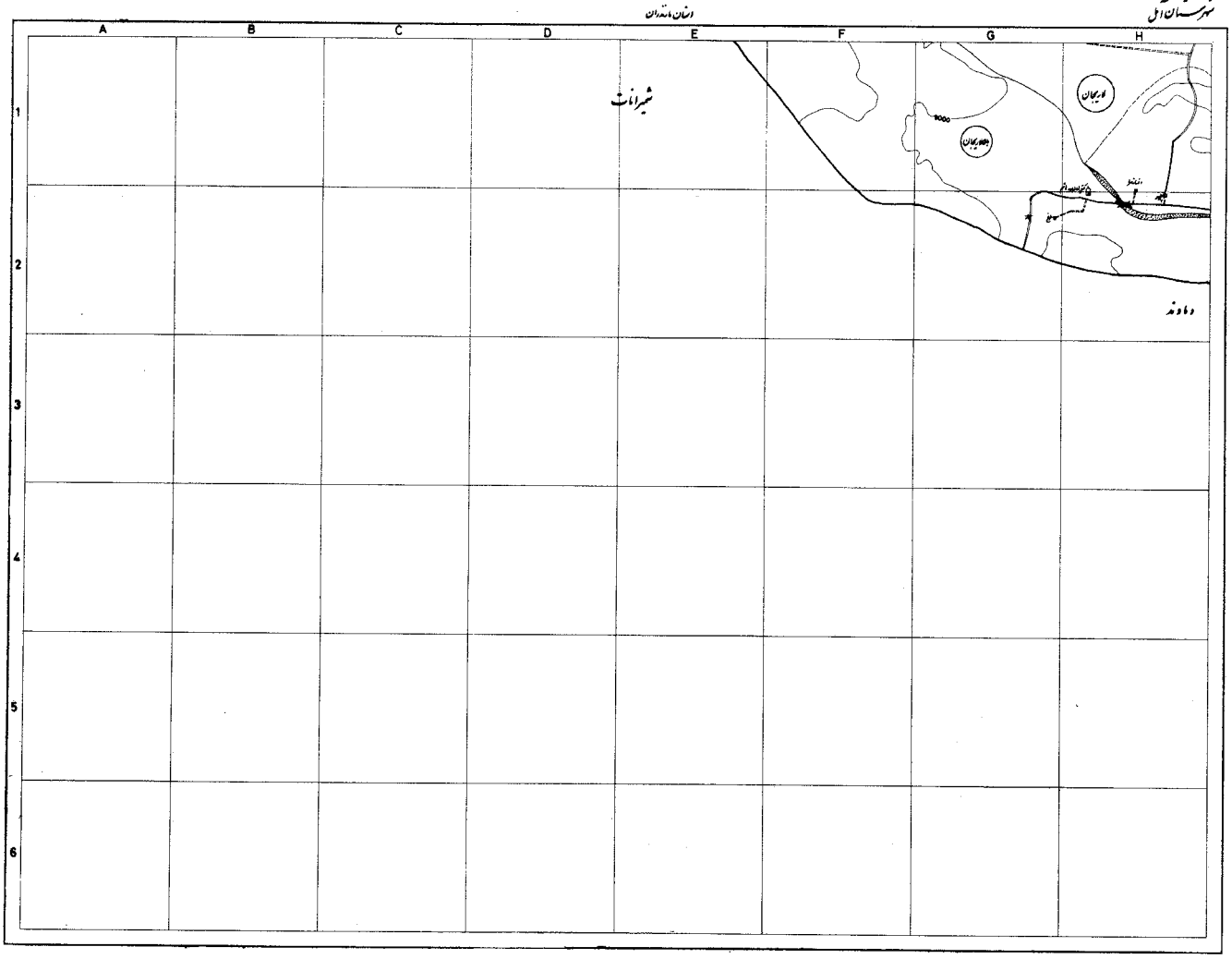



شهرستان آمل

استان مازندران

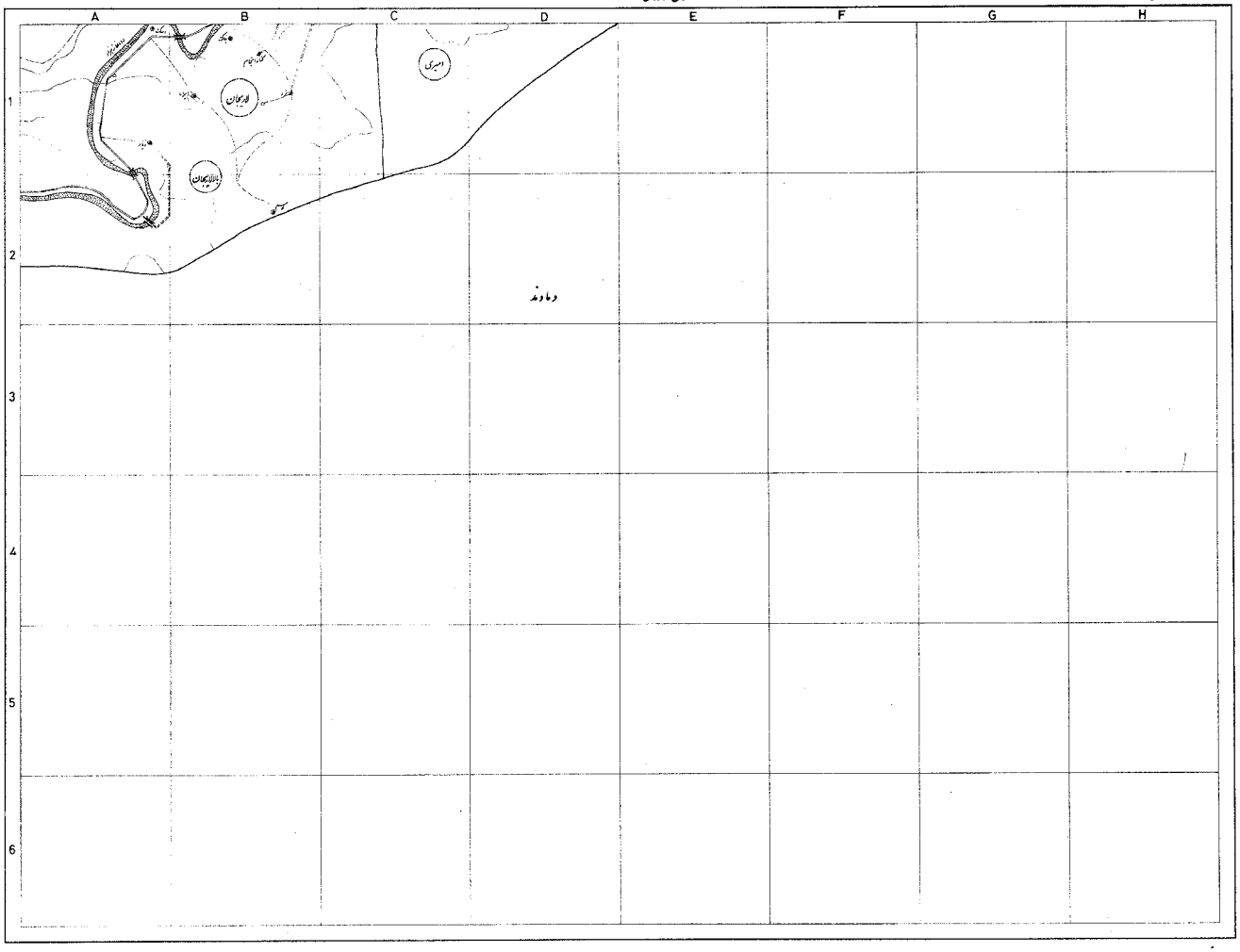

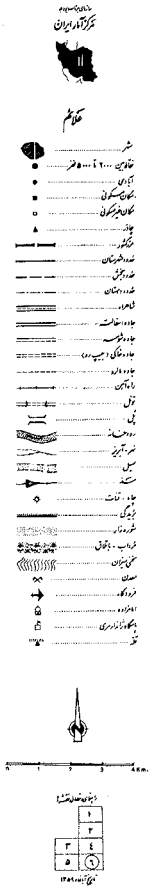

شهرستان آمل

شرح	تعداد خانوار	جمعیت	نوع آبادی (دائمی)	راه دسترسی آبادی (دائمی)	وضع طبیعی (دائمی)	برق	آب (لوله‌کشی)	فاضلاب	حمام	دبستان	دبیرستان	مدرسه راهنمائی	مدرسه فنی و حرفه‌ای	مسجد	تکیه یا حسینیه	امامزاده	کلیسا	سایر اماکن مذهبی	دارو	پزشک	بهداشتی	بیمارستان و درمانگاه روستائی	داروخانه	صندوق پست	دفتر پست و تلگراف	تلفن	ایستگاه راه‌آهن	پاسگاه ژاندارمری	محل فروش نفت	بانک	آسیای آرد	فروشگاه تعاونی	صنایع دستی و خرده‌فروشی (بقالی)	قصابی	نانوائی	قهوه‌خانه	شرکت تعاونی روستائی	موقعیت آبادی روی نقشه
۱	۲	۳	۴	۵	۶	۷	۸	۹	۱۰	۱۱	۱۲	۱۳	۱۴	۱۵	۱۶	۱۷	۱۸	۱۹	۲۰	۲۱	۲۲	۲۳	۲۴	۲۵	۲۶	۲۷	۲۸	۲۹	۳۰	۳۱	۳۲	۳۳	۳۴	۳۵	۳۶	۳۷
شهرستان آمل	۲۵۷۷۱	۱۵۵۲۳۷				۹۸	۴۸	۱۴	۳۳۱	۲۹۰	۱۹	۲	۲	۸۴	۳۱۹	۹۶	۱	۳	۱۱	۸	۱۴	۵۸	۴	۳	۱۳	۴۰	۴	۱۵	۳۹	۳۹	۶۴	۲۴۹	۳۷	۳۴	۳۵	۳۶
دهستان امیری	۳۵۶	۱۷۰۲					۵	۱	۱۱	۱۰	۱			۱۲	۹	۵	۱	۱									۱		۱		۴	۹		۲	۲	
آخا	۳۹	۱۷۵	۲	۷	۱		×		×	×				×	×	×																				4-D5
آخازیر	۶	۳۴	۲	۷	۱		×							×																						4-D5
ترا	۱۸	۱۰۴	۲	۷	۱				×	×				×	×			×													×					4-D5
دهنان	۲۶	۱۱۶	۲	۶	۱				×	×				×	×	×															×					4-D5
شاهاندشت	۴۹	۲۳۱	۲	۷	۱		×		×	×					×	×	×														×					4-C6
شمس آباد	۳۲	۱۶۷	۲	۷	۱				×	×				×	×																×		×			4-C6
شنگده	۴۲	۲۲۷	۲	۲	۱			×	×	×				×	×	×															×	×	×	×		4-C6
کلان	۳	۱۰	۲	۷	۱				×					×																						4-D5
کلپاشا	۲۵	۱۱۵	۲	۶	۱		×		×	×				×	×														×		×	×				4-C5
لاریجان	۶	۳۲	۲	۷	۱				×					×	×																					4-D6
نمیر	۱۵	۶۸	۲	۷	۱					×				×																	×					4-D5
وانه	۷۱	۲۹۳	۲	۲	۱		×		×	×		×		×		×						×					×					×	×	×	×	4-C5
هاره	۲۴	۱۳۰	۲	۷	۱				×	×				×	×																					4-D6
دهستان ابلرستاق	۲۹۲۶	۱۸۳۵۹				۲۳	۳		۳۱	۳۲	۲	۱		۱۹	۳۲	۴				۲	۸	۱					۴			۷	۳۲	۵	۳	۴	۴
آباد محله	۷۹	۴۸۵	۲	۴	۲	×			×	×					×																×					1-C3
آزادمون	۲۱۹	۱۳۹۹	۲	۴	۲	×			×	×		×		×	×												×			×	×	×			×	1-C3
آهومحله غربی	۷۸	۴۳۳	۲	۲	۲	×																									×					1-C2
اردوگاه شرکت نفت	۲۶	۱۱۸	۵	۲	۲	×																									×				×	1-C2
اهلم	۱۴۲	۹۷۷	۲	۴	۲	×			×	×				×	×																×					1-B3
ایستگاه ذغال تشیندان	۴۷	۲۵۴	۵	۷	۲																															1-D2
برجنده	۱۲۴	۸۰۲	۲	۷	۲				×	×				×																	×					1-B3
بولیده	۳۶	۲۳۵	۲	۶	۲				×	×					×																×					1-D4
بونده	۶۹	۳۹۶	۲	۴	۲				×	×				×	×																×					1-C3
تجکنار	۳۸	۲۰۰	۲	۴	۲	×			×	×					×																×					1-C3
تجنک	۶۸	۴۱۸	۲	۶	۲				×	×				×	×															×	×					1-D4
ترسیاب	۵۰	۳۳۱	۲	۲	۲	×			×						×																×					1-D3
تلیک سر	۱۱۳	۶۷۵	۲	۲	۲	×			×	×				×																×	×			×	×	1-D3

شهرستان آمل

شرح	تعداد خانوار	جمعیت	نوع آبادی (دکد)	راه‌جاده آبادی (دکد)	وضع طبیعی (دکد)	تأسیسات عمومی: برق	آب لوله‌کشی	غسالخانه	حمام	تأسیسات آموزشی و مذهبی: دبستان	مدرسه راهنمائی	مدرسه متوسطه و حوزوی	مسجد	تکیه یا حسینیه	امامزاده	کلیسا	سایر معابد و محل‌های دایر	درمانگاه	خدمات پزشکی و دامپزشکی: پزشک	بهیار و ماماهای روستائی	دامپزشک	صندوق پست	دفتر پست و مخابرات	تلفن	تأسیسات ارتباطی و انتظامی: پاسگاه ژاندارمری	ایستگاه راه‌آهن	تأسیسات اقتصادی و اجتماعی: عامل فروش نفت	بانک	آسیای آرد	فروشگاه تعاونی	مغازه خرده‌فروشی (اتاقی)	قصابی	نانوائی	قهوه‌خانه	شرکت تعاونی روستائی	موقعیت آبادی روی نقشه
۱	۲	۳	۴	۵	۶	۷	۸	۹	۱۰	۱۱	۱۲	۱۳	۱۴	۱۵	۱۶	۱۷	۱۸	۱۹	۲۰	۲۱	۲۲	۲۳	۲۴	۲۵	۲۶	۲۷	۲۸	۲۹	۳۰	۳۱	۳۲	۳۳	۳۴	۳۵	۳۶	۳۷
جونی کلا	۵۵	۳۴۶	۲	۶	۲				×	×				×						×																	1-D3
حریده	۵۵	۳۳۰	۲	۴	۲				×	×				×																	×					1-D2
حسین آباد	۲۱	۹۶	۲	۲	۲	×								×							×															1-D4
حسن آباد	۱۸	۱۴۰	۲	۵	۲					×				×																						1-D4
خشت سر	۱۶۶	۱۰۷۲	۲	۲	۲	×			×	×			×		×																×	×				1-B2
خورد ونکلا	۹۷	۶۱۱	۲	۴	۲				×	×			×	×							×										×					1-D3
دارکلا	۶۴	۳۹۹	۲	۶	۲				×	×			×	×						×	×										×					1-D4
سااوجا	۷	۴۰	۴	۷	۲																															1-C3
سنگ کبتی	۴۲	۳۰۶	۲	۵	۲	×	×		×				×	×							×										×					1-E4
سیا رکلا	۱۱۶	۷۶۷	۲	۴	۲	×			×	×				×																	×					1-C3
شرفتی	۴۹	۲۹۷	۲	۷	۲				×	×				×																						1-B3
شورستاق	۴۷	۲۵۵	۲	۷	۲									×	×																					1-B3
شومیا	۱۳۴	۸۱۵	۲	۶	۲				×	×			×	×	×																×					1-C4
طلا رم	۴۸	۲۹۵	۲	۴	۲				×	×				×							×										×					1-D4
عشق آباد	۴۵	۲۵۴	۲	۵	۲				×	×				×							×										×					1-E3
قصاب کبتی	۶۳	۴۵۰	۲	۴	۲	×			×	×			×	×							×										×					1-D4
کرچک نوائی	۳۲	۲۱۴	۲	۵	۲	×			×					×							×										×					1-D4
کلاصفا	۸۰	۴۵۱	۲	۲	۲	×			×	×		×	×	×							×										×					1-D4
کلوده	۹۰	۵۴۵	۲	۲	۲	×			×	×			×	×								×					×			×	×	×	×			1-D4
کرچك لا ریجانی	۴۳	۲۸۸	۲	۵	۲	×	×			×				×							×										×					1-E4
کهلو کاج	۶	۳۸	۳	۲	۲	×	×																								×					1-D3
گالش پل	۱۱۳	۶۶۰	۲	۲	۲	×			×	×			×	×																	×			×		1-D3
گلیرد	۱۱۶	۷۹۶	۲	۶	۲				×	×			×	×	×																×					1-D4
گیلا پی	۷۸	۴۵۳	۲	۵	۲				×	×			×	×													×			×	×					1-D3
میرعلمده	۶۷	۴۲۹	۲	۴	۲	×			×	×			×	×																×					×	1-D4
معصوم آباد	۴۰	۲۹۴	۲	۶	۲	×			×	×			×																							1-E4
ناموسده	۷۳	۴۷۴	۲	۲	۲	×			×	×	×			×							×									×	×		×		×	1-D4
یوسف آباد	۷۲	۵۲۱	۲	۴	۲	×			×	×				×																	×					1-C3

۲۸ - ۲

شهرستان آمل

شرح	تعداد خانوار	جمعیت	نوع آبادی (دکه)	راه‌دهه آبادی (دکه)	وضع طبیعی (دکه)	تأسیسات عمومی: برق	آب لوله‌کشی	غسالخانه	حمام	دبستان	مدرسه راهنمائی	مدرسه فنی و حرفه‌ای	مسجد	تکیه یا حسینیه	امامزاده	کلیسا	سایر جایگاه‌های دینی	درمانگاه	پزشک	پزشک و بهیار	بهیار و دهیاری روستائی	دارو	صندوق پست	دفتر پست و تلگراف	تلفن	ایستگاه راه‌آهن	پاسگاه ژاندارمری	تأسیسات ارتباطی و انتظامی: محل فروش نفت	بانک	آسیای آرد	فروشگاه تعاونی	مغازه و خرده‌فروشی (بقالی)	قصابی	نانوائی	قهوه‌خانه	شرکت تعاونی روستائی	موقعیت آبادی روی نقشه
۱	۲	۳	۴	۵	۶	۷	۸	۹	۱۰	۱۱	۱۲	۱۳	۱۴	۱۵	۱۶	۱۷	۱۸	۱۹	۲۰	۲۱	۲۲	۲۳	۲۴	۲۵	۲۶	۲۷	۲۸	۲۹	۳۰	۳۱	۳۲	۳۳	۳۴	۳۵	۳۶	۳۷
دهستان بالاخیابان لیشکوه	۱۹۷۵	۱۱۲۵۲				۵	۳	۱	۳۱	۲۲	۱		۲۰	۲۱	۹						۱۴					۱	۱	۱		۱	۱۵		۴	۵	۶		
اسپنسد	۳۲	۲۰۶	۲	۶	۲				×	×			×		×						×																2-D1
اسکومحله	۳۴۲	۱۸۴۳	۲	۴	۲	×			×	×	×		×	×	×						×					×		×			×	×	×	×	×		2-D1
انگتابرود	۳۷	۱۸۵	۲	۷	۱				×	×			×																								2-C2
بنگاه توتونکاری	۳	۱۸	۲	۲	۲																																1-E6
پراسب	۱	۵	۲	۲	۱																																2-E4
پوجرد	۱	۵	۳	۷	۱																																2-E3
پورند	۸	۵۳	۲	۷	۱				×																												2-D4
تمعمسکابن	۹۱	۵۰۰	۲	۶	۲				×	×				×	×						×																1-D6
ثلیران	۶۸	۴۳۰	۲	۶	۲				×	×			×	×							×											×					1-D6
جالی کیاده	۳۰	۱۷۵	۲	۵	۲				×	×			×								×																1-D6
جند رحلة	۹۶	۴۸۵	۲	۶	۲					×			×								×																1-E6
داس کلا	۵۹	۳۵۰	۲	۵	۲				×	×				×							×											×					1-E6
خشکرود	۴۷	۲۳۲	۲	۶	۲				×	×			×	×							×											×					1-D6
خوشواش	۱۸	۱۰۶	۲	۷	۱				×				×	×							×											×					2-C4
درازان	۱۰۷	۶۴۹	۲	۵	۲	×			×	×			×	×							×							×			×	×	×	×	×	×	1-E6
درمانکلاسفلی	۶	۴۴	۲	۵	۲																																1-E5
درمانکلاعلیا	۲۳	۱۳۹	۲	۶	۲				×	×																											1-E6
دیورز	۴۵	۲۶۳	۲	۵	۲				×	×				×							×											×					1-D6
رزکه	۱۴۳	۸۶۰	۲	۲	۱		×	×	×	×			×	×							×											×	×	×			2-E2
زردینه	۱	۳	۲	۲	۱																																2-E6
سقرچی	خالی	از سکه	۵	۲	۱																																2-E6
سنگ درکا	۱۵	۸۰	۲	۷	۱				×					×																							2-D2
سوته کلا	۹۷	۵۵۱	۲	۶	۲				×	×			×	×	×						×											×					1-E6
شاهزیدسفلی	۲	۷	۲	۲	۱																																2-E5
شاهزیدعلیا	۳۷	۱۹۸	۲	۷	۱		×		×	×			×	×	×																						2-E5
عالی جنگل	۱۱	۶۹	۲	۴	۲										×																						1-D6
عالی کیاسلطان	۴۰	۲۲۴	۲	۷	۲				×	×			×	×	×																						2-D4
عمارت	خالی	از سکه	۲	۲	۱																																2-E5
کاسم ده	۱۱۵	۶۰۲	۲	۵	۲				×	×			×	×							×											×					1-D6

شهرستان آمل

شرح	تعداد خانوار	جمعیت	نوع آبادی (ده)	راه‌جاده آبادی (ده)	وضع طبیعی (ده)	تأسیسات عمومی: برق	آب لوله‌کشی	غسالخانه	حمام	دبستان	مدرسه راهنمائی	مدرسه متوسطه و حرفه‌ای	مسجد	تکیه یا حسینیه	امامزاده	کلیسا	سایر بناهای مذهبی دایر	درمانگاه	خدمات پزشکی و دامپزشکی: پزشک (همراه با تعیین تعرفه)	بهیار و ماماهای روستائی	دامپزشک	صندوق پست	تأسیسات ارتباطی و انتظامی: دفتر پست و تلگراف و تلفن	تلفن	ایستگاه راه‌آهن	پاسگاه ژاندارمری	تأسیسات اقتصادی و اجتماعی: عامل فروش نفت	بانک	آسیای آرد	فروشگاه تعاونی	مغازه و خودرو (دائمی)	قصابی	نانوائی	قهوه‌خانه	شرکت تعاونی روستائی	موقعیت آبادی روی نقشه
۱	۲	۳	۴	۵	۶	۷	۸	۹	۱۰	۱۱	۱۲	۱۳	۱۴	۱۵	۱۶	۱۷	۱۸	۱۹	۲۰	۲۱	۲۲	۲۳	۲۴	۲۵	۲۶	۲۷	۲۸	۲۹	۳۰	۳۱	۳۲	۳۳	۳۴	۳۵	۳۶	۳۷
کافه چمن	کارگاه		۵	۲	۱																															2-E1
کیین	٤	٢٤	٢	٧	١				×																											2-D4
کرسنك	١١	٥٧	٢	٢	١	×	×		×																											2-E3
گلرد	١	٨	٢	٢	١																													×		2-E3
گلهورد شت	٢	٩	٤	٧	٢										×																					1-D6
کنگرچال	خالی از سکنه		٢	٧	١				×					×																						1-C3
محمد آباد	٥٩	٣٢٨	٢	٢	٢				×	×			×																			×				2-E1
مرز انکلا	١٣٥	٨٢٧	٢	٥	٢				×	×			×	×							×										×	×				1-E6
مزرعه خارنع	خالی از سکنه		٤	٦	٢																															2-D1
مزرعه قرق	١	٦	٣	٦	٢																															1-D6
منگل جنوبی	١	٥	٣	٢	١																															2-E4
منگل شمالی	١	٧	٥	٢	١																													×		2-E4
مهدی آباد	٣٤	١٦٦	٢	٥	٢	×								×																	×		×	×		2-E1
میانرود	١١	٦٢	٢	٦	٢				×																											1-E6
میخران	٧٧	٥٢٢	٢	٦	٢				×	×			×	×							×										×					1-E6
نوگردن	٤٢	٢٦١	٢	٥	٢				×	×				×																						1-E6
هلومسر	٨٣	٤٦٠	٢	٢	٢	×			×	×				×																	×				×	1-E6
هلیچال	٣٨	٢٢٨	٢	٧	١				×				×	×	×																					2-D4
دهستان بالالاریجان	١٣٣٣	٥٦٦٢				٤	١٩	٢	١٩	١٤	٣		٢٠	١٥	١٥		١	٤	٢	٥		٨	٣	٣		٢	٦		٦	١٤	٩	٨	٨	١	
آبگرم	٤١	٢٣٢	٢	٤	١		×		×	×			×	×	×							×										×				4-B6
اسك	١٢٧	٥٩٣	٢	٢	١		×		×	×	×		×	×	×							×					×				×	×	×	×		6-A1
افسانه سرا	٢	٥	٣	٢	١																															5-H1
امیرآباد	٤	٣٣	٤	٥	١																															4-B6
انهه	١٨	٨٩	٢	٥	١		×		×				×	×	×												×				×			×		4-B6
ایراء	٩	٣٥	٢	٧	١		×		×				×	×								×					×				×					6-B1
پلور	٢٦	٨٢	٢	٢	١		×		×				×							×		×	×	×			×			×	×	×	×	×		5-H2
* رینه	٢٤٤	١١٦٦	١	٤	١	×	×		×	×		×	×	×	×					×		×	×	×			×		×		×	×	×	×	×	4-A6
زیار	١٥	٧٥	٢	٧	١				×	×			×		×					×																6-A1
سدلار	٣٩٣	١١٤٢	٢	٢	١	×	×		×				×		×				×			×		×		×				×	×	×		×		3-G6

شهرستان آمل

شرح	تعداد خانوار	جمعیت	نوع آبادی (کد)	راه عمده آبادی (کد)	وضع طبیعی (کد)	تأسیسات عمومی: برق	آب لوله‌کشی	غسالخانه	حمام	تأسیسات آموزشی و مذهبی: دبستان	مدرسه راهنمائی	مدرسه فنی و حرفه‌ای	مسجد	تکیه یا حسینیه	امامزاده	گلیسا	سایر بناهای مذهبی دایر	درمانگاه	خدمات پزشکی و دامپزشکی: پزشک	بهیار و ماما روستائی	دامپزشک	تأسیسات ارتباطی انتظامی: صندوق پست	دفتر پست و تلگراف	تلفن	راه‌آهن	ایستگاه	پاسگاه	تأسیسات اقتصادی و اجتماعی: عامل فروش نفت	بانک	آسیای آرد	فروشگاه تعاونی	مغازه خرده‌فروشی (اتفاقی)	قصابی	نانوائی	قهوه‌خانه	شرکت تعاونی روستائی	موقعیت آبادی روی نقشه
۱	۲	۳	۴	۵	۶	۷	۸	۹	۱۰	۱۱	۱۲	۱۳	۱۴	۱۵	۱۶	۱۷	۱۸	۱۹	۲۰	۲۱	۲۲	۲۳	۲۴	۲۵	۲۶	۲۷	۲۸	۲۹	۳۰	۳۱	۳۲	۳۳	۳۴	۳۵	۳۶	۳۷
کل امامزاده هاشم	۱	۱	۵	۲	۱	×	×								×																						5-H2
کنارانحام	۳۲	۱۴۹	۲	۵	۱				×	×			×	×	×														×								6-B1
کندلو	۱۱	۵۸	۲	۵	۱		×		×				×																								4-B6
گرنا	۲۳	۱۴۱	۲	۴	۱				×	×			×	×	×					×																	4-B6
گرانه	۷۸	۳۸۴	۲	۶	۱		×		×	×			×	×	×																	×	×				4-B6
گرمابدر	۵	۳۷	۲	۲	۱		×																												×		4-B6
گرنگ	۷۱	۳۴۰	۲	۲	۱		×		×	×			×	×	×			×	×			×	×			×			×		×	×	×	×	×	×	4-C6
گیلاس	۱۷	۷۵	۲	۵	۱		×		×	×			×																		×						4-B6
لاسم	۲۴	۱۰۶	۲	۷	۱		×		×	×			×	×	×													×		×	×	×	×				6-B2
لزیرک	۷	۳۹	۲	۴	۱								×	×																							4-B6
مرغ	۱	۶	۵	۴	۱	×	×																														5-G2
ملار	۱۵	۹۰	۲	۶	۱		×		×	×			×	×	×					×																	4-B5
[illegible]	۲۹	۱۵۳	۲	۲	۱		×		×	×			×	×			×					×												×	×	×	4-B6
نوا	۷۸	۳۲۱	۲	۵	۱	×	×	×	×	×			×	×	×														×		×	×	×		×		6-B1
نیاك	۶۲	۳۱۰	۲	۷	۱	×	×	×	×	×	×		×	×	×														×		×						6-B1
دهستان بهرستان	۲۱۷	۱۱۸۷				۲	۲		۸	۴			۸	۵	۵							۱				۱		۱		۱	۵		۱	۲		
اوچال	۵	۲۵	۲	۴	۱																																4-D4
آهن سر	۱۰	۷۰	۲	۷	۱				×					×	×																						4-E4
بائیجان	۴۸	۲۴۴	۲	۲	۱	×	×	×	×	×			×		×							×			×		×			×	×	×			×		4-D4
بوالقلم	۱۵	۸۸	۲	۴	۱				×	×			×																		×						4-D4
پرده	۴	۲۱	۲	۴	۱				×				×																		×						4-E3
سرخ پل	۱	۶	۳	۷	۱																																4-E4
عکس شه	خالی	از سکنه	۵	۷	۱																																4 C5
علی آباد	۳	۱۷	۲	۷	۱				×																												4-D1
قلا بن	۲	۷	۲	۲	۱	×																									×				×		4-C4
کتی بن	۲	۱۳	۲	۷	۱																																4-D4
لوط	۱۹	۸۲	۲	۷	۱								×	×	×																						4-D4
مریجان	۴	۳۱	۲	۷	۱				×				×	×																							4-E4
نوسر	۶۴	۳۶۵	۲	۵	۱		×		×	×			×	×	×																	×					4-D4

شهرستان آمل

شرح	تعداد خانوار	جمعیت	نوع آبادی (آکد)	راه دسترسی آبادی (آکد)	وضع طبیعی (آکد)	برق	آب لوله‌کشی	فضای سبز	حمام	دبستان	مدرسه راهنمائی	مدرسه فنی و حرفه‌ای	مسجد	تکیه یا حسینیه	امامزاده	کلیسا	جایگاه تجمع دایر	سایر	درمانگاه	پزشک	داروساز	بهیار و ماما روستائی	دامپزشک	صندوق پست	دفتر پست و تلگراف	تلفن	ایستگاه راه‌آهن	پاسگاه ژاندارمری	عامل فروش نفت	بانک	آسیای آرد	فروشگاه تعاونی	مغازه خرده‌فروشی (دائمی)	قصابی	نانوائی	قهوه‌خانه	شرکت تعاونی روستائی	موقعیت آبادی روی نقشه
۱	۲	۳	۴	۵	۶	۷	۸	۹	۱۰	۱۱	۱۲	۱۳	۱۴	۱۵	۱۶	۱۷	۱۸	۱۹	۲۰	۲۱	۲۲	۲۳	۲۴	۲۵	۲۶	۲۷	۲۸	۲۹	۳۰	۳۱	۳۲	۳۳	۳۴	۳۵	۳۶	۳۷
هفت تنان	۳۸	۲۱۲	۲	۴	۱				×	×			×	×	×																						4-D4
هلو سر	۲	۶	۴	۲	۱																																4-D3
دهستان پائین خیابان لیشکوه	۱۷۶۰	۱۱۰۱۸				۱			۲۹	۳۰	۱		۱۴	۳۱	۶						۲						۱		۱۳	۲	۳	۱	۴	۲	
آغوزین	۷۲	۳۷۶	۲	۲	۲				×	×			×	×													×		×	×						1-D6
آغوزکی	۴۰	۲۱۰	۲	۶	۲				×	×				×																						1-D5
انجیل	۴۰	۲۳۶	۲	۶	۲				×	×				×															×							1-D5
انصاری محله	۴	۴۴	۲	۷	۲																															1-D5
آهن کش	۱۶	۱۰۲	۲	۶	۲					×				×																						1-E5
بامتی (بام‌کش)	۱۸	۱۰۰	۲	۶	۲									×																						1-D4
پیشکون	۲۹	۱۷۹	۲	۶	۲				×	×				×															×							1-C4
تازه آباد	۴۱	۲۹۱	۲	۶	۲				×					×							×								×							1-E5
تجن جارسفلی	۵۳	۳۷۴	۲	۵	۲				×	×			×	×																				×		1-E5
تجن جارعلیا	۱۱۴	۶۷۶	۲	۵	۲				×	×				×															×							1-C5
چشمه سر	۶	۶۰	۲	۶	۲									×	×																					1-D5
چنگاز	۵۲	۳۹۳	۲	۴	۲				×	×			×	×														×	×	×		×	×		×	1-C4
حسین آباد	۹۵	۶۲۵	۲	۲	۲				×	×			×	×																						1-B4
درکایی	۳۱	۱۸۴	۲	۷	۲				×	×			×	×																						1-D5
روکش	۴۱	۲۵۵	۲	۴	۲				×	×			×	×																						1-D5
زاروندہ	۴۱	۲۴۶	۲	۶	۲				×	×			×	×																	×	×	×			1-D6
سائج محله	۱۴۳	۸۵۵	۲	۶	۲				×	×			×	×																						1-D5
سرهنگی	۳۳	۲۳۰	۲	۶	۲				×					×																						1-C5
سیاه لش	۳۲	۱۹۷	۲	۶	۲				×	×			×	×																						1-D5
شاه محله	۴۵	۲۹۲	۲	۵	۲				×	×			×	×																						1-D5
شیرمحله	۷	۴۳	۲	۶	۲																													×		1-D5
قاجارمحله	۲۹	۱۴۷	۲	۶	۲					×				×	×																					1-E6
کارچی کلا	۳۲	۱۹۶	۲	۵	۲				×	×																										1-C5
کاسب محله	۳۷	۲۱۳	۲	۶	۲				×	×				×																				×		1-B5
کلاک سرسفلی	۹۸	۶۲۹	۲	۲	۲	×			×	×				×	×						×															1-D5
کرد کش	۱۷	۱۰۰	۲	۶	۲					×			×																							

۲-۲۶

شهرستان آمل

شرح	تعداد خانوار	جمعیت	نوع آبادی (دائمی، فصلی)	راه عبور آبادی (دائمی، فصلی)	وضع طبیعی (دائمی، فصلی)	برق	لوله‌کشی آب	غسالخانه	حمام	دبستان	مدرسه راهنمائی	مدرسه فنی و حرفه‌ای	مسجد	تکیه حسینیه	امامزاده	کلیسا	سایر بناهای مذهبی دایر	درمانگاه	پزشک بهداشتی	بهیار و ماما روستائی	دارو پزشک	صندوق پست	دفتر پست و تلگراف	تلفن	ایستگاه راه‌آهن	پاسگاه ژاندارمری	بانک	آسیای آرد	فروشگاه تعاونی	صنعت دستی (دستی)	تصالی	نانوائی	قهوه‌خانه	شرکت تعاونی روستائی	موقعیت آبادی روی نقشه
			تأسیسات عمومی							تأسیسات آموزشی و مذهبی								خدمات پزشکی و دامپزشکی					تأسیسات ارتباطی و انتظامی				تأسیسات اقتصادی و اجتماعی							
۱	۲	۳	۴	۵	۶	۷	۸	۹	۱۰	۱۱	۱۲	۱۳	۱۴	۱۵	۱۶	۱۷	۱۸	۱۹	۲۰	۲۱	۲۲	۲۳	۲۴	۲۵	۲۶	۲۷	۲۸	۲۹	۳۰	۳۱	۳۲	۳۳	۳۴	۳۵	۳۶	۳۷
کوسه زر	۶۷	۴۳۶	۲	۶	۲				×	×			×	×	×																×					1-C4
کوکده	۹۴	۶۸۵	۲	۶	۲				×	×	×		×	×																	×	×				1-D5
کبنه پرخواست کتی	۲	۷	۴	۷	۲																															1-D5
گلان	۳۱	۲۲۹	۲	۶	۲				×	×				×																						1-D5
مارکتی	۲۶	۱۶۳	۲	۶	۲					×			×																							1-D5
مرانده	۲۷	۱۴۶	۲	۴	۲				×	×				×	×																					1-D5
مسکون	۴۵	۲۹۴	۲	۶	۲				×	×			×	×																						1-C4
نروم	۲	۱۵	۲	۶	۲																															1-D5
نوآباد	۳۹	۲۴۷	۲	۶	۲				×				×	×																						1-C4
ور امده	۴۰	۲۰۹	۲	۶	۲				×	×				×																						1-D6
ورکاده	۹۷	۵۹۹	۲	۶	۲				×	×			×	×																	×					1-C4
ولیده	۶۲	۳۵۹	۲	۲	۲				×	×			×	×	×																					1-D6
علی کتی	۶۲	۳۷۶	۲	۶	۲				×	×			×	×																						1-D5
دهستان چلاو	۲۸۲	۱۵۱۰					۱		۸	۶			۸	۶	۶														۳						
الیمستان	۶	۳۶	۲	۷	۱				×				×	×																						2-F6
پاریجه	۳۳	۱۷۴	۲	۷	۱				×	×			×		×																					2-G5
پاشاکلا	۷۳	۴۱۲	۲	۶	۱				×	×			×	×	×														×		×					2-G5
نیار	۷۰	۳۳۹	۲	۵	۱				×	×			×	×	×														×		×					2-G5
جمه بن	۱۶	۷۸	۲	۷	۱				×	×				×																						2-G5
زرخونی	۱۲	۹۶	۲	۷	۱				×				×	×																						2-H5
عزت آباد	خالی	از سکه	۳	۵	۰۱																															2-E6
کندیمای چلاو	۱	۹	۳	۶	۱																															2-F6
گنگر جکلا	۳۸	۲۱۲	۲	۷	۱				×	×			×	×	×														×							2-G5
لهاش	۶	۲۸	۲	۷	۱				×				×		×																					2-E6
نجار کلا	۲۷	۱۲۶	۲	۵	۱		×			×			×		×																×					2-G5
دهستان دابوی جنوبی	۳۶۵۵	۲۲۶۸۷				۲	۲	۲	۵۲	۵۶	۳		۶۲	۷۷	۱۰			۱	۱		۲									۵۰	۵		۵	۷	۲	۲	۵
آبدنگسر	۳۳	۱۸۸	۲	۵	۲				×					×																						1-H4
آبسرفت	۳۴	۱۷۴	۲	۴	۲					×			×	×																	×					1-F4

۱۵ - ۱۰

شهرستان آمل

شرح	تعداد خانوار	جمعیت	نوع آبادی (ده)	ساختمان آبادی (ده)	وضع طبیعی (ده)	تأسیسات عمومی: برق	آب لوله‌کشی	غسالخانه	حمام	تأسیسات آموزشی و مذهبی: دبستان	مدرسه راهنمائی	مدرسه فنی و حرفه‌ای	مسجد	تکیه یا حسینیه	امامزاده	کلیسا	جایگاه مذهبی سایر	درمانگاه	پزشک	بهداشتگر	بیمار و مامای روستائی	داروساز	خدمات پزشکی و داروپزشکی: صندوق پست	دفتر پست و تلگراف	تلفن	راه‌آهن	تأسیسات ارتباطی و انتظامی: پاسگاه ژاندارمری	پاسگاه آتش‌نشانی	تأسیسات اقتصادی و اجتماعی: محل فروش نفت	بانک	آسیای آرد	فروشگاه تعاونی	مغازه و خرده‌فروشی (دائمی)	قصابی	نانوائی	قهوه‌خانه	شرکت تعاونی روستائی	موقعیت آبادی روی نقشه
۱	۲	۳	۴	۵	۶	۷	۸	۹	۱۰	۱۱	۱۲	۱۳	۱۴	۱۵	۱۶	۱۷	۱۸	۱۹	۲۰	۲۱	۲۲	۲۳	۲۴	۲۵	۲۶	۲۷	۲۸	۲۹	۳۰	۳۱	۳۲	۳۳	۳۴	۳۵	۳۶	۳۷
آهنگر کلا	۴۲	۲۷۰	۲	۶	۲					×			×	×																							1-E5
ابوالحسن آباد	۱۳	۶۳	۲	۵	۲								×	×																							1-G4
ابومحله	۲۸	۱۹۵	۲	۷	۲				×	×			×	×																							1-H3
اسپاهیکلا سفلی	۱۹	۱۰۰	۲	۲	۲																																1-G4
اسپاهیکلا علیا	۳۱	۱۷۵	۲	۲	۲				×				×	×																×	×	×					1-G4
اسپهاری	۳۵	۱۹۱	۲	۴	۲				×	×				×																							1-G4
اسکلی محله	۱۵	۱۲۵	۲	۶	۲									×																	×						1-H4
اشرف آباد	۱۶	۱۱۱	۲	۵	۲									×																							1-G4
اشکارکلا سفلی	۴۷	۲۶۰	۲	۵	۲					×			×	×	×																×						1-G4
اشکارکلا علیا	۱۳	۸۸	۲	۶	۲				×																						×						1-G4
الو	۵۱	۲۹۲	۲	۴	۲				×				×	×																	×						1-F4
اوسر آقاسری	۱۲	۷۷	۲	۶	۲					×			×																								1-G4
[illegible]	۸۹	۵۴۹	۲	۴	۲				×	×			×	×	×						×										×						1-G3
باربک محله	۴۷	۳۰۲	۲	۵	۲				×	×			×	×																							1-G3
بامرکلا	۴۱	۲۷۸	۲	۵	۲				×	×			×	×	×																×						1-H4
بانصرکلا	۱۵۶	۱۰۶۲	۲	۵	۲				×	×			×	×																×	×			×			1-H4
بختیارکلی	۲۵	۱۵۷	۲	۶	۲					×			×																								1-H5
بورمحله	۲۰	۱۱۲	۲	۴	۲					×			×																		×						1-F4
بیش محله	۳۳	۲۱۱	۲	۵	۲				×	×			×	×																	×						1-G3
بی قد	۶۸	۴۳۳	۲	۵	۲				×	×			×	×																	×						1-H3
پا شاکلا	۵۳	۳۱۳	۲	۵	۲				×	×			×	×																	×						1-G4
پلمبم کتی	۳۰	۲۰۰	۲	۵	۲				×	×			×	×																	×						1-H4
پول کیاده	۴۵	۲۸۰	۲	۴	۲				×	×			×	×																	×						1-F4
تازه آباد	۶۳	۴۳۸	۲	۵	۲				×	×			×	×																	×						1-G4
تمسک	۸	۵۱	۲	۴	۲									×	×																						1-E4
تنها کلا	۶۱	۴۰۳	۲	۵	۲				×	×			×	×																	×						1-H4
توله سرا	۳۱	۲۰۴	۲	۵	۲								×																		×						1-H3
چارلی کلا	۵۴	۳۲۹	۲	۶	۲				×	×			×	×																	×						1-H3
جزین	۵۱	۳۳۲	۲	۶	۲				×	×			×	×																	×						1-H3
جعفرآباد	۳۶	۲۳۹	۲	۴	۲	×			×	×			×																		×						1-H4

۳۰-۰

شهرستان آمل

شرح	تعداد خانوار	جمعیت	نوع آبادی (دکه)	راه‌مالرو آبادی (دکه)	وضع طبیعی (دکه)	تأسیسات عمومی: برق	آب لوله‌کشی	غسالخانه	حمام	تأسیسات آموزشی و مذهبی: دبستان	راهنمائی	مدرسه	دبیرستان	مسجد	تکیه یا حسینیه	امامزاده	کلیسا	سایر عبادتگاهها	درمانگاه	خدمات پزشکی و دامپزشکی: پزشک	بهیار و ماماهای روستائی	دامپزشک	صندوق پست	دفتر پست و تلگراف	تلفن	تأسیسات ارتباطی انتظامی: پاسگاه ژاندارمری	ایستگاه راه‌آهن	پاسگاه	عامل فروش نفت	بانک	آسیای آرد	تأسیسات اقتصادی و اجتماعی: فروشگاه تعاونی	مغازه خرده‌فروشی (بقالی)	قصابی	نانوائی	قهوه‌خانه	شرکت تعاونی روستائی	موقعیت آبادی روی نقشه
۱	۲	۳	۴	۵	۶	۷	۸	۹	۱۰	۱۱	۱۲	۱۳	۱۴	۱۵	۱۶	۱۷	۱۸	۱۹	۲۰	۲۱	۲۲	۲۳	۲۴	۲۵	۲۶	۲۷	۲۸	۲۹	۳۰	۳۱	۳۲	۳۳	۳۴	۳۵	۳۶	۳۷
جمشید آباد	۴۲	۲۶۴	۲	۶	۲					×				×																	×						1-F4
حاجی آباد	۳۲	۲۲۳	۲	۵	۲				×					×																	×						1-G4
حسن آباد	۱۶	۱۱۷	۲	۵	۲				×				×	×	×																×						1-H5
حسین آباد	۲۳	۱۳۱	۲	۵	۲					×				×													×			×	×					×	1-G4
خراب میانرود	۹	۶۱	۲	۶	۲									×																							1-E4
دئوکلا	۲۸	۱۹۱	۲	۵	۲									×																							1-G4
دنگهیا	۹۴	۵۹۱	۲	۵	۲		×		×	×				×	×												×			×							1-H4
دوتیره	۷۶	۵۰۶	۲	۵	۲		×		×	×				×	×																×						1-G3
دیوکلای سفلی	۵۱	۳۵۶	۲	۵	۲				×					×	×																×						1-E4
دیوکلای علیا	۸۴	۵۲۹	۲	۵	۲				×					×	×															×	×		×			×	1-E4
دیه	۶۲	۳۰۱	۲	۵	۲				×	×				×	×																×		×				1-H4
رفیع آباد	۴۷	۲۷۹	۲	۵	۲				×	×				×	×																						1-F4
[illegible]	۴۶	۲۵۲	۲	۲	۲				×	×				×	×																×						1-G4
زیارکلا	۲۳	۱۴۳	۲	۶	۲				×					×	×																×						1-H3
سراج محله	۳۵	۲۲۶	۲	۵	۲				×	×	×			×	×																×						1-H4
سعدین کلا	۴۰	۲۵۰	۲	۴	۲	×			×	×	×			×																	×						1-E4
سلطان آباد	۹	۵۹	۲	۵	۲									×	×																						1-E4
سنگ بست	۶۴	۳۵۹	۲	۴	۲				×	×				×	×																				×	×	1-G4
سورک (اردشیر محله)	۴۷	۲۷۵	۲	۶	۲				×	×				×	×																×						1-G4
سیت خیل	۲۳	۱۴۷	۲	۶	۲				×	×				×																	×						1-E4
شانه بند سفلی	۳۰	۱۵۲	۲	۲	۲					×																					×						1-G4
شانه بند علیا	۲۶	۱۳۵	۲	۲	۲									×	×																×						1-G4
شاهکلا	۴۷	۳۱۳	۲	۶	۲				×	×				×	×	×																					1-G4
شریعت آباد	۱۳	۸۵	۲	۵	۲									×	×																						1-H4
شهرکتی	۲۲	۱۳۹	۲	۶	۲									×	×																×						1-H3
صورتکلا	۲۰	۱۲۰	۲	۵	۲									×																							1-E4
طاهرآباد	۹	۴۶	۲	۶	۲									×																							1-F4
عالیکلا آهی	۹۹	۶۳۷	۲	۴	۲				×	×				×	×						×										×		×				1-G4
عزیزالله آباد	خالی از سکنه		۴	۷	۲																																1-H3
غیاث کلا	۸۲	۵۵۳	۲	۶	۲				×	×				×	×																×						

۲۹ـ۰

شرح	تعداد خانوار	جمعیت	نوع آبادی (دکه)	راه عمده آبادی (دکه)	وضع طبیعی (دکه)	برق	آب لوله‌کشی	غسالخانه	حمام	دبستان	مدرسه راهنمائی	مدرسه فنی و حرفه‌ای	مسجد	تکیه یا حسینیه	امامزاده	کلیسا	سایر بناهای مذهبی	درمانگاه	پزشک	داروساز	بهیار و ماما روستائی	دامپزشک	صندوق پست	دفتر پست و تلگراف	تلفن	راه آهن	ایستگاه راه آهن	پاسگاه شهربانی	عامل فروش نفت	بانک	آسیای آرد	فروشگاه تعاونی	مغازه و فروشگاه (بقالی)	قصابی	نانوائی	قهوه‌خانه	شرکت تعاونی روستائی	موقعیت آبادی روی نقشه
			تأسیسات عمومی								تأسیسات آموزشی و مذهبی								خدمات پزشکی و دامپزشکی				تأسیسات ارتباطی و انتظامی							تأسیسات اقتصادی و اجتماعی							
۱	۲	۳	۴	۵	۶	۷	۸	۹	۱۰	۱۱	۱۲	۱۳	۱۴	۱۵	۱۶	۱۷	۱۸	۱۹	۲۰	۲۱	۲۲	۲۳	۲۴	۲۵	۲۶	۲۷	۲۸	۲۹	۳۰	۳۱	۳۲	۳۳	۳۴	۳۵	۳۶	۳۷
فرح آباد	۱۹	۱۰۵	۲	۶	۲									×																							1-F4
قراکلا	۵۴	۳۱۸	۲	۵	۲				×	×			×	×																							1-H4
قلاکتی	۱۳	۷۶	۲	۵	۲									×																							1-G4
کاشی محله	۳۷	۲۳۴	۲	۵	۲				×	×			×	×																							1-H5
کراتی	۱۰	۷۹	۲	۶	۲					×				×																							1-F4
کرسی کلا	۶۵	۴۲۰	۲	۲	۲				×	×			×	×													×				×						1-H3
کلا محله	۱۹	۹۶	۲	۴	۲																																1-E4
کلیکان سفلی	۲۶	۱۷۹	۲	۶	۲																																1-E4
کلیکان علیا	۲۱	۱۳۴	۲	۶	۲					×				×	×																						1-E5
کلیکسر	۷۱	۵۰۵	۲	۲	۲				×	×		×	×	×																							1-G5
کمانگر کلا	۱۲۷	۸۰۳	۲	۲	۲				×	×			×	×	×				×	×												×	×				1-H3
کهنه دان	۷۷	۴۶۵	۲	۶	۲				×	×			×	×	×																	×	×			×	1-F4
لتمی کلا	۳۸	۲۳۶	۲	۵	۲				×	×			×	×																							1-F4
ابرلی	۱	۷	۴	۷	۲																																1-G4
ماهوت کلا	۳۲	۱۸۷	۲	۶	۲				×	×				×																							1-G4
مجید آباد	۲۱	۱۳۷	۲	۵	۲								×	×																							1-H4
محمدآباد	۱۹	۹۹	۲	۶	۲					×				×																							1-F4
مطهرسفلی	۷۱	۴۳۷	۲	۵	۲								×	×																		×					1-H4
مطهرعلیا	۹۰	۵۲۰	۲	۵	۲				×	×				×			×										×			×		×	×	×	×	×	1-H4
مرزکتی	۵۰	۳۰۶	۲	۵	۲			×	×	×			×	×																			×				1-H5
موزی کتی سفلی	۴۵	۲۶۵	۲	۵	۲				×	×			×	×																			×				1-H4
موزی کتی علیا	۳۲	۱۷۸	۲	۵	۲									×																			×				1-H4
موسی محله	۳۲	۱۹۲	۲	۵	۲					×			×	×																							1-G5
میانرود	۱۹	۱۰۶	۲	۵	۲				×				×	×																							1-G4
ناغیج آباد	۳۹	۲۲۹	۲	۵	۲				×	×			×	×																							1-G4
نرگس مرز	۵۰	۲۷۹	۲	۵	۲				×	×			×	×																							1-H4
نوده	۹	۴۶	۲	۶	۲																																1-E4
نوکلا	۴۰	۲۴۲	۲	۵	۲					×				×																			×				1-E4
هره پاک	۱۲	۵۶	۲	۶	۲																																1-E4
یوسف آباد	۱۷	۱۰۹	۲	۶	۲								×																								1-G4

شهرستان آمل

شرح	تعداد خانوار	جمعیت	نوع آبادی (دکه)	راه‌دهه آبادی (دکه)	وضع طبیعی (دکه)	تأسیسات عمومی: برق	آب لوله‌کشی	غسالخانه	حمام	دبستان	تأسیسات آموزشی و مذهبی: دبیرستان (پسرانه)	دبیرستان (دخترانه)	مدرسه راهنمائی	مدرسه فنی و حرفه‌ای	مسجد	تکیه یا حسینیه	امامزاده	کلیسا	سایر عبادتگاهها	خدمات پزشکی و دامپزشکی: درمانگاه	پزشک	بهداری یا پایگاه بهداشت	بیمار و ماما روستائی	دامپزشک	صندوق پست	دفتر پست و تلگراف	تلفن	تأسیسات ارتباطی و انتظامی: پاسگاه ژاندارمری	ایستگاه راه‌آهن	بانک	آسیای آرد	فروشگاه تعاونی	مغازه و بنگاه خرده‌فروشی (بقالی)	تأسیسات اقتصادی و اجتماعی: قصابی	نانوائی	قهوه‌خانه	شرکت تعاونی روستائی	موقعیت آبادی روی نقشه
۱	۲	۳	۴	۵	۶	۷	۸	۹	۱۰	۱۱	۱۲	۱۳	۱۴	۱۵	۱۶	۱۷	۱۸	۱۹	۲۰	۲۱	۲۲	۲۳	۲۴	۲۵	۲۶	۲۷	۲۸	۲۹	۳۰	۳۱	۳۲	۳۳	۳۴	۳۵	۳۶	۳۷
دهستان دابوی شمالی	۵۴۷۱	۳۴۱۰۰				۲۷	۶	۵	۴۶	۴۱	۱۳		۴۹	۴۱	۸			۲	۲	۳	۵	۱				۱	۶	۱	۱	۱۳	۴۳	۱۳	۴	۲	۴
آهنگرکلای دابو	۱۷۴	۱۰۳۸	۲	۲	۲	×	×	×	×	×			×	×							×										×	×				1-H2
ابوالحسن آباد	۴۰	۲۸۸	۲	۵	۲	×			×	×			×	×																	×					1-F2
ازباران	۲۶۱	۱۶۵۳	۲	۵	۲	×			×	×			×	×	×																×	×	×			1-H2
افراسرا	۳۲	۱۹۲	۲	۴	۲	×			×					×													×			×						1-F2
بزرگ بیشه محله	۱۸۹	۱۱۸۲	۲	۵	۲	×			×	×			×	×	×															×	×	×			×	1-H2
بنه کنار	۱۱۷	۸۰۶	۲	۲	۲	×			×	×			×	×	×															×		×				1-G2
بیشه محله کوچك	۹۹	۵۹۹	۲	۲	۲	×	×		×	×			×	×																×	×	×				1-G2
تازه آباد (عباس‌آباد)	۳۸	۲۰۱	۲	۴	۲				×	×			×																		×					1-F3
ترویجان	۸۰	۵۲۳	۲	۴	۲		×		×	×			×	×	×																×					1-G3
جاکسر	۶۲	۳۶۹	۲	۲	۲	×			×	×			×	×																	×					1-F1
حاجی آباد	۱۳	۶۵	۲	۷	۲									×																						1-F3
حاجی کلا	۱۴۲	۸۹۸	۲	۵	۲	×			×	×			×	×																×	×					1-F1
درویش آباد	۸	۳۴	۲	۲	۲	×								×																		×	×			1-F1
زردآب	۱۴۷	۹۶۶	۲	۵	۲	×			×	×			×	×																						1-F2
زنگی کلا سفلی	۳۰	۱۹۸	۲	۵	۲				×	×			×	×																						1-F2
زنگی کلا علیا	۱۳۲	۸۷۳	۲	۵	۲				×	×			×	×	×																×					1-F2
سرخرود شرقی	۲۱۸	۱۲۲۷	۲	۲	۲	×			×	×			×														×					×				1-G1
سرخرود غربی	۲۰۴	۱۱۴۸	۲	۲	۲	×		×	×				×	×												×			×	×				×	×	1-F1
سیاه کلا	۲۳	۱۴۱	۲	۲	۲	×								×																						1-F1
سیمرجارو دن	۶۶	۳۹۱	۲	۵	۲				×	×			×	×																	×					1-G2
شاه کلا کلیج سفلی	۴۵	۳۱۰	۲	۴	۲	×				×																					×					1-F2
شاه کلا کلیج علیا	۶۸	۴۷۱	۲	۴	۲	×			×					×																	×		×			1-F2
شاه محله	۷۱	۴۴۱	۲	۴	۲	×			×	×			×	×																	×					1-F2
شیرا	۴۴	۲۲۱	۲	۵	۲					×				×						×	×													×		1-G1
شیرمحله	۲۴۵	۱۶۲۸	۲	۲	۲	×			×	×			×	×																	×		×			1-H2
شیخ آباد	۳۲	۲۰۷	۲	۴	۲				×	×			×	×																						1-F4
شاه کتی	۸۹	۶۱۲	۲	۵	۲		×	×	×	×			×	×													×				×					1-G3
عبدالله آباد	۱۶۵	۹۵۳	۲	۴	۲				×	×			×	×						×											×		×			1-F3
عزت آباد	۲۹	۱۸۴	۲	۲	۲	×			×				×	×																	×					1-E1

۲۹ـ

شهرستان آمل

شرح	تعداد خانوار	جمعیت	نوع آبادی (دکد)	راه دهه آبادی (دکد)	وضع طبیعی (دکد)	تأسیسات عمومی: برق	آسیاب اولاکشی	غسالخانه	حمام	تأسیسات آموزشی و مذهبی: دبستان	مدرسه راهنمائی	مدرسه متوسطه و متوسطه	مسجد	تکیه یا حسینیه	امامزاده	کلیسا	سایر جاها و بناهای دایر	درمانگاه	خدمات پزشکی و دامپزشکی: پزشک	پزشک همراه سیار	بیمار و مامای روستائی	دامپزشک	صندوق پست	دفتر پست و تلگراف	تلفن	ایستگاه راه‌آهن	تأسیسات ارتباطی و انتظامی: پاسگاه ژاندارمری	تأسیسات اقتصادی و اجتماعی: عامل فروش نفت	بانک	آسیای آرد	فروشگاه تعاونی	مغازه و خرده‌فروشی (بقالی)	قصابی	نانوائی	قهوه‌خانه	شرکت تعاونی روستائی	موقعیت آبادی روی نقشه
۱	۲	۳	۴	۵	۶	۷	۸	۹	۱۰	۱۱	۱۲	۱۳	۱۴	۱۵	۱۶	۱۷	۱۸	۱۹	۲۰	۲۱	۲۲	۲۳	۲۴	۲۵	۲۶	۲۷	۲۸	۲۹	۳۰	۳۱	۳۲	۳۳	۳۴	۳۵	۳۶	۳۷
عظیم آباد	۲۳	۱۴۴	۲	۵	۲				×	×				×																	×						1-G3
علو پکلای میر	۱۰۰	۶۱۵	۲	۴	۲				×	×	×		×	×																×						1-F2
فرامده	۷۷	۴۹۰	۲	۵	۲	×			×	×				×																	×						1-F3
کارد گرمحله	۲۰۰	۱۲۷۳	۲	۲	۲	×			×	×	×		×	×	×												×				×					×	1-H2
کبود کلا	۹۱	۵۵۷	۲	۲	۲				×	×				×																	×						1-G3
کچپ سفلی	۱۰۶	۶۸۴	۲	۲	۲				×					×																	×						1-G3
کچپ علیا	۹۸	۵۳۳	۲	۴	۲				×	×				×																							1-G3
کچپ گلوا	۹۲	۵۴۱	۲	۴	۲				×	×				×																							1-E4
کلو سا	۲۸	۱۷۲	۲	۵	۲	×				×				×																	×	×					1-F3
کنس مرز	۶۹	۴۴۱	۲	۵	۲			×	×	×				×																×	×						1-G2
گل محله	۸۰	۴۹۷	۲	۵	۲				×	×				×							×										×	×	×				1-G3
مرزنگو	۲۳۳	۱۳۱۲	۲	۵	۲				×	×	×		×	×	×				×			×						×				×					1-G2
مریج محله	۲۷۸	۱۷۴۵	۲	۷	۲				×	×				×																	×	×	×	×			1-F2
معلم کلا	۲۵۷	۱۸۲۲	۲	۴	۲	×			×	×				×	×				×	×								×			×	×	×	×		×	1-F1
ملا کلا	۲۲۲	۱۳۶۷	۲	۲	۲	×		×	×	×				×																							1-F3
میرده سفلی	۲۶	۱۵۸	۲	۴	۲				×					×																		×					1-F3
میرده علیا	۲۹	۱۷۸	۲	۴	۲					×				×							×											×					1-G2
نوائی محله	۱۷۷	۱۰۹۷	۲	۵	۲	×			×					×																		×					1-E3
وازیك	۶۵	۳۷۵	۲	۵	۲	×			×	×				×																		×					1-G3
واسکس	۱۳۹	۹۲۹	۲	۵	۲				×	×				×								×										×					1-G1
ورزا محله	۶۵	۳۹۰	۲	۵	۲		×		×	×				×																		×					1-F3
ولم علیا	۳۲	۲۰۹	۲	۵	۲				×	×																						×					1-G3
ولیك سفلی	۷۱	۴۶۲	۲	۵	۲		×		×	×				×		×																×					1-G3
ولیك علیا	۵۰	۲۹۰	۲	۵	۲		×		×					×																							
دهستان دلارستان	۲۶۸	۱۳۸۰					۳			۱۰		۹		۱۰	۸	۱۰						۱						۱		۱		۵			۲		
پنجاب	۳۲	۱۴۳	۲	۵	۱				×	×		×		×		×																×			×		4-G1
تینه	۳۰	۱۴۵	۲	۷	۱		×			×		×		×	×	×																×					4-B4
حاجی دلا	۸	۳۰	۲	۵	۱					×				×	×	×						×															4-B3
رباط کهرود	۸	۲۶	۲	۲	۱											×																				×	4-G2

۲۴-۴

شهرستان آمل

شرح	تعداد خانوار	جمعیت	نوع آبادی (دکه)	راه و محل آبادی (دکه)	وضع طبیعی (دکه)	برق	آب لوله‌کشی	غسالخانه	حمام	دبستان	مدرسه راهنمائی	مدرسه فنی و حرفه‌ای	مسجد	تکیه یا حسینیه	امامزاده	کلیسا	سایر بناهای مذهبی دایر	درمانگاه	پزشک	پزشک یار	بهیار و ماما روستائی	دامپزشک	صندوق پست	دفتر پست و تلگراف	تلفن	ایستگاه راه‌آهن	ایستگاه ژاندارمری	عامل فروش نفت	بانک	آسیای آرد	فروشگاه تعاونی	مغازه خرده‌فروشی (بقالی)	قصابی	نانوائی	قهوه‌خانه	شرکت تعاونی روستائی	موقعیت آبادی روی نقشه
۱	۲	۳	۴	۵	۶	۷	۸	۹	۱۰	۱۱	۱۲	۱۳	۱۴	۱۵	۱۶	۱۷	۱۸	۱۹	۲۰	۲۱	۲۲	۲۳	۲۴	۲۵	۲۶	۲۷	۲۸	۲۹	۳۰	۳۱	۳۲	۳۳	۳۴	۳۵	۳۶	۳۷
رزون	۱۳	۶۷	۲	۷	۱				×	×				×																							4-C3
ضره	۲۸	۱۶۸	۲	۷	۱		×		×	×				×																							4-C5
گرف	۲۹	۱۵۵	۲	۷	۱				×	×			×	×	×																						4-B4
کهرود	۴۶	۲۲۴	۲	۷	۱				×	×			×	×	×																×						4-C2
کیان	۸	۴۳	۲	۷	۱				×	×			×		×																						4-B2
لسهر	۱۰	۶۵	۲	۵	۱				×	×			×		×																×						4-B2
میانده	۲	۱۵	۲	۵	۱								×	×	×														×								4-B3
ناندل	۵۴	۲۹۹	۲	۵	۱		×		×	×			×	×	×																×						4-B3
دهستان دشت سر	۵۲۱۸	۳۱۹۵۳				۱۹	۳	۲	۴۷	۴۱	۵		۴۹	۴۵	۱۲		۱	۱	۱	۳	۷			۱		۱	۹	۱	۳	۷	۳۶	۱۴	۱۱	۶	۶	
ابراهیم آباد	۷	۴۱	۲	۶	۲									×																							1-G4
اجبار کلا	۱۴۵	۸۸۲	۲	۵	۲				×	×			×																		×	×	×				1-G6
الله کلا	۱۶	۱۰۶	۲	۶	۲					×				×																							1-G5
ایستگاه بررسی برنج	۱۳	۵۱	۳	۲	۲	×	×																	×													1-G5
آهنگرکلا	۱۵۸	۱۰۳۴	۲	۶	۲				×	×			×	×																	×						2-G1
باغبا نکلا	۳۵	۲۲۱	۲	۶	۲	×								×																	×						1-G5
بالا هشتل	۳۰	۲۱۰	۲	۴	۲				×					×	×						×																1-G5
بزمهنان	۱۴۲	۸۶۵	۲	۴	۲				×	×		×	×	×																	×						2-F1
بلمیران	۳۶	۱۸۷	۲	۷	۲				×	×			×	×	×																						2-G1
بوران	۳۰۳	۱۷۶۴	۲	۵	۲	×			×	×		×	×	×	×						×	×						×									1-F5
پاشاکلا	۱۶۶	۹۷۷	۲	۴	۲				×	×		×	×	×																×		×	×	×	×	×	1-F5
پاشا کلا	۱۷	۹۱	۲	۴	۲																																1-F6
پائین هشتل	۹۱	۵۴۴	۲	۴	۲					×			×	×	×						×							×			×						1-G4
پلک سفلی	۷۹	۴۸۸	۲	۴	۲				×				×	×																							1-E6
پلک علیا	۶۰	۳۸۵	۲	۴	۲				×	×			×																								1-E6
ترک کلا	۱۰۸	۷۳۰	۲	۴	۲				×	×			×	×																							1-E6
جدید آباد	۱	۴	۳	۷	۲																																2-F1
چاره	۴۹	۲۹۲	۲	۴	۲	×			×	×			×	×						×	×																1-G5
خرمن کلا	۳۳	۱۹۸	۲	۷	۲				×	×			×	×																							1-G6
خونی سر	۲۶	۱۶۸	۲	۵	۲									×																							1-G6

شرح	تعداد خانوار	جمعیت	نوع آبادی (دکه)	راه عمده آبادی (دکه)	وضع طبیعی (دکه)	برق	آب (لوله‌کشی)	غسالخانه	حمام	دبستان	دبیرستان	راهنمائی	دوره فنی و حرفه‌ای	مسجد	تکیه یا حسینیه	امامزاده	کلیسا	جای دیگر تبلیغ دین	سایر	درمانگاه	پزشک	بهیار و ماما روستائی	دامپزشک	صندوق پست	دفتر پست و تلگراف	تلفن	ایستگاه راه‌آهن	پاسگاه ژاندارمری	عامل فروش نفت	بانک	آسیای آرد	فروشگاه تعاونی	مغازه و فروشگاه (بقالی)	قصابی	نانوائی	قهوه‌خانه	شرکت تعاونی روستائی	موقعیت آبادی روی نقشه
			تأسیسات عمومی										تأسیسات آموزشی و مذهبی								خدمات پزشکی و دامپزشکی					تأسیسات ارتباطی انتظامی					تأسیسات اقتصادی و اجتماعی							
۱	۲	۳	۴	۵	۶	۷	۸	۹	۱۰	۱۱	۱۲	۱۳	۱۴	۱۵	۱۶	۱۷	۱۸	۱۹	۲۰	۲۱	۲۲	۲۳	۲۴	۲۵	۲۶	۲۷	۲۸	۲۹	۳۰	۳۱	۳۲	۳۳	۳۴	۳۵	۳۶	۳۷
داود کلا	۷۰	۴۲۱	۲	۵	۲				×	×			×	×																			×					1-G6
درزیکلا	۶۶	۴۲۵	۲	۵	۲				×	×			×	×																								1-F4
درویش خیل	۳۰	۱۸۲	۲	۶	۲	×			×		×			×																								1-G5
دریا باری	۱۸	۱۲۶	۲	۲	۲	×							×								×						×					×	×	×		×	×	1-G5
دستمد ارمحله	۱۲	۶۹	۲	۶	۲									×																								1-G5
رشکلا	۲۴۶	۱۴۶۸	۲	۲	۲	×			×	×			×	×																			×	×				1-F5
رودباردشت	۸۰	۴۴۷	۲	۴	۲				×	×				×																			×					1-E6
ژوارك	۴۳	۲۸۵	۲	۶	۲				×	×			×	×																×			×					2-F1
زیارود	۳۴	۱۹۲	۲	۷	۲		×		×	×			×		×																							2-F1
سالارمحله	۴۹	۳۱۱	۲	۶	۲				×	×			×	×								×																1-F5
سفیدرارسن	۷۷	۴۷۴	۲	۴	۲	×			×	×			×	×																			×					1-F5
سه پل	۲	۱۲	۴	۴	۲																															×		1-F6
شرم	۶۳	۳۷۸	۲	۵	۲				×	×			×	×																			×					1-F5
شهنه کلا	۱۳۳	۸۸۴	۲	۵	۲		×		×	×			×	×	×															×			×					2-G1
طوله کلا	۹۶	۵۷۱	۲	۵	۲				×	×			×	×							×												×					1-F5
عرب خیل	۲۹	۲۱۵	۲	۶	۲				×				×	×																								1-G5
فیروز کلا سفلی	۱۱۹	۷۰۹	۲	۵	۲	×			×	×			×		×														×				×	×				1-F6
فیروزکلا علیا	۵۲	۲۶۹	۲	۵	۲	×							×																									1-F6
فیروز کلا وسطی	۷۳	۴۵۲	۲	۴	۲				×				×																									1-F6
قلعه کش	۱۳۰	۸۵۱	۲	۶	۲	×		×	×	×			×	×																			×	×		×		1-G5
قلیانکلاسفلی	۸	۶۲	۲	۶	۲									×																								1-G5
قلیانکلا علیا	۲۳	۱۷۳	۲	۶	۲					×				×																								1-G5
کله پشت پاسکی محله	۳۵	۲۱۷	۲	۴	۲		×						×																				×					1-E6
کله پشت تیرکان	۳۴	۲۲۸	۲	۴	۲		×																															1-F6
کله پشت دوآب	۸۱	۴۶۷	۲	۴	۲		×		×	×			×																			×					1-F6
کله پشت علیا	۷۰	۴۴۶	۲	۵	۲		×		×				×																			×					1-F6
کت پشت گل محله	۲۱	۱۱۵	۲	۴	۲		×		×																													1-E6
کله پشت میان محله	۳۴	۱۹۶	۲	۵	۲		×		×	×			×				×													×		×	×	×		×	×	1-F6
کردخیل هشتسل	۳۲	۱۹۸	۲	۶	۲									×	×																	×					1-G4
کمانگر کلا	۱۴۰	۷۵۹	۲	۴	۲				×	×			×	×	×														×		×	×	×					1-F4

۲۰-۰

شهرستان آمل

شرح	تعداد خانوار	جمعیت	نوع آبادی (دکد)	راه‌های آبادی (دکد)	وضع طبیعی (دکد)	تأسیسات عمومی: برق	آب لوله‌کشی	غسالخانه	حمام	تأسیسات آموزشی و مذهبی: دبستان	مدرسه راهنمائی	مدرسه فنی و حرفه‌ای	مسجد	تکیه یا حسینیه	امامزاده	کلیسا	سایر جاهای مذهبی دایر	خدمات پزشکی و دامپزشکی: درمانگاه	پزشک، مامور، بهیار	بهیار و ماماهای روستائی	دامپزشک	تأسیسات ارتباطی و انتظامی: صندوق پست	دفتر پست و تلگراف و تلفن	تلفن	ایستگاه راه‌آهن	پاسگاه ژاندارمری	تأسیسات اقتصادی و اجتماعی: عامل فروش نفت	بانک	آسیای آرد	فروشگاه تعاونی	مغازه و خدمه‌ها (دائمی)	قصابی	نانوائی	قهوه‌خانه	شرکت تعاونی روستائی	موقعیت آبادی روی نقشه
۱	۲	۳	۴	۵	۶	۷	۸	۹	۱۰	۱۱	۱۲	۱۳	۱۴	۱۵	۱۶	۱۷	۱۸	۱۹	۲۰	۲۱	۲۲	۲۳	۲۴	۲۵	۲۶	۲۷	۲۸	۲۹	۳۰	۳۱	۳۲	۳۳	۳۴	۳۵	۳۶	۳۷
کمدره	۱۷۸	۱۱۴۸	۲	۶	۲				×	×			×	×	×																×						2-F1
کسی	۹۶	۶۳۸	۲	۵	۲				×	×			×																								1-E6
کومکلا	۳۹	۲۲۷	۲	۴	۲					×																											2-E1
گالش کلا	۴۳	۲۵۶	۲	۵	۲					×			×	×																	×						1-F4
محمدآباد	۱۴	۸۳	۲	۷	۲																																2-F1
مزوز	۴۸	۳۲۵	۲	۷	۲				×	×			×	×																	×						2-G1
مهدی خیل	۹۶	۶۳۱	۲	۵	۲				×	×			×	×																	×						1-F6
میله	۱۲۲	۷۴۷	۲	۵	۲				×	×			×	×	×																×	×					1-G6
ناصرآباد	۶	۴۸	۲	۶	۲																																1-G5
نجار محله	۸۸	۵۱۷	۲	۵	۲				×				×	×													×			×	×					×	1-G6
نظام آباد	۶۲	۳۶۲	۲	۴	۲				×	×				×					×		×						×				×				×		1-G6
نوآباد	۹۷	۵۵۹	۲	۶	۲				×	×			×	×																	×						2-F1
وسطی کلا	۴۴۲	۲۷۳۶	۲	۶	۲			×	×	×		×	×	×	×												×			×	×	×			×	×	2-H1
وسکل	۳۵	۲۳۲	۲	۶	۲				×	×				×																							1-G5
هلال خورمحله	۴۴	۳۲۲	۲	۶	۲	×								×																	×	×			×		1-G5
هندوکلا	۲۰۳	۱۱۱۱	۲	۵	۲	×			×	×			×	×					×								×				×		×			×	1-F5
هارون کلاه	۱۶۸	۱۰۱۹	۲	۵	۲				×	×				×													×			×	×						1-G5
یور محله	۲۲	۱۵۲	۲	۵	۱																																1-G6
دهستان هزارپی جنوبی	۴۱۸	۲۶۸۲					۴		۷	۷			۱	۸							۱						۱			۱	۳		۱		۱	
اسکی محله	۸۴	۶۳۵	۲	۴	۲				×	×			×	×																	×						1-E4
اوجی آباد	۷۴	۴۳۴	۲	۴	۲		×		×	×				×							×										×		×				1-E4
بیشه محله	۳۰	۱۹۷	۲	۵	۲		×			×				×																							1-E4
پاشاکلا	۳۹	۲۵۸	۲	۵	۲				×	×				×																							1-E4
قادی محله	۴۴	۲۴۶	۲	۴	۲		×		×					×																	×						1-E4
قرق	۴۹	۳۴۷	۲	۵	۲					×				×													×			×	×					×	1-E5
کوس محله	۲۶	۱۵۹	۲	۴	۲		×		×																												1-E4
میانرود	۴۴	۲۵۴	۲	۵	۲				×	×				×																							1-E4
همت آباد	۲۸	۱۵۲	۲	۵	۲				×	×				×																							1-E4

شهرستان امل

شرح	تعداد خانوار	جمعیت	نوع آبادی (دکه)	راه‌های آبادی (دکه)	وضع طبیعی (دکه)	تأسیسات عمومی: برق	آب لوله‌کشی	غسالخانه	حمام	تأسیسات آموزشی و مذهبی: دبستان	راهنمائی	مدرسه	دبیرستان و هنرستان	مسجد	تکیه حسینیه	امامزاده	کلیسا	سایر جایهای مذهبی دایر	درمانگاه	خدمات پزشکی و دامپزشکی: صندوق پست	دفتر پست و تلگراف	تلفن	بیمارستان و مامائی روستائی	دامپزشک	پزشک	تأسیسات ارتباطی و انتظامی: پاسگاه ژاندارمری	ایستگاه راه‌آهن	بانک	تأسیسات اقتصادی و اجتماعی: عامل فروش نفت	آسیای آرد	فروشگاه تعاونی	مغازه خرده‌فروشی (تعاونی)	قصابی	نانوائی	قهوه‌خانه	شرکت تعاونی روستائی	موقعیت آبادی روی نقشه
۱	۲	۳	۴	۵	۶	۷	۸	۹	۱۰	۱۱	۱۲	۱۳	۱۴	۱۵	۱۶	۱۷	۱۸	۱۹	۲۰	۲۱	۲۲	۲۳	۲۴	۲۵	۲۶	۲۷	۲۸	۲۹	۳۰	۳۱	۳۲	۳۳	۳۴	۳۵	۳۶	۳۷
																																					۲
دهستان هزارپی شمالی	۱۸۹۲	۱۱۷۴۵				۱۱	۱	۱	۲۲	۱۸			۱	۱۷	۲۱	۶		۳	۲	۱	۱۸	۱				۱		۱			۱	۳	۱	۱	۱	۴	
آرم	۹۷	۵۸۹	۲	۴	۲				×	×					×																						1-D2
آهی محله	۱۵۶	۹۰۸	۲	۴	۲				×	×				×	×																						1-D2
ارد وگاه نیروی هوائی	۶	۲۹	۵	۲	۲	×	×							×				×	×																		1-E1
ارمك كلا	۵۱	۳۴۱	۲	۵	۲				×												×																1-D2
اسد الله آباد	۳۰	۱۹۲	۲	۵	۲				×					×	×	×					×																1-E2
اشکنده	۵۸	۳۵۷	۲	۶	۲				×					×																							1-B2
افرانخت	۲۰	۱۵۱	۲	۶	۲					×																											1-E3
بائوده سفلی	۵۵	۳۷۸	۲	۶	۲		×		×					×							×																1-E3
بائوده علیا	۷۷	۴۹۷	۲	۶	۲				×	×				×							×																1-E3
بیشه کلا	۲۳۲	۱۳۷۹	۲	۲	۲	×		×	×	×			×	×	×	×					×						×		×			×	×	×	×		1-E1
جو راکلا	۱۱۸	۶۹۵	۲	۴	۲				×	×				×							×									×		×				×	1-D2
جهار [illegible]	۴۳	۲۶۱	۲	۶	۲				×	×				×	×																	×					1-E2
دریا سر	۴۷	۲۶۵	۲	۲	۲	×			×	×					×	×					×								×			×					1-E1
رود بار	۱۱۵	۶۹۵	۲	۴	۲	×			×	×				×	×	×			×													×				×	1-E4
رود پشت	۹۸	۵۵۷	۲	۵	۲					×					×						×																1-E2
زاغده	۵۴	۳۶۳	۲	۶	۲	×			×	×				×																		×					1-E4
زنگی کلا	۸۶	۵۰۰	۲	۶	۲				×	×				×	×						×											×					1-E3
سیاه رود سر	۹۸	۶۲۳	۲	۵	۲	×			×	×				×	×	×			×		×					×						×					1-D2
علمده شرقی	۲۹	۱۸۹	۲	۵	۲	×								×	×						×											×					1-E1
علمده غربی	۴۱	۲۶۱	۲	۵	۲	×				×					×						×											×					1-E1
علی آباد	۱۱۸	۷۷۴	۲	۵	۲				×	×				×	×				×	×	×											×					1-E2
عورطه دشت	۲۹	۱۹۴	۲	۴	۲	×			×						×	×																×				×	1-E3
گل مرز علیا	۶۹	۴۵۱	۲	۵	۲				×					×	×						×											×				×	1-E2
مثور بیج	۶۰	۴۱۹	۲	۴	۲				×	×					×						×											×					1-D2
مزرعه شاه آباد	۱	۴	۴	۴	۲																																1-E2
میان کلمرز سفلی	۳۵	۲۴۰	۲	۵	۲				×	×				×	×						×											×					1-D2
ناصرآباد	۲۸	۱۸۲	۲	۶	۲				×	×				×	×						×																1-E3
یم جی	۴۱	۲۵۱	۲	۴	۲	×			×					×							×																1-D2

کتابخانه مرکز آمار ایران
شماره ۵۸۹۷

۲۸-۰

No.1

شماره ۱

نقشه شهرستان بابل به تفکیک بخش و دهستان

BĀBOL SHAHRESTĀN-BY RELATED BAKHSHS AND DEHESTĀNS.

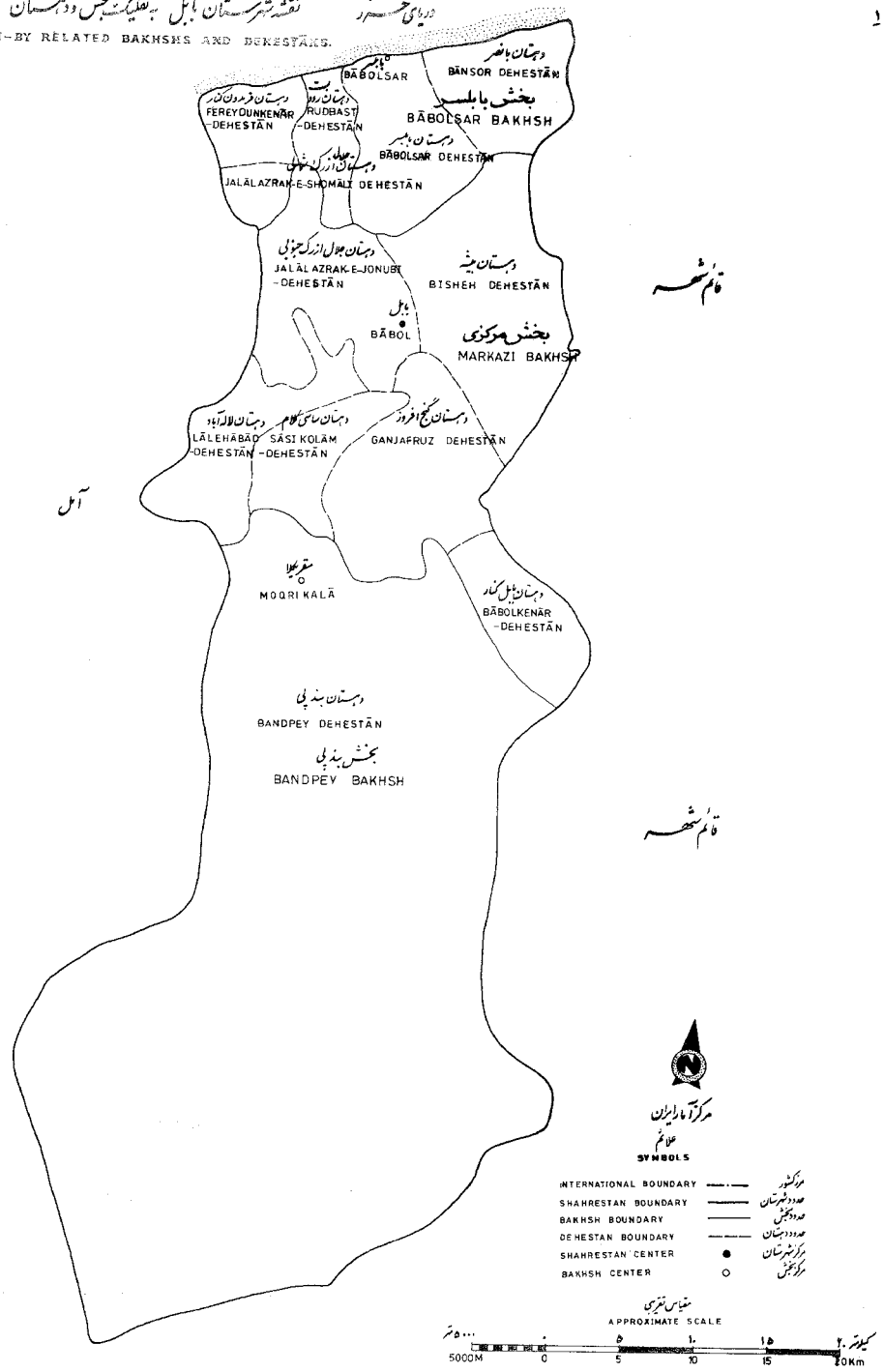

نقشه شهرستان بابل بتفکیک دهستانها - نقاط شهری و نقاط بین ۲۰۰۰ تا ۵۰۰۰ نفر جمعیت (سرشماری آبان ماه ۱۳۵۵)

BĀBOL SHAHRESTĀN — BY DEHESTĀNS, URBAN PLACES AND PLACES OF 2000 to 5000 INHABITANTS. November 1976

No.2

شماره ۲

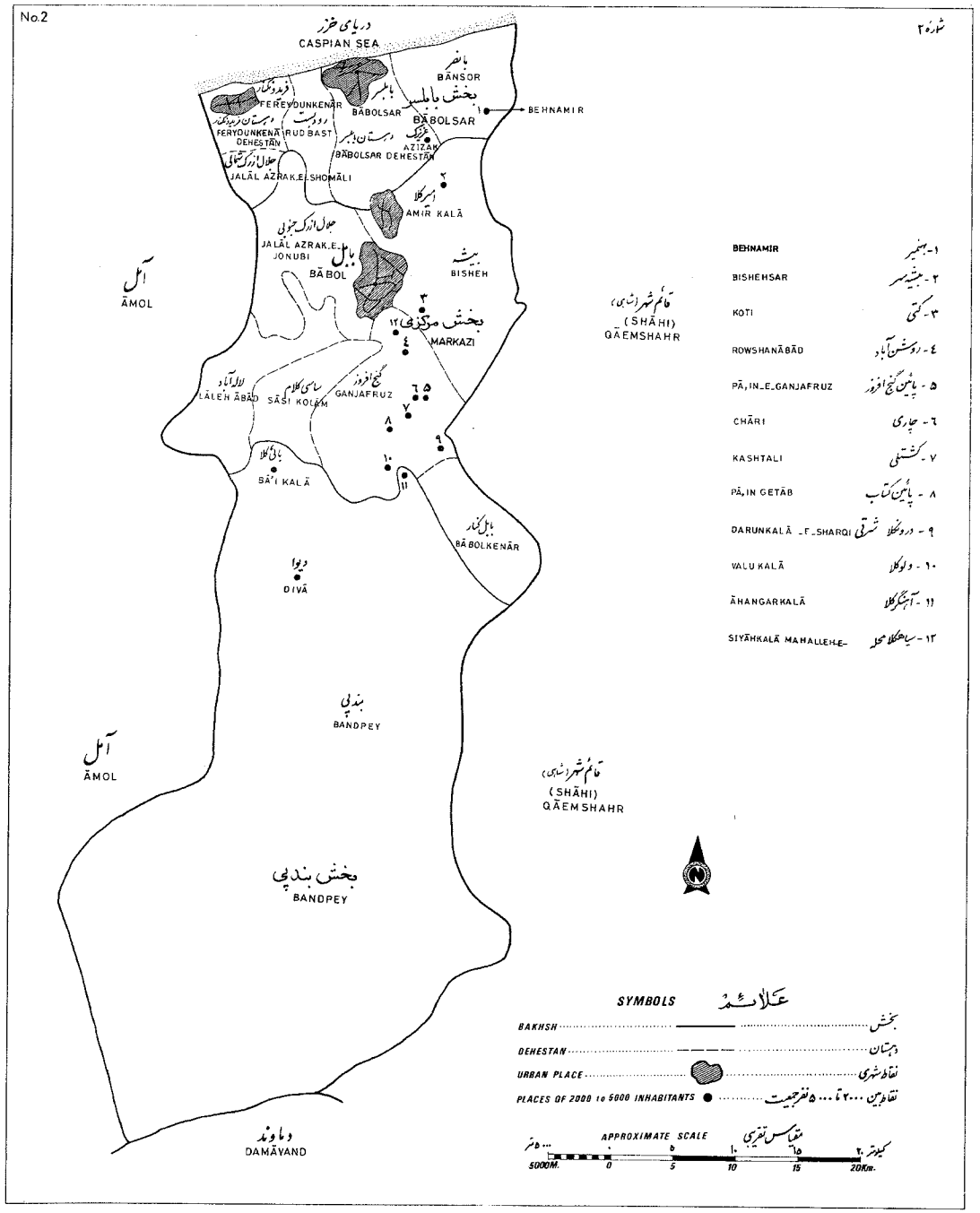

Large scale maps of this shahrestan showing dehestans, places and roads at the time of the National Census of Population and Housing, November 1976, may be purchased from the Statistical Centre of Iran

نقشه های این شهرستان با مقیاس بزرگتر که شامل دهستانها - دهات و راههای موجود در زمان سرشماری عمومی کشور (آبان ماه ۱۳۵۵) میباشد از مرکز آمار ایران قابل خریداری است .

شهرستان بابل

استان مازندران

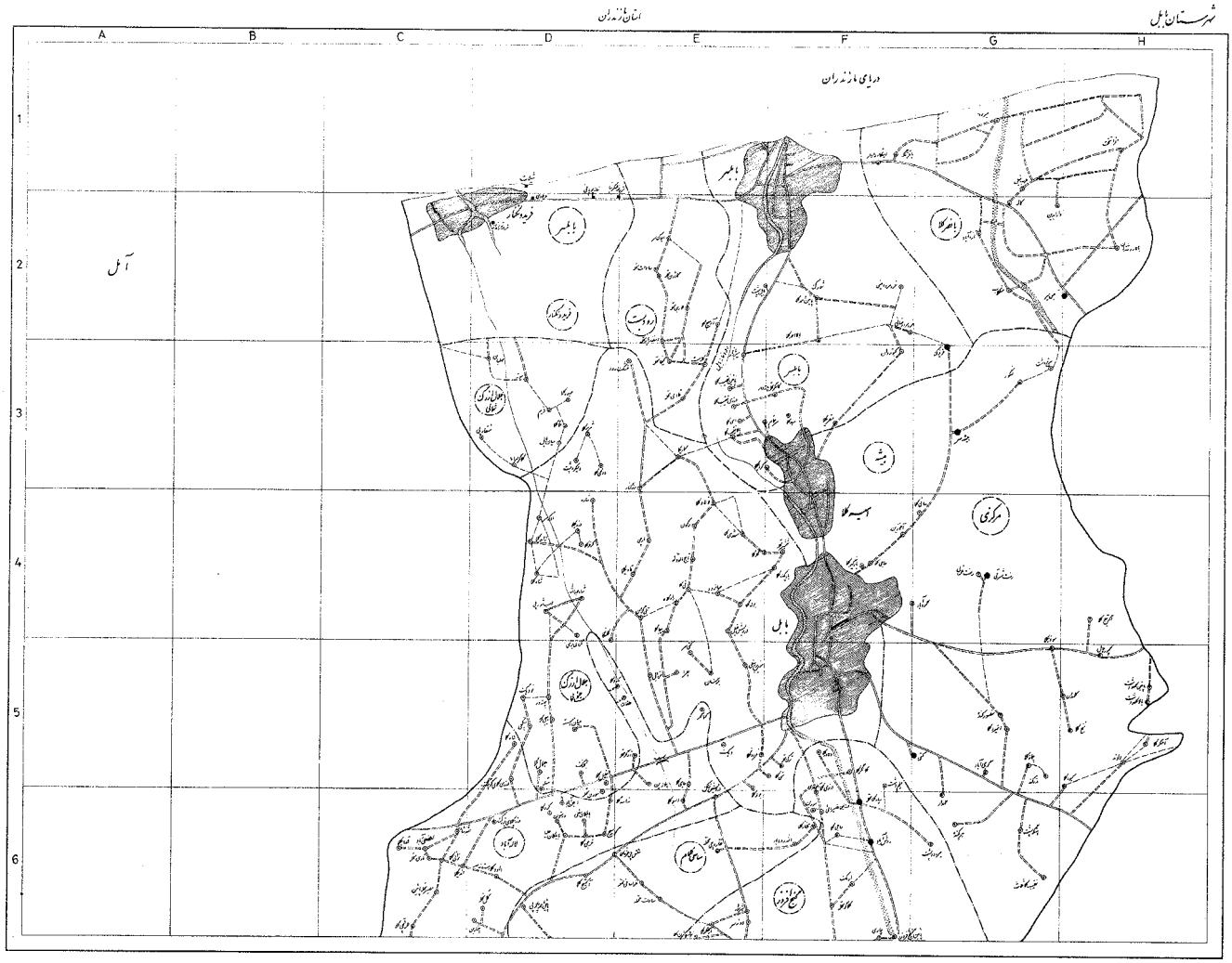
دریای مازندران
آمل
بابلسر
بابلکنار
فریدونکنار
زرگر محله
زرگر محلهٔ
بابلسر
بهشهر
آسیه کلا
مرکزی
بابل
مرکز
مرکز
مرکز

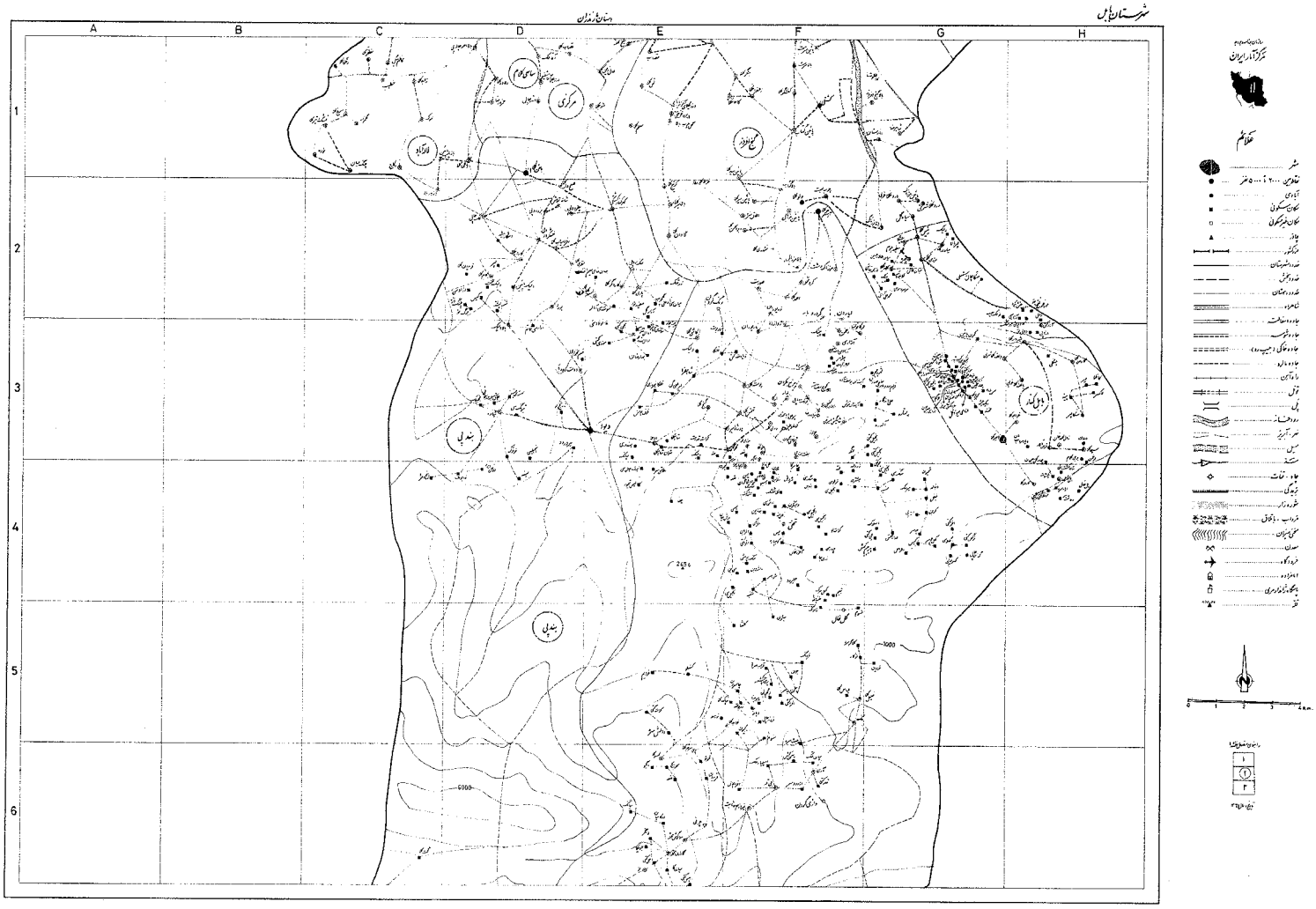
شهرستان بابل
استان مازندران
A
B
C
D
E
F
G
H
1
2
3
4
5
6
ساری کلا
مرزی
فاراباد
صالح آباد
بابل کنار
بندپی
بندپی
علائم
شهر
شهرهای ۲۰۰۰۰ تا ۵۰۰۰۰ نفر
آبادی
مکان مسکونی
مکان غیرمسکونی
بنادر
مناطق
جاده درجه یک
جاده درجه دو
جاده درجه سه
جاده مالرو
راه آهن
تونل
پل
رودخانه
نهر آبیاری
مرز
سد
چاه نفت
زمین
شوره زار
شراب - زاغی
معدن
سد
فرودگاه
امامزاده
پادگان نظامی
نقطه
مقیاس ۱:۲۵۰۰۰۰
۰ ۱ ۲ ۳ ۴ km
راهنمای صفحه‌بندی
۱
۲
۳
۴
مقیاس ۱:۲۵۰۰۰۰

شهرستان بابل

استان مازندران

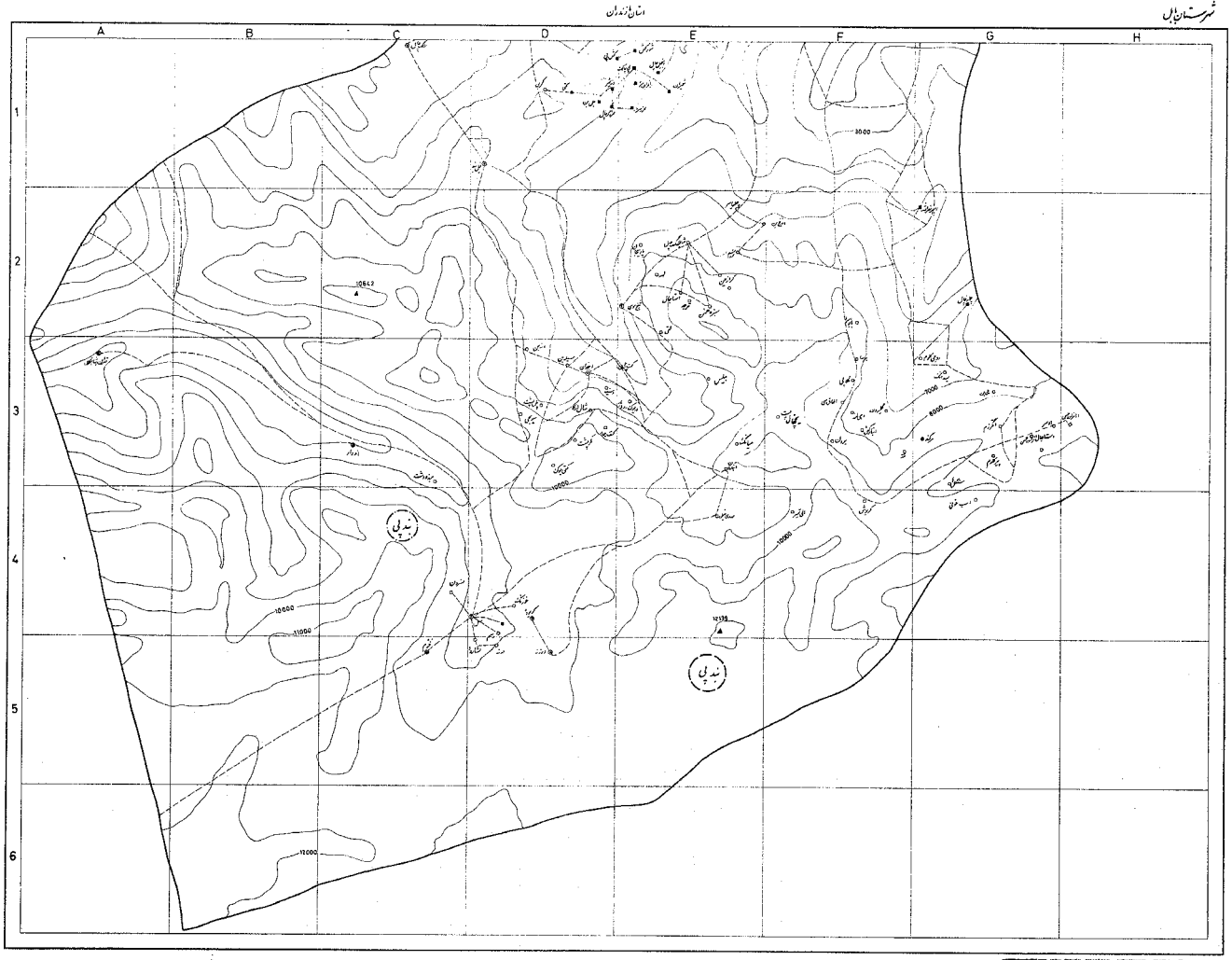

مرکز آمار ایران

۱۱

علائم

شهر
شاخص ۲۰۰۰ تا ۵۰۰۰ نفر
آبادی
مکان مسکونی
مکان غیرمسکونی
چاه
رنگ‌کوه
حدود شهرستان
حدود بخش
حدود دهستان
شاهراه
جاده اصلی
جاده فرعی
جاده خاکی (مسیر موتور)
جاده مالرو
راه‌آهن
تونل
پل
رودخانه
نهر آبگیر
سیل
سد
چاه، قنات
برج دیدبانی
شوره‌زار
شوره‌آب، باتلاق
نخلستان
معدن
فرودگاه
استخراره
پایگاه ژئودزی
غار

0 1 2 3 4 Km.

راهنمای اشکال منشور

1
2
3

تیر سال ۱۳۶۱

شرح	تعداد خانوار	جمعیت	نوع آبادی (دکه)	راه دسترسی آبادی (دکه)	وضع طبیعی (دکه)	تأسیسات عمومی: برق	آب لوله‌کشی	غسالخانه	حمام	تأسیسات آموزشی و مذهبی: دبستان	مدرسه راهنمائی	مدرسه فنی و حرفه‌ای	مسجد	تکیه یا حسینیه	امامزاده	کلیسا	سایر جماعتگاهها دایر	خدمات پزشکی و دامپزشکی: درمانگاه	پزشک	بهیار و ماما	دامپزشک	تأسیسات ارتباطی و انتظامی: صندوق پست	دفتر پست و تلگراف	تلفن	ایستگاه راه‌آهن	پاسگاه ژاندارمری	تأسیسات اقتصادی و اجتماعی: عامل فروش نفت	بانک	آسیای آرد	فروشگاه تعاونی	خانه بهداشت (ایستگاه)	قصابی	نانوائی	قهوه‌خانه	شرکت تعاونی روستائی	موقعیت آبادی روی نقشه
۱	۲	۳	۴	۵	۶	۷	۸	۹	۱۰	۱۱	۱۲	۱۳	۱۴	۱۵	۱۶	۱۷	۱۸	۱۹	۲۰	۲۱	۲۲	۲۳	۲۴	۲۵	۲۶	۲۷	۲۸	۲۹	۳۰	۳۱	۳۲	۳۳	۳۴	۳۵	۳۶	۳۷
شهرستان بابل	۴۰۷۹۰	۲۳۴۴۱۱				۷۴	۲۹	۱۱	۲۳	۲۰	۲۹		۳۸	۱۱	۷۲		۴	۱۶	۲۹	۲۰	۱۴۱	۳۴	۵	۲		۴	۵	۱۴	۱۴	۴۱	۳۷	۴۴	۷۰	۳۸	۳۷	
دهستان بالمسر	۲۴۰۳	۱۳۸۹۵				۱۲			۱۳	۱۶	۲		۱۸	۱۸	۱				۱		۱۲						۳	۱	۲		۱۸	۲	۴	۳	۱	
اسی کلا	۸۳	۴۵۷	۲	۳	۲	×							×	×							×										×					1-E3
بابل پشت	۲۳۱	۱۲۸۸	۲	۴	۲	×			×	×			×	×					×		×										×					1-E2
بالا احمدکلا	۱۶۷	۹۳۲	۲	۵	۲				×	×			×	×																	×					1-F2
بالا نقیب‌کلا	۷۳	۴۴۷	۲	۴	۲					×			×	×							×										×					1-E3
پائین احمدکلا	۱۳۱	۷۴۸	۲	۴	۲	×			×	×	×		×	×							×										×					1-F2
پائین نقیب‌کلا	۷۰	۳۸۶	۲	۴	۲	×			×	×			×	×							×										×					1-E3
خردمردرضائی	۴۸	۲۹۰	۲	۴	۲				×	×			×	×							×										×					1-F2
خردمرد انیسی	۵۴	۳۲۲	۲	۴	۲								×	×							×										×					1-F2
درزی نقیب‌کلا	۱۲۰	۷۲۱	۲	۴	۲	×			×	×	×		×	×							×								×		×				×	1-E3
سرحمام	۱۵۹	۱۰۰۸	۲	۴	۲	×			×	×			×	×							×						×	×			×	×	×	×		1-E3
[illegible]	۹۸	۵۳۹	۲	۴	۲	×				×			×	×							×										×					1-F3
شورک	۹۲	۵۱۷	۲	۵	۲	×			×	×			×	×							×										×					1-F2
عزیزک	۴۱۰	۲۴۹۳	۲	۴	۲				×	×			×	×							×						×				×	×	×			2-G3
کاسگرمحله‌بازوار	۱۸۵	۱۱۳۴	۲	۴	۲	×			×	×			×	×																	×		×	×		1-F3
کبوتردان	۸۰	۴۴۸	۲	۵	۲				×	×			×	×															×		×					1-F3
کردیکلا	۶۵	۳۷۲	۲	۴	۲	×				×			×	×																	×					1-F3
مقریکلا	۱۷۵	۹۶۸	۲	۵	۲	×			×	×			×	×	×																×					1-F3
میربازار	۱۶۲	۸۲۵	۲	۲	۲	×			×	×			×	×							×						×				×		×	×		1-E3
دهستان بابل کنار	۲۷۶۲	۱۳۹۰۷					۴	۲	۱۲	۱۶	۲		۱۳	۱۸	۹			۳	۷		۹	۱					۴	۱	۱	۳	۱۵	۲	۶	۳	۴	
آزارسی	۲	۹	۳	۷	۱								×																							2-H2
آزارسی تسکابو	۱	۷	۳	۷	۱																															2-G3
آزارسی حسینجان	۸	۳۸	۳	۷	۱																															2-G3
آزارسی حاجی بابا	۵	۳۲	۳	۷	۱																															2-G3
آزارسی نعمت اله	۴	۱۷	۳	۷	۱																															2-G3
آزارسی شعبانعلی	۱	۷	۳	۷	۱																															2-G3
آزارسی میرزاگل	۴	۱۷	۳	۷	۱																															2-G3
آزارکی	۲	۱۰	۳	۷	۱																															2-H3

* در نشریه شهرستانی سرشماری این دهستان بنام پازوار چاپ شده است

شهرستان بابل

شرح	تعداد خانوار	جمعیت	نوع آبادی (دگد)	راه‌مند آبادی (دگد)	وضع طبیعی (دگد)	تأسیسات عمومی: برق	آب لوله‌کشی	غسالخانه	حمام	تأسیسات آموزشی و مذهبی: دبستان	دبیرستان	مدرسه راهنمائی	مدرسه متوسطه و حوزوی	مسجد	تکیه یا حسینیه	امامزاده	کلیسا	سایر بناهای مذهبی دایر	خدمات پزشکی و دامپزشکی: درمانگاه	پزشک	بهیار و ماماهای روستائی	دامپزشک	تأسیسات ارتباطی و انتظامی: صندوق پست	دفتر پست و تلگراف	تلفن	ایستگاه راه‌آهن	پاسگاه ژاندارمری	تأسیسات اقتصادی و اجتماعی: عمل فروش نفت	بانک	آسیای آرد	فروشگاه تعاونی	مغازه بخش خرده‌فروشی (دهقانی)	قصابی	نانوائی	قهوه‌خانه	شرکت تعاونی روستائی	موقعیت آبادی روی نقشه
۱	۲	۳	۴	۵	۶	۷	۸	۹	۱۰	۱۱	۱۲	۱۳	۱۴	۱۵	۱۶	۱۷	۱۸	۱۹	۲۰	۲۱	۲۲	۲۳	۲۴	۲۵	۲۶	۲۷	۲۸	۲۹	۳۰	۳۱	۳۲	۳۳	۳۴	۳۵	۳۶	۳۷
* امیرکلا	۱۹۴	۹۱۲	۱	۶	۲			×	×	×				×	×				×																		2-G3
انجیل سی کریمی	۲	۱۷	۳	۷	۱																																2-G3
انجیل سی کبود تبار	۴	۲۷	۳	۷	۱																																2-H3
برجی کلوم	۶	۲۱	۳	۷	۱																																2-G3
بالف کلا شرقی	۷۲	۳۷۳	۲	۴	۲					×				×					×		×										×						2-H3
بالف کلا غربی	۸۰	۲۹۰	۲	۶	۲				×	×				×	×	×			×																		2-G3
بزجفت	۱۳	۶۹	۳	۷	۱					×																											2-G3
بی نماز	۴	۱۹	۳	۷	۱																																2-H3
پلنگی	۱	۹	۳	۷	۱																																2-G2
پیتکا	۴۴	۲۱۶	۲	۲	۲					×				×	×							×															2-G2
پینک	۱	۱۴	۳	۷	۱																																2-H3
پینه	۱	۲	۳	۷	۱																																2-G2
تسکاچال رستمعلی	۱	۱۰	۳	۷	۱																																2-H3
تسکالهر	۲	۱۸	۳	۷	۱																																2-G3
چهارشمین	۱	۰	۳	۷	۱																	×															2-H3
چهارکل علیجان	۸	۴۸	۳	۷	۱																	×						×			×	×					2-G2
چهره	۱۱۹	۵۷۰	۲	۰	۲					×	×			×	×	×						×															2-G3
خرماکهن شاهرخی	۱	۱۱	۳	۷	۱																																2-G3
خرماکهن مهدی آقا	۱	۶	۳	۷	۱																																2-G3
خمند	۳	۱۳	۳	۷	۱																																2-H3
خواجه کلا	۲۷	۱۲۹	۲	۶	۳										×	×												×			×	×	×	×	×	×	2-G3
دراز کلا	۲۷۴	۱۲۰۰	۲	۰	۲					×	×	×		×	×	×																					2-H2
دیوانی هوشنگ	۲	۱۳	۳	۷	۱																																2-H3
درون	۱	۷	۳	۷	۱																																2-H3
ذال محمد حسن خان	۲	۲	۳	۷	۱																											×					2-G2
رئیس کلا	۹۳	۵۷۲	۲	۲	۲					×	×				×																						2-G3
ریگ چشمه	۱۱	۷۰	۳	۷	۱																																2-H2
زال (زال گلین خانم)	۱	۹	۳	۷	۱																																2-G2
سرسره موسی	۳	۱۲	۳	۷	۱																																2-G2
سفید هلوم	۲	۱۰	۳	۷	۱																																

شهرستان بابل

شرح	تعداد خانوار	جمعیت	نوع آبادی (دکه)	راه‌های آبادی (دکه)	وضع طبیعی (دکه)	تأسیسات عمومی: برق	آب لوله‌کشی	غسالخانه	حمام	تأسیسات آموزشی و مذهبی: دبستان	مدرسه راهنمائی	مدرسه فنی و حرفه‌ای	مسجد	تکیه یا حسینیه	امامزاده	کلیسا	سایر جوامع مذهبی دایر	درمانگاه	خدمات پزشکی و دامپزشکی: پزشک یا متخصص	بهیار و ماما روستائی	دامپزشک	صندوق پست	دفتر پست و تلگراف	تلفن	تأسیسات ارتباطی و انتظامی: ایستگاه راه‌آهن	پاسگاه ژاندارمری	عامل فروش نفت	تأسیسات اقتصادی و اجتماعی: بانک	آسیای آرد	فروشگاه تعاونی	مغازه و خرده‌فروشی (بقالی)	قصابی	نانوائی	قهوه‌خانه	شرکت تعاونی روستائی	موقعیت آبادی روی نقشه
۱	۲	۳	۴	۵	۶	۷	۸	۹	۱۰	۱۱	۱۲	۱۳	۱۴	۱۵	۱۶	۱۷	۱۸	۱۹	۲۰	۲۱	۲۲	۲۳	۲۴	۲۵	۲۶	۲۷	۲۸	۲۹	۳۰	۳۱	۳۲	۳۳	۳۴	۳۵	۳۶	۳۷
سیاه درکاه	۱۱۷	۶۳۲	۲	۵	۲		×		×	×				×																	×					2-G2
سید کلا	۲۳۰	۱۱۱۷	۲	۴	۲		×		×	×			×	×	×			×			×								×							2-H3
ماه بکشت ولی	۱	۱۰	۳	۷	۱																															2-H4
شوراکش	۶	۳۵	۳	۴	۲																															2-G3
شیرد ارکلا	۲۵۷	۱۳۶۴	۲	۴	۲		×	×	×	×	×			×	×						×						×				×				×	2-H3
قرآن تالار	۱۳۹	۶۷۲	۲	۴	۲		×			×			×	×	×						×										×		×	×		2-H3
کارد رکلا	۲۰۸	۱۰۰۷	۲	۷	۲				×	×			×	×	×																×				×	2-H4
کاظما	۲	۱۰	۳	۷	۱														×																	2-H3
کبریاکلا	۳۳۰	۱۰۹۵	۲	۵	۲				×	×			×	×	×																×		×			2-G3
کرات تپه	۲	۱۷	۳	۷	۱																															2-G2
کلارپکلا	۱۳۰	۷۲۸	۲	۷	۲				×	×				×					×		×										×					2-G2
کمون پائین	۱	۶	۳	۷	۱																															2-G3
گاوان کلا	۲۰۶	۱۰۹۲	۲	۴	۲				×				×	×					×												×		×			2-H3
لاکسر	۳	۱۷	۳	۷	۱														×																	2-H3
لمر	۱	۷	۳	۷	۱																															2-H3
لمربالا	۳	۱۰	۳	۶	۱																															2-G2
لرخمن	۴	۲۱	۳	۶	۱																×															2-H3
مزرعه محمد علی آرائی	۱	۱۰	۳	۷	۱																															2-G2
میان خال	۱	۷	۳	۷	۱																															2-G2
میان طالار حسینی	۲	۹	۳	۷	۱																															2-G2
مازاپی	۴	۲۱	۳	۷	۱																															2-H3
مزرعه علیجان	۲	۹	۳	۷	۱																															2-G3
مزرعه فتح اله	۲	۱۰	۳	۷	۱																															2-H2
مرزیکلا	۷۳	۳۷۱	۲	۲	۲					×			×	×				×				×					×				×	×	×	×	×	2-G2
مس ره	۲	۱۷	۳	۷	۱																															2-G3
موزی کتی طیبی	۲	۱۹	۳	۷	۱																															2-H4
موزی کتی بارک	۵	۳۳	۳	۷	۱																															2-H4
نقش بکرر	۲	۱۳	۳	۷	۱																															2-G3
نورمحمد تباشی	۱	۶	۳	۷	۱																															2-H2
نوکدار	۳	۲۵	۳	۷	۱																															2-G2

شهرستان بابل

شرح	تعداد خانوار	جمعیت	نوع آبادی (کد)	ماهیت آبادی (کد)	وضع طبیعی (کد)	تأسیسات عمومی: برق	آب لوله‌کشی	غسالخانه	حمام	تأسیسات آموزشی و مذهبی: دبستان	راهنمائی	مدرسه	دبیرستان و حوزه‌ی	مسجد	تکیه	حسینیه	امامزاده	کلیسا	سایر جایگاه‌های دایر	خدمات پزشکی و دامپزشکی: درمانگاه	پزشک	بهیار و ماما روستائی	دامپزشک	صندوق پست	دفتر پست و تلگراف	تلفن	تأسیسات ارتباطی و انتظامی: ایستگاه راه‌آهن	پاسگاه ژاندارمری	تأسیسات اقتصادی و اجتماعی: محل فروش نفت	بانک	آسیای آرد	فروشگاه تعاونی	صنفه و حرفه‌ی (تعاونی)	قصابی	نانوائی	قهوه‌خانه	شرکت تعاونی روستائی	موقعیت آبادی روی نقشه
۱	۲	۳	۴	۵	۶	۷	۸	۹	۱۰	۱۱	۱۲	۱۳	۱۴	۱۵	۱۶	۱۷	۱۸	۱۹	۲۰	۲۱	۲۲	۲۳	۲۴	۲۵	۲۶	۲۷	۲۸	۲۹	۳۰	۳۱	۳۲	۳۳	۳۴	۳۵	۳۶	۳۷
نوطك حيدر	۱	۷	۳	۷	۱																																2-G3
ولا شت سر	۲	۱۱	۳	۷	۱																																2-H4
وليك	۲	۱۰	۳	۷	۱																																2-G2
وولو تو	٤	۲٤	۳	۷	۱																																2-H3
ويارسره	٤	۲۲	۳	۷	۱																																2-H4
ويارسره شعبان	۲	۱۰	۳	۷	۱																																2-H3
هل خال	٦	۳٥	۳	۷	۱																																2-H4
هلو خال	٦	۳٤	۳	۷	۱									×																							2-H4
يكشوب	٦	٤۲	۳	۷	۱									×																							2-H4
دهستان بانصر	۲٥۷۱	۱۳۱۸٦				۷	۲		٦	۱۱	۳		۱۰	۱۰	۲			۱	۱		۲	۱	۱				۱	۱	۱	۱	۷	۳	۳	۳	۲	۲	
افراتخت	۱٦۱	۷٤۲	۲	٥	۲					×			×	×																							1-H1
ايستگاه رادار	٤۷۹	۱۳٥۷	٥	۲	۲	×	×			×	×																										1-F1
باقرتنگه	۲٥٥	۱٤۳۱	۲	۲	۲	×			×	×				×																			×	×	×		1-F1
بالا روشندان	۱٥۸	۸۷۱	۲	٤	۲					×			×	×	×																						1-H2
بهمنير	۷۸۹	٤٤۰٦	۲	٤	۲	×			×	×	×		×	×	×				×		×	×					×	×	×	×	×	×	×	×	×	×	1-H2
تازه آباد	۸۱	٥٤۰	۲	٤	۲	×			×	×			×	×	×																×						1-G2
دارابدين	۹۰	٥۳٦	۲	٥	۲	×			×	×			×	×	×																						1-G2
عربخيل	۲۹٦	۱٦٤۸	۲	٥	۲	×	×		×	×	×		×	×	×																						1-G1
كاله	۱٦۸	۹۳۳	۲	٥	۲	×			×	×				×	×																×					×	1-G2
منگلاب	۳٦	۱۷۷	۲	٦	۲	×				×				×	×																						1-G2
ميرود	٥۸	٥٤٥	۲	٥	۲					×				×	×																×						1-G1
دهستان بندپی	۷٥۷٤	٤۲۸۷۷				۱	۱٥	٤	٥۳	٥۱	٤			٦٤	۲۳		٤	٦	۱٤	۱۰	٥۸	۱٤	۲	۱		۱	۸	۲	۹	٥	٤٤	۱۲	۱۳	٥	٦	
آبندان	خالی	از سکنه	۳	۷	۱																																3-E3
آبندان نتوش	۲	۹	۳	۷	۱																																2-F3
آبندان يوسف زاده	۲	۱۲	۳	۷	۱																																2-F3
آری	۷۰	۳۹۸	۲	۷	۱				×	×				×																							2-F6
آزارسی	۹	٤۳	۲	۷	۲																																2-F3
آزارسی سعداله	٥	۲۸	۲	۷	۲																																2-F3
اغوزخال	۳	۲۰	۳	۷																	×																2-F4
آلده	٦	٤٥	۳	۷																																	2-G3

کتابخانه مرکز آمار ایران
STATISTICAL CENTRE OF IRAN
LIBRARY

شرح	تعداد خانوار	جمعیت	نوع آبادی (کد)	راه‌مدد آبادی (کد)	وضع طبیعی (کد)	تأسیسات عمومی: برق	آب لوله‌کشی	غسالخانه	حمام	تأسیسات آموزشی و مذهبی: دبستان	دبیرستان (راهنمائی)	مدرسه	مدرسه فنی و حرفه‌ای	مسجد	تکیه یا حسینیه	امامزاده	کلیسا	سایر عبادتگاهها دایر	درمانگاه	خدمات پزشکی و دامپزشکی: پزشک	بهیار و ماماهای روستائی	دامپزشک	صندوق پست	دفتر پست و تلگراف	تلفن	تأسیسات ارتباطی و انتظامی: ایستگاه راه‌آهن	پاسگاه ژاندارمری	عامل فروش نفت	بانک	آسیای آرد	فروشگاه تعاونی	مغازه و فروشگاه (بقالی)	قصابی	نانوائی	قهوه‌خانه	تأسیسات اقتصادی و اجتماعی: شرکت تعاونی روستائی	موقعیت آبادی روی نقشه
۱	۲	۳	۴	۵	۶	۷	۸	۹	۱۰	۱۱	۱۲	۱۳	۱۴	۱۵	۱۶	۱۷	۱۸	۱۹	۲۰	۲۱	۲۲	۲۳	۲۴	۲۵	۲۶	۲۷	۲۸	۲۹	۳۰	۳۱	۳۲	۳۳	۳۴	۳۵	۳۶	۳۷
اهنگرکلا	۵۱۸	۳۰۷۷	۲	۵	۲				×	×	×		×	×	×							×	×													×	2-F2
احمد کلا	۹۱	۵۴۲	۲	۵	۲				×	×				×							×																2-F2
فخمن	۱۸	۱۰۰	۲	۷	۲									×																							2-F3
ارملا	۱۱۴	۶۲۹	۲	۴	۲				×	×			×	×	×																×						2-E3
ارکا	۲۸	۱۵۱	۲	۶	۱								×																								2-F3
ازاران گنجعلی	۵	۳۸	۲	۷	۱									×																							2-F3
ازارسو	۵	۴۲	۳	۷	۲																																2-D2
ازارسو حاتم	۱۱	۷۹	۳	۷	۱																																2-D3
ازارگل	۹	۵۴	۳	۷	۱																																2-E2
ازرود سر	۸	۴۲	۴	۷	۱																																2-F6
اسبو	۱۷	۱۲۳	۳	۷	۱																×																2-F4
اسرنصراله	۱	۸	۳	۷	۱																																3-G2
امامزاده حسن	خالی	از سکنه	۳	۵	۱																																3-H3
اسپهارطک	۴	۲۳	۳	۷	۱																																2-F6
اسلوک	۶	۳۶	۳	۷	۱																×																2-G4
اشدکت	۲	۱۸	۳	۷	۱																×																2-F4
اشکارپیشه	۳۶	۲۱۲	۳	۷	۲								×																								2-D2
اطاقسر	۷	۵۶	۵	۷	۱																																2-E4
اطراسل	۱	۷	۳	۷	۱																×																2-G4
افراین	۲	۱۴	۳	۷	۱																×																2-F4
افراین	۵	۳۲	۳	۷	۲														×		×																2-F4
افراین سره	۳	۱۲	۳	۷	۱																																3-E1
افراچال	۷	۵۱	۳	۷	۱																																2-F6
افراسیاب کلا	۲۹	۱۶۰	۲	۴	۲		×			×																											2-D2
افراکتی	۵	۲۵	۳	۷	۱																																2-G4
افراکتی	۲	۱۵	۵	۷	۲																×																2-F5
افراکتی	۲	۱۰	۳	۷	۱																																2-F4
افراکتی	۳	۲۰	۳	۷	۱																×																2-F4
الاش‌سی	۱	۱۸	۳	۷	۱																×																2-F4
الاش‌میان	۵	۳۴	۳	۷	۱																																2-F4

شهرستان بابل

شرح	تعداد خانوار	جمعیت	نوع آبادی (دکه)	راه‌دهه آبادی (دکه)	وضع طبیعی (دکه)	تأسیسات عمومی: برق	آب لوله‌کشی	غسالخانه	حمام	دبستان	مدرسه راهنمائی	مدرسه فنی و حرفه‌ای	مسجد	تکیه یا حسینیه	امامزاده	کلیسا	سایر جایگاههای دایر	درمانگاه	خدمات پزشکی و دامپزشکی: پزشک و مراز بیطار	بهیار و دهیاری روستائی	دامپزشک	صندوق پست	دفتر پست و تلگراف	تلفن	ایستگاه راه‌آهن	پاسگاه ژاندارمری	تأسیسات ارتباطی انتظامی: عال فروش نفت	پمپ بنزین	آسیای آرد	فروشگاه تعاونی	صنایع دستی خرده‌ریزی (بقالی)	تأسیسات اقتصادی و اجتماعی: تصابی	نانوائی	قهوه‌خانه	شرکت تعاونی روستائی	موقعیت آبادی روی نقشه
۱	۲	۳	۴	۵	۶	۷	۸	۹	۱۰	۱۱	۱۲	۱۳	۱۴	۱۵	۱۶	۱۷	۱۸	۱۹	۲۰	۲۱	۲۲	۲۳	۲۴	۲۵	۲۶	۲۷	۲۸	۲۹	۳۰	۳۱	۳۲	۳۳	۳۴	۳۵	۳۶	۳۷
امیرده	۸۷	۴۲۶	۲	۷	۲				×	×				×	×						×																2-F3
انجیل سی	۳	۲۰	۳	۷	۱																																2-D3
انجیل سی	۲	۱۱	۳	۷	۱																																2-F4
انجیل سی	۶	۳۹	۳	۷	۱																×																2-F4
انجیل سی	۱	۶	۳	۷	۱																×																2-F4
انجیل سی	۱	۵	۳	۷	۱																×																2-F4
انجیل سی	۱	۸	۵	۷	۱																																2-G4
انجیل‌چال	۲	۱۵	۳	۷	۱																																3-E1
انجیلك	۵	۲۸	۵	۷	۱																																2-D3
انجیل کتی	۱	۷	۵	۷	۱																																2-G3
انجیل کتی	۳	۱۷	۳	۷	۱																																2-G3
اندوار	۴۳	۲۵۱	۲	۷	۱				×	×				×	×																×						3-C3
اومال استاد احمد	۴	۲۱	۳	۷	۱																																2-E3
اومال شکراله	۶	۳۰	۳	۷	۱																																2-E3
انیجدان	۵	۳۹	۲	۷	۱				×				×	×																	×						3-D3
باغی کلا	۴۸۰	۲۶۱۶	۲	۴	۲				×	×			×	×	×		×					×						×		×	×	×	×				2-D1
بتلیم	۲	۱۳	۵	۷	۲														×		×																2-F4
برف‌چال سی	۴	۲۱	۵	۷	۱																																2-E4
برگ نو	۱	۱۴	۳	۷	۱																																2-D2
بزرودبی	۷۸	۴۷۶	۲	۴	۲		×		×				×	×								×						×		×			×				2-D2
بزسا	خالی از سکنه		۳	۷	۱																																3-F3
بالا ولیاء	۱	۴	۳	۷	۱																																2-D3
بندبن	۶	۳۹	۳	۷	۱					×				×																							2-F4
بنه زمین	۳	۱۵	۳	۷	۱														×		×																2-F4
بورا	۱۳۳	۷۶۱	۲	۴	۲		×		×	×			×	×									×							×							2-D2
بولاء رودبی	۶۰	۳۰۵	۲	۷	۲									×	×																						2-F3
بهارستان	۱۶	۹۳	۳	۷	۱																																2-E3
بی تله	۴۰	۲۰۷	۲	۷	۱				×					×																							2-F6
بیس کتی	۳	۲۱	۳	۷	۱																																2-E6
پتیاره	۲	۱۵	۳	۷	۱																																2-G3

شرح	تعداد خانوار	جمعیت	نوع آبادی (کد)	راه‌دهی آبادی (کد)	وضع طبیعی (کد)	تأسیسات عمومی: برق	آب لوله‌کشی	فضاخانه	حمام	تأسیسات آموزشی و مذهبی: دبستان	دبیرستان	مدرسه راهنمائی	مدرسه فنی و حرفه‌ای	مسجد	تکیه یا حسینیه	امامزاده	کلیسا	سایر جوامع مذهبی دایر	خدمات پزشکی و دامپزشکی: درمانگاه	پزشک	بهداشتر یا مامای روستائی	دامپزشک	تأسیسات ارتباطی و انتظامی: صندوق پست	دفتر پست و مخابرات	تلفن	ایستگاه راه‌آهن	پاسگاه ژاندارمری	تأسیسات اقتصادی و اجتماعی: عامل فروش نفت	بانک	آسیای آرد	فروشگاه تعاونی	مغازه خرده‌فروشی (بقالی)	قصابی	نانوائی	قهوه‌خانه	شرکت تعاونی روستائی	موقعیت آبادی روی نقشه
۱	۲	۳	۴	۵	۶	۷	۸	۹	۱۰	۱۱	۱۲	۱۳	۱۴	۱۵	۱۶	۱۷	۱۸	۱۹	۲۰	۲۱	۲۲	۲۳	۲۴	۲۵	۲۶	۲۷	۲۸	۲۹	۳۰	۳۱	۳۲	۳۳	۳۴	۳۵	۳۶	۳۷
پادشاه امیر	۱۶۳	۸۰۴	۲	۰	۲			×	×	×	×		×	×		×																			×		2-F3
پاریکلا	۶۰	۳۶۰	۲	۴	۲					×				×							×										×						2-E2
پرچم کش	۲	۲۱	۳	۷	۱																																2-G4
پرصینا	۷	۴۰	۳	۷	۱																																2-F5
پری چشمه	۱	۱۰	۳	۷	۱																																2-F5
پطرود پی	۰۳	۳۳۳	۲	۶	۲					×				×								×															2-D2
پلم کتی	۲	۲۲	۳	۷	۱																																2-G4
پلنگ دره	۰	۳۶	۳	۷	۱																																2-D2
پنج افرا	۱	۱۱	۰	۷	۱																																2-C4
پوستکلا	۲۴۹	۱۳۹۱	۲	۰	۲				×	×			×	×					×		×							×	×	×	×			×			2-F3
پهن کش	۸	۰۷	۳	۷	۱																																2-F6
پیت سوه	۶	۳۰	۳	۷	۱																																2-F5
پی چالك	۱	۷	۳	۷	۱																																3-E1
پینك	۹	۰۴	۳	۷	۱																																2-E3
پینك	۲	۶	۳	۷	۲																																2-F5
پنبه جار	۱۴	۶۱	۳	۷	۱									×																							2-G3
تته	خالی	از سکنه	۳	۷	۱																																3-F3
تورسو	۲	۱۲	۳	۷	۱																																2-E5
تهران شاهکلا	۱۴	۸۷	۲	۷	۱				×	×			×	×															×								2-E3
تهمتن کلا	۸۶	۴۹۴	۲	۰	۲				×	×				×																	×						2-F3
تیرخال گردن	۱۲	۶۰	۲	۷	۱																																2-F3
تیرنگ سی	۶	۳۶	۰	۷	۱																																2-D3
جزینگا	۱	۷	۳	۷	۱																																2-E6
جل بن	۱	۱۳	۳	۷	۱																																3-D1
جل کتی	۳	۳۳	۳	۷	۱																																2-E6
جلیرود	۳	۲۲	۳	۷	۱																×																2-F4
جُون	۱	۸	۳	۷	۱																																2-F5
جهان نمای سلیم افغان	۱۰	۰۶	۳	۷	۱																																2-E2
چاسرکا	۱۰	۰۱	۳	۷	۱									×							×																2-F4
چاق فیروزجائی	۲	۱۴	۰	۷	۱																																2-D3

شرح	تعداد خانوار	جمعیت	نوع آبادی (کد)	راه عمده آبادی (کد)	وضع طبیعی (کد)	برق	آب لوله‌کشی	غسالخانه	حمام	دبستان	مدرسه راهنمائی	مدرسه متوسطه و حرفه‌ای	مسجد	تکیه حسینیه	امامزاده	کلیسا	سایر جایگاههای دائر	درمانگاه	پزشک	داروساز	بهیار و ماماهای روستائی	صندوق پست	دفتر پست و تلگراف	تلفن	ایستگاه راه‌آهن	پاسگاه ژاندارمری	محل فروش نفت	بانک	آسیای آرد	فروشگاه تعاونی	مغازه بنکی خرده‌فروشی (دائمی)	تعاونی	تعاونی روستائی	شرکت تعاونی روستائی	موقعیت آبادی روی نقشه
			تأسیسات عمومی							تأسیسات آموزشی و مذهبی									خدمات پزشکی و داروپزشکی					تأسیسات ارتباطی و انتظامی				تأسیسات اقتصادی و اجتماعی							
			۴	۵	۶	۷	۸	۹	۱۰	۱۱	۱۲	۱۳	۱۴	۱۵	۱۶	۱۷	۱۸	۱۹	۲۰	۲۱	۲۲	۲۳	۲۴	۲۵	۲۶	۲۷	۲۸	۲۹	۳۰	۳۱	۳۲	۳۳	۳۴	۳۵	۳۶	۳۷
۱	۲	۳																																	2-F5
چاك كلا	۲	۸	۳	۷	۱																														2-F3
جارلرز	۲۰	۱۴۲	۲	۷	۱																														2-F5
جالسرن	۲	۱۰	۳	۷	۱																														2-E6
چرتی	خالی	از سکنه	۳	۷	۱																														2-F3
چشمه سر	۳	۱۰	۳	۷	۲																×														2-E4
چفا	۱	۷	۳	۷	۱																														3-G2
چمازچال	۱	٤	۳	۷	۱																														2-F4
چهارسی	٤	۲۳	۳	۷	۱																														2-G4
چه سر	۳	۱۷	۳	۷	۱																														2-E6
خرتو	۱	۰	۳	۷	۱																														2-D3
خرتوك	۱	۱۰	۰	۷	۱																														2-F4
خرطوسی	۱۱	۷۰	۳	۷	۱																														2-E5
خرديم	۱	۱۰	٤	۷	۱																														3-C5
خرم	۹	۰۱	۲	۰	۱				×						×	×	×																		2-G5
خريون	٤	۲۳	٤	۷	۱																														2-D2
خشكرودپی	۲۱۷	۱۲۰۰	۲	٤	۲	×	×	×	×	×	×			×	×				×		×		×				×	×	×	×	×	×	×	×	2-F5
خليل كلا	۰۳	۲۷۰	۲	۷	۱						×				×	×																			2-F4
خنيافه	۳	۱۷	۳	۷	۱															×		×													2-F5
خواجه كلا	۳۲	۱۰۲	۲	۷	۱						×			×																					2-F3
خونكا	٦	٤۱	۲	۷	۱																														2-G4
درازكش	۱۲	۱۰۱	۳	۷	۱						×				×							×													2-E6
دركاميان	۲	۱۷	۳	۷	۱																														2-G4
دنباله	۲	۱۸	۳	۷	۱																														2-F5
دنگچال	٦	۳۲	۳	۷	۱																														2-E6
دنگر	۲	۲٤	۳	۷	۱																														2-D4
دوجل آزار	۱	۷	۵	۷	۱																														3-E2
دوزج بن	خالی	از سکنه	۳	۷	۱																														2-D3
دولت رودبار	۲٦	۱۰۳	۲	٦	۱				×		×				×	×	×			×			×										×	×	2-E3
ديوا	۰۹۷	۳۰۹۱	۲	٤	۱						×				×	×	×			×															2-F3
دهجر	۰	۲۷	۲	۷	۱																														

شهرستان بابل

شرح	تعداد خانوار	جمعیت	نوع آبادی (دکل)	راه‌دهه آبادی (دکل)	وضع طبیعی (دکل)	تأسیسات عمومی: برق	آب لوله‌کشی	غسالخانه	حمام	تأسیسات آموزشی و مذهبی: دبستان	مدرسه راهنمائی	مدرسه فنی و حرفه‌ای	مسجد	تکیه یا حسینیه	امامزاده	کلیسا	سایر بناهای مذهبی دایر	خدمات پزشکی و دامپزشکی: درمانگاه	پزشک، داروساز، بهیار، ماما	بهیار و ماما روستائی	دامپزشک	صندوق پست	دفتر پست و مخابرات	تلفن	ایستگاه راه‌آهن	پاسگاه ژاندارمری	تأسیسات ارتباطی و انتظامی: عامل فروش نفت	بانک	آسیای آرد	فروشگاه تعاونی	مغازه خرده‌فروشی (بقالی)	تعاونی	نانوائی	قهوه‌خانه	شرکت تعاونی روستائی	موقعیت آبادی روی نقشه
۱	۲	۳	۴	۵	۶	۷	۸	۹	۱۰	۱۱	۱۲	۱۳	۱۴	۱۵	۱۶	۱۷	۱۸	۱۹	۲۰	۲۱	۲۲	۲۳	۲۴	۲۵	۲۶	۲۷	۲۸	۲۹	۳۰	۳۱	۳۲	۳۳	۳۴	۳۵	۳۶	۳۷
دیافه	۵	۳۴	۳	۷	۱																																2-F5
ریگو	۱	۶	۳	۷	۱																																2-E6
ریه بی	۲	۱۶	۳	۷	۱																×																2-G4
زاراك	۲	۷	۳	۷	۱									×																							2-F5
زربوت	۳	۱۷	۵	۷	۱																																2-F5
زربوت	۴	۲۷	۵	۷	۱																																2-D4
زربوت	۵	۲۷	۳	۷	۱																																2-E3
زرتلك	۲	۱۵	۳	۷	۱																																2-E2
زرزمه	۶	۴۲	۳	۷	۱																																2-F4
زری جا	۸	۵۵	۵	۷	۱									×							×																2-F4
زربوران	۲۹	۱۶۴	۲	۴	۲									×	×																						2-F2
زوارده	۲۰۰	۱۰۸۹	۲	۶	۲				×	×			×	×	×														×		×	×				×	2-F3
زیارت نقره	۶	۳۵	۳	۷	۲																																2-F3
سمرون	۱۴	۷۸	۳	۷	۱																×																2-F5
سرجه کلا	۲۲	۱۲۵	۲	۷	۱				×	×					×																						2-E6
سرسم	۵	۲۵	۳	۷	۱																																2-F3
سفید تور	۲۶۱	۱۳۳۷	۲	۴	۱				×	×			×	×	×							×										×		×			2-E2
سنگ پراش	۷	۵۶	۳	۷	۱																×																2-F4
سنگ چال	۵۷	۳۱۵	۲	۷	۱		×		×	×			×	×	×					×											×	×	×				3-C1
سنگ سی	۱	۳	۳	۷	۱																×																2-G4
سنگ رودبی	۴۰	۲۴۹	۲	۴	۲		×		×	×			×								×	×									×						2-E2
سنگ سی	۷	۵۵	۳	۷	۱																																2-G4
سنگ سی	۲	۱۷	۳	۷	۱																																2-F4
سماگوش محله	۶۷	۲۷۰	۲	۷	۱				×	×			×	×	×					×											×						2-E6
سمریج	۱	۴	۳	۷	۱																																2-E6
سوت سی آمالر	۳	۱۵	۳	۷	۱																																2-E2
سوت سی رشیدا	۳	۱۸	۵	۴	۱																																2-D3
سوت سی گل چوب	۶	۴۳	۳	۷	۱																																2-E3
سی بن	۵	۴۳	۳	۷	۱																×																2-F4
شالینگ چال	خالی	از سکنه	۳	۷	۱																																3-E2

شرح	تعداد خانوار	جمعیت	نوع آبادی (دکه)	راه‌مده آبادی (دکه)	وضع طبیعی (دکه)	برق	آب لوله‌کشی	غسالخانه	حمام	دبستان	دبیرستان	مدرسه	مدرسه فنی و حرفه‌ای	مسجد	تکیه یا حسینیه	امامزاده	کلیسا	سایر بناهای مذهبی دایر	درمانگاه	پزشک یا بهداشت یا تنظیم خانواده	بهیار و ماماهای روستائی	دامپزشک	صندوق پست	دفتر پست و مخابرات	تلفن	ایستگاه راه‌آهن	پاسگاه ژاندارمری	عامل فروش نفت	بانک	آسیای آرد	فروشگاه تعاونی	مغازه و خرده‌فروشی (بقالی)	قصابی	نانوائی	قهوه‌خانه	شرکت تعاونی رعائی	موفقیت آبادی روی نقشه
									تأسیسات عمومی								تأسیسات آموزشی و مذهبی						خدمات پزشکی و دامپزشکی						تأسیسات ارتباطی و انتظامی						تأسیسات اقتصادی و اجتماعی							
۱	۲	۳	۴	۵	۶	۷	۸	۹	۱۰	۱۱	۱۲	۱۳	۱۴	۱۵	۱۶	۱۷	۱۸	۱۹	۲۰	۲۱	۲۲	۲۳	۲۴	۲۵	۲۶	۲۷	۲۸	۲۹	۳۰	۳۱	۳۲	۳۳	۳۴	۳۵	۳۶	۳۷
شاهزاده رضا	۶	۳۸	۲	۷	۱								×	×	×																						2-F3
شالیکش امیرقلی	۳	۱۳	۲	۷	۱																																2-F3
شانه تراش	۱۰۳	۵۳۸	۲	۶	۲		×		×	×				×	×							×															2-D2
شاهفرا	۷	۵۳	۵	۷	۱																																2-E3
شاهکلا	۷	۳۸	۵	۷	۱																																2-E3
شرواشن	۱۱	۷۸	۵	۷	۱															×		×															2-F4
شمیران	۴	۲۱	۳	۷	۱																																3-E1
شمیون	۳	۱۹	۳	۷	۱																	×															2-G4
شنبه	۱	۲	۳	۷	۱																	×															2-F4
شنه پشته	۴	۳۱	۳	۷	۱																																2-D2
شورسر	۱	۱۱	۳	۷	۱																	×															2-F4
شورگش	۴	۲۱	۳	۷	۱									×																							3-E1
شورجیم	۱	۱۲	۳	۷	۲																	×															2-G3
شیاده	۱۳۲	۷۰۳	۲	۴	۲				×		×			×	×																×	×	×				2-D3
شیخ موسی	۱۶	۹۷	۲	۷	۱				×					×	×	×															×						3-E2
صلحدارکلار	۱۶۶	۹۷۵	۲	۴	۲		×		×	×	×			×	×								×				×				×		×				2-D2
صورت	۱۶۶	۱۰۰۴	۲	۴	۲				×	×	×			×	×				×												×					×	2-F2
عباس کلا	۴	۱۶	۳	۷	۱																																2-F5
علی زرنو	۴	۱۷	۵	۷	۱															×		×															2-F4
فرام رود بارحاجی صادق	۷	۳۶	۳	۷	۱																																2-G3
فرام لرك علی ماندگار	۳	۱۶	۳	۷	۱																																2-G3
فرونك	۶	۳۱	۳	۷	۱																																2-F5
فرونه چال	۴	۳۲	۳	۷	۱																																2-F5
فریدون	۴	۳۹	۳	۷	۱																																2-E6
فریدون کلا	۴	۳۰	۳	۷	۱																																2-D2
قسم بخردی	۱	۷	۳	۷	۱																																2-D3
فك	۲۱	۱۲۷	۲	۷	۱				×	×				×																							2-F5
فکچال	۱۵۰	۹۱۲	۲	۴	۲		×		×	×				×	×	×															×						2-D2
فلکا	۱۸	۹۶	۳	۷	۱																																2-E3
فلکا فیروزی	۸	۳۵	۵	۷	۱																																2-E3

شهرستان بابل

شرح	تعداد خانوار	جمعیت	نوع آبادی (کد)	راه دسترسی آبادی (کد)	وضع طبیعی (کد)	تأسیسات عمومی: برق	آب لوله‌کشی	غسالخانه	حمام	دبستان	مدرسه راهنمائی	مدرسه فنی و حرفه‌ای	مسجد	تکیه یا حسینیه	امامزاده	کلیسا	سایر بناهای مذهبی	درمانگاه	خدمات پزشکی و دامپزشکی: پزشک	بهداشتگر یا مامای روستائی	دامپزشک	صندوق پست	دفتر پست و مخابرات	تلفن	دیسکاه راه‌آهن	پاسگاه ژاندارمری	تأسیسات ارتباطی و انتظامی: عامل فروش نفت	بانک	آسیای آرد	فروشگاه تعاونی	مغازه و خرده‌فروشی (بقالی)	قصابی	نانوائی	قهوه‌خانه	شرکت تعاونی روستائی	موقعیت آبادی روی نقشه
۱	۲	۳	۴	۵	۶	۷	۸	۹	۱۰	۱۱	۱۲	۱۳	۱۴	۱۵	۱۶	۱۷	۱۸	۱۹	۲۰	۲۱	۲۲	۲۳	۲۴	۲۵	۲۶	۲۷	۲۸	۲۹	۳۰	۳۱	۳۲	۳۳	۳۴	۳۵	۳۶	۳۷
کوهپایه سرا	۹۱	۵۰۳	۲	۷	۱					×			×	×	×																					2-F4
کهرکنارکشتلی	۱۳۴	۷۷۷	۲	۴	۲				×	×			×	×							×	×									×					2-E2
کهلوچال	۵	۲۶	۳	۷	۱																×															2-G4
کهلوسی	۲	۱۷	۳	۷	۱																															2-G4
کیون	۸	۶۵	۴	۷	۱																															2-F5
کیس	۴	۲۵	۳	۷	۱																															2-D2
کیس	۷	۵۷	۳	۷	۱																															2-G4
کیمون	۹	۶۵	۳	۷	۱																×															2-F4
گاوزن محله	۳۶	۱۵۰	۲	۷	۱				×	×				×	×					×																2-E6
گت کلا	۶	۳۶	۳	۷	۱																															2-C6
گرت رویار	۹۳	۵۳۴	۲	۶	۲			×	×	×			×	×																	×					2-F2
گزنچال	۴	۳۹	۳	۷	۱																×															2-G4
[illegible]	۴	۲۶	۲	۷	۱				×					×			×																			3-D4
گلیسرون	خالی از سکنه		۳	۷	۱																															3-F3
گنج کلا	۱۳۵	۷۹۱	۲	۷	۲				×	×			×	×	×																					2-E3
گندآب سر	۱	۵	۳	۷	۱																															2-F5
گلوگاه	۸۵	۴۲۹	۲	۴	۲				×	×			×					×				×					×	×	×	×	×	×	×	×	×	2-F3
لپرعلی بابامحمدی	۱	۸	۳	۷	۱																															2-F3
لپر علیگدا	۷	۴۴	۳	۷	۲																															2-E3
لتـــه	۲	۱۷	۳	۷	۱																															2-F4
لدار	۱۰۱	۶۰۳	۲	۴	۲				×	×				×							×										×					2-F3
لرجارگردن	۲	۷	۳	۷	۲																															2-F3
لرکانون	۲	۱۶	۲	۷	۲																															2-F3
لمسوکلا	۳۵	۱۷۵	۲	۷	۱					×			×																							2-E6
لمسوکلای غربی	۱۰۵	۵۹۸	۲	۴	۲		×		×	×			×	×						×	×										×					2-E2
لنگـه	۳	۲۷	۳	۷	۱																															2-F3
له طالار	۸	۴۴	۳	۷	۱																															2-F4
لیاردن	۱۸	۱۰۷	۲	۷	۲									×																						2-F2
لیس تیمور	۱	۱۵	۵	۷	۱																															2-E4
لیس کتی	۳	۳۱	۳	۷	۱																	×														2-F4

۹-۲۰

شهرستان بابل

شرح	تعداد خانوار	جمعیت	نوع آبادی (کد)	راه جمعه آبادی (کد)	وضع طبیعی (کد)	برق	آب لوله‌کشی	غسالخانه	حمام	دبستان	دبیرستان	مدرسه فنی و حرفه‌ای	مسجد	تکیه یا حسینیه	امامزاده	کلیسا	سایر جایگاه‌های دایر	درمانگاه	پزشک	بهیار و ماماهای روستائی	داروخانه	صندوق پست	دفتر پست و تلگراف	تلفن	ایستگاه راه‌آهن	پاسگاه ژاندارمری	عامل فروش نفت	بانک	آسیای آرد	فروشگاه تعاونی	مغازه خرده‌فروشی (دائمی)	قصابی	نانوائی	تعمیرگاه	شرکت تعاونی روستائی	موقعیت آبادی روی نقشه
۱	۲	۳	۴	۵	۶	۷	۸	۹	۱۰	۱۱	۱۲	۱۳	۱۴	۱۵	۱۶	۱۷	۱۸	۱۹	۲۰	۲۱	۲۲	۲۳	۲۴	۲۵	۲۶	۲۷	۲۸	۲۹	۳۰	۳۱	۳۲	۳۳	۳۴	۳۵	۳۶	۳۷
لیسی	۲	۱۷	۳	۷	۱																×															2-F4
لیسی	۲	۱۳	۳	۷	۱																															2-F4
لیر	۸	٤٥	۳	٦	۲																															2-D2
مرتع بلگرون	۱٥	۱۰۳	۲	۷	۱																										×					2-F3
مرزناك دشت	۱۲	۷٦	۲	٥	۲																															2-F2
مرکنه	۱	۱۰	۳	۷	۱																															3-G3
مقری کلا	۱۰۳	٥۹٦	۲	٤	۲		×		×	×			×	×	×			×	×	×		×				×	×			×	×		×			2-D2
معرزسره	۱	۱۸	۳	۷	۱																															3-E1
معرزگرجال	۱	۷	۳	۷	۱																															3-D1
معزی کتی	۲	۷	۳	۷	۱																															2-E3
معزی‌لسو	۱	۷	۲	۷	۱																															2-F3
مهدی خمیل	خالی	از سکه	۳	۷	۱																															3-E4
میان تنك	۲	۱۷	۳	۷	۱																															2-F6
میاندرکا	٤	۲۸	۳	۷	۱																															2-E6
میان سی نادعلی گل چوب	۲	٦	۳	۷	۱																															2-E2
میانك	۱	٥	٥	۷	۱																															2-E6
میانك	٥	۲٦	۳	۷	۱																															2-E3
میرملك	۷	٥٤	۳	۷	۱																×															2-G4
مجی کتی	۱۸	۷۰	۳	۷	۱																															2-E3
ناریوران	۱٥۳	۸٤٤	۲	٤	۲				×	×				×													×				×	×		×		2-F3
نراسم	خالی	از سکه	۳	۷	۱																															3-E2
نرگس‌کتی	٥	۳۲	۳	۷	۱																															2-G4
نسوم	٥	۳۸	۳	۷	۱																															2-F5
نسوم	۲	۹	۳	۷	۱																															2-F5
نسیه	۱۳	۸۰	۳	۷	۱																															2-G4
نسیه	٥	۲۲	٥	۷	۱								×																							2-D4
نسل	۱۳۰	٦۷۰	۲	٥	۱			×	×	×			×	×			×												×		×					3-D4
نسو	٦	۲٦	۳	۷	۱																															2-E6
نوکار	۲	۹	۳	۷	۱																															2-F5
نهه	۲	۱٥	۳	۷	۱																×															2-E3

۳ - ۲٥

شهرستان بابل

شرح	تعداد خانوار	جمعیت	نوع آبادی (ده، آبادی)	راه عمده آبادی (ده)	وضع طبیعی (ده)	تأسیسات عمومی: برق	آب لوله‌کشی	غسالخانه	حمام	تأسیسات آموزشی و مذهبی: دبستان	مدرسه راهنمائی	مدرسه فنی و حرفه‌ای	مسجد	تکیه یا حسینیه	امامزاده	کلیسا	جای دعا و نیایش سایر دایر	درمانگاه	خدمات پزشکی و دامپزشکی: پزشک	اقدام بهداشتی	بهیار و ماما روستائی	دامپزشک	صندوق پست	دفتر پست و تلگراف	تلفن	ایستگاه راه‌آهن	تأسیسات ارتباطی و انتظامی: پاسگاه ژاندارمری	بانک	عامل فروش نفت	تأسیسات اقتصادی و اجتماعی: آسیای آرد	فروشگاه تعاونی	مغازه خرده‌فروشی (دکانی)	قصابی	نانوائی	قهوه‌خانه	شرکت تعاونی روستائی	موقعیت آبادی روی نقشه
۱	۲	۳	۴	۵	۶	۷	۸	۹	۱۰	۱۱	۱۲	۱۳	۱۴	۱۵	۱۶	۱۷	۱۸	۱۹	۲۰	۲۱	۲۲	۲۳	۲۴	۲۵	۲۶	۲۷	۲۸	۲۹	۳۰	۳۱	۳۲	۳۳	۳۴	۳۵	۳۶	۳۷
نارنج لو	۱	۴	۵	۴	۲																																2-D3
ورزنه	۶	۳۳	۲	۷	۱				×				×	×			×												×								3-D5
ولشت بن	۴	۲۸	۵	۷	۱														×		×																2-F4
ول لته	۱	۴	۵	۷	۱														×		×																2-F4
ولیک	۲۰	۱۰۳	۳	۷	۲																																2-E3
ولیک پائین	۸	۴۶	۳	۴	۱																																2-D2
ولیک تخت	۲	۱۸	۳	۷	۱																																2-D2
ونه شیر	۱	۸	۳	۷	۱																																3-D1
وولی کله	۸	۵۰	۲	۷	۱																																2-F3
وولی گردن	۳	۱۹	۳	۷	۱																																2-F4
ویشکون	۱۰	۷۶	۵	۷	۱														×		×																2-F4
واش سره	۹	۵۸	۳	۷	۱																																2-E5
هشتری	۱۱	۶۲	۳	۷	۱									×																	×						2-F4
هرد رود	۴	۱۷	۳	۷	۲										×																						2-D3
هندوری	۵	۳۴	۵	۷	۱																																2-E3
هلی بن	خالی از سکنه		۳	۵	۱																																3-G5
هلی بن	۸	۶۱	۳	۷	۱														×		×																2-F4
هلی کتی	۴	۲۵	۳	۷	۱																																2-G4
هفت موزی	۸	۳۷	۲	۷	۱																																2-F3
دهستان بیشه	۳۶۷۶	۲۰۳۹۴				۶	۱	۱	۱۷	۲۱	۱		۲۳	۳۰	۴				۱	۱	۴	۳					۴			۷	۱۷	۴	۶	۲	۳	
اغوزبن	۱۶۸	۹۲۵	۲	۴	۲				×	×		×	×	×																×	×					1-F4
اهنگرکلا	۱۳	۶۶	۲	۶	۲				×					×																			×			1-H5
استیرکلا	۷۵	۴۷۹	۲	۶	۲					×			×	×																						1-G5
اگرتیج کلا	۷۵	۳۷۰	۲	۶	۲								×	×																						1-H4
بازکیرکلا	۵۵	۲۹۰	۲	۴	۲				×				×	×																	×					1-F4
بالاکلهودشت	۲۷	۱۷۴	۲	۶	۲					×			×	×																						1-H5
بیشه سر	۵۲۱	۳۰۲۸	۲	۴	۲	×			×	×			×	×							×	×							×	×	×	×				1-G3
پائین کلهودشت	۵۳	۲۸۱	۲	۶	۲					×			×	×																	×					1-H5
چمازکلا	۷۴	۴۷۰	۲	۶	۲				×	×				×	×																					1-G5
حاجی کلا	۵۹	۳۳۱	۲	۴	۲	×							×	×																						1-F4

۱۱-۱۷

شهرستان بابل

شرح	تعداد خانوار	جمعیت	نوع آبادی (کد)	راه‌جاده آبادی (کد)	وضع طبیعی (کد)	تأسیسات عمومی: برق	آب لوله‌کشی	غسالخانه	حمام	تأسیسات آموزشی و مذهبی: دبستان	دبیرستان	مدرسه دخترانه	مدرسه راهنمائی	مسجد	تکیه	حسینیه	امامزاده	کلیسا	سایر عبادتگاهها دایر	خدمات پزشکی و دامپزشکی: درمانگاه	پزشک	بهیار و دمای روستائی	دامپزشک	تأسیسات ارتباطی انتظامی: صندوق پست	دفتر پست و تلگراف	تلفن	ایستگاه راه‌آهن	پاسگاه ژاندارمری	تأسیسات اقتصادی و اجتماعی: عامل فروش نفت	بانک	آسیای آرد	فروشگاه تعاونی	مغازه فروش مواد غذائی (عطاری)	قصابی	نانوائی	قهوه‌خانه	شرکت تعاونی روستائی	موقعیت آبادی روی نقشه
۱	۲	۳	۴	۵	۶	۷	۸	۹	۱۰	۱۱	۱۲	۱۳	۱۴	۱۵	۱۶	۱۷	۱۸	۱۹	۲۰	۲۱	۲۲	۲۳	۲۴	۲۵	۲۶	۲۷	۲۸	۲۹	۳۰	۳۱	۳۲	۳۳	۳۴	۳۵	۳۶	۳۷
دره کنده	۶۲	۳۵۶	۲	۲	۲	×				×				×																							1-G5
رمضت شرقی	۳۴۴	۱۸۲۳	۲	۴	۲				×	×				×	×								×											×			1-G4
رمضت غربی	۱۷۲	۹۷۲	۲	۴	۲					×				×																							1-G4
ساقی کلا	۳۱	۱۷۲	۲	۴	۲	×								×																							1-G4
سرخدشت	۲۰۸	۱۰۷۲	۲	۶	۲			×	×	×				×								×													×		1-G3
علمدار	۱۹۶	۱۱۳۳	۲	۲	۲	×	×		×	×				×																							1-G6
کیودکلا	۴۶	۲۲۲	۲	۲	۲				×					×																							1-H5
کیوجال	۵۸	۳۱۸	۲	۶	۲				×	×				×																	×						1-H5
کتی	۴۱۵	۲۰۸۳	۲	۲	۲	×			×	×				×																							1-G5
کلمدان	۵۰	۲۵۸	۲	۲	۲					×				×																							1-H5
گرجی آباد	۱۰۴	۶۰۹	۲	۲	۲					×				×																	×				×		1-G5
لنگور	۱۴۸	۸۴۷	۲	۶	۲				×	×			×	×	×																×						1-G3
[illegible]	۲۴	۱۱۵	۲	۶	۲									×																							1-F4
[illegible]نده	۹۵	۵۸۰	۲	۶	۲				×				×	×																	×						1-G5
موذیگه	۴۹	۲۷۴	۲	۲	۲				×	×				×																	×				×		1-G5
نخ کلا	۲۶	۱۳۷	۲	۶	۲									×																							1-H5
نقیب کلاثلات	۱۴۴	۷۸۴	۲	۶	۲				×	×				×	×						×										×						1-G6
ولونه	۵۵	۲۴۶	۲	۶	۲					×				×														×			×						1-H5
هتکه پشت	۱۲۳	۷۴۹	۲	۶	۲				×	×				×	×				×		×										×	×					1-G6
هریکنده	۲۰۶	۱۲۳۰	۲	۶	۲				×	×				×	×						×										×	×					1-G6
دهستان جلال از رک جنوبی	۴۵۷۰	۲۸۱۰۶				۶	۲		۳۷	۳۷	۳	۲		۴۸	۴۹	۱۰			۳	۱	۲۸	۲					۷		۱	۷	۴۰	۱	۷	۵	۵	
ارجی	۷۴	۴۹۶	۲	۴	۲					×				×	×	×															×						1-E4
اسب شورجی	۱۲۶	۸۵۶	۲	۴	۲				×	×				×	×						×										×						1-D4
اوکه سر	۷۶	۴۹۳	۲	۷	۲				×	×				×	×																×						1-D4
باریک کلا	۱۰۰	۵۲۴	۲	۶	۲	×			×					×	×	×															×						1-F4
برسمنان	۱۲۵	۸۳۷	۲	۴	۲				×	×				×	×						×										×	×				×	1-E5
بصرا	۱۶۱	۹۴۲	۲	۵	۲				×	×				×	×						×							×			×						1-E5
بوله کلا	۹۱	۵۳۶	۲	۶	۲	×		×	×	×				×	×						×										×						1-E5
بوله کلا	۴۰	۲۵۱	۲	۴	۲									×																							1-E4

شرح	تعداد خانوار	جمعیت	نوع آبادی (کد)	راه دسترسی آبادی (کد)	وضع طبیعی (کد)	برق	آب لوله‌کشی	تلفن	حمام	دبستان	مدرسه راهنمائی	درمانگاه درمانی	مسجد	تکیه یا حسینیه	امامزاده	کلیسا	سایر تأسیسات آموزشی و مذهبی	درمانگاه	پزشک	اغراز پزشکی	بهیار دامامای روستائی	داروخانه	صندوق پست	دفتر پست و تلگراف	تلفن	ایستگاه راه‌آهن	پاسگاه ژاندارمری	عالی فروش نفت	بانک	آسیای آرد	فروشگاه تعاونی	مغازه فروش خرده‌فروشی (بقالی)	قصابی	نانوائی	قهوه‌خانه	شرکت تعاونی روستائی	موقعیت آبادی روی نقشه
1	2	3	4	5	6	7	8	9	10	11	12	13	14	15	16	17	18	19	20	21	22	23	24	25	26	27	28	29	30	31	32	33	34	35	36	37
[illegible] کلا	155	1092	2	5	2				×	×			×	×														×			×	×					1-D5
[illegible]	35	212	2	6	2					×			×																							1-D5
[illegible] کلا	147	882	2	4	2				×	×			×	×	×						×							×				×			×	1-E4
[illegible]	26	138	2	6	2								×	×							×															1-E4
[illegible]	170	1055	2	5	2				×	×			×	×	×						×											×				1-D5
تپه محله	116	732	2	4	2				×	×				×					×									×			×	×	×	×	×	×	1-F5
تلمکران	171	962	2	4	2				×				×	×							×										×	×			×	1-E4
خردون کلا	113	706	2	2	2				×	×				×	×					×	×	×							×						×	1-E5
خلیل کلا	63	375	2	5	2					×			×	×							×								×		×				×	1-D5
خشگرود	175	1038	2	5	2				×	×			×	×	×																	×		×		1-E3
دوقی کلا	93	673	2	6	2								×	×																		×				1-D3
درزیکلا	65	410	2	6	2								×	×																		×				1-D4
[illegible]	107	653	2	5	2	×	×		×	×			×	×					×		×							×				×		×		1-E4
دهک	77	495	2	2	2				×	×			×	×																		×		×		1-E5
راهکلاه	59	338	2	6	2				×	×			×	×								×										×				1-E4
رزکنار	87	491	2	4	2				×	×			×	×								×										×			×	1-E3
رکون	35	220	2	6	2				×				×	×					×																	1-E4
زاهد کلا	64	433	2	7	2				×				×	×																		×				1-D4
زرگر محله	50	299	2	5	2				×	×	×		×	×								×										×			×	1-E5
سنگجس	38	267	2	6	2				×				×	×								×										×				1-D5
سورن محله	21	135	2	5	2								×	×								×														1-D6
شرمه کلا	73	449	2	6	2				×	×			×	×																		×				1-D3
شاره	88	551	2	6	2				×	×			×	×																		×				1-D4
شاه عبدالله	57	378	2	4	2				×	×			×	×	×																	×				1-D4
شاه کلا	54	308	2	7	2				×				×	×																		×				1-D4
[illegible] محله	24	126	2	6	2								×																							1-F4
فولاد کلا	183	1041	2	4	2				×	×			×	×	×							×										×		×		1-E4
[illegible] کلا	77	470	2	4	2				×	×			×	×																	×	×				1-E4
[illegible] کلا	179	1042	2	4	2				×	×			×	×																		×				1-E3
کمی سر	63	382	2	5	2				×	×				×	×							×										×				1-E5

شهرستان بابل

شرح	تعداد خانوار	جمعیت	نوع آبادی (دکه)	راه عمده آبادی (دکه)	وضع طبیعی (دکه)	برق	آب لوله‌کشی	حمام	حمامخانه	دبستان	خدمه	دبیرستان	تکیه	مسجد	امامزاده	کلیسا	سایر جایگاههای دینی	دواخانه	پزشک	بهیار و ماماهای روستائی	داروخانه	صندوق پست	دفتر پست و تلگراف	تلفن	راه‌آهن	ایستگاه راه‌آهن	پاسگاه ژاندارمری	عامل فروش نفت	بانک	آسیای آرد	فروشگاه تعاونی	مغازه خرده‌فروشی (اتاقی)	قصابی	نانوائی	قهوه‌خانه	شرکت تعاونی روستائی	موقعیت آبادی روی نقشه
			تأسیسات عمومی									تأسیسات آموزشی و مذهبی							خدمات پزشکی و دامپزشکی			تأسیسات ارتباطی و انتظامی						تأسیسات اقتصادی و اجتماعی							
۱	۲	۳	۴	۵	۶	۷	۸	۹	۱۰	۱۱	۱۲	۱۳	۱۴	۱۵	۱۶	۱۷	۱۸	۱۹	۲۰	۲۱	۲۲	۲۳	۲۴	۲۵	۲۶	۲۷	۲۸	۲۹	۳۰	۳۱	۳۲	۳۳	۳۴	۳۵	۳۶	۳۷
کرفوکلا	۵۲	۳۰۳	۲	۷	۲					×			×																		×						1-D4
کلنگاه	۷۰	۴۴۷	۲	۲	۲				×	×			×	×						×											×						1-D4
گردن بری	۹۵	۶۲۵	۲	۴	۲				×	×			×	×																	×						1-D4
گله کلا	۴۸	۲۵۸	۲	۶	۲	×							×																								1-E4
متکه	۶۴	۳۶۰	۲	۵	۲				×	×			×	×						×							×			×					×		1-D5
متی کلا	۱۳۳	۸۳۱	۲	۴	۲	×				×			×	×																	×						1-F5
مرزبال	۶۵	۳۸۴	۲	۴	۲					×			×	×						×											×						1-E5
مشهدی کلا	۶۶	۴۰۲	۲	۶	۲				×	×			×	×						×											×						1-E4
موزیرج سفلی	۱۳۰	۶۹۹	۲	۵	۲	×			×	×		×	×		×					×							×				×			×			1-E5
میاندسته	۸۹	۵۷۶	۲	۶	۲				×	×			×	×						×											×						1-D5
میانرود	۱۸	۱۳۰	۲	۶	۲								×	×						×																	1-E4
نودهك	۹۲	۵۳۵	۲	۶	۲				×	×			×	×						×											×						1-D5
نیکلا	۳۱	۱۸۷	۲	۶	۲								×	×						×																	1-E4
ولیك رویشت	۵۴	۳۳۲	۲	۷	۲								×	×																							1-D3
هلال کلا	۱۰۵	۷۰۹	۲	۵	۲				×	×			×	×						×											×						1-D5
دهستان جلال ازرک شمالی	۸۲۵	۵۲۲۳					۱	۷	۷	۶	۱		۸	۸	۲							۱								۷		۱			۱		
حیدرکلا	۶۸	۴۵۰	۲	۷	۲				×	×			×	×																	×						1-D3
سوته	۲۲۵	۱۲۷۳	۲	۶	۲				×	×		×	×	×	×																×					×	1-D3
فرم	۱۳۴	۸۶۰	۲	۶	۲				×				×	×																×	×						1-D3
کلاگرسراء	۵۸	۳۸۹	۲	۶	۲				×	×			×	×																	×						1-D3
ملا کلا	۳۶	۲۷۶	۲	۷	۲								×	×																							1-D3
منقاریسی	۹۴	۵۷۱	۲	۶	۲				×	×			×	×																	×						1-D3
مهلبان	۱۷۷	۱۱۷۸	۲	۶	۲				×	×			×	×	×							×									×					×	1-D3
میان بال	۳۳	۲۲۶	۲	۶	۲				×	×			×	×																	×						1-D3
دهستان رودبست	۱۲۴۸	۷۰۹۳				۳	۱	۱	۵	۶	۱		۹	۸	۴			۲		۱	۲	۱	۱		۱		۲	۲		۲	۴	۲	۳	۲	۱		
آرمیج کلا	۸۳	۵۰۵	۲	۴	۲					×			×	×																	×						1-E2
اجاکسر	۳۵۰	۱۹۴۷	۲	۲	۲	×		×	×	×			×	×				×				×	×		×	×		×		×	×	×	×	×		×	1-E2
اسفندپارمحله	۱۸	۹۸	۲	۴	۲								×																								1-E2

۲۶-۵

شهرستان بابل

| شرح | تعداد خانوار | جمعیت | نوع آبادی (دائمی) | نوع آبادی (فصلی) | راه‌جاده (دائمی) | راه‌جاده (فصلی) | وضع | تأسیسات عمومی: برق | آسیاب (دارکشی) | حمام | حسینیه | دبستان | تأسیسات آموزشی: [illegible] | [illegible] | [illegible] | [illegible] | [illegible] | [illegible] | [illegible] | [illegible] | [illegible] | [illegible] | [illegible] | [illegible] | [illegible] | [illegible] | [illegible] | [illegible] | [illegible] | خدمات پزشکی و دامپزشکی: پزشک | [illegible] | [illegible] | [illegible] | [illegible] | [illegible] | [illegible] | [illegible] | [illegible] | [illegible] | [illegible] | [illegible] | [illegible] | [illegible] | [illegible] | [illegible] | [illegible]

شهرستان بابل

شرح	تعداد خانوار	جمعیت	نوع آبادی (دائم)	راه عمده آبادی (دائم)	وضع طبیعی (دائم)	برق	آب لوله‌کشی	غسالخانه	حمام	دبستان	مدرسه راهنمائی	مدرسه فنی و حرفه‌ای	مسجد	تکیه یا حسینیه	امامزاده	کلیسا	سایر بناهای مذهبی دایر	درمانگاه	پزشک	داروساز	بهیار و ماما روستائی	دامپزشک	صندوق پست	دفتر پست و مخابرات	تلفن	ایستگاه راه‌آهن	پاسگاه ژاندارمری	عامل فروش نفت	بانک	آسیای آرد	فروشگاه تعاونی	مغازه خرده‌فروشی (دائمی)	قصابی	نانوائی	قهوه‌خانه	شرکت تعاونی روستائی	موقعیت آبادی روی نقشه
۱	۲	۳	۴	۵	۶	۷	۸	۹	۱۰	۱۱	۱۲	۱۳	۱۴	۱۵	۱۶	۱۷	۱۸	۱۹	۲۰	۲۱	۲۲	۲۳	۲۴	۲۵	۲۶	۲۷	۲۸	۲۹	۳۰	۳۱	۳۲	۳۳	۳۴	۳۵	۳۶	۳۷
مزرعه عسگرنیا	۱	۳	۳	۲	۲																																1-D2
ویلادی	۲	۲	۵	۲	۲																																1-D2
دهستان گنج افروز	۹۱۹۵	۵۳ ۳۱۸				۱۴	۱	۱	۳۵	۴۵	۸		۴۸	۴۸	۷			۳	۱	۵	۴	۹	۱			۲	۱۱	۳		۷	۴۲	۱۳	۵	۸		۸
اهنگرکلا	۴۶	۲۶۷	۲	۶	۲					×			×																								1-E6
ابوالحسن کلا	۲۷۴	۱۷۰۹	۲	۶	۲				×	×			×	×																	×						2-F2
ارمك	۹۴	۶۳۱	۲	۵	۲	×			×	×			×	×	×																×						1-F6
اطاقسرا	۲۲۶	۱۳۴۲	۲	۵	۲					×	×		×	×													×				×				×		2-F2
انارستان	۹۵	۵۰۸	۲	۵	۲				×	×			×	×																	×						2-G1
بالاسرست	۱۰۲	۶۵۲	۲	۴	۲									×																	×						2-F1
بالا گتاب	۱۸۹	۱۰۹۵	۲	۵	۲				×	×			×	×																	×						2-F2
بالا گنج افروز	۱۰۱	۵۳۵	۲	۶	۲				×	×			×	×							×	×						×			×						2-G1
بالا [illegible]	۱۰۳	۵۸۷	۲	۵	۲				×	×			×	×																	×						2-G2
بالا میرکلا	۷۷	۴۳۹	۲	۶	۲					×			×	×						×											×						2-E2
بالا مرزبال	۲۳	۱۵۲	۲	۵	۲					×				×																							2-F2
بنگرکلا	۱۰۶	۶۶۷	۲	۶	۲				×				×	×																	×						2-F1
پائین سرست	۱۱۰	۶۹۳	۲	۵	۲				×	×			×	×							×										×						2-F1
پائین سیدکلا	۴۶	۲۹۸	۲	۶	۲					×				×						×																	2-F1
پائین گتاب	۶۵۵	۳۸۱۹	۲	۴	۲	×			×	×	×		×	×									×				×	×			×	×				×	2-F1
پائین گل جوب	۴۸	۳۱۸	۲	۵	۲				×					×																	×						2-E1
پائین گنج افروز	۵۲۷	۲۸۵۸	۲	۲	۲	×			×	×	×		×	×	×							×				×					×	×	×	×	×	×	1-F6
پائین مرزبال	۱۲۳	۷۶۰	۲	۵	۲				×	×			×	×																	×					×	2-F2
پائین مرزناك	۸۷	۴۸۵	۲	۷	۲					×				×																							2-G2
پائین میرکلا	۱۱۰	۷۰۸	۲	۴	۲	×			×	×			×	×								×									×					×	2-F2
جاری	۳۴۲	۲۱۲۲	۲	۶	۲				×	×			×	×																	×						1-F6
جوب بست	۵۲	۳۰۲	۲	۵	۲				×				×	×																	×						2-F2
حاجی کلا	۹۴	۶۲۲	۲	۵	۲	×				×			×	×	×																×						1-F6
خراط کلا	۳۶	۲۲۳	۲	۶	۲									×																							2-E2
درزیکلاه آخوندبابا	۶۱	۳۹۰	۲	۵	۲					×				×																	×						2-E1
درزیکلای آخوندی	۲۹۰	۱۷۵۷	۲	۴	۲	×	×		×	×			×	×																	×						1-F6

شهرستان بابل

شرح	تعداد خانوار	جمعیت	نوع آبادی (دگر)	راه‌دهه آبادی (دگر)	وضع طبیعی (دگر)	برق	آب لوله‌کشی	تأسیسات عمومی: حمام	تأسیسات عمومی: استخر	تأسیسات عمومی: دبستان	تأسیسات آموزشی و مذهبی: مدرسه راهنمایی	تأسیسات آموزشی و مذهبی: مدرسه متوسطه	تأسیسات آموزشی و مذهبی: حوزه علمیه	تأسیسات آموزشی و مذهبی: تکیه یا حسینیه	تأسیسات آموزشی و مذهبی: امامزاده	تأسیسات آموزشی و مذهبی: کلیسا	تأسیسات آموزشی و مذهبی: سایر بناهای مذهبی	درمانگاه	خدمات پزشکی و دامپزشکی: پزشک	خدمات پزشکی و دامپزشکی: بهیار و ماماهای روستائی	خدمات پزشکی و دامپزشکی: دامپزشک	صندوق پست	دفتر پست و تلگراف	تلفن	تأسیسات ارتباطی و انتظامی: پاسگاه	تأسیسات ارتباطی و انتظامی: ایستگاه راه‌آهن	تأسیسات ارتباطی و انتظامی: ژاندارمری	عامل فروش نفت	بانک	آسیای آرد	فروشگاه تعاونی	خانه فرهنگ (دهقانی)	قصابی	نانوائی	قهوه‌خانه	شرکت تعاونی روستائی	موقعیت آبادی روی نقشه
۱	۲	۳	۴	۵	۶	۷	۸	۹	۱۰	۱۱	۱۱	۱۲	۱۳	۱۴	۱۵	۱۶	۱۷	۱۸	۱۹	۲۰	۲۱	۲۲	۲۳	۲۴	۲۵	۲۶	۲۷	۲۸	۲۹	۳۰	۳۱	۳۲	۳۳	۳۴	۳۵	۳۶	۳۷
[illegible]زیکلای نصیرائی	۲۰۵	۱۲۵۹	۲	۴	۲	×			×	×				×	×																				×			1-F6
[illegible]رونکلا شرقی	۳۹۶	۲۱۵۸	۲	۲	۲				×	×		×		×	×				×				×						×									2-G2
[illegible]رونکلا غربی	۳۳۹	۱۸۵۱	۲	۵	۲				×	×				×	×						×	×										×			×			2-G2
[illegible]لاورکلا	۱۱۱	۶۸۳	۲	۴	۲	×		×	×	×				×	×																	×						1-F5
[illegible]ونه سر	۲۴۹	۱۵۱۰	۲	۵	۲				×	×				×	×														×						×			1-E6
روشن آباد	۴۱۰	۲۴۵۶	۲	۲	۲	×			×	×		×		×	×														×		×	×			×		×	1-F6
زعفرانکلا	۸۲	۵۲۳	۲	۵	۲					×				×	×																	×						2-F1
سورین	۲۸	۱۸۲	۲	۵	۲									×																						×		1-F6
سیاهکل	۷	۴۵	۲	۵	۲																																	2-G2
سیاهکلا محله	۳۲۹	۲۰۱۵	۲	۲	۲	×			×	×				×	×								×						×			×			×			1-F6
شاهرنما	۷۹	۴۵۸	۲	۵	۲					×					×	×																						2-G1
شیرسوار	۱۲۰	۷۹۹	۲	۵	۲	×			×	×												×							×		×	×			×		×	1-E6
ظلرت	۱۳۹	۷۹۸	۲	۶	۲				×	×				×	×								×									×						2-G1
قصاب	۱۰۱	۵۲۸	۲	۵	۲					×		×		×	×																	×						2-E1
قص کلا	۱۷۲	۹۷۰	۲	۵	۲				×	×				×	×																							2-E1
کاسما نکلا	۶۴	۳۷۷	۲	۶	۲									×	×																	×						2-F1
کرنیج نکلا	۴۴	۲۶۸	۲	۶	۲									×	×						×																	2-E2
کشتلی	۴۰۷	۲۴۲۳	۲	۵	۲				×	×				×	×								×						×		×				×			2-F1
کفشگر کلا	۱۳۷	۷۵۷	۲	۴	۲				×	×				×	×																	×	×					2-F1
کلاگرمحله	۱۷۱	۹۸۳	۲	۵	۲	×			×	×		×		×	×		×									×					×	×		×	×			1-F6
کمانگرکلا	۴۳۷	۱۸۳۹	۲	۲	۲	×			×	×				×	×								×						×		×	×			×	×		1-F5
گاوان کلا	۱۱۵	۷۰۱	۲	۶	۲				×	×				×	×						×																	2-E2
گل جرب بالا	۴۷	۳۰۲	۲	۵	۲					×					×																	×						2-E1
لیلم رشت	۷	۵۰	۲	۵	۲																																	1-F5
مشهدی کلا	۶۲	۳۴۷	۲	۵	۲					×				×	×	×																						2-F2
معلم کلا	۱۸۲	۱۱۰۷	۲	۷	۲				×	×				×	×																	×						2-E1
میرود پشت	۱۶۳	۹۲۴	۲	۶	۲	×			×	×				×	×	×			×													×						1-G6
نوشیروان کلا	۱۳۴	۶۲۵	۲	۵	۲				×					×	×				×	×												×			×			1-E6
نوکلا	۴۴۱	۲۴۴۱	۲	۵	۲				×	×		×		×	×														×			×	×	×	×		×	2-F2

۲۹ - ۰

شهرستان بابـــل

شرح	تعداد خانوار	جمعیت	نوع آبادی (دائمی)	راه عبور آبادی (دائمی)	وضع طبیعی (دائمی)	برق	آب لوله‌کشی	غسالخانه	حمام	دبستان	راهنمائی	مدرسه	دبیرستان	مسجد	تکیه	امامزاده	کلیسا	سایر بناهای مذهبی	درمانگاه	پزشک	پزشک متخصص	بهیار	دهیار	دامپزشک	صندوق پست	دفتر پست و تلگراف	تلفن	ایستگاه راه‌آهن	ایستگاه راه‌اندازی	بانک	آسیای آرد	فروشگاه تعاونی	مغازه و خرده‌فروشی ابتدائی	قصابی	نانوائی	قهوه‌خانه	شرکت تعاونی روستائی	موقعیت آبادی روی نقشه
۱	۲	۳	۴	۵	۶	۷	۸	۹	۱۰	۱۱	۱۲	۱۳	۱۴	۱۵	۱۶	۱۷	۱۸	۱۹	۲۰	۲۱	۲۲	۲۳	۲۴	۲۵	۲۶	۲۷	۲۸	۲۹	۳۰	۳۱	۳۲	۳۳	۳۴	۳۵	۳۶	۳۷
دهستان لاله آباد	۳۸۱۶	۲۳۶۹۳				۲۱	۳	۱	۳۱	۳۳	٤		۳۷	٤۰	۷			۱			۱۷	۱						۸	۲		۳۰	۹	۱۰	۹	٤
اردکلا	۱۱۳	٦٥٤	۲	٥	۲				×	×			×	×	×																	×	×			1-E5
اسبوکلا	۲٦۷	۱٦۰۳	۲	٥	۲	×			×	×	×		×	×	×						×	×										×			×	1-E6
اندی کلا	۱۹٥	۱۲۳۸	۲	٤	۲	×			×	×				×							×											×	×	×	×	1-C6
الله شاه	٥۷	۳٦۲	۲	۲	۲	×			×	×	×		×	×														×			×	×	×	×		1-C6
ایمن اباد	۲۱۹	۱٤۳٤	۲	۲	۲	×	×		×	×			×	×							×							×			×	×	×	×		1-D6
بابلکان سفلی	۳۱	۱۹۱	۲	٦	۲	×								×							×															1-D6
بابلکان علیا	٦۱	۳٤۸	۲	٦	۲	×			×	×	×		×	×	×						×															1-D6
بازیارمالا	۱۱۰	٦۸۸	۲	٦	۲	×			×					×																		×				2-C2
بازیارپائین	۱٥٤	۹٦٤	۲	٦	۲	×			×	×			×	×	×																	×	×	×		2-C1
بالا احمد جاله پی	۱۹۲	۱۱۷٦	۲	٤	۲	×	×	×	×	×			×	×						×	×							×				×	×	×	×	2-D1
تاری جله	۷۳	٤۸۲	۲	٤	۲	×			×	×				×																		×				1-C6
تمنک وتیرکـلا	۱٦٦	۹٥۳	۲	٥	۲			×	×	×			×		×						×											×				2-C1
چناربن	۱۳٥	۷۷۹	۲	٥	۲	×			×	×				×	×						×											×				1-D6
چمازین	۷۱	٤٦٥	۲	٥	۲				×	×					×																	×				1-E5
جنگ میان	۸۸	٥۷۸	۲	٦	۲				×					×							×											×				2-C1
حاجی کلا	۸٦	٥٤٥	۲	٥	۲				×	×				×																		×				1-E5
خرجی کلا	٥۲	۳٥۷	۲	٦	۲	×			×					×							×											×				1-D6
خطیب	٥۲	۳۰۰	۲	٤	۲				×	×				×																						2-C1
داودکلا آستانه سر	۹٤	٥۲۸	۲	٥	۲	×			×	×			×	×	×						×											×			×	1-D6
درزیکلای بزرگ	۱۱٦	۷۳٤	۲	٤	۲	×		×	×	×			×																	×		×			×	1-D6
درزیکلای کوچک	۲٥	۱۳٦	۲	۲	۲					×				×																						1-D5
درویش خاک	۹۳	٥۹٥	۲	٤	۲					×				×														×				×		×		1-E6
رکاج	۲٦	۱۲۹	۲	۷	۲				×					×																						2-C1
رنگرزکلا	٦	۳۰	۲	٤	۲									×							×															2-C1
زاهدکلا	۸۳	٤۸٤	۲	٤	۲	×			×	×		×	×	×																×	×		×			2-C1
سرخکلا	۱٤٤	۱۰۰٤	۲	٤	۲				×	×			×	×														×			×	×			×	2-C1
شاهکلا	۹٥	٦۱۳	۲	٥	۲				×	×			×	×																	×					1-D5
طرقچی کلا	٥٥	۳۰۳	۲	٤	۲				×	×			×	×							×															1-C6
طفار	٦۷	۳۸٤	۲	٥	۲				×	×			×	×														×					×			1-E5

۲۹-۰

شهرستان ـــ ابل

شرح	تعداد خانوار	جمعیت	نوع آبادی (کد)	راه دسترسی آبادی (کد)	وضع طبیعی (کد)	برق	آب لوله‌کشی	غسالخانه	حمام	دبستان	راهنمائی	دبیرستان	دانشسرای (هنرستان)	تکمیلی	آموزشگاه	امامزاده	کلیسا	سایر بناهای مذهبی	درمانگاه	پزشک	بهیار و ماما	داروساز	صندوق پست	دفتر پست و تلگراف	تلفن	ایستگاه راه‌آهن	ایستگاه ژاندارمری	عامل فروش نفت	بانک	آسیای آرد	فروشگاه تعاونی	مغازه و غرفه (بقالی)	قصابی	نانوائی	قهوه‌خانه	شرکت تعاونی روستائی	موقعیت آبادی روی نقشه
۱	۲	۳	۴	۵	۶	۷	۸	۹	۱۰	۱۱	۱۲	۱۳	۱۴	۱۵	۱۶	۱۷	۱۸	۱۹	۲۰	۲۱	۲۲	۲۳	۲۴	۲۵	۲۶	۲۷	۲۸	۲۹	۳۰	۳۱	۳۲	۳۳	۳۴	۳۵	۳۶	۳۷
قصابگلا	٤	۳۰	۲	۵	۲									×																							1-C6
کاظم بیگی	۵٦	۳۰۸	۲	۵	۲					×			×	×							×						×										2-C1
کروکلا	۱۵۳	۱۰۰۱	۲	٤	۲	×				×			×	×																			×				1-D6
کمانگر	۸۹	۵۵۲	۲	۵	۲				×	×			×	×													×										1-E5
گرمیج	۳٤	۲۲۳	۲	۵	۲	×				×				×																		×					1-D6
گل محله	۳٦	۲۲۰	۲	٤	۲	×							×	×							×																1-D6
گلمزار	۱۱	۸۹	۲	٦	۲								×	×							×																2-C1
لطفعلی آباد	۱۸	۸۹	۲	٤	۲	×								×																							1-C6
للوك	۵۹	۳۷۷	۲	٦	۲								×																			×					2-C1
مظفرکلا	٤۷	۳۰٦	۲	٤	۲				×	×			×	×							×																2-C1
مناسه کلا	۵٤	۳۰۳	۲	٦	۲					×			×	×																							1-D6
مصیرمحله پائین	۵۳	۳٤۹	۲	۵	۲				×	×			×	×																							1-C6
نوایی کلا	۸۷	۵۵۰	۲	٤	۲	×			×	×				×																		×					1-C6
نوده	٦۹	٤۲۳	۲	۷	۲				×	×			×	×																		×					2-C1
ورمتون	۸۲	۵٦۲	۲	٦	۲	×			×					×																		×					1-D6
یاغی کلا	۳۸	۲۵۷	۲	٦	۲								×	×																							2-D1

۱٦-۰

No.1

شماره ۱

نقشه شهرستان بهشهر به تفکیک بخش و دهستان

BEHSHAHR SHAHRESTĀN–BY RELATED BAKHSHS AND DEHESTĀNS.

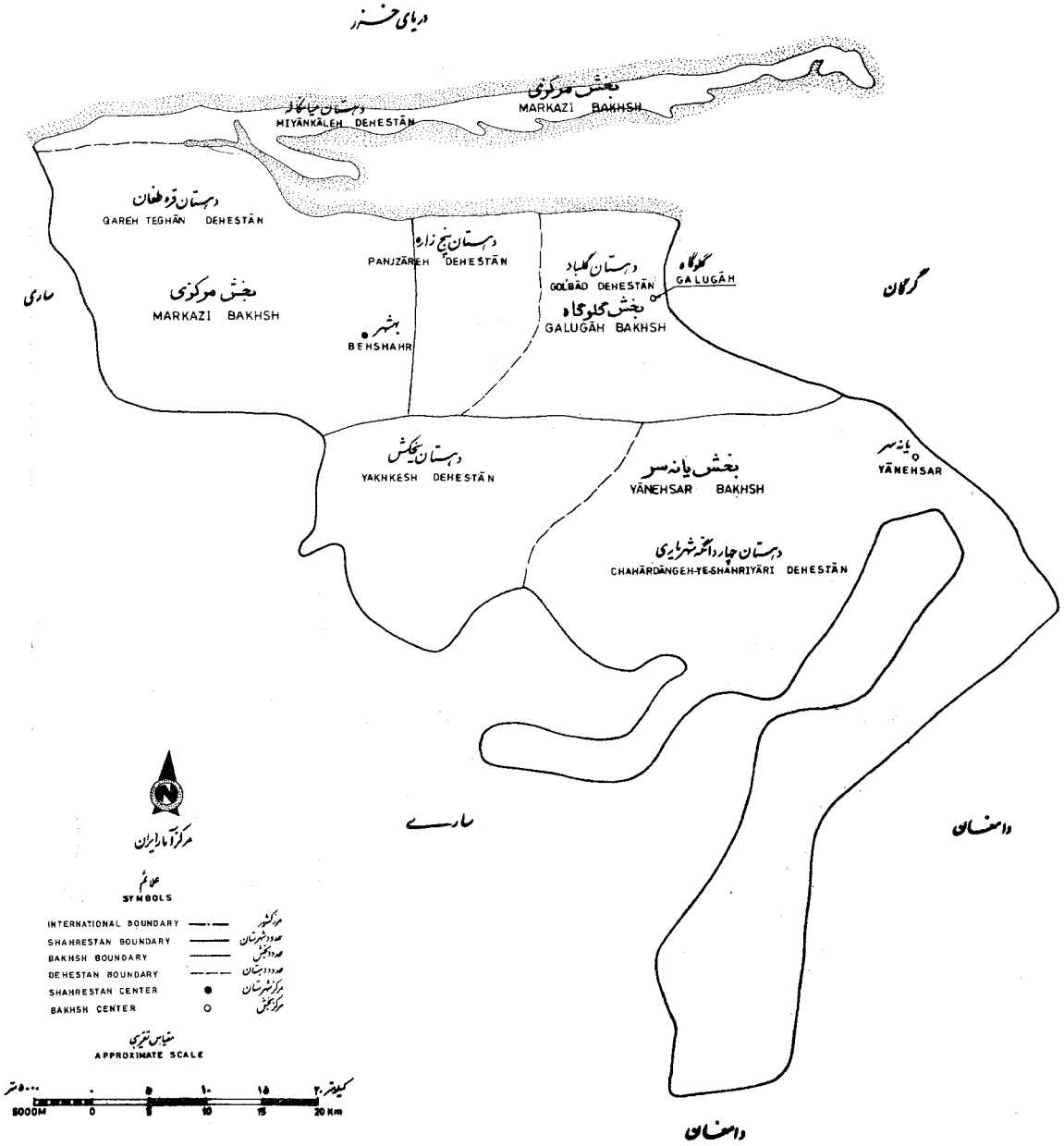

نقشه شهرستان بهشهر بتفکیک دهستانها - نقاط شهری و نقاط بین ۲۰۰۰ تا ۵۰۰۰ نفر جمعیت (سرشماری آبان ماه ۱۳۵۵)

BEHSHAHR SHAHRESTĀN — BY DEHESTĀNS. URBAN PLACES AND PLACES OF 2000 to 5000 INHABITANTS. November 1976

No.2 شماره ۲

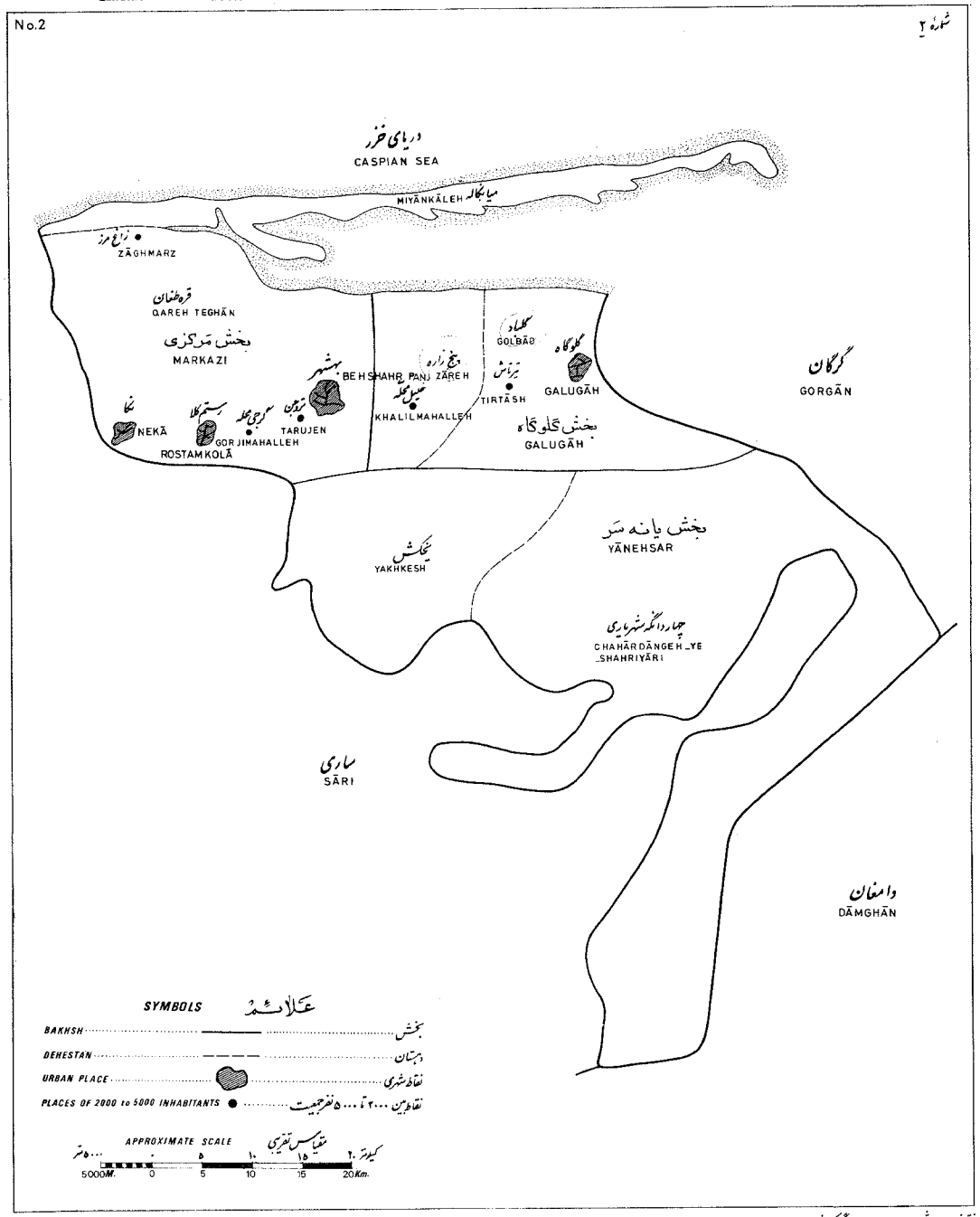

Large scale maps of this shahrestan showing dehestans, places and roads at the time of the National Census of Population and Housing, November 1976, may be purchased from the Statistical Centre of Iran

نقشه‌های این شهرستان با مقیاس بزرگتر که شامل دهستانها - دهات و راههای موجود در زمان سرشماری عمومی کشور (آبان ماه ۱۳۵۵) میباشد از مرکز آمار ایران قابل خریداری است .

شهرستان بشهر

استان مازندران

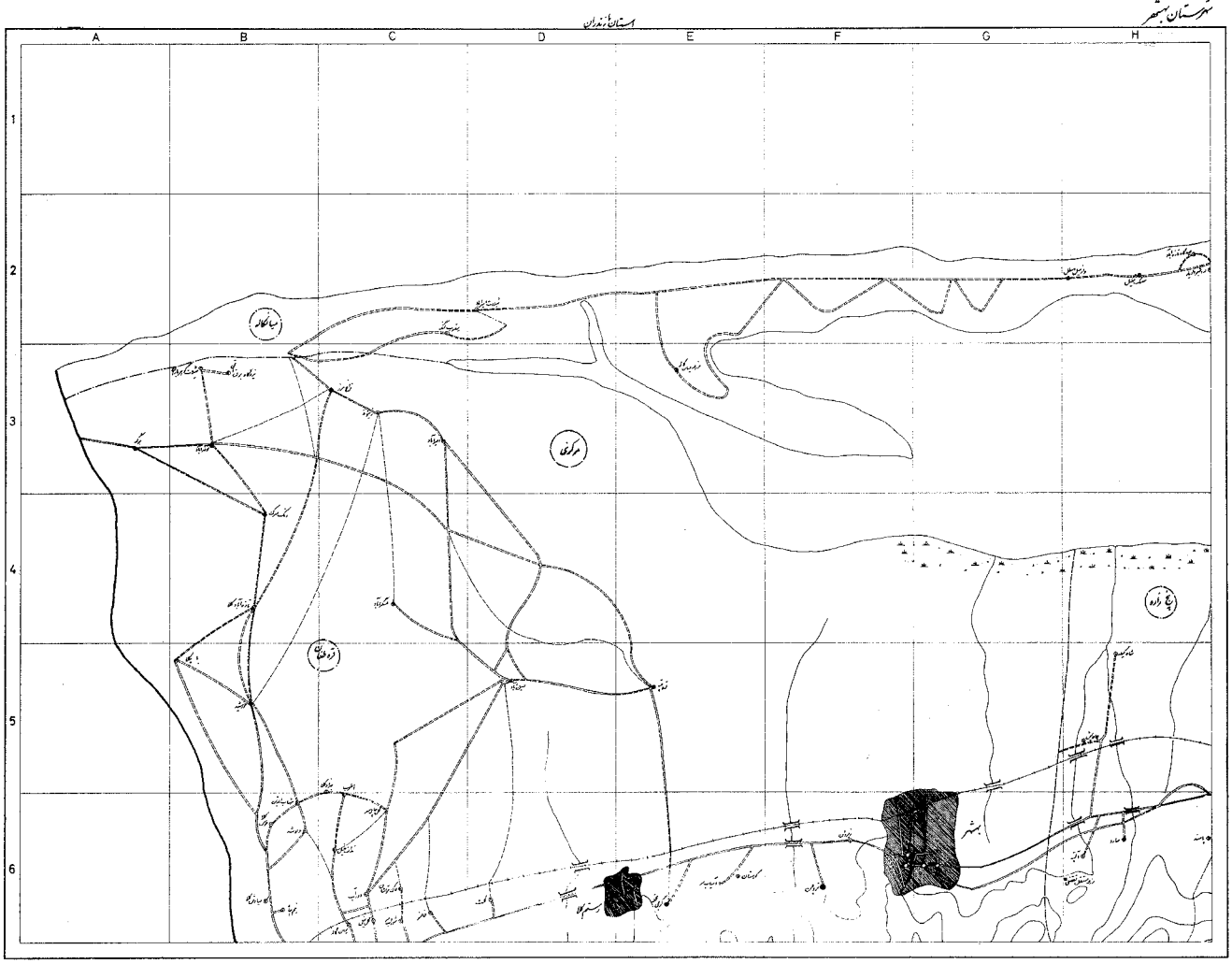

مرکز آمار ایران

علائم

- بشهر
- نقاط مسکونی ۲۰۰۰ تا ۵۰۰۰ نفر
- آبادی
- نشان مسکونی
- نشان غیرمسکونی
- چاه
- سرگذر
- جاده شوسه نشان
- جاده خاکی
- جاده دهات
- نشان مزار
- جاده خاصه
- جاده شوسه
- جاده خاکی (جیپ رو)
- جاده مالرو
- راه آهن
- تونل
- پل
- رودخانه
- نهر آبیاری
- سیل
- سکسکه
- چاه - قنات
- بزرگراه
- شوره زار
- شراب - باقلی
- سطح پوشیده
- معدن
- فرودگاه
- امامزاده
- پاسگاه ژاندارمری
- تلو

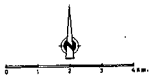

تهیه شده در سال ۱۳۵۴

شهرستان بهشهر

استان مازندران

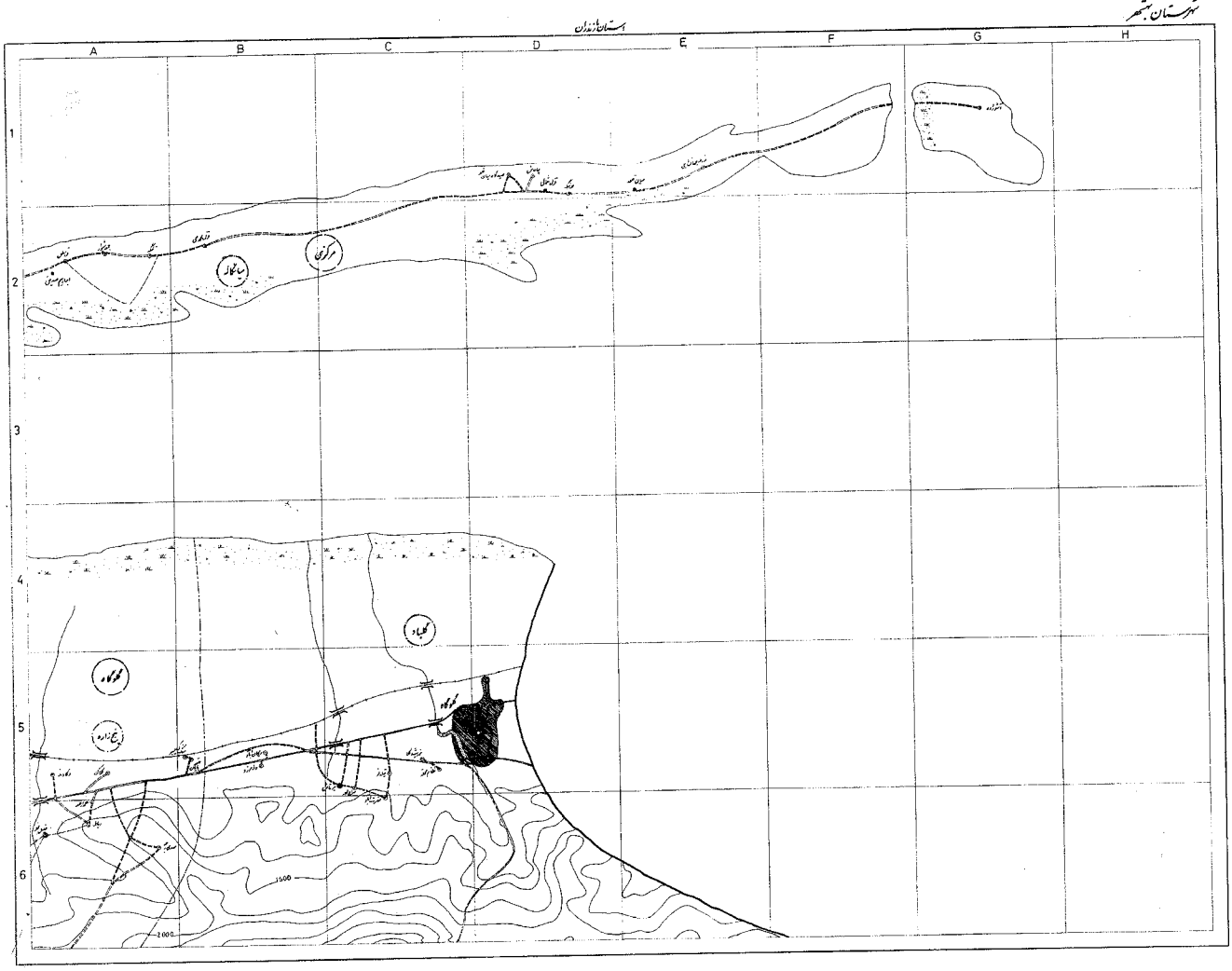

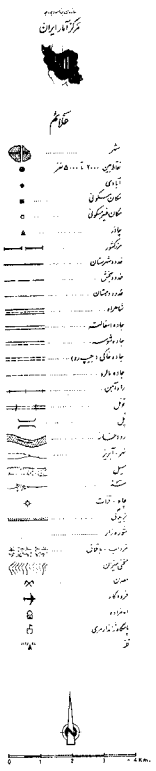

شهرستان بهشهر

استان مازندران

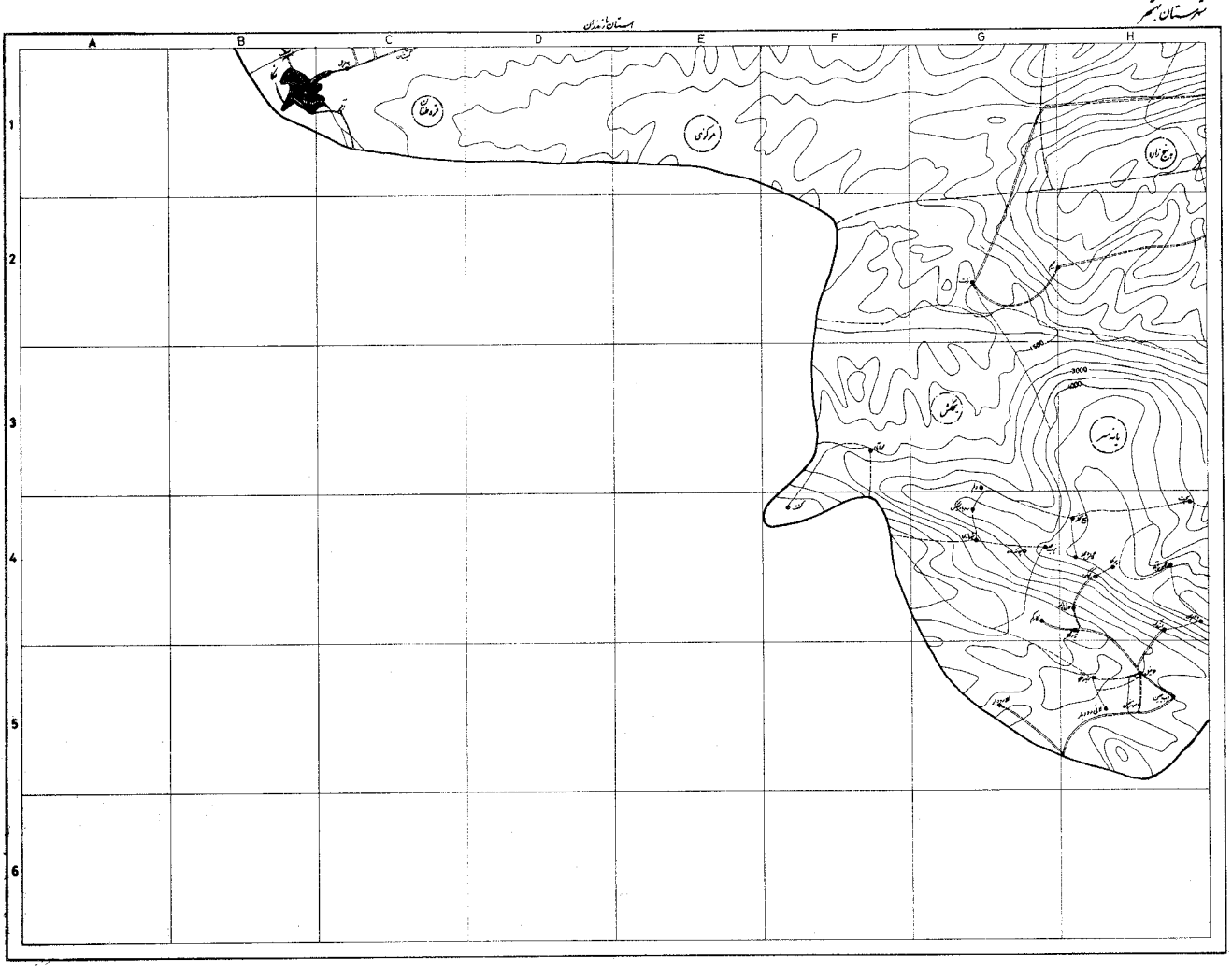

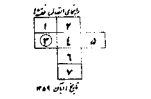

شهرستان بهشهر

استان مازندران

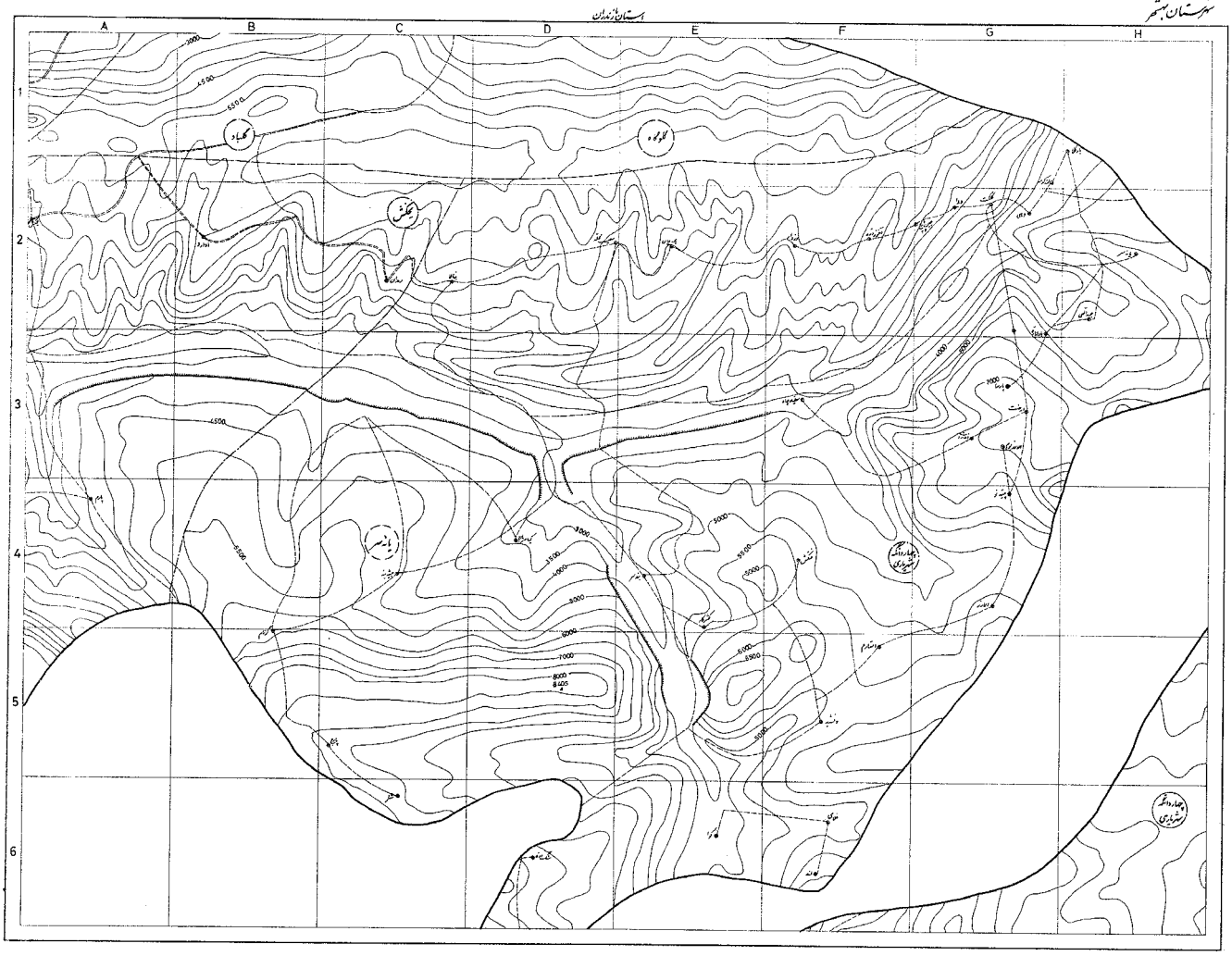

مرکز آمار ایران

علائم

- شهر
- سکونتگاه‌های ۱۰۰۰ تا ۵۰۰۰ نفر
- آبادی
- مکان مسکونی
- مکان غیرمسکونی
- بنادر
- مرز کشور
- حدود شهرستان
- حدود بخش
- حدود دهستان
- تقسیمات
- جاده اصلی آسفالته
- جاده شوسه
- جاده خاکی (جیپ رو)
- جاده مالرو
- راه آهن
- تونل
- پل
- رودخانه
- نهر آبیاری
- سیل
- سد
- چاه - قنات
- تراکتور
- شلوار
- فراب - باتلاق
- نمکی - شوره زار
- معدن
- فرودگاه
- دهانه
- پادگان آزادی
- آثار

0 1 2 3 4 K.M.

راهنمای نقشه‌های تفصیلی

۱	۲	
۳	۴	۵
	۶	
	۷	

تاریخ زمان ۱۳۵۴

شهرستان بشهر

استان مازندران

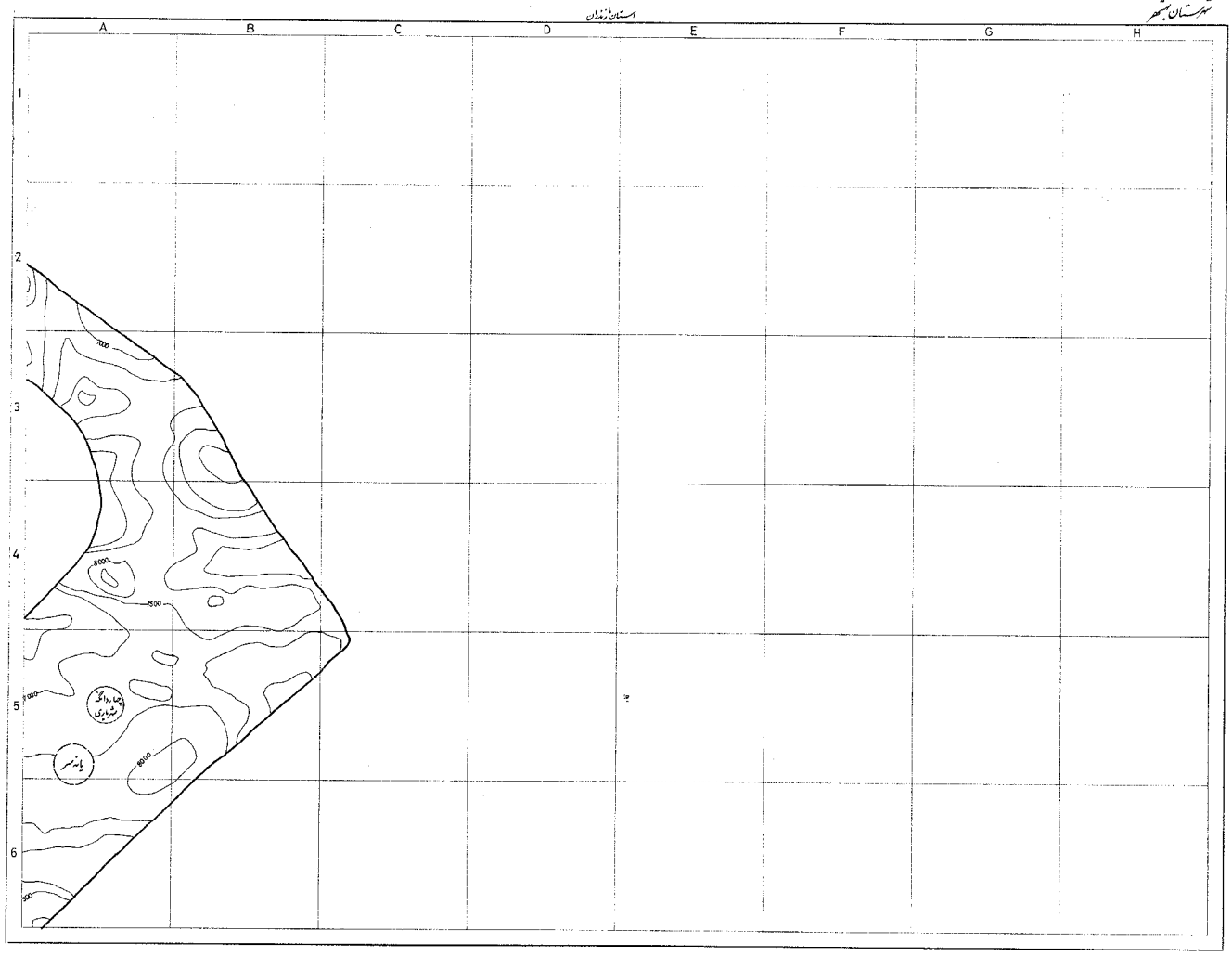

سازمان برنامه و بودجه
مرکز آمار ایران

II

علائم

شهر
خانوارهای ۲۰۰۰ تا ۵۰۰۰ نفر
آبادی
مکان مسکونی
مکان غیرمسکونی
چاه
مرکز کشور
جاده درجه یک
جاده درجه دو
جاده درجه سه
شاهراه
جاده اختصاصی
جاده ماشین رو
جاده خاکی (جیپ رو)
جاده مالرو
راه آهن
تونل
پل
رودخانه
نهر آبیاری
سیل
سد
جاده خاک
برزگری
شور و مرداب
شرب آب - باتلاق
مناطق جنگلی
معدن
فرودگاه
دامداری
پادگان و انبار نظامی
قلعه

0 1 2 3 4 Km.

راهنمای اتصال نقشه

۱	۲	
۳	۴	۵
	۶	
	۷	

تابستان ۱۳۵۴

شهرستان بشهر

استان مازندران

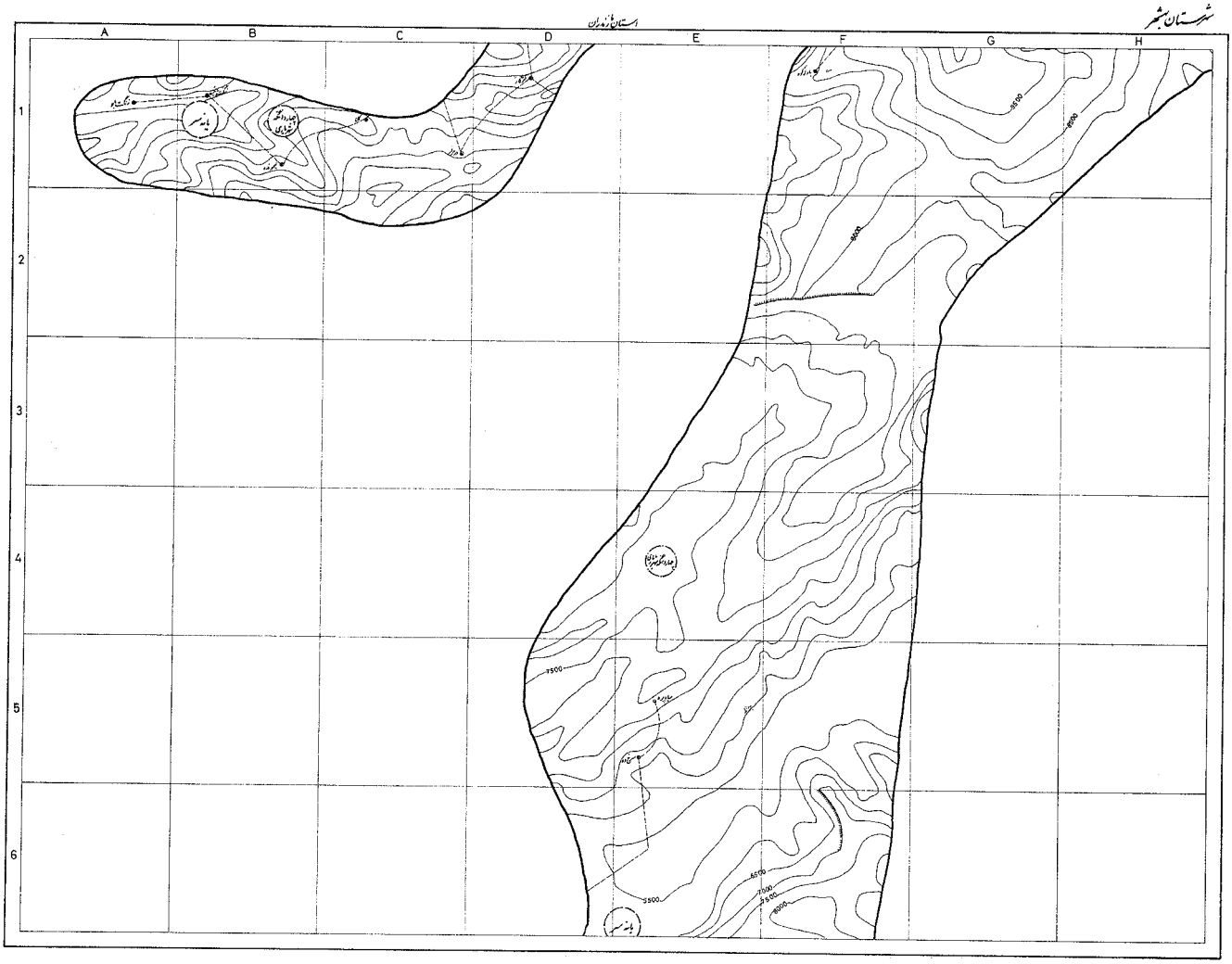

شهرستان بشهر

استان مازندران

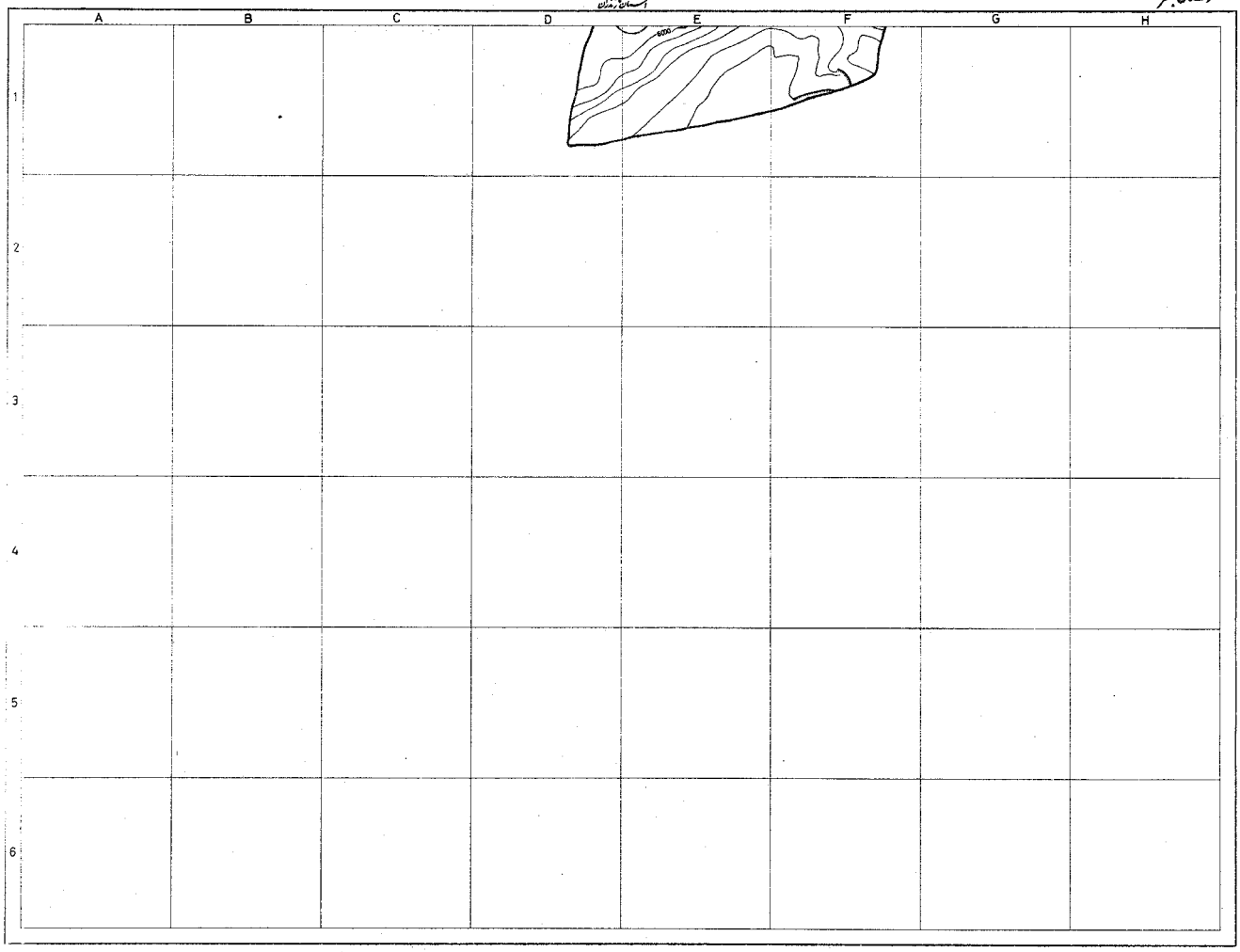



شهرستان بهشهر

شرح	تعداد خانوار	جمعیت	نوع آبادی (دکه)	راه‌های آبادی (دکه)	وضع طبیعی (دکه)	تأسیسات عمومی: برق	آب لوله‌کشی	غسالخانه	حمام	تأسیسات آموزشی و مذهبی: دبستان	مدرسه راهنمائی	مدرسه فنی و حرفه‌ای	مسجد	تکیه یا حسینیه	امامزاده	گلیسا	سایر جایگاه‌های دایر	خدمات پزشکی و دامپزشکی: درمانگاه	پزشک	بهداشت و تنظیم خانواده	بیمار و ماماهای روستائی	دامپزشک	تأسیسات ارتباطی و انتظامی: صندوق پست	دفتر پست و تلگراف	تلفن	ایستگاه راه‌آهن	پاسگاه ژاندارمری	تأسیسات اقتصادی و اجتماعی: عامل فروش نفت	بانک	آسیای آرد	فروشگاه تعاونی	مغازه و فروشگاه (بقالی)	قصابی	نانوائی	قهوه‌خانه	شرکت تعاونی روستائی	موقعیت آبادی روی نقشه
۱	۲	۳	۴	۵	۶	۷	۸	۹	۱۰	۱۱	۱۲	۱۳	۱۴	۱۵	۱۶	۱۷	۱۸	۱۹	۲۰	۲۱	۲۲	۲۳	۲۴	۲۵	۲۶	۲۷	۲۸	۲۹	۳۰	۳۱	۳۲	۳۳	۳۴	۳۵	۳۶	۳۷
شهرستان بهشهر	۱۳۸۳۸	۷۹۹۱۹				۳۲	۳۸	۱۰	۱۲۰	۱۱۶	۵		۱۱۷	۷۶	۲۶			۱۰	۱۶	۳۳	۲۶	۱۹	۲	۱	۷	۲۱	۴	۴۴	۲۲	۶۲	۱۲	۶	۱۱	۱۳	
دهستان پچزاره	۲۰۵۶	۱۲۳۶۵				۱۰	۱۰	۲	۸	۱۱	۱		۱۲	۶	۵			۲	۱	۳	۱	۴					۲	۲	۱	۱۰		۴		۱	۱	
التپه	۱۶۵	۹۶۱	۲	۴	۲	×	×		×	×			×															×		×						
پاسند	۱۸۱	۱۰۸۰	۲	۵	۲	×	×		×	×			×	×				×									×			×	×		×			
چالایش	۸	۴۵	۲	۶	۲																															
خلیل محله	۴۸۳	۲۸۸۶	۲	۴	۱	×	×	×	×	×	×		×	×				×	×			×						×		×						
رکاوند	۱۶۷	۹۴۵	۲	۶	۲	×	×		×	×			×	×	×					×										×						
رباط	۱۴۴	۸۷۷	۲	۵	۱	×	×		×	×			×		×					×		×								×						
سنگ‌کیاسر	۳۱	۲۱۰	۲	۵	۲	×							×								×															
سارو	۱۹۳	۱۲۲۷	۲	۵	۲	×	×	×		×			×		×							×								×						
شاه‌کوله	۴۱	۲۴۶	۲	۶	۲					×			×		×																					
علمدار محله	۱۴۰	۸۳۴	۲	۵	۲	×	×		×	×			×	×	×							×								×		×		×		
قلمستان	۱۳۷	۸۷۸	۲	۵	۲	×	×		×	×			×	×								×					×			×						
کلاک	۱۲۴	۷۴۰	۲	۶	۲	×	×		×	×			×	×						×		×							×	×						
مزرعه مستقل تفضلی	۱	۲	۳	۴	۲																															
مهدی رجه	۲۴۱	۱۴۳۴	۲	۵	۱		×			×			×									×								×						
دهستان چهار دانگه شهرماری	۱۸۰۲	۱۰۴۹۶					۶	۳	۴۰	۳۱			۳۷	۲۱	۴			۱	۲	۷	۱				۱		۱	۱۸		۱۳	۲	۱		۱	۲
اعوزه‌دره	۱۱۱	۶۵۴	۲	۷	۱		×		×	×			×	×														×		×			×			
الارزسوم	۶	۳۳	۲	۷	۱				×																											
الارز	۴۱	۲۴۹	۲	۷	۱		×		×	×			×	×														×								
استارم	۳۵	۲۶۶	۲	۷	۱					×			×															×								
ارصت	۸۰	۵۰۱	۲	۷	۱					×			×	×						×								×								×
اندرات	۴۵	۲۷۷	۲	۷	۱		×		×	×			×	×						×								×								
بیشمنه	۱۰۶	۶۴۷	۲	۷	۱					×			×	×				×	×									×			×					×
بندسر	۹	۶۷	۲	۷	۱				×																											
سادله‌کوه	۷۳	۳۶۴	۲	۶	۱				×	×			×	×														×			×					
بادلدره	۱۶	۱۰۵	۲	۷	۱				×	×			×							×																
بارکلا	۲۸	۱۸۶	۲	۷	۱		×		×	×			×							×								×								
پارچ	۳۶	۱۹۷	۲	۷	۱				×	×			×																							

۱۱-۱۵

شهرستان بهشهر

شرح	تعداد خانوار	جمعیت	نوع آبادی (دکه)	راه‌دهه آبادی (دکه)	وضع طبیعی (دکه)	تأسیسات عمومی: برق	آب لوله‌کشی	حمام	خانه	دبستان	مدرسه راهنمائی	مدرسه متوسطه دخترانه	مسجد	تکیه یا حسینیه	امامزاده	کلیسا	سایر جوامع مذهبی دایر	درمانگاه	خدمات پزشکی و دامپزشکی: پزشک	اجزاء بهداشتی	بیمار دهاری روستائی	دامپزشک	صندوق پست	دفتر پست و تلگراف	تلفن	تأسیسات ارتباطی و انتظامی: پاسگاه	ایستگاه راه‌آهن	ایستگاه زراعی	تأسیسات اقتصادی و اجتماعی: عامل فروش نفت	بانک	آسیای آرد	فروشگاه تعاونی	مغازه خرده‌فروشی (دعائی)	قصابی	نانوائی	قهوه‌خانه	شرکت تعاونی روستائی	موقعیت آبادی روی نقشه
۱	۲	۳	۴	۵	۶	۷	۸	۹	۱۰	۱۱	۱۲	۱۳	۱۴	۱۵	۱۶	۱۷	۱۸	۱۹	۲۰	۲۱	۲۲	۲۳	۲۴	۲۵	۲۶	۲۷	۲۸	۲۹	۳۰	۳۱	۳۲	۳۳	۳۴	۳۵	۳۶	۳۷
پیشتنو	۸۰	۵۰۴	۲	۷	۱		×	×	×	×			×	×																	×						4-G4
پارسا	۲۲	۱۲۰	۲	۷	۱			×	×	×			×																								4-G3
چین‌پاچ	۵	۳۷	۲	۷	۱				×					×																							4-G2
درمزار	۱۱	۶۳	۲	۷	۱								×	×																							6-C1
دهی	۱۹	۱۰۵	۲	۷	۱				×	×			×																								4-G2
زنگت پائین	۳۳	۱۷۳	۲	۷	۱				×	×				×																×		×					6-B1
زنگت بالا	۴۲	۲۵۷	۲	۷	۱				×	×			×	×																							6-A1
سنگ دره	۱۰	۷۵	۲	۷	۱				×					×																							4-D6
سرخ ده	۱۴	۹۷	۲	۷	۱				×				×															×		×		×					4-F3
سیاپره	۲۵	۱۱۲	۲	۶	۱			×	×	×			×	×	×						×									×		×					6-E5
شلر	خالی از سکنه		۲	۷	۱																																6-E5
عبدالهی	۵۵	۳۳۸	۲	۷	۱				×	×			×																								4-C6
علامی	۲۹	۱۸۱	۲	۷	۱				×	×			×							×										×							4-H2
فنکش	۵۲	۳۶۷	۲	۷	۱				×	×			×		×																	×					4-F6
کوا	۵۱	۲۵۷	۲	۷	۱				×	×			×																								4-F4
کلا	۱۴۴	۸۴۶	۲	۷	۱				×	×			×	×	×				×																	×	4-E6
گلستان	۲۶	۸۹	۲	۷	۱								×	×																		×					6-C1
کفترکار	۱۳	۵۱	۲	۷	۱				×	×			×																								4-E4
کیاسر بالا	۵۷	۳۱۵	۲	۷	۱				×				×	×																							4-D4
کلکت	۱۸	۹۷	۲	۷	۱				×	×			×								×									×							4-G2
گرنام	۱۰۱	۵۳۹	۲	۷	۱				×				×																			×					4-B5
لیموده	۱۲	۶۲	۲	۷	۱				×				×	×	×																						6-B1
لند	۲۲	۱۱۹	۲	۷	۱				×				×		×																						4-F6
لتسرگاز	۶	۳۸	۲	۷	۱																																6-D1
لنه‌کومه	۲۷	۱۶۲	۲	۷	۱				×	×			×	×							×									×							4-G1
مصیب محله	۲۹	۱۷۳	۲	۷	۱				×	×			×																			×					4-D2
نیالا	۷۶	۳۷۴	۲	۷	۱				×	×			×	×																×							4-C2
وزوار	۱۳۶	۸۳۵	۲	۷	۱		×	×	×	×			×																	×		×					4-F2
ووا	۳۷	۲۰۲	۲	۷	۱				×	×			×	×																×							4-G2
ونشید	۱۹	۱۰۵	۲	۷	۱				×	×			×																								4-F5

۲۹

شهرستان بهشهر

شرح	تعداد خانوار	جمعیت	نوع آبادی (ده)	راه دسترسی آبادی (ده)	وضع طبیعی (ده)	تأسیسات عمومی: برق	آب لوله‌کشی	غسالخانه	حمام	تأسیسات آموزشی و مذهبی: دبستان	مدرسه راهنمائی	مدرسه فنی و حرفه‌ای	مسجد	تکیه یا حسینیه	امامزاده	کلیسا	سایر جایگاههای مذهبی دایر	خدمات پزشکی و دامپزشکی: درمانگاه	پزشک	بهیار و ماماهای روستائی	دامپزشک	تأسیسات ارتباطی و انتظامی: صندوق پست	دفتر پست و تلگراف	تلفن	ایستگاه راه‌آهن	پاسگاه ژاندارمری	تأسیسات اقتصادی و اجتماعی: عامل فروش نفت	بانک	آسیای آرد	فروشگاه تعاونی	مغازه و خدمات خصوصی (بقالی)	قصابی	نانوائی	قهوه‌خانه	شرکت تعاونی روستائی	موقعیت آبادی روی نقشه
۱	۲	۳	۴	۵	۶	۷	۸	۹	۱۰	۱۱	۱۲	۱۳	۱۴	۱۵	۱۶	۱۷	۱۸	۱۹	۲۰	۲۱	۲۲	۲۳	۲۴	۲۵	۲۶	۲۷	۲۸	۲۹	۳۰	۳۱	۳۲	۳۳	۳۴	۳۵	۳۶	۳۷
همه‌جان	۲۰	۱۳۴	۲	۷	۱				×	×			×	×																							4-E2
یانه سر	۲۵	۱۲۳	۲	۷	۱			×	×	×			×													×										4-H2
دهستان قره طغان	۶۴۶۵	۳۶۷۱۲				۱۴	۱۰	۲	۳۵	۳۸	۲		۳۶	۳۲	۱۳			۳	۶	۱۷	۱۱	۱۲	۱				۱۱	۲	۱۱	۱۲	۲۷	۳	۷	۶	
آبلو	۱۶۴	۹۷۸	۲	۴	۲	×			×	×			×	×						×																3-C1
آسیابسر	۲۰۳	۱۲۰۷	۲	۴	۲	×	×		×	×			×	×	×				×		×							×		×	×		×		×	1-E6
اطرب	۱۶۴	۹۸۶	۲	۵	۲				×	×			×	×	×					×													×			1-C6
امیرآباد	۲۳۱	۱۲۵۰	۲	۴	۲	×	×	×	×	×			×	×							×								×	×	×		×	×	×	1-C3
بهزاد کلا	۱۱۷	۶۸۰	۲	۵	۲				×	×			×	×							×							×			×					1-C5
بایع کلا	۱۸۳	۹۷۳	۲	۴	۲				×	×			×	×																	×					1-B5
برکه	۲۶۲	۱۴۳۲	۲	۴	۲				×	×			×	×	×							×						×		×						1-A3
تروجن	۳۵۷	۲۱۰۶	۲	۴	۲	×	×		×	×			×	×	×							×						×	×		×					1-F6
تازه‌آباد کلا	۲۳۹	۱۲۹۷	۲	۴	۲				×	×			×	×																	×					1-B4
چالهل	۹۲	۵۴۶	۲	۲	۲	×			×	×			×	×						×											×					3-C1
حسین‌آباد	۳۳۰	۱۸۴۸	۲	۵	۲	×			×	×			×	×				×	×	×		×						×		×	×			×		1-D5
خانسر	۴۳	۲۵۳	۲	۵	۲				×	×			×	×	×					×		×									×					1-C6
خورشید	۱۹۴	۱۲۰۶	۲	۴	۲				×	×			×	×																	×					1-B5
دوراب	۷۳	۴۳۲	۲	۵	۲				×	×			×	×						×											×					1-C6
دنگسری	۲۰۷	۱۲۳۹	۲	۴	۲		×		×	×			×	×	×													×	×	×	×				×	1-B4
زیروان	۲۶۳	۱۵۵۹	۲	۲	۲	×	×	×	×	×			×	×	×						×	×									×		×	×		1-F6
زینوند	۱۴۸	۵۹۳	۲	۴	۲				×	×			×	×																	×					1-C3
زاغ مرز	۷۴۱	۳۸۳۵	۲	۴	۲	×	×		×	×		×	×	×				×	×			×	×				×		×	×	×		×	×		1-C3
سیاوش کلا	۶۰	۳۹۱	۲	۴	۲	×			×	×			×							×																1-B6
شورابسر	۳۴	۱۶۸	۲	۵	۲				×	×			×							×										×						1-C6
شهاب الدین	۸۶	۴۸۱	۲	۵	۲				×	×			×	×							×															1-B6
شیلات گوهرباران	۱۰	۴۱	۲	۲	۲								×																							1-B3
طوس کلا	۱۳۳	۸۱۹	۲	۴	۲				×	×			×	×	×						×							×								1-B6
عسگرآباد	۷۰	۴۱۱	۲	۶	۲				×	×			×																							1-C4
قره‌تپه	۲۱۳	۱۳۰۹	۲	۴	۲	×	×		×	×			×	×					×		×							×		×	×					1-E5
کوهستان	۱۸۹	۱۱۰۴	۲	۴	۲	×	×		×	×			×	×					×		×							×		×	×				×	1-E6

شهرستان بهشهر

شرح	تعداد خانوار	جمعیت	نوع آبادی (دائمی)	ماهیت آبادی (دائمی)	وضع طبیعی (دائمی)	تأسیسات عمومی: برق	آب لوله‌کشی	حمام	تأسیسات آموزشی و مذهبی: دبستان	مدرسه راهنمائی	حوزه علمیه	مسجد	تکیه یا حسینیه	امامزاده	کلیسا	سایر جایگاههای دائمی	خدمات پزشکی و دامپزشکی: درمانگاه	پزشک	پزشک یا مامور بهداشت	بهیار و ماماهای روستائی	دامپزشک	صندوق پست	دفتر پست و تلگراف	تلفن	تأسیسات ارتباطی و انتظامی: ایستگاه راه‌آهن	ایستگاه	پاسگاه ژاندارمری	تأسیسات اقتصادی و اجتماعی: محل فروش نفت	بانک	آسیای آرد	فروشگاه تعاونی	مغازه پزشکی خرده‌فروشی (دائمی)	قصابی	نانوائی	قهوه‌خانه	شرکت تعاونی روستائی	موقعیت آبادی روی نقشه
۱	۲	۳	۴	۵	۶	۷	۸	۹	۱۰	۱۱	۱۲	۱۳	۱۴	۱۵	۱۶	۱۷	۱۸	۱۹	۲۰	۲۱	۲۲	۲۳	۲۴	۲۵	۲۶	۲۷	۲۸	۲۹	۳۰	۳۱	۳۲	۳۳	۳۴	۳۵	۳۶	۳۷
کمیشان	۱۵۱	۸۸۹	۲	۵	۲				×	×			×	×						×																	3-C1
کلت	۱۰۴	۶۵۱	۲	۵	۲				×	×			×	×						×								×		×	×						1-D6
گرجی محله	۵۹۴	۳۳۳۰	۲	۴	۲	×	×		×	×	×		×	×	×				×			×						×		×	×	×	×		×	×	1-E6
گل خیل	۵۷	۳۲۴	۲	۵	۲				×	×			×							×																	1-C6
گل چاله سر	۷۳	۴۸۸	۲	۶	۲				×	×			×	×						×										×							1-C6
لاک تراشان	۴۴	۲۵۲	۲	۶	۲				×	×				×	×					×		×															1-C6
میان گساله	۲۰۰	۱۰۹۱	۲	۵	۲	×				×			×	×	×															×	×	×					1-C6
نیم چاه	۳۲	۲۲۳	۲	۴	۲	×			×	×			×	×	×					×	×											×					1-B6
نداف خیل	۷۴	۴۴۷	۲	۵	۲				×	×			×	×						×												×					1-C6
نسوز آباد	۲۳۵	۱۳۷۸	۲	۴	۲				×	×			×	×	×													×		×	×	×		×			1-B3
نیروگاه برق اتمی	۲۲	۴۴	۵	۴	۲	×	×		×											×																	1-B3
ولاشد	۷۳	۴۵۱	۲	۵	۲				×	×			×	×						×	×	×										×					1-B6
دهستان گلباد	۱۵۵۲	۹۴۶۰				۴	۶	۱	۸	۸	۱		۸	۲	۲			۲	۱	۵	۶	۲	۱		۱		۵	۱	۱	۶	۷	۲	۱	۲	۱	
تیلمه نو	۱۷۸	۱۱۲۵	۲	۵	۲		×		×	×			×							×	×						×			×	×				×	2-C5
تیمر تاش	۶۳۴	۳۷۲۰	۲	۵	۱	×	×	×	×	×	×		×		×			×	×	×	×	×	×		×		×	×	×	×	×	×	×	×	×	2-C5
خورشید کلا	۱۹۲	۱۲۳۰	۲	۵	۲	×	×		×	×			×							×	×							×		×	×						2-C5
ریحان آباد	۱۱۳	۷۷۱	۲	۵	۲	×	×		×	×			×	×	×					×		×						×		×	×						2-B5
سراج محله	۱۷۳	۹۸۹	۲	۵	۱		×		×	×			×							×	×						×			×	×		×				2-C5
نظام محله	۱۱۵	۷۰۴	۲	۶	۱				×	×			×							×	×										×						2-C5
نصرت آباد	۲۶	۱۶۴	۲	۶	۱				×	×			×																								2-C6
ولسه‌موزو	۱۲۱	۷۵۷	۲	۵	۱	×	×		×	×			×	×				×			×										×						2-B5
دهستان میان کاله	۳۸۷	۱۷۸۲				۴	۳		۱	۲	۱		۱	۱				۱	۱			۱		۲		۵	۱				۱	۱	۱	۱	۱	
اشوره‌اده	۲۵۴	۱۲۶۰	۲	۵	۲	×	×		×	×	×		×	×				×	×			×		×		×		×			×	×	×	×	×		2-G1
ابراهیم صدیق	۱	۵	۳	۶	۲																																2-A2
اردشیر ادیار	۲	۲	۳	۶	۲																																1-H2
تنگه	۴	۴	۳	۶	۲																																2-A2
جمشیواز	۲	۷	۳	۶	۲																																2-A2
جاغ تر	۴	۲۳	۳	۶	۲																					×											2-D1

۲۳-۵

شهرستان بهشهر

شرح	تعداد خانوار	جمعیت	نوع آبادی (دکه)	ساختمان آبادی (دکه)	وضع طبیعی (دکه)	تأسیسات عمومی: برق	آب لوله‌کشی	غسالخانه	حمام	تأسیسات آموزشی و مذهبی: دبستان	راهنمائی	مدرسه	مدرسه فنی و حرفه‌ای	مسجد	تکیه	امامزاده	کلیسا	سایر بناهای مذهبی دایر	خدمات پزشکی و دامپزشکی: درمانگاه	پزشک	پزشک با تجربه	بهیار و ماما روستائی	دامپزشک	تأسیسات ارتباطی و انتظامی: صندوق پست	دفتر پست و تلگراف	تلفن	ایستگاه راه‌آهن	پاسگاه ژاندارمری	تأسیسات اقتصادی و اجتماعی: حال فروش نفت	بانک	آسیای آرد	فروشگاه تعاونی	مغازه و فروشگاه (بقالی)	قصابی	نانوائی	قهوه‌خانه	شرکت تعاونی روستائی	موقعیت آبادی روی نقشه
۱	۲	۳	۴	۵	۶	۷	۸	۹	۱۰	۱۱	۱۲	۱۳	۱۴	۱۵	۱۶	۱۷	۱۸	۱۹	۲۰	۲۱	۲۲	۲۳	۲۴	۲۵	۲۶	۲۷	۲۸	۲۹	۳۰	۳۱	۳۲	۳۳	۳۴	۳۵	۳۶	۳۷
شیلات امیرآباد	۱۷	۵۶	۵	۵	۲	×																				×											1-D2
صیدگاه تازه‌آباد	۲	۱۰	۵	۶	۲	×	×																			×											1-H2
صیدگاه میان‌قلعه	۴	۷	۵	۶	۲	×	×																	×		×											2-D1
قزل‌شه‌لی	۳	۹	۳	۶	۲																																2-D1
قزل‌محمدعلی	۲	۱۱	۳	۶	۲																																2-B2
قواسطل	۲	۶	۳	۶	۲																																2-A2
لله‌بنگه	۱	۴	۳	۶	۲																																2-D1
مسگ‌مگیل	۲	۱۲	۳	۶	۲																																1-H2
مزرعه‌میان‌ناله	۵۱	۱۶۸	۳	۶	۲																																1-E3
میان‌قلعه	۲	۹	۳	۵	۲																																2-E1
مزرعه‌جهانشاهی	۱	۷	۳	۶	۲																																2-E1
وازمیل اسطل	۲	۷	۳	۶	۲																																1-H2
یه‌قلعه‌لنگه	۳۱	۱۷۵	۳	۶	۲					×																											1-C2
دهستان یخکش	۱۰۷۶	۹۱۰۴					۳	۲	۲۸	۲۶			۲۳	۱۴	۲			۱	۵	۱	۷				۱	۱		۱۲	۱	۴				۲	
ابجیر	۹۲	۴۹۳	۲	۷	۱		×		×	×			×					×		×					×	×										3-H5
آوار	۹۵	۵۶۴	۲	۶	۱				×	×			×	×					×		×							×							×	4-B2
ازرک	۲۳	۱۷۱	۲	۷	۱				×	×			×																								3-H4
پست	۷۳	۳۹۸	۲	۶	۱		×	×	×	×			×															×		×							3-H4
پسارم	۳۹	۲۳۱	۲	۷	۱					×			×	×																							4-A4
پرکلا	۱۰۵	۵۴۴	۲	۷	۱				×	×			×	×															×								3-H4
پچیم	۵۵	۲۹۱	۲	۶	۱				×	×			×		×				×		×																3-H2
چالکده	۱۲	۸۲	۲	۷	۱				×																												3-G4
روسیاریخکش	۲۴	۱۳۷	۲	۷	۱				×				×																×								3-G4
رمدان	۳۶	۲۲۸	۲	۶	۱		×		×	×			×	×					×		×								×								4-C2
زیارکلا	۸۲	۴۵۴	۲	۷	۱				×	×			×																								3-H5
زلت	۱۶	۱۳۶	۲	۶	۱				×	×			×						×		×										×						3-G2
سوته‌خیل	۸۵	۵۰۱	۲	۷	۱				×	×				×																							3-H5
شیرزاری	۲۵	۱۸۰	۲	۷	۱				×	×			×																×								3-G4
شیخ محله	۳۳	۲۲۸	۲	۷	۱				×	×			×																								3-H4

۱۳ - ۱۵

شهرستان بهشهر

شرح	تعداد خانوار	جمعیت	نوع آبادی (دکه)	راه‌محله آبادی (دکه)	وضع طبیعی (دکه)	تأسیسات عمومی: برق	آب (لوله‌کشی)	غسالخانه	حمام	تأسیسات آموزشی و مذهبی: دبستان	مدرسه راهنمائی	مدرسه فنی و حرفه‌ای	مسجد	تکیه یا حسینیه	امامزاده	کلیسا	سایر اماکن مذهبی دایر	خدمات پزشکی و دامپزشکی: درمانگاه	پزشک	بهیار و ماما روستائی	دامپزشک	صندوق پست	دفتر پست و تلگراف	تلفن	ایستگاه راه‌آهن	پاسگاه ژاندارمری	تأسیسات ارتباطی انتظامی: عامل فروش نفت	بانک	آسیای آرد	فروشگاه تعاونی	مغازه (نوبه‌ای دهقانی)	قصابی	نانوائی	قهوه‌خانه	شرکت تعاونی روستائی	موقعیت آبادی روی نقشه
۱	۲	۳	۴	۵	۶	۷	۸	۹	۱۰	۱۱	۱۲	۱۳	۱۴	۱۵	۱۶	۱۷	۱۸	۱۹	۲۰	۲۱	۲۲	۲۳	۲۴	۲۵	۲۶	۲۷	۲۸	۲۹	۳۰	۳۱	۳۲	۳۳	۳۴	۳۵	۳۶	۳۷
شیرکلا	۴۶	۲۵۷	۲	۶	۱				×	×				×															×								G3-H4
غریب محله	۱۱۴	۶۹۸	۲	۷	۱				×	×			×																	×						×	G3-G4
کت	۴۹	۲۷۱	۲	۷	۱					×			×	×							×								×							G3-F4
کلارودبار	۵۰	۱۸۸	۲	۶	۱					×			×																			×				G3-G3
کیکور	۹	۵۹	۲	۷	۱				×																											G3-H4
کارکم	۶۵	۴۰۶	۲	۷	۱				×	×			×	×							×															G3-G4
گالش محله	۱۶	۱۰۵	۲	۷	۱				×	×				×															×							G3-H5
لائی رودبار	۶۳	۳۷۴	۲	۷	۱				×	×				×																						G3-H5
لائی پاسند	۲۷	۱۷۸	۲	۶	۱				×					×															×							G3-F5
محمدآباد	۸۹	۵۰۷	۲	۷	۱			×	×	×			×	×	×																					G3-H5
ملاخیل	۲۷	۱۳۲	۲	۷	۱				×	×			×	×																						G3-H5
محسن آباد	۳۶	۲۱۰	۲	۷	۱				×	×			×																							G3-G3
ولیسم	۱۹	۱۲۸	۲	۷	۱				×	×			×																							G3-H4
واودین	۲۷	۱۵۱	۲	۷	۱				×	×			×							×		×							×		×					G4-A2
یخکش	۱۴۴	۸۰۲	۲	۶	۱				×	×			×	×																						

۵-۱۵

No.1

شماره ۱

نقشه شهرستان تنکابن (شهسوار) به تفکیک بخش و دهستان

TONKĀBON SHAHRESTĀN – BY RELATED BAKHSHS AND DEHESTĀNS.

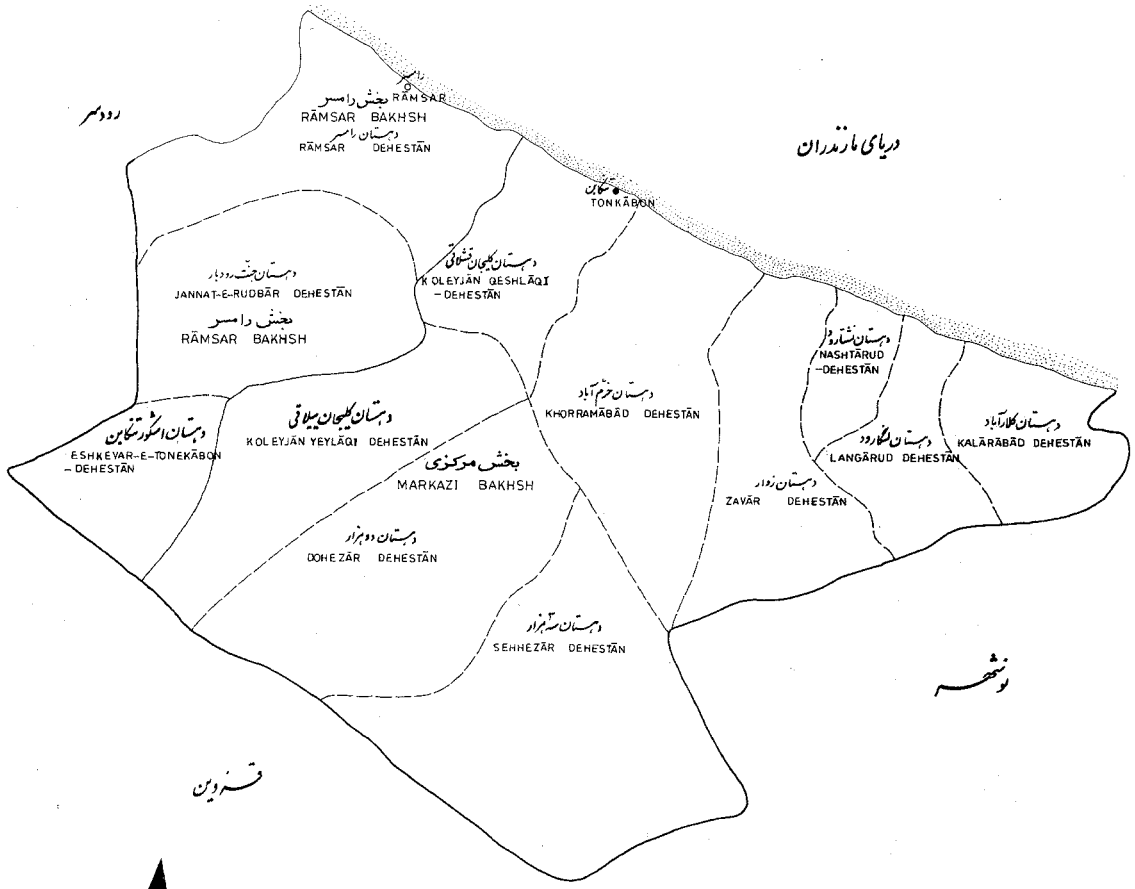

مرکز آمار ایران

علائم

SYMBOLS

INTERNATIONAL BOUNDARY	—·—	مرز کشور
SHAHRESTAN BOUNDARY	———	حدود شهرستان
BAKHSH BOUNDARY	———	حدود بخش
DEHESTAN BOUNDARY	– – –	حدود دهستان
SHAHRESTAN CENTER	●	مرکز شهرستان
BAKHSH CENTER	○	مرکز بخش

مقیاس تقریبی

APPROXIMATE SCALE

۵۰۰۰ متر ۰ ۵ ۱۰ ۱۵ ۲۰ کیلومتر

5000M 0 5 10 15 20 Km

نقشه شهرستان تنکابن (شهسوار) بتفکیک دهستانها - نقاط شهری و نقاط بین ۲۰۰۰ تا ۵۰۰۰ نفر جمعیت (سرشماری آبان ماه ۱۳۵۵)

(TONKĀBON)SHAHSAVĀR SHAHRESTĀN—BY DEHESTĀNS, URBAN PLACES AND PLACES OF 2000 to 5000 INHABITANTS. November 1976

No.2 شماره ۲

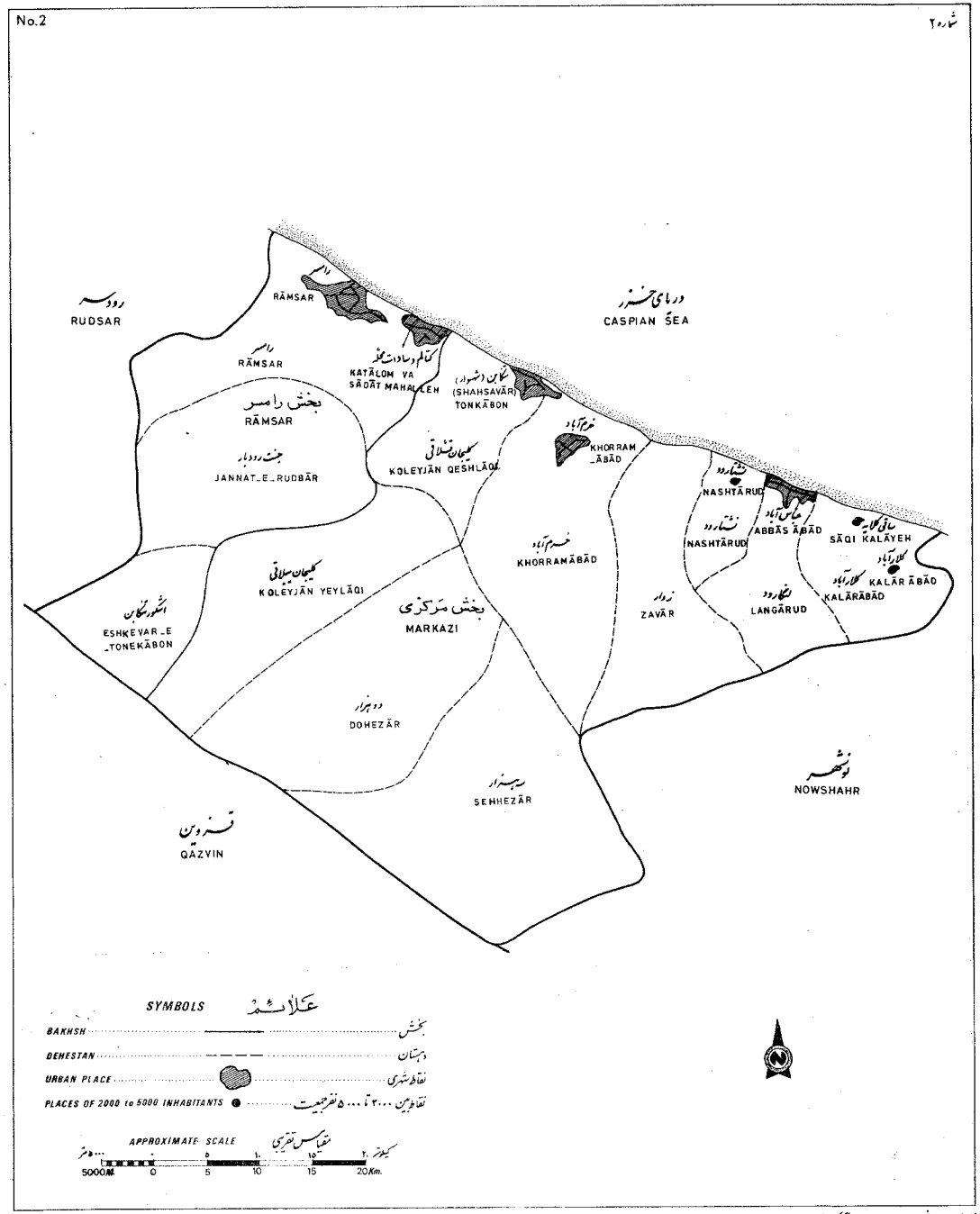

Large scale maps of this shahrestan showing dehestans, places and roads at the time of the National Census of Population and Housing, November 1976, may be purchased from the Statistical Centre of Iran

نقشه های این شهرستان با مقیاس بزرگتر که شامل دهستانها - دهات و راههای موجود در زمان سرشماری عمومی کشور (آبان ماه ۱۳۵۵) میباشد از مرکز آمار ایران قابل خریداری است .

شهرستان نمکابون

استان مازندران

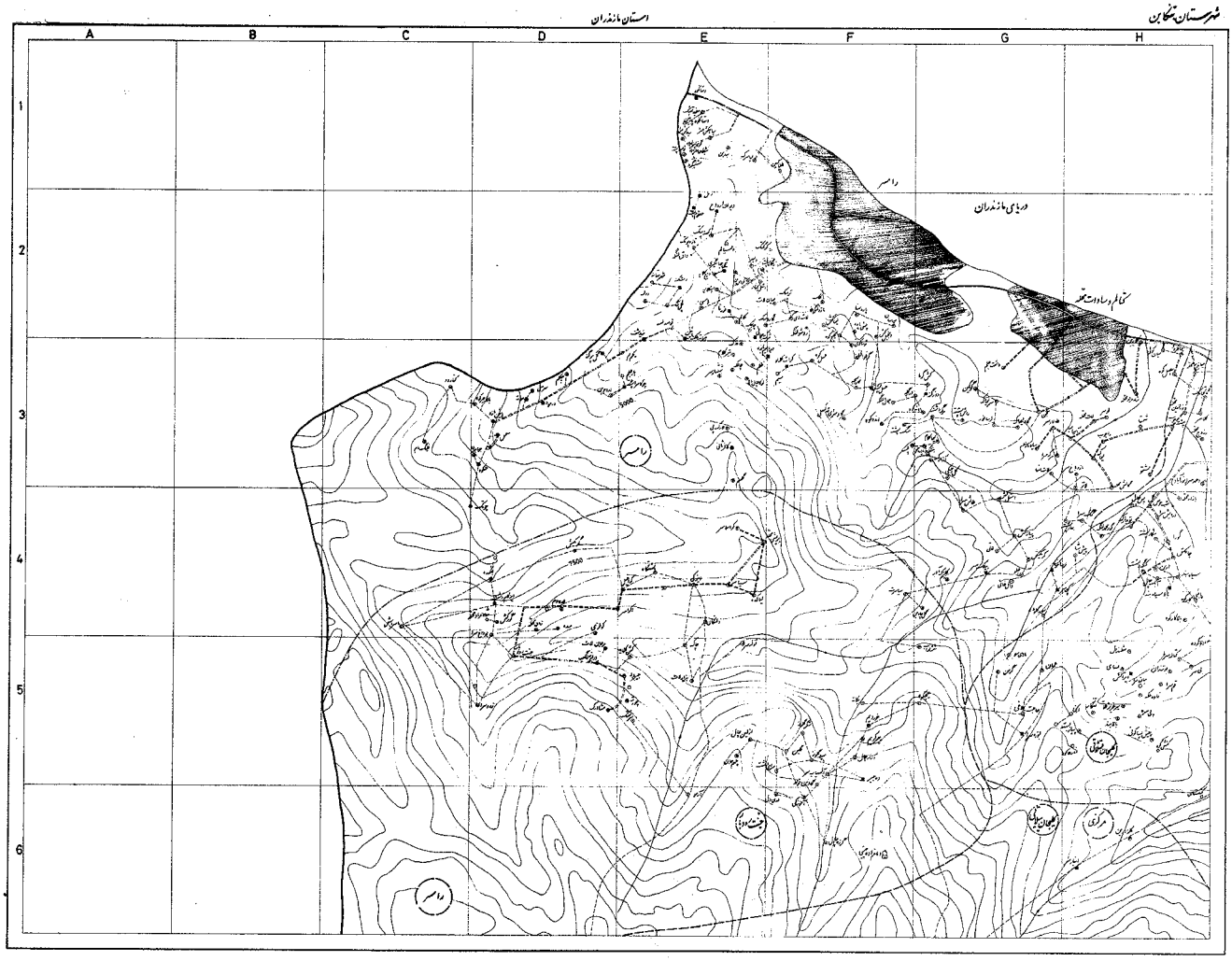



شهرستان تنکابن

استان مازندران

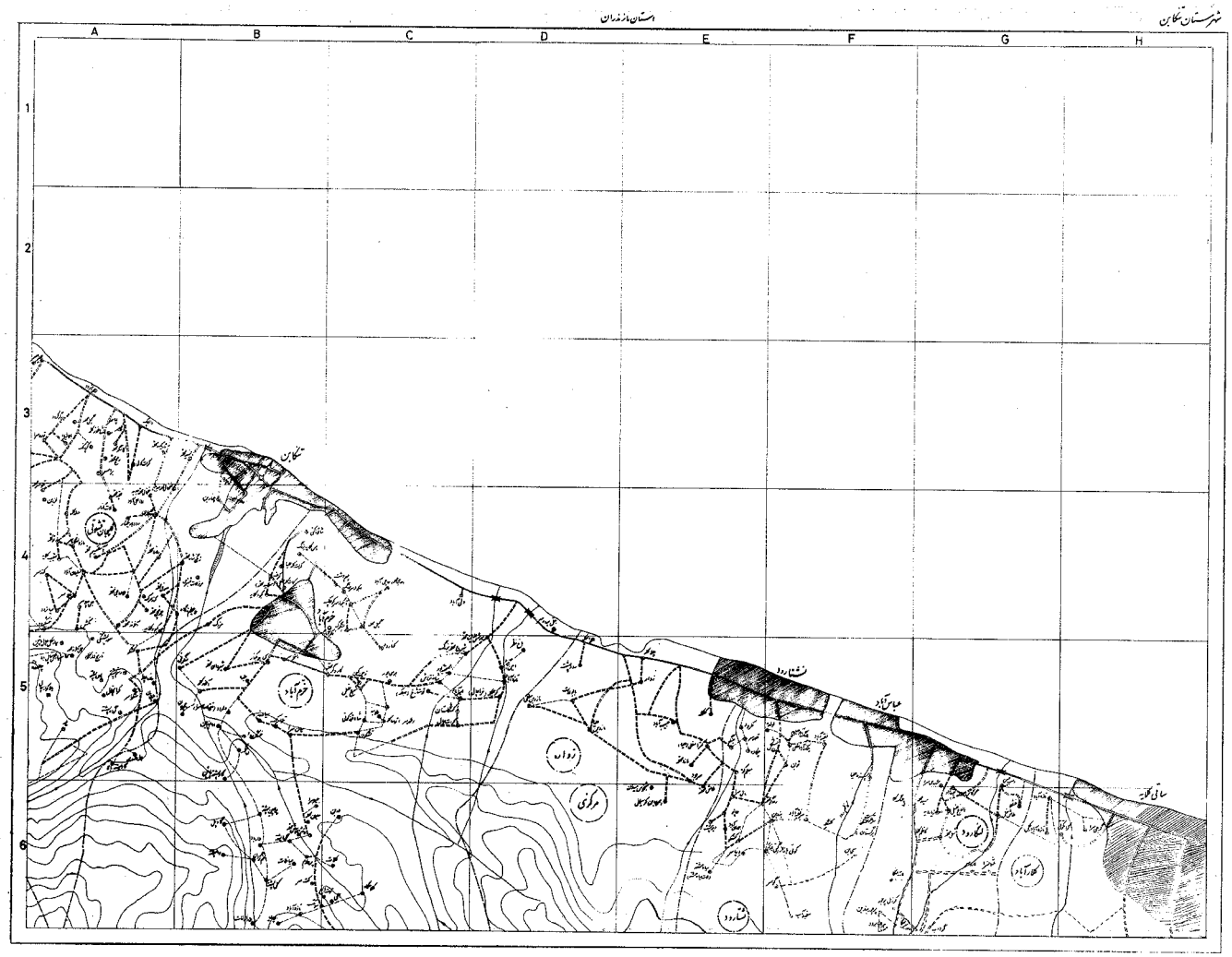

شهرستان تنکابن

استان مازندران

A B C D E F G H

1 2 3 4 5 6

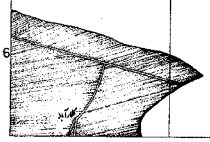

مرکز آمار ایران

علائم

شهر

نقاط حیاتی ۲۰۰۰ تا ۵۰۰۰ متر

آبادی

مکان مسکونی

مکان غیرمسکونی

چاپار

مرز کشور

حدود شهرستان

حدود بخش

حدود استان

شاهراه

جاده اصلی

جاده فرعی

جاده خاکی (پیچ‌دار)

جاده بارانداز

راه آهن

تونل

پل

رودخانه

مسیر آبراهه

مرداب

سنگ

جاده ساخت

شیب تند

شیب ملایم

فرودگاه - بالگرد

مناطق ایران

مسجد

فرودگاه

دادگستری

پایگاه نیروی دریایی

قلعه

0 1 2 3 4 K.M.

راهنمای نقشه‌های بعدی

۱	۲	۳
٤	٥	٦
۷	۸	

تیرماه سال ۱۳۰۹

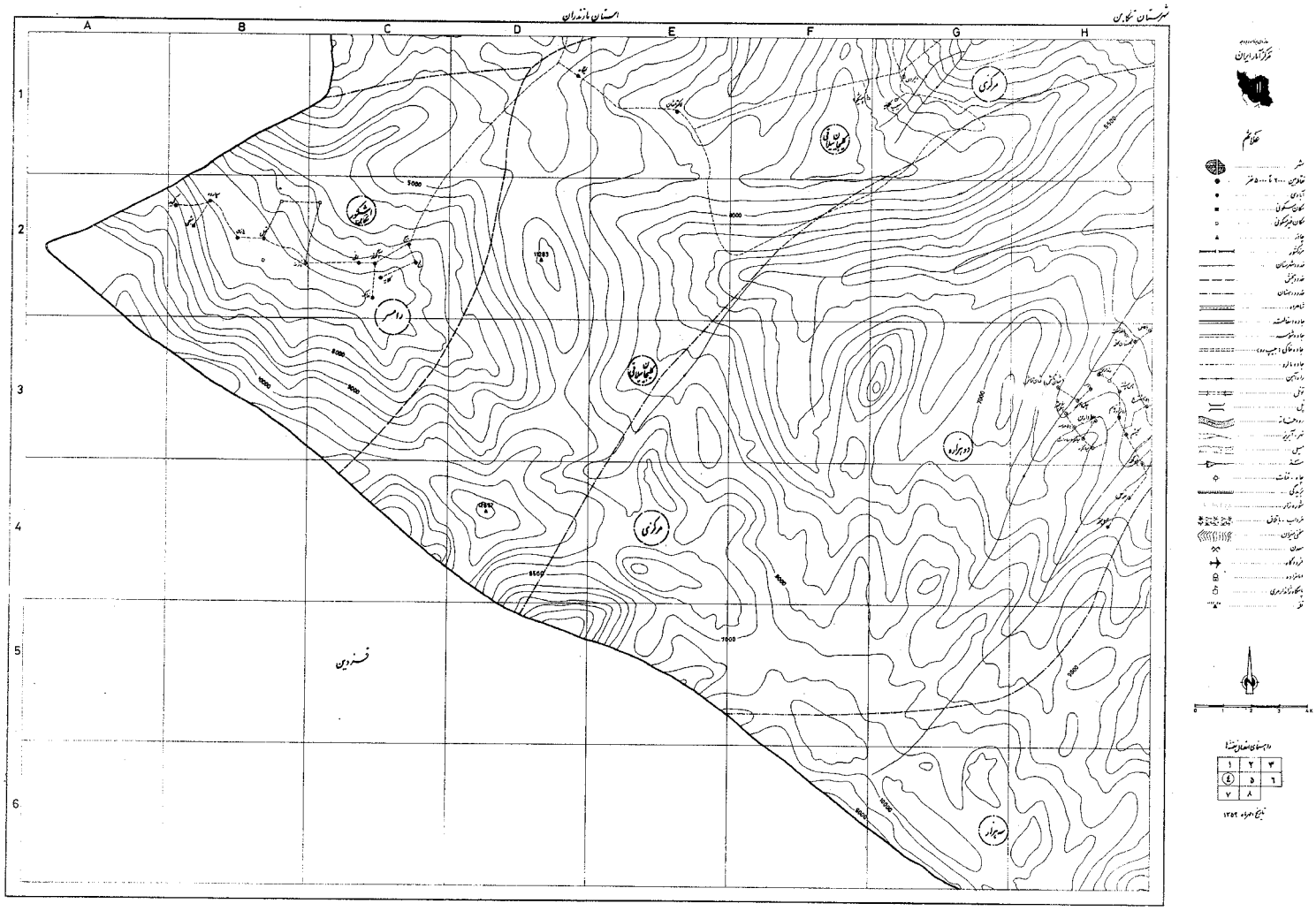
شهرستان نمکابرود
استان مازندران
A
B
C
D
E
F
G
H
1
2
3
4
5
6
مرکزی
دامنه
دوهزاره
سیمرار
فسنزدین
5000
6000
7000
8000
9000
10000
10283
شرکت آمار ایران
حکام خم
شهر
شهرک
آبادی
مکان مسکونی
مکان غیرمسکونی
چاپار
مرز کشور
حد دو شهرستان
حد دو بخش
حد دو دهستان
شاهراه
جاده اصلی
جاده فرعی
جاده خاکی (سپیدراه)
جاده مالرو
راه آهن
تونل
پل
رودخانه
نهر آبیاری
مسیل
دستگاه
چاه نفت
پرتگاه
خط ولتاژ
شرب آب - نفتی
خط میزان
سد
فرودگاه
دهانه
پایگاه آتش‌نشانی
تلو
0 1 2 3 4 K
دامنه‌های اصلی شهرستان
۱ ۲ ۳
۴ ۵ ۶
۷ ۸
تاریخ دوره ۱۳۵۴

شهرستان نکا

استان مازندران

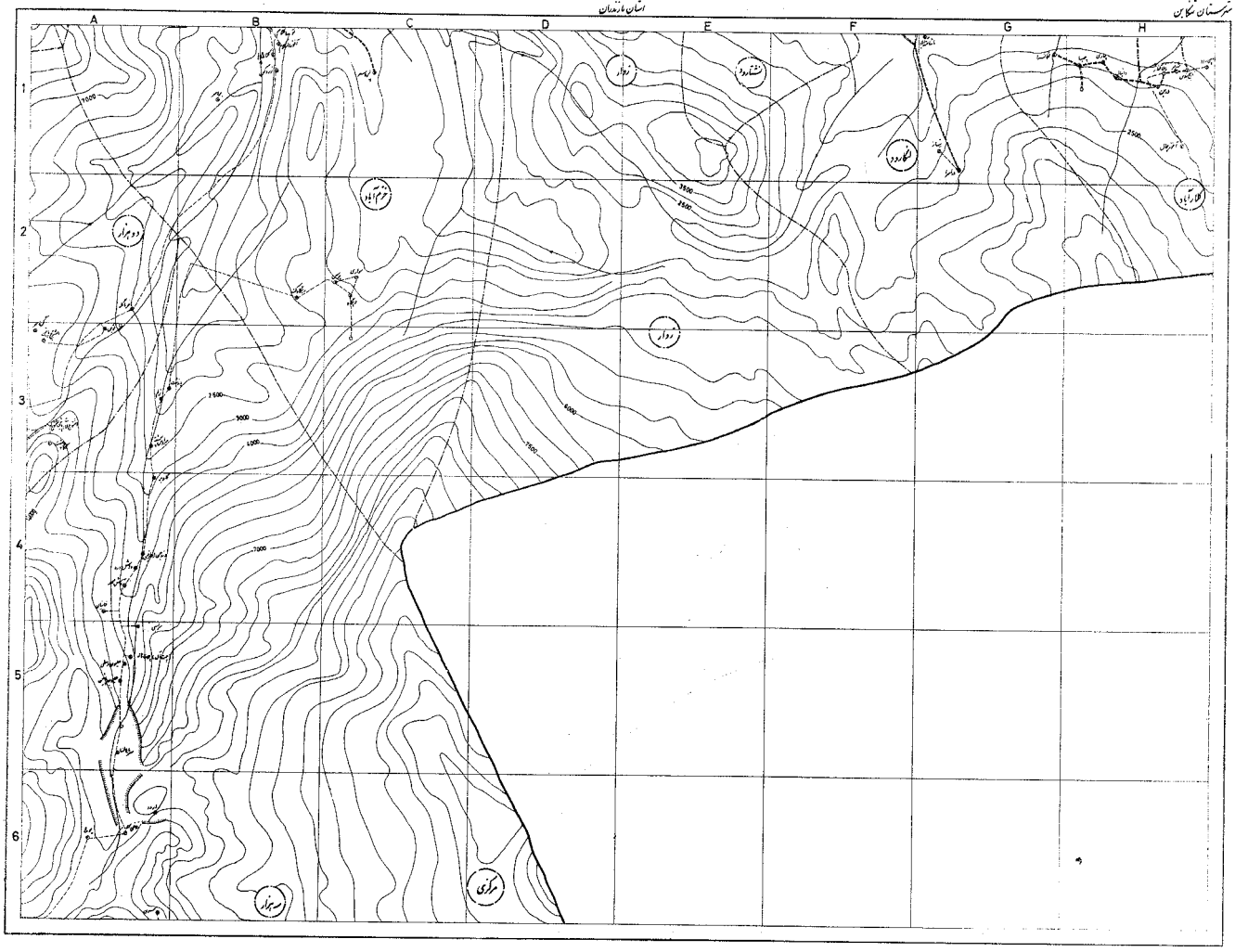

سازمان جغرافیایی نیروهای مسلح

مرکز آمار ایران

علائم

- شهر
- حقابین ۲۰۰۰ تا ۵۰۰۰ متر
- آبادی
- مکان مسکونی
- مکان غیرمسکونی
- چاه
- رودخانه
- حدود شهرستان
- حدود بخش
- حدود دهستان
- شاهراه
- جاده درجه یک
- جاده درجه دو
- جاده خاکی (جیپ رو)
- جاده مالرو
- راه آهن
- تونل
- پل
- رودخانه
- مخزن آبگیری
- سیل
- مسکه
- چاه، قنات
- برکه
- شوره زار
- خرابه، باقی
- سنگی میان
- معدن
- فرودگاه
- دانشگاه
- پادگان ژاندارمری
- تنگه

0 1 2 3 4 K.M.

بر اساس اتصال صفحات

۱	۲	۳
۴	۵	۶
۷	۸	

چاپخانه سازمان ۱۳۵۶

شهرستان تنکابن

استان مازندران

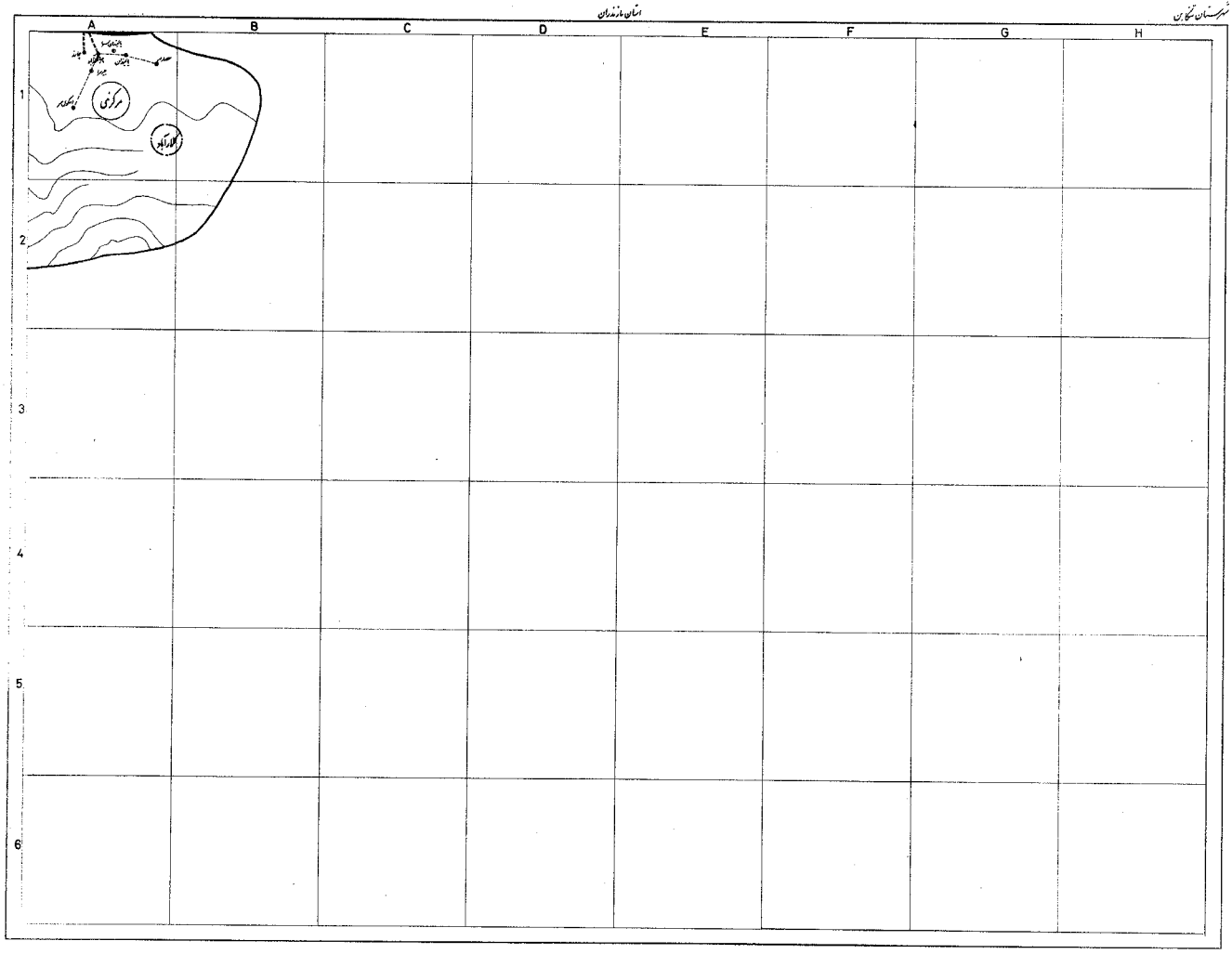

مرکز آمار ایران

علائم

- شهر
- خانوارهای ۲۰۰۰ تا ۵۰۰۰ نفر
- آبادی
- نشان سکونتی
- نشان غیرسکونتی
- چاه
- مرز کشور
- حدود شهرستان
- حدود بخش
- حدود دهستان
- شاهراه
- جاده دو خطه
- جاده شوسه
- جاده خاکی (بیب رو)
- جاده مالرو
- راه آهن
- تونل
- پل
- رودخانه
- نهر آبیاری
- سیل
- سد
- چاه و قنات
- برق
- شبکه مخابرات
- ضرابت باتوقف
- محل میهمان
- معدن
- فرودگاه
- دهانه دره
- پایگاه مرکز آمار مرکزی
- قلعه

0 1 2 3 4 Km.

راهنمای اجرای پرشماره

۱	۲	۳
۴	۵	۶
۷	۸	

تابستان ۱۳۵۴

شهرستان تنکابن

استان مازندران

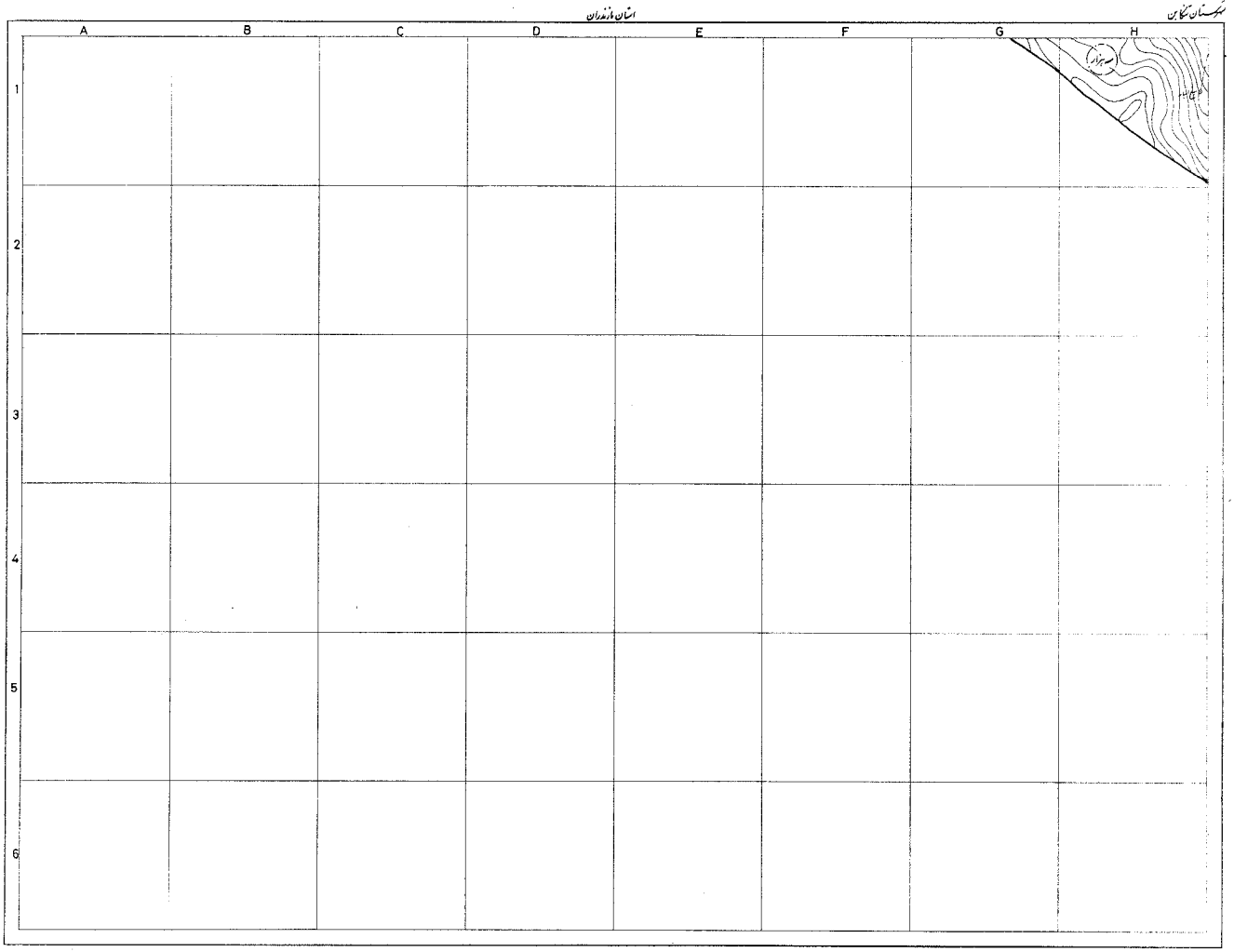

مرکز آمار ایران

علائم

- شهر
- خانوارها ۱۰۰۰ تا ۵۰۰۰ نفر
- آبادی
- تنکابن مسکونی
- تنکابن غیرمسکونی
- جاده
- راه‌آهن
- حدود شهرستان
- حدود بخش
- حدود دهستان
- شاهراه
- جاده اصلی
- جاده فرعی
- جاده دهگانی (جیپ رو)
- جاده مالرو
- راه‌آهن
- تونل
- پل
- رودخانه
- خط آبریز
- سیل
- مسیل
- جاده خاک
- تپه‌ماهور
- شوره‌زار
- شراب - باتلاق
- محل سیزان
- معدن
- فرودگاه
- دهکده
- پمپ‌بنزین و سرویس
- قلعه

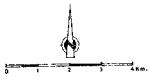

راهنمای نقشه‌های شهرستان

۱	۲	۳
۴	۵	۶
۷	۸	

تابستان ۱۳۵۹

شهرستان نکا

استان مازندران

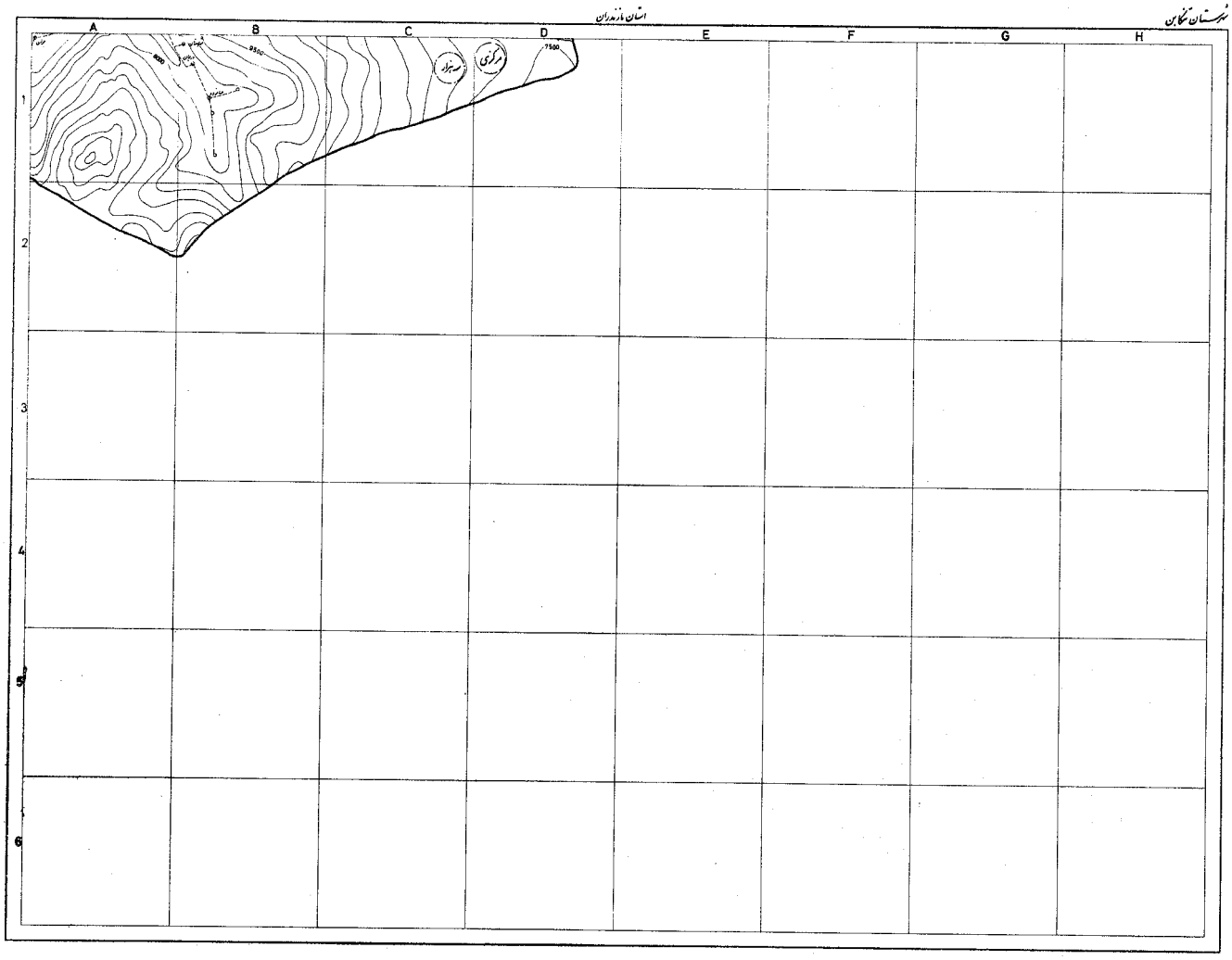



شهرستان تنکابن

شرح	تعداد خانوار	جمعیت	نوع آبادی (دکه)	راه‌وصله آبادی (دکه)	وضع طبیعی (دکه)	تأسیسات عمومی: برق	آب لوله‌کشی	غسلخانه	حمام	تأسیسات آموزشی و مذهبی: دبستان	راهنمائی	مدرسه	مدرسه فنی و حرفه‌ای	مسجد	تکیه یا حسینیه	امامزاده	کلیسا	سایر عبادتگاهها دایر	خدمات پزشکی و دامپزشکی: درمانگاه	پزشک	پزشک و مامور بهداشت	بیمار و دهیاری روستائی	دامپزشک	صندوق پست	دفتر پست و تلگراف	تلفن	تأسیسات ارتباطی و انتظامی: ایستگاه راه‌آهن	پاسگاه ژاندارمری	مال فروش نفت	بانک	آسیای آرد	فروشگاه تعاونی	مغازه خرده‌فروشی (بقالی)	قصابی	نانوائی	قهوه‌خانه	تأسیسات اقتصادی و اجتماعی: شرکت تعاونی روستائی	موقعیت آبادی روی نقشه
۱	۲	۳	۴	۵	۶	۷	۸	۹	۱۰	۱۱	۱۲	۱۳	۱۴	۱۵	۱۶	۱۷	۱۸	۱۹	۲۰	۲۱	۲۲	۲۳	۲۴	۲۵	۲۶	۲۷	۲۸	۲۹	۳۰	۳۱	۳۲	۳۳	۳۴	۳۵	۳۶	۳۷
شهرستان تنکابن (شهسوار)	۱۸۵۹۲	۱۰۰۲۹۸				۲۶	۴۴	۱۱	۸۸	۲۴۶	۱۴	۲	۱۹۱	۶	۷۶		۱	۱۲	۷۹	۶	۱۲۳	۲۵	۴	۴		۵		۳۱	۱۴	۲۳	۱۰	۱۹	۳۳	۴۴	۴۴	۱۸	
دهستان اسکور تنکابن	۳۶۳	۱۹۱۶							۱	۹			۷		۵			۱	۱		۱۲								۶		۵					۱	
آگنه	۱۰	۸۲	۲	۷	۱					×											×								×								4-C2
امنی	۳۰	۱۵۹	۲	۷	۱					×			×		×						×								×								4-C2
تمل	۵۳	۳۱۲	۲	۷	۱				×	×			×		×			×	×	×	×								×		×					×	4-B2
سیارده	۷۲	۳۶۵	۲	۷	۱					×			×								×											×					4-B2
شیخی	۱	۵	۴	۷	۱																×																4-B2
کلایسه	۲۰	۹۲	۲	۷	۱																×								×								4-C2
گید	۲۲	۱۰۳	۲	۷	۱					×											×											×					4-B2
لیج	۱۶	۸۶	۲	۷	۱					×			×								×																4-C2
میه	۲۰	۱۶۴	۲	۷	۱					×			×		×						×								×								4-C2
نازنه	۲۶	۱۲۵	۲	۷	۱					×			×		×						×											×					4-B2
ولاو	۳۴	۱۵۵	۲	۷	۱																×								×			×					4-C2
نازن	۵۱	۲۶۸	۲	۷	۱					×			×		×						×																4-B2
دهستان جنت رودبار	۳۸۲	۱۹۹۷					۳	۱	۵	۱۷					۱۴				۴۷		۴۹								۱۱		۶	۲	۳	۶	۱	
آرمو	۱۲	۵۱	۲	۷	۱					×									×		×								×								1-E6
آزارجال	۱	۷	۲	۷	۱														×		×													×			1-F5
ازمین جال	۱	۵	۲	۷	۱														×		×																1-E5
آسیاب‌سر	۹	۵۴	۲	۷	۱					×									×		×								×								1-F5
آغوزکی	۱۷	۸۷	۲	۷	۱					×			×		×				×		×																1-F6
اکبرسر	۳	۱۵	۲	۶	۱		×												×		×																1-D4
ایزکی	۲۰	۹۲	۲	۷	۱	×	×		×	×			×						×		×											×				×	1-E4
ایزکا م دشت	۹	۵	۴	۷	۱														×		×																1-D4
بوداغ سرا	۱۰	۱۱۴	۴	۷	۱				×	×			×		×				×		×											×			×		1-D4
بکاته	۵	۳۱	۲	۷	۱										×				×		×																1-F5
بریش محله	۲	۹	۲	۶	۱								×		×																						1-E4
بشمنگاه	۴	۲۷	۴	۷	۱					×			×		×						×																1-E4

شهرستان تنکابن

شرح	تعداد خانوار	جمعیت	نوع آبادی (کد)	راه عمده آبادی (کد)	وضع طبیعی (کد)	تأسیسات عمومی: برق	آب لوله‌کشی	حمام	خانه‌های	دبستان	تأسیسات آموزشی و مذهبی: مدرسه راهنمائی	مدرسه دخترانه و حوزوی	مسجد	تکیه یا حسینیه	امامزاده	کلیسا	سایر عبادتگاهها و دایر	درمانگاه	خدمات پزشکی و داروپزشکی: پزشک و دکتر از پزشکیار و پزشکیار	بهیار و دمامای روستائی	داروپزشک	صندوق پست	تأسیسات ارتباطی و انتظامی: دفتر پست و تلگراف	تلفن	ایستگاه راه‌آهن	پاسگاه ژاندارمری	تأسیسات اقتصادی و اجتماعی: عامل فروش نفت	بانک	آسیای آرد	فروشگاه تعاونی	مغازه و خودروی (بقالی)	قصابی	نانوائی	قهوه‌خانه	شرکت تعاونی روستائی	موقعیت آبادی روی نقشه
۱	۲	۳	۴	۵	۶	۷	۸	۹	۱۰	۱۱	۱۲	۱۳	۱۴	۱۵	۱۶	۱۷	۱۸	۱۹	۲۰	۲۱	۲۲	۲۳	۲۴	۲۵	۲۶	۲۷	۲۸	۲۹	۳۰	۳۱	۳۲	۳۳	۳۴	۳۵	۳۶	۳۷
پلهم حان	۷	۵۱	۲	۷	۱					×			×						×		×																1-E5
توله سر	۵	۱۸	۴	۷	۱														×		×																1-E5
جیررود	۷	۲۸	۲	۷	۱								×						×		×								×								1-E5
جیر کریم	۲	۱۶	۲	۷	۱														×		×																1-F5
جنت رودبار	۵۲	۲۶۴	۲	۴	۱				×	×			×		×				×		×								×		×				×		1-D5
چاك	۱	۶	۴	۷	۱								×		×				×		×																1-E5
چینی	خالی	از سکنه	۲	۷	۱										×																						1-F6
جورته	۴	۱۱	۲	۵	۱														×		×										×			×			1-E5
خورد یم	۲	۱۲	۲	۷	۱														×		×																1-F5
دری دل	۲	۶	۶	۷	۱														×		×								×								1-F6
دمجیر	۱	۵	۲	۷	۱														×		×																1-F5
درازمنیگ	۸	۳۷	۲	۷	۱														×		×								×								1-D5
دره دم	۴	۱۷	۴	۷	۱														×		×																1-D4
زمان محله	۱۲	۸۸	۴	۷	۱		×		×	×			×		×				×		×								×		×	×	×	×		×	1-D4
زروسرا	۱۰	۵۰	۲	۷	۱														×		×								×								1-D5
سرمشك	۱۲	۶۰	۲	۷	۱					×									×		×																1-E5
سده (سیده)	۱۰	۳۳	۴	۷	۱				×	×									×		×																1-D4
سیاسر	۲	۴	۲	۷	۱														×		×																1-E4
سیاسرت	۳	۵	۲	۷	۱																×														×		1-F4
سیدگلرز	۲	۸	۲	۷	۱										×				×		×																1-F5
سرای دشت	۳	۱۵	۲	۷	۱														×		×																1-F5
شکرگلرز	۲	۱۷	۲	۷	۱														×		×																1-F5
ششاراب	۲	۹	۲	۷	۱														×		×														×		1-G5
شاهمراد محله	خالی	از سکنه	۴	۷	۱										×																						1-D4
کزد خیل	۶	۳۹	۴	۷	۱					×									×		×																1-E4
کشکلایه	۲	۱۲	۲	۷	۱														×		×																1-E5
کراسماسر	۱	۴	۲	۶	۱								×		×																						1-E4
کریکش	۴	۲۷	۲	۷	۱														×		×																1-D4
کولزی	۱	۱۱	۲	۷	۱														×		×																1-D4
گاوسن توله	۵	۳۲	۲	۷	۱														×		×								×								1-F5

۱۰-۲۸۱

شهرستان تنکابن

شرح	تعداد خانوار	جمعیت	نوع آبادی (دکه)	راه عمده آبادی (دکه)	وضع طبیعی (دکه)	تأسیسات عمومی: برق	آب لوله‌کشی	غسالخانه	حمام	دبستان	مدرسه راهنمائی	مدرسه فنی و حرفه‌ای	مسجد	تکیه یا حسینیه	امامزاده	کلیسا	سایر جایگاههای دینی	درمانگاه	خدمات پزشکی و دامپزشکی: پزشک	بهیار و دلمای روستائی	دامپزشک	صندوق پست	دفتر پست و تلگراف	تلفن	ایستگاه راه‌آهن	پاسگاه ژاندارمری	تأسیسات ارتباطی و انتظامی: عامل فروش نفت	بانک	آسیای آرد	فروشگاه تعاونی	مغازه خرده‌فروشی (بقالی)	قصابی	نانوائی	قهوه‌خانه	شرکت تعاونی روستائی	موقعیت آبادی روی نقشه
۱	۲	۳	۴	۵	۶	۷	۸	۹	۱۰	۱۱	۱۲	۱۳	۱۴	۱۵	۱۶	۱۷	۱۸	۱۹	۲۰	۲۱	۲۲	۲۳	۲۴	۲۵	۲۶	۲۷	۲۸	۲۹	۳۰	۳۱	۳۲	۳۳	۳۴	۳۵	۳۶	۳۷
گرزه چال	۲	۱۲	۲	۷	۱										×				×		×																1-F6
گل چال بن	۱	۱	۶	۷	۱																×																1-G4
گوزکش	۶	۴۰	۲	۷	۱														×		×																1-D4
گلین	۴۳	۲۱۵	۲	۷	۱				×	×			×		×				×		×										×						1-F5
لیجکوه	۱۵	۸۱	۲	۷	۱					×									×		×								×								1-G5
لیماکده	۸	۳۶	۲	۶	۱														×		×																1-E4
ماسراش	۵	۲۷	۲	۷	۱														×		×																1-C4
مشاورك	۸	۴۲	۲	۷	۱					×									×																		1-D5
مرجان لات	۱	۵	۴	۷	۱														×		×																1-D5
مهران	خالی	ازسکنه	۴	۷	۱																																1-G5
نمکدره	۱۴	۸۵	۲	۷	۱					×			×						×		×																1-D4
ولنگان	۵	۱۵	۴	۷	۱														×		×																1-E4
هزا	۱۲	۵۶	۲	۷	۱					×									×		×								×								1-E5
دهستان خرم آباد	۴۱۹۵	۲۲۹۰۳				۶	۱۵	۱	۱۵	۵۴	۴	۱	۳۰	۲	۱۳			۲	۲۰	۱	۳۰	۵				۲	۷	۳		۲	۳۰	۵	۱۵	۹	۳	
آغوزکله	۱۱۵	۵۸۰	۲	۴	۲		×		×	×			×																								2-B5
آبکوله سربزرگ	۶۵	۳۵۹	۲	۵	۲					×			×						×		×																2-C4
آغوزد ارکلام	۲۳	۱۱۲	۲	۷	۲					×																											5-B1
امام زمین	۳۲	۱۷۰	۲	۷	۲																																2-B5
استخرسر	۵۱	۲۷۳	۲	۴	۲		×			×			×								×																2-B5
امیرآباد	۶۰	۲۸۸	۲	۴	۲					×			×	×					×		×						×				×		×				2-C5
اکبر آباد	۲۶	۱۵۷	۲	۶	۲					×											×																2-C4
ابکوله سرکوچك	۳۷	۲۴۴	۲	۵	۲					×									×		×																2-C4
امین آباد	۶۱	۳۳۴	۲	۵	۲					×			×								×										×						2-D5
برسبور	۳۹	۲۳۳	۲	۴	۲					×																					×						2-C5
بلده	۲۹۶	۱۵۹۱	۲	۴	۲		×		×	×	×		×		×							×					×		×	×	×	×	×	×		×	2-B5
پردسر	۱۸	۸۷	۲	۴	۲					×																											5-B1
باغ نظر	۳۳	۲۰۱	۲	۲	۲					×																											2-D5
پردارم	۱۱	۶۴	۲	۷	۲																																2-B6
پرچین پشته	۲۳	۱۲۰	۲	۴	۲					×					×																						2-B6
پلهم دشت	۱۵	۸۵	۲	۵	۲														×		×																2-C4

(۰-۱۲)

۱۶-۰

شهرستان تنکابن

شرح	تعداد خانوار	جمعیت	نوع آبادی (دگر)	راه‌وره آبادی (دگر)	وضع طبیعی (دگر)	تأسیسات عمومی: برق	آب لوله‌کشی	فاضلاب	حمام	تأسیسات آموزشی و مذهبی: دبستان	مدرسه راهنمائی	مدرسه متوسطه و حوزوی	مسجد	تکیه یا حسینیه	امامزاده	کتیبه	خدمات پزشکی و دامپزشکی: درمانگاه	پزشک متخصص	بهزاد	بهیار و ماماى روستائی	دامپزشک	صندوق پست	دفتر پست و تلگراف	تلفن	تأسیسات ارتباطی و انتظامی: ایستگاه راه‌آهن	پاسگاه	پاسگاه ژاندارمری	تأسیسات اقتصادی و اجتماعی: عامل فروش نفت	بانک	آسیای آرد	فروشگاه تعاونی	مغازه و خودروی (دائمی)	قصابی	نانوائی	قهوه‌خانه	شرکت تعاونی روستائی	موقعیت آبادی روی نقشه
۱	۲	۳	۴	۵	۶	۷	۸	۹	۱۰	۱۱	۱۲	۱۳	۱۴	۱۵	۱۶	۱۷	۱۸	۱۹	۲۰	۲۱	۲۲	۲۳	۲۴	۲۵	۲۶	۲۷	۲۸	۲۹	۳۰	۳۱	۳۲	۳۳	۳۴	۳۵	۳۶	۳۷
پرمس	۳	۹	۲	۷	۱																																5-C2
پسکلایه بزرگ	۱۳۵	۸۳۲	۲	۴	۲	×				×			×						×		×												×				2-B4
توت باغ	۸	۲۶	۲	۶	۲					×																											2-C5
توت باغ	۲۵	۱۳۰	۲	۴	۲														×		×					×											2-C6
تازه آباد	۱۳	۵۳	۲	۷	۲					×																											2-B6
توساکلام	۴۶	۲۳۴	۲	۷	۲					×					×																						5-B1
تشکون	۱۲۴	۶۹۲	۲	۴	۲		×		×	×			×								×										×		×				2-C5
تلوسرك	۲۹	۱۵۲	۲	۴	۲																										×						2-B5
تیل پرده سر	۴۳	۳۱۷	۲	۲	۲	×							×																		×		×				2-D4
تازه آباد	۳۹	۲۳۵	۲	۴	۲					×			×									×													×		2-D5
جلی	۵	۲۰	۲	۷	۱																																2-C6
جهرسرا	۷	۲۴	۲	۷	۱																																2-B6
ججلان	۳	۲۱	۲	۷	۱																																2-B5
چاکیا	۳۰	۱۳۳	۲	۷	۲					×																											2-B6
حاجو، محله (حاجو، آباد)	۱۱۶	۶۰۹	۲	۲	۲	×									×				×		×														×		2-C4
خشکرود	۱۴	۷۸	۲	۷	۲																																2-B5
خم گردن	۱۱	۴۸	۲	۷	۲					×																											2-B6
داریار	۲۴	۱۲۴	۲	۴	۲					×																					×						2-B6
درازلات	۵	۲۹	۲	۴	۲				×									×		×		×									×				×		2-B6
دهگاه	۴	۱۷	۲	۷	۱										×																						5-C2
دهگالت	۳	۱۳	۲	۷	۲																																5-B2
زردکن	۹	۴۱	۲	۷	۱					×																											5-B1
زمین کین	۱۳	۵۸	۲	۵	۲														×		×																2-C5
سلیمان محله	۲۴	۱۱۹	۲	۵	۲					×																											2-B6
سیاه ورز	۱۵۸	۸۱۰	۲	۴	۲		×			×			×		×													×			×	×	×	×		2-B5
سوتك	۳۵	۱۸۱	۲	۶	۲					×			×		×																×	×				2-B6
سوای	۱۵	۶۶	۲	۷	۲					×					×																						5-C2
سنگرمل	۷۷	۴۵۶	۲	۵	۲		×		×	×			×																								2-B5
شاقوزکی	۸۳	۴۳۰	۲	۲	۲	×				×			×						×		×										×		×				2-B4
شهرسر (توساکله)	۵۷	۳۷۷	۲	۴	۲					×									×		×																2-C5

۲۵_۵

شهرستان تنکابن

شرح	تعداد خانوار	جمعیت	نوع آبادی (دکده)	راه‌دهه آبادی (دکده)	وضع طبیعی (دکده)	تأسیسات عمومی: برق	آب لوله‌کشی	غسالخانه	حمام	تأسیسات آموزشی و مذهبی: دبستان	راهنمائی	مدرسه فنی و حرفه‌ای	مسجد	تکیه یا حسینیه	امامزاده	کلیسا	سایر جایگاههای دینی	درمانگاه	خدمات پزشکی و دامپزشکی: پزشک	اقراز حقوق‌بگیر	بیمار و دامهای روستائی	دامپزشک	تأسیسات ارتباطی و انتظامی: صندوق پست	دفتر پست و تلگراف	تلفن	راه‌آهن	ایستگاه	پاسگاه ژاندارمری	تأسیسات اقتصادی و اجتماعی: عامل فروش نفت	بانک	آسیای آرد	فروشگاه تعاونی	مغازه خرده‌فروشی (اتاقی)	قصابی	نانوائی	قهوه‌خانه	شرکت تعاونی روستائی	موقعیت آبادی روی نقشه
۱	۲	۳	۴	۵	۶	۷	۸	۹	۱۰	۱۱	۱۲	۱۳	۱۴	۱۵	۱۶	۱۷	۱۸	۱۹	۲۰	۲۱	۲۲	۲۳	۲۴	۲۵	۲۶	۲۷	۲۸	۲۹	۳۰	۳۱	۳۲	۳۳	۳۴	۳۵	۳۶	۳۷
شاقوز کوتی	۱۰	۶۳	۲	۵	۲																																2-C5
شرح خیل	۱۷	۸۸	۲	۵	۲														×		×																2-C5
شانه تراش	۹	۵۴	۲	۶	۲																																2-C5
شیروان محله	۵۴	۲۹۵	۲	۵	۲		×			×			×								×																2-B5
شیرج محله بزرگ	۸۰	۴۷۲	۲	۵	۲		×		×	×			×																		×		×				2-C5
قاشق تراش محله	۵۳	۲۶۶	۲	۷	۲					×			×		×																						2-B6
کت سر	۳	۱۷	۲	۷	۲																																2-B6
کلات	۱۰	۷۱	۲	۶	۲					×																											2-C6
کناررود	۱۹	۱۲۲	۲	۶	۲					×			×								×																2-C5
کشگلدان	۲۸	۱۵۴	۲	۴	۲		×			×			×						×		×													×			2-C5
کراتجال	۵۵	۳۱۷	۲	۴	۲		×												×		×											×					2-C5
کبود کلایه	۳۵	۲۰۶	۲	۵	۲				×	×					×						×																2-B4
کرات کله سفلی (سید محله	۱۴	۶۵	۲	۵	۲														×		×																2-B4
کلام گاه	۲	۱۰	۲	۷	۱																																2-C6
کلاچ پا	۱۶	۶۷	۲	۷	۲					×																											5-B1
کرا جوب کنار	۶۳	۳۹۰	۲	۴	۲		×												×		×																2-B5
کرات کله علیا	۱۶	۹۱	۲	۵	۲																																2-B4
کرف	۳۵	۲۰۵	۲	۲	۲	×															×										×						2-B4
کارد گرمحله	۱۵۸	۹۱۳	۲	۴	۲		×				×	×	×						×		×							×							×	×	2-C5
کرجکله	۲۱۲	۱۲۳۹	۲	۴	۲					×			×	×				×			×											×	×	×	×		2-D5
کل پشته	۱۰۹	۵۲۷	۲	۷	۲					×												×						×					×				2-B6
گرماپشته	۶۸	۳۷۲	۲	۷	۲				×	×																											2-B6
گاو پشته بالا	۱۷	۹۰	۲	۷	۲					×																											2-A5
گاوپشته پائین	۲۹	۱۴۹	۲	۷	۲					×																											2-B5
گیل محله	۳۴	۱۸۱	۲	۶	۲					×			×						×																		2-C4
گاویل	۱۵	۷۰	۲	۴	۲					×																											2-B6
لتاك	۳۸	۱۷۸	۲	۷	۲				×	×			×								×					×											2-B5
لشکرك	۸۹	۴۹۹	۲	۵	۲				×	×			×						×		×							×									2-C4
لیره سر	۱۰۲	۵۰۶	۲	۶	۲				×	×			×								×																5-C1
میانسرا	۶۰	۳۵۲	۲	۴	۲				×				×								×																2-B5

۲۹-۱

شهرستان تنکابن

شرح	تعداد خانوار	جمعیت	نوع آبادی (دکه)	راه‌جاده آبادی (دکه)	وضع طبیعی (دکه)	تأسیسات عمومی: برق	آب لوله‌کشی	غسالخانه	حمام	تأسیسات آموزشی و مذهبی: دبستان	مدرسه راهنمائی	مدرسه فنی و حرفه‌ای	مسجد	تکیه یا حسینیه	امامزاده	کلیسا	سایر جاها و تأسیسات مذهبی	درمانگاه	خدمات پزشکی و دامپزشکی: پزشک یا تراز پزشک یا تیمارگر	بیمار و ماما روستائی	دامپزشک	صندوق پست	دفتر پست و تلگراف	تلفن	تأسیسات ارتباطی و انتظامی: ایستگاه راه‌آهن	پاسگاه ژاندارمری	تأسیسات اقتصادی و اجتماعی: عامل فروش نفت	بانک	آسیای آرد	فروشگاه تعاونی	مغازه فروش برق (اتالی)	قصابی	نانوائی	قهوه‌خانه	شرکت تعاونی روستائی	موقعیت آبادی روی نقشه
۱	۲	۳	۴	۵	۶	۷	۸	۹	۱۰	۱۱	۱۲	۱۳	۱۴	۱۵	۱۶	۱۷	۱۸	۱۹	۲۰	۲۱	۲۲	۲۳	۲۴	۲۵	۲۶	۲۷	۲۸	۲۹	۳۰	۳۱	۳۲	۳۳	۳۴	۳۵	۳۶	۳۷
میانکومحله	۸۳	۴۲۱	۲	۴	۲		×			×			×																				×				2-C5
میانلات	۶	۴۱	۲	۷	۱																															2-B6
میرشمس الدین محله	۱۴۶	۷۹۹	۲	۴	۲		×		×	×			×		×						×												×			2-D5
مرزك	۱۴۰	۷۹۸	۲	۵	۲				×	×	×		×		×				×		×										×					2-B4
نوربن	۱	۶	۲	۷	۱																															2-C6
وابشته	۵	۲۹	۲	۷	۲																															2-B6
ولی آباد	۲۱۵	۱۰۹۳	۲	۲	۲	×	×		×	×		×	×								×	×					×	×	×	×	×	×	×	×	×	2-C4
ولمرود (تقی مهدی‌سرا)	۱۷	۹۴	۲	۷	۲																															2-B5
هلونه	۸	۴۴	۲	۵	۲														×		×															2-C5
همیشه بور	۲۵	۱۱۹	۲	۶	۲					×											×										×					2-C5
هرات بر	۳۶	۱۹۳	۲	۴	۲					×					×																					2-A5
دهستان دوهزار	۳۷۶	۱۸۱۴					۲	۱	۳	۱۰			۸		۴			۱	۳		۳	۱												۱	۱	
[illegible]	۳۷	۱۸۶	۲	۷	۱					×			×																							5-A3
اشتوج لات	۲	۱۲	۲	۷	۱																															5-A3
اشکور محله	۷	۳۹	۲	۷	۱					×			×																							4-H3
امامزاده قاسم	۹	۳۹	۲	۷	۱			×							×			×																		4-H3
بالا اشتوج	۳۱	۱۳۹	۲	۷	۱				×	×			×																							4-H3
بالا س	۲۶	۱۱۳	۲	۷	۱		×			×																										4-H3
بالا مدرسه	۷	۴۱	۲	۷	۱																															4-H3
برسه	۳۶	۲۰۸	۲	۷	۱					×																										4-H3
بس بسته	۴	۲۵	۲	۷	۱																															4-H3
پلط داربن	۲۰	۹۳	۲	۷	۱					×																									×	5-A3
توس	۱	۱	۵	۶	۱																															4-H3
چاره سر	۱۴	۵۸	۲	۷	۱																															5-A2
خرماکله	۲	۶	۵	۶	۱																															5-A3
سرچ پشت	۴	۱۸	۲	۷	۱																															4-H3
شانتراش (شان تاش)	۱۲	۶۰	۲	۷	۱																×															4-H4
عسل محله	۹	۴۶	۲	۷	۱								×		×																					4-H3
کیشم	۲۴	۱۰۱	۲	۷	۱					×			×																							4-H3
گلستان محله	۱۹	۹۹	۲	۷	۱					×			×		×																					4-H3

۹/۲۰

شهرستان تنکابن

شرح	تعداد خانوار	جمعیت	نوع آبادی (کد)	راه عبور آبادی (کد)	وضع طبیعی (کد)	تأسیسات عمومی: برق	آب لوله‌کشی	غسالخانه	حمام	تأسیسات آموزشی و مذهبی: دبستان	دبیرستان	مدرسه راهنمائی	مدرسه فنی و حرفه‌ای	مسجد	تکیه یا حسینیه	امامزاده	کلیسا	سایر جوامع مذهبی دایر	خدمات پزشکی و دامپزشکی: درمانگاه	پزشک	بهداشتی	بیمار روستائی	دامپزشک	تأسیسات ارتباطی انتظامی: صندوق پست	دفتر پست و تلگراف	تلفن	راه‌آهن	ایستگاه	پاسگاه	تأسیسات اقتصادی و اجتماعی: عامل فروش نفت	بانک	آسیای آرد	فروشگاه تعاونی	مغازه نوبتی فروش (بقالی)	قصابی	نانوائی	قهوه‌خانه	شرکت تعاونی روستائی	موقعیت آبادی روی نقشه
۱	۲	۳	۴	۵	۶	۷	۸	۹	۱۰	۱۱	۱۲	۱۳	۱۴	۱۵	۱۶	۱۷	۱۸	۱۹	۲۰	۲۱	۲۲	۲۳	۲۴	۲۵	۲۶	۲۷	۲۸	۲۹	۳۰	۳۱	۳۲	۳۳	۳۴	۳۵	۳۶	۳۷
گرماکسر	۶	۲۴	۲	۷	۱																																5-A3
میانکوه	۳۵	۱۴۱	۲	۷	۱																	×															4-H3
میانکوه سادات	۱۰	۴۷	۲	۷	۱										×																						4-H3
نرس	۱۷	۸۶	۲	۷	۱					×				×					×		×																4-H4
ون دراین	۹	۵۳	۲	۷	۱																																4-H3
هلو گله	۲۸	۱۴۷	۲	۷	۱				×	×				×					×		×																4-H3
یاغدشت	۷	۳۲	۲	۷	۱		×		×																												4-H3
دهستان رامسر	۲۱۴۱	۱۱۸۳۰				۳	۵	۳	۹	۳۶	۲		۲۴	۱	۱۱			۲	۱	۴	۳	۳					۴	۲	۲		۹	۶	۵	۱۰	۱	
آندوکوه	۱	۴	۴	۷	۱																																1-F3
آسیاب سر	۴۷	۲۵۴	۲	۴	۲					×	×																										1-H3
استل کنار	۱۹	۱۱۰	۶	۷	۱																																1-E2
اشکنه	۱	۹	۶	۷	۱																																1-E2
اردم بن	۱	۲	۶	۷	۱																																1-D3
انجیل کش	۳	۱۲	۲	۷	۱																																1-F2
اربه گله	۳۹	۲۱۳	۲	۵	۱					×			×																								1-F3
ابراهیم یاره	۱	۷	۶	۷	۱																																1-F3
استلکش	۶	۴۲	۴	۷	۱																																1-G4
ازارک	۲	۱۱	۴	۷	۱																																1-G3
بندبن	۴	۲۳	۶	۴	۲					×																											1-E1
بامسی	۲۴	۱۳۹	۲	۵	۱		×			×			×							×																	1-E2
بیلک سر (بلسکر)	۱	۱۱	۴	۷	۱																																1-G4
بنشکی (دره گلو)	۳	۱۳	۴	۷	۱										×																						1-G3
بهاریشته	۱۹	۱۱۰	۲	۷	۱					×																											1-H4
بصل کوه	۴۶	۲۵۵	۲	۵	۲	×		×	×	×			×																								1-H3
پنشی باره	۳	۱۸	۲	۷	۱																																5-F2
باره سنا	۵	۲۲	۲	۷	۱																																1-F2
پسکلا یه	۳	۱۰	۴	۷	۱										×																						1-E2
تائین مازو	۱۱	۴۵	۲	۷	۱									×															×								1-D3
بیاز کش	۴۲	۲۳۷	۲	۴	۱					×			×																								1-G4
بلسیه	۳	۱۵	۴	۷	۱																																1-F3

۰-۷

(۱۹ ـ ۳)

شرح	تعداد خانوار	جمعیت	نوع آبادی (دکه)	راه عمده آبادی (دکه)	وضع طبیعی (دکه)	تأسیسات عمومی: برق	آب لوله‌کشی	غسالخانه	حمام	تأسیسات آموزشی و مذهبی: دبستان	مدرسه راهنمائی	مدرسه فنی و حرفه‌ای	مسجد	تکیه یا حسینیه	امامزاده	کلیسا	سایر جایگاههای دایر	درمانگاه	خدمات پزشکی و دامپزشکی: پزشک	بهیار و ماما روستائی	دامپزشک	صندوق پست	دفتر پست و تلگراف	تلفن	تأسیسات ارتباطی و انتظامی: ایستگاه راه‌آهن	پاسگاه ژاندارمری	تأسیسات اقتصادی و اجتماعی: محل فروش نفت	بانک	آسیای آرد	فروشگاه تعاونی	مغازه و خرده‌فروشی (تعاونی)	قصابی	نانوائی	قهوه‌خانه	شرکت تعاونی روستائی	موقعیت آبادی روی نقشه
۱	۲	۳	۴	۵	۶	۷	۸	۹	۱۰	۱۱	۱۲	۱۳	۱۴	۱۵	۱۶	۱۷	۱۸	۱۹	۲۰	۲۱	۲۲	۲۳	۲۴	۲۵	۲۶	۲۷	۲۸	۲۹	۳۰	۳۱	۳۲	۳۳	۳۴	۳۵	۳۶	۳۷
بیش شاد	۱۱	۸۱	۲	۷	۱								×																							1-H4
تبیر کلام	۵	۲۰	۲	۷	۱																															1-E3
نرمك	۸	۴۰	۲	۷	۱																															1-F2
توساکوتی	۴	۳۷	۲	۷	۱																															1-F3
توسه پشته	۱	۹	۶	۷	۱																															1-E1
تازه پتك	۲۰	۱۰۷	۳	۷	۱					×			×		×																					1-E2
تهی جانگری	۵	۳۴	۴	۷	۱																															1-E2
تجن	۳۱	۱۰۴	۲	۴	۱																															1-G3
جیر کوه (بالا و پائین)	۶	۱۹	۲	۵	۱																															1-D3
جواهرده	۱۰۰	۳۴۸	۲	۵	۱		×	×	×				×					×											×		×	×	×		×	1-D3
جمال لنگه	۱	۱	۴	۷	۱																															1-F3
جلو	۱۴	۹۵	۴	۷	۱																															1-G4
چوتك	۲	۱۳	۲	۷	۱																															1-D4
چوکاسرا پشته	۱	۱۱	۶	۷	۱																															1-E3
چکلم	۲	۷	۶	۷	۱																															1-D3
چابك	۵	۱۷	۲	۷	۱																															1-E2
چالکه	۱	۹	۴	۷	۱																															1-E3
حالکرود	۶۸	۳۴۴	۲	۲	۲	×			×	×			×									×					×							×	×	1-H3
حلقوم پشته	۱	۳	۶	۷	۱																															1-E2
ریسر	۶۵	۳۵۹	۲	۷	۱					×			×								×															1-E2
رمود	۱	۲	۵	۵	۱																													×		1-D3
رولمه	۱	۲	۶	۷	۱																															1-E2
دیوان ارواح	۵	۳۱	۶	۷	۱																															1-E2
دستانکوه پائین	خالی از سکنه		۴	۷	۱																															1-E1
دستانکوه بالا	۱	۸	۶	۷	۱																															1-E1
دوزگنه (دوجاگینه)	۶	۴۱	۲	۵	۱																															1-G3
دشت جلم	۵۵	۳۰۹	۲	۵	۲	×	×			×			×																			×				1-G3
دال خانی	۱	۶	۶	۴	۱																														×	1-G4
داق لنگه	۶	۴۳	۶	۷	۱																															1-E2
رودخونشه	۳	۲۵	۲	۷	۱																															1-F2

(۲-۲۷)

شهرستان تنکابن

شرح	تعداد خانوار	جمعیت	نوع آبادی (کد)	راه‌های آبادی (کد)	وضع طبیعی (کد)	تأسیسات عمومی: برق	آب لوله‌کشی	غسالخانه	حمام	تأسیسات آموزشی و مذهبی: دبستان	دبیرستان	مدرسه راهنمائی	مدرسه فنی و حرفه‌ای	مسجد	تکیه یا حسینیه	امامزاده	کلیسا	سایر جایگاه‌های مذهبی	خدمات پزشکی و دامپزشکی: درمانگاه	پزشک	بهداری و مامائی روستائی	دامپزشک	تأسیسات ارتباطی و انتظامی: صندوق پست	دفتر پست و تلگراف	تلفن	ایستگاه راه‌آهن	پاسگاه ژاندارمری	تأسیسات اقتصادی و اجتماعی: حال فروش نفت	بانک	آسیای آرد	فروشگاه تعاونی	مغازه و فروشگاه (بقالی)	قصابی	نانوائی	قهوه‌خانه	شرکت تعاونی روستائی	موقعیت آبادی روی نقشه
۱	۲	۳	۴	۵	۶	۷	۸	۹	۱۰	۱۱	۱۲	۱۳	۱۴	۱۵	۱۶	۱۷	۱۸	۱۹	۲۰	۲۱	۲۲	۲۳	۲۴	۲۵	۲۶	۲۷	۲۸	۲۹	۳۰	۳۱	۳۲	۳۳	۳۴	۳۵	۳۶	۳۷
راحوب	۶۰	۳۲۸	۲	۴	۲										×																						1-H3
رنگاه پشته	۱۴	۷۲	۵	۷	۱					×											×																1-E2
رمل	۱	۱۰	۶	۷	۱																																1-E2
راش پشته	۳	۱۷	۲	۵	۱																																1-G3
سیاه کش سرابالا	۲	۱۴	۶	۷	۱																																1-E1
سفید تمشاک	۶۶	۳۵۶	۲	۴	۱					×			×								×																1-E1
سیاه کش سراپائین	۵	۳۲	۶	۷	۱																																1-E1
سرسی	۱	۲	۶	۷	۱																																1-D3
سوته	۲	۶	۶	۷	۱																																1-D3
سلمل	۷	۲۱	۲	۵	۱								×																								1-D3
سرلیماک	۱۷	۱۰۵	۲	۷	۱								×																								1-G3
سرکه سرا	۱۱	۶۱	۲	۷	۱																																1-G3
سیاه بازو	۷	۴۵	۲	۴	۱																																1-G3
سیاسان	۱۸	۸۱	۲	۷	۱					×																											1-F2
سنگ پشته	۹	۴۵	۲	۷	۱																																1-F3
سورکوه	۵	۲۳	۲	۷	۱																																1-G4
سیم	خالی از سکنه		۶	۷	۱																																1-F3
شنهرد	۵	۲۸	۶	۷	۱																																1-E1
شمارسر	۱	۲	۴	۷	۱																																1-E3
شمنسا	۱۰۰	۵۶۵	۲	۴	۲			×		×			×		×													×	×	×	×			×			1-H3
شرکت جهان	۱	۷	۲	۷	۱																																1-E2
شیطانسرا	۱۳	۷۸	۶	۷	۱																																1-E1
شاهمراد محله	۴۵	۲۴۸	۲	۵	۲					×																											1-H3
شهرستانه	خالی از سکنه		۶	۷	۱																																1-E2
طلا کین (سنگ بن)	۱۵	۶۴	۴	۷	۱																																1-F1
طالار سر	۶۰	۳۶۴	۲	۴	۲			×		×																					×		×				1-G3
طالش سرا	۲۳	۱۸۲	۲	۶	۱					×			×																								1-G4
طلم	۱	۱	۶	۷	۱																																1-E3
عسل کوه	۳	۲۸	۲	۷	۱																																1-F3
عسل پشته	۵	۲۸	۱	۷	۱																																1-F3

(۴-۲۴)

شرح	تعداد خانوار	جمعیت	نوع آبادی (دکه)	راه‌دهه آبادی (دکه)	وضع طبیعی (دکه)	تأسیسات عمومی: برق	آب لوله‌کشی	غسالخانه	حمام	تأسیسات آموزشی و مذهبی: دبستان	مدرسه راهنمائی	مدرسه فنی و حرفه‌ای	مسجد	تکیه یا حسینیه	امامزاده	کلیسا	سایر عبادتگاهها و دایر	درمانگاه	خدمات پزشکی و دامپزشکی: پزشک	اقدام تنظیم خانواده	بیمار و ماماهای روستائی	دامپزشک	صندوق پست	دفتر پست و تلگراف	تلفن	تأسیسات ارتباطی انتظامی: ایستگاه راه‌آهن	ایستگاه پاسگاه شاندارمری	تأسیسات اقتصادی و اجتماعی: عامل فروش نفت	بانک	آسیای آرد	فروشگاه تعاونی	مغازه خرده‌فروشی (بقالی)	قصابی	نانوائی	قهوه‌خانه	شرکت تعاونی روستائی	موقعیت آبادی روی نقشه
۱	۲	۳	۴	۵	۶	۷	۸	۹	۱۰	۱۱	۱۲	۱۳	۱۴	۱۵	۱۶	۱۷	۱۸	۱۹	۲۰	۲۱	۲۲	۲۳	۲۴	۲۵	۲۶	۲۷	۲۸	۲۹	۳۰	۳۱	۳۲	۳۳	۳۴	۳۵	۳۶	۳۷
فوسه لسه	۳	۱۸	۶	۷	۱																																1-E2
ظلیك د م	٤	۹	٤	۷	۱																																1-C3
کلیرك آور	۳	۹	٤	۷	۱																																1-G4
کریکش	٤	۲۸	۲	۷	۱																																1-G4
گل چیکی	۷	۳۳	٤	٦	۱																																1-G3
کامزثانی	۱	۲	٤	۷	۱																																1-E3
کنارود	۱	۲	۲	۷	۱																																1-C3
کلالم	٥	۳۱	٤	۷	۱																																1-E2
کروس‌بن	۲	۱۱	٤	۷	۱																																1-E2
کرکك	۷	٤٦	۳	۷	۱																																1-F2
کهنه پنك	۷	۳۷	٤	۷	۱					×			×		×																						1-E2
کچه سر	۱	۸	۲	۷	۱																																1-G4
کلیج کوه	٥	۲٥	۳	۷	۱					×																											1-F2
کرات کله لو	۳	۲۰	٦	۷	۱																																1-F3
کلایه بن	٥٦	۳٥٥	۲	٤	۲				×	×			×																								1-H2
کلك	۱۷	۸۷	۲	۷	۱					×																											1-F2
گل سم	۲	۳	٤	۷	۱																																1-E3
گوهر سرا	۱٥	۸٤	٦	۷	۱																																1-E1
گل برگنه	۱	۱	٦	۷	۱																																1-D3
گانگسر (گنگ سرا)	٦۰	۳٤۹	۲	٤	۱					×			×																								1-H4
گرمخوا نسی	۳	۱۸	۲	۷	۱																																1-F3
گاولیپناك	۳۲	۲۱۳	۲	۷	۱					×																											1-G3
گش گرما	٥	۲۸	۲	٥	۱				×																										×		1-G3
گاورمك	۳۷	۱۷٤	۲	۷	۱		×			×			×		×																						1-E2
گاوسرای قدم علی	۲	۱۳	۲	۷	۱																																1-F3
گالش محله	۸۳	٤٦٤	۲	٤	۲				×				×		×					×		×					×				×	×	×	×		×		1-H3
گوگین	٥	۲۹	۲	۷	۱																																1-G3
لیماك	٥۳	۲۹٦	۲	٤	۲					×																					×	×		×		×	1-H3
لیماکش	۱۸	۸۸	۲	٦	۱					×																											1-F2
لارك پی	٤	۱۰	٤	۷	۱																																1-E3

(۳_(۷)

شهرستان تنکابن

شرح	تعداد خانوار	جمعیت	نوع آبادی (دکه)	راه دهه آبادی (دکه)	وضع طبیعی (دکه)	تأسیسات عمومی: برق	آب لوله‌کشی	فاضلاب	حمام	تأسیسات آموزشی و مذهبی: دبستان	مدرسه راهنمائی	مدرسه فنی و حرفه‌ای	مسجد	تکیه یا حسینیه	امامزاده	کلیسا	سایر بناهای مذهبی دایر	خدمات پزشکی و دامپزشکی: درمانگاه	پزشک	بهیار و ماماهای روستائی	دامپزشک	تأسیسات ارتباطی و انتظامی: صندوق پست	دفتر پست و تلگراف	تلفن	ایستگاه راه‌آهن	پاسگاه ژاندارمری	تأسیسات اقتصادی و اجتماعی: عامل فروش نفت	بانک	آسیای آرد	فروشگاه تعاونی	مغازه خرده‌فروشی (بقالی)	قصابی	نانوائی	قهوه‌خانه	شرکت تعاونی روستائی	موقعیت آبادی روی نقشه
۱	۲	۳	۴	۵	۶	۷	۸	۹	۱۰	۱۱	۱۲	۱۳	۱۴	۱۵	۱۶	۱۷	۱۸	۱۹	۲۰	۲۱	۲۲	۲۳	۲۴	۲۵	۲۶	۲۷	۲۸	۲۹	۳۰	۳۱	۳۲	۳۳	۳۴	۳۵	۳۶	۳۷
لپاسرك	۱۹	۱۰۱	۴	۶	۲					×																											1-E1
لجی لنگه	۱	۷	۴	۷	۱																																1-E2
لوکاجال (پائین وبالا	۳	۴	۴	۷	۱																																1-E3
لاتر	۵۴	۳۱۲	۲	۴	۱																																1-H3
لات سنا (لرسنا)	۲۵	۱۳۰	۲	۷	۱								×																								1-G3
لوسر	۱۳	۸۰	۳	۶	۲																																1-H3
لات محله	۲۳	۱۳۸	۲	۶	۲			×		×			×		×					×																	1-H3
لیما کلام	۸	۵۷	۳	۶	۱																																1-G3
لرسا نور	۶۳	۳۸۷	۲	۴	۱					×																											1-G3
لرسانکوه	۱	۷	۴	۷	۱																																1-G4
لات دسیر	۶	۲۸	۲	۵	۱																																1-F2
لاتسی	۲	۱۹	۴	۷	۱																																1-G4
لشنو	۵۵	۳۲۵	۲	۴	۲		×	×		×	×		×					×	×			×						×								×	1-H3
میانلات	۶۵	۳۶۵	۲	۵	۱	×				×			×		×																						1-F2
مدك	۲	۱۵	۳	۷	۱																																1-E3
مرگ دشت	۵	۲۶	۳	۵	۱																																1-G3
مرجه	۸	۵۰	۳	۷	۱					×																											1-F3
میان‌کول	۱۶	۸۴	۴	۳	۲																																1-H3
مازولنگه	۱۴	۸۳	۳	۷	۱					×																											1-F2
مازو باغسر	۵۲	۳۰۷	۳	۶	۱					×																											1-H3
متکوه	۳	۹	۳	۷	۱																																1-D3
نیمدشت	۱	۵	۴	۵	۱																																1-E2
نورنا	۱	۱	۴	۷	۱																																1-E2
واج کلایه	۱۶	۱۰۳	۴	۷	۱					×					×					×																	1-E2
ولسیالم	۱۴	۸۰	۴	۷	۱																																1-E2
ونه کوه	۸	۵۱	۴	۵	۱																																1-G3
ولگم لم	۲	۱۰	۴	۵	۱																																1-E3
هرات ملك (پائین وبالا)	۱	۵	۴	۷	۱																																1-E2
یارجلسم	خالی	از سکنه	۶	۷	۱																																1-E3

(۵ - ۲۳۱)

شهرستان تنکابن

شرح	تعداد خانوار	جمعیت	نوع آبادی (ده)	راه جاده آبادی (ده)	وضع طبیعی (ده)	تأسیسات عمومی: برق	آب لوله‌کشی	غسالخانه	حمام	تأسیسات آموزشی و مذهبی: دبستان	مدرسه راهنمائی	مدرسه متوسطه و حوزوی	مسجد	تکیه یا حسینیه	امامزاده	کلیسا	سایر معابد و مکتب دایر	خدمات پزشکی و دامپزشکی: درمانگاه	پزشک یا بهداشتی یا بهیار	بهیار و دامپزشک	دامپزشک	صندوق پست	دفتر پست و تلگراف	تلفن	تأسیسات ارتباطی انتظامی: ایستگاه راه‌آهن	پاسگاه ژاندارمری	تأسیسات اقتصادی و اجتماعی: محل فروش نفت	بانک	آسیای آرد	فروشگاه تعاونی	مغازه خرده‌فروشی (بقالی)	قصابی	نانوائی	قهوه‌خانه	شرکت تعاونی روستائی	موقعیت آبادی روی نقشه
۱	۲	۳	۴	۵	۶	۷	۸	۹	۱۰	۱۱	۱۲	۱۳	۱۴	۱۵	۱۶	۱۷	۱۸	۱۹	۲۰	۲۱	۲۲	۲۳	۲۴	۲۵	۲۶	۲۷	۲۸	۲۹	۳۰	۳۱	۳۲	۳۳	۳۴	۳۵	۳۶	۳۷
دهستان زوار	۱۱۰۵	۶۱۹۷				۳		۱	۸	۱۴	۱		۱۲		۱			۱		۱	۸	۴					۴	۲		۲	۹	۵	۳	۳	۲
آلکله	۷۸	۴۲۹	۲	۵	۲	×			×	×			×									×									×					2-D5
بابولات	۳۱	۱۵۰	۲	۵	۲					×											×															2-D5
پلت کله	۸۲	۴۵۹	۲	۲	۲	×		×	×	×			×									×					×	×			×	×	×	×	×	2-E5
حبیب‌آباد	۳۳	۲۱۲	۲	۵	۲				×	×			×								×															2-E5
رودبشت	۷۹	۴۳۵	۲	۵	۲					×			×		×																×					2-D5
زوار	۸۷	۵۵۴	۲	۵	۲				×	×			×									×					×			×	×					2-E5
سرپور	۱۳	۶۸	۲	۵	۲								×								×										×					2-E5
شیخوسیدان	۴۵	۲۵۸	۲	۵	۲					×			×								×										×					2-E6
طالش‌محله	۸۸	۵۰۹	۲	۵	۲				×	×			×								×											×				2-E6
کنگله	۷۲	۳۸۸	۲	۵	۲				×	×			×														×							×		2-E5
کنرا	۲۳۹	۱۳۶۷	۲	۴	۲	×			×	×		×	×						×		×	×					×	×		×	×	×	×	×	×	2-E5
مازندران محله (مازومحله)	۲۶	۱۶۶	۲	۶	۲					×																										2-E5
مازوبن علیا	۷۱	۳۳۵	۲	۵	۲					×			×								×										×	×	×	×		2-D5
مازوبن سفلی	۱۳۸	۷۴۶	۲	۶	۲				×	×			×								×										×	×				2-D5
همرود بن کرسیمال	۲۳	۱۲۱	۲	۶	۲					×											×															2-E6
دهستان سه هزار	۲۵۵	۱۲۸۴							۱	۱۱			۷		۶														۳		۶			۳	۱
آش‌محله	۵	۱۵	۲	۷	۱					×																					×					5-A4
ارود	۱۲	۶۷	۲	۷	۱					×			×		×																					5-A6
پلت‌هاله	۴	۱۹	۲	۷	۱																															5-A5
خانیان	۱۱	۵۱	۲	۷	۱					×			×		×																					5-A4
داش‌دره	۴	۲۲	۲	۷	۱																															5-A4
درجان	۳۳	۱۷۴	۲	۷	۱								×																		×				×	8-B1
زلم	۱	۴	۲	۷	۱																															5-A3
سراسبی	۱	۷	۲	۷	۱																															5-A5
سرواش‌پشته	۵	۲۳	۲	۷	۱					×																										5-A3
سریالان	۸	۳۸	۲	۷	۱					×																								×		5-A5
سلج انبار	۸	۴۵	۲	۷	۱					×			×		×																					7-H1
سرن	۳۲	۱۳۶	۲	۷	۱					×			×																		×					5-A6
شهرستان	۱۸	۷۸	۲	۷	۱					×			×		×																×					8-B1

۱۰ - ۱۳

شهرستان تنکابن

شرح	تعداد خانوار	جمعیت	نوع آبادی (دکه)	راه‌جاده آبادی (دکه)	وضع طبیعی (دکه)	تأسیسات عمومی: برق	آب لوله‌کشی	غسالخانه	حمام	تأسیسات آموزشی و مذهبی: دبستان	مدرسه راهنمائی	مدرسه متوسطه و حوزه‌ای	مسجد	تکیه یا حسینیه	امامزاده	کلیسا	سایر بناهای مذهبی دایر	خدمات پزشکی و دامپزشکی: درمانگاه	پزشک	بهیار و ماماهای روستائی	دامپزشک	صندوق پست	دفتر پست و مخابرات	تلفن	ایستگاه راه‌آهن	تأسیسات ارتباطی و انتظامی: پاسگاه ژاندارمری	عال فروش نفت	بانک	آسیای آرد	فروشگاه تعاونی	مغازه و دکه (تعاونی)	تأسیسات اقتصادی و اجتماعی: قصابی	نانوائی	قهوه‌خانه	شرکت تعاونی روستائی	موقعیت آبادی روی نقشه
۱	۲	۳	۴	۵	۶	۷	۸	۹	۱۰	۱۱	۱۲	۱۳	۱۴	۱۵	۱۶	۱۷	۱۸	۱۹	۲۰	۲۱	۲۲	۲۳	۲۴	۲۵	۲۶	۲۷	۲۸	۲۹	۳۰	۳۱	۳۲	۳۳	۳۴	۳۵	۳۶	۳۷
قاضی محله	۲	۶	۲	۷	۱										×														×								5-A6
کلام لات	۴	۱۷	۲	۷	۱																																7-H1
گاوسر	۱	۷	۲	۷	۱																														×		5-A4
میانرود	۳	۱۸	۲	۷	۱																																8-B1
مران	۵۸	۳۲۶	۲	۷	۱				×	×			×		×																×						8-A1
ولزمین	۳	۱۸	۲	۷	۱																																5-A4
هلیون	۵	۲۱	۲	۷	۱																														×		5-A5
یاندشت	۱۴	۷۶	۲	۷	۱					×																											5-A3
یوج	۲۳	۱۱۶	۲	۷	۱					×																					×						5-A6
دهستان کلارآباد	۲۰۲۰	۱۰۳۷۱				۳	۵	۳	۷	۱۰	۲	۱	۶	۲	۴			۲	۲			۴	۲	۲		۱	۲	۲			۳	۲	۲	۲	۲		
اسبی رود	۸	۵۴	۲	۴	۲																																5-H1
اسکول سر	۲	۵	۲	۷	۱																																6-A1
آغوجال	۲	۳	۲	۷	۱																																5-H1
تازه آباد	۱۰۵	۵۸۸	۲	۵	۲	×							×		×																						2-G6
تازه آباد سکل	۳	۱۸	۲	۴	۲																																2-G6
تیلا کنار	۱۶	۱۰۴	۲	۴	۲																																5-H1
جیسا	۱۷	۸۸	۲	۶	۲																																5-H1
جیرسرا	۴	۱۷	۲	۷	۱																																6-A1
جیسا کلارآباد	۲۷	۱۴۶	۲	۴	۲					×																											6-A1
چارز	۷۳	۴۴۵	۲	۴	۲	×				×			×		×																×						6-A1
چاری	۱۱	۴۹	۲	۶	۲																																5-H1
حصارسر	۱۸	۸۵	۲	۴	۲																																6-A1
دانیال	۹۰	۵۳۹	۲	۵	۲		×	×	×	×					×																						5-H1
* ساقی کلایه	۹۱۹	۴۴۵۱	۱	۲	۲	×	×	×	×	×	×	×	×	×				×	×			×	×	×		×	×	×			×	×	×	×	×	×	2-H6
شهرسر	۱۰	۵۱	۲	۴	۲					×																											5-H1
عثمانسرا	۴۱	۲۲۸	۲	۴	۲	×			×	×		×																									5-G1
کراتکوتی	۳۸	۲۲۲	۲	۴	۲					×																											2-H6
* کلارآباد	۴۹۱	۲۴۴۲	۱	۲	۲	×	×	×	×	×	×		×	×	×			×	×			×	×	×			×	×			×	×	×	×	×		3-H6
گرجی سرا	۱۸	۱۲۳	۲	۴	۲																																2-H6
نارنج بندبن	۴۷	۲۵۲	۲	۵	۲				×	×												×															5-H1

شهرستان تنکابن

شرح	تعداد خانوار	جمعیت	نوع آبادی (کد)	ماهیت آبادی (کد)	وضع طبیعی (کد)	تأسیسات عمومی: برق	آب لوله‌کشی	غسالخانه	حمام	تأسیسات آموزشی و مذهبی: دبستان	مدرسه راهنمائی	مدرسه فنی و حرفه‌ای	مسجد	تکیه یا حسینیه	امامزاده	کلیسا	سایر جای نیایش و عبادت دایر	درمانگاه	خدمات پزشکی و دامپزشکی: پزشک	بهمراز	بهیار و ماما روستائی	دامپزشک	تأسیسات ارتباطی و انتظامی: صندوق پست	دفتر پست و تلگراف	تلفن	ایستگاه راه‌آهن	پاسگاه ژاندارمری	تأسیسات اقتصادی و اجتماعی: عامل فروش نفت	بانک	آسیای آرد	فروشگاه تعاونی	مغازه خرده‌فروشی (بقالی)	قصابی	نانوائی	قهوه‌خانه	شرکت تعاونی روستائی	موقعیت آبادی روی نقشه
۱	۲	۳	۴	۵	۶	۷	۸	۹	۱۰	۱۱	۱۲	۱۳	۱۴	۱۵	۱۶	۱۷	۱۸	۱۹	۲۰	۲۱	۲۲	۲۳	۲۴	۲۵	۲۶	۲۷	۲۸	۲۹	۳۰	۳۱	۳۲	۳۳	۳۴	۳۵	۳۶	۳۷
ورسن	۱۴	۷۸	۲	۴	۲																																5-H1
یالبندان سرا	۲۲	۱۲۷	۲	۴	۲		×																														6-A1
یالبندان	۴۴	۲۵۶	۲	۴	۲		×		×	×			×									×															6-A1
دهستان گلیجان قشلاقی	۴۴۸۹	۲۴۱۹۹				۴	۸		۱۷	۵۴	۴		۴۹		۱۲		۱	۲	۱		۱۳	۳	۱	۱		۱	۹	۳		۴	۲۸	۷	۸	۷	۶	
آخوند محله	۷۲	۳۶۷	۲	۴	۲				×	×			×								×						×										2-A4
آهك جال	۳۰	۱۵۳	۲	۷	۱					×																											1-H4
آمقیم محله	۲۲	۱۲۲	۲	۵	۲					×																											2-A4
ایراکش	۱	۷	۴	۷	۱																																1-H5
ازسن	۶	۲۹	۴	۷	۱								×																								1-H4
انارجای	خالی	از سکنه	۴	۷	۱																																1-H5
احمدسرا (نورآباد)	۶۰	۲۹۶	۲	۴	۲								×								×										×						1-H3
ارگناه	خالی	از سکنه	۴	۷	۱																																1-H5
بالا کراتچال	۳	۱۶	۲	۷	۱																																2-A5
بی سر	۱۲	۹۰	۴	۷	۱					×																											1-H5
بالابند	۷۳	۳۹۴	۲	۷	۱					×																											1-H5
بوتندان	۹	۴۴	۴	۷	۱																																1-H5
بازارمحله	۶۵	۳۳۳	۲	۵	۱				×	×			×																		×						1-H4
برامسر	۸۴	۴۶۲	۲	۵	۲					×			×		×												×			×	×					×	2-A3
بالا شیرود	۶۷	۳۸۰	۲	۴	۲					×			×		×																						2-A3
بالا کارکوه	۹	۵۰	۲	۷	۱																																1-H4
پشت جوب	۳۴	۱۷۳	۲	۶	۲					×																					×						1-H3
پس‌حال	۲۰	۱۰۳	۲	۷	۱					×			×																								1-H4
پائین کارکوه	۲۹	۱۴۰	۲	۶	۲																																1-H4
پیاز پشته	۴	۱۳	۴	۷	۱																																1-H5
پیش‌سپاکوتی	۲	۱۴	۴	۷	۱																																1-H5
پی سره	۵	۳۳	۴	۷	۱																																1-H5
پلطان	۴۶	۲۵۳	۲	۷	۲					×			×								×										×						2-A5
پس‌پشته	۳	۱۶	۳	۷	۱																																2-A5
تکش	۲۴	۱۳۱	۲	۶	۲					×																											2-A4

۱۱-۱۷

شهرستان تنکابن

شرح	تعداد خانوار	جمعیت	نوع آبادی (دکه)	راه‌های آبادی (دکه)	وضع طبیعی (دکه)	تأسیسات عمومی: برق	آب لوله‌کشی	غسالخانه	حمام	تأسیسات آموزشی و مذهبی: دبستان	مدرسه راهنمائی	مدرسه فنی و حرفه‌ای	مسجد	تکیه یا حسینیه	امامزاده	کلیسا	سایر جایگاههای دینی	درمانگاه	خدمات پزشکی و دامپزشکی: پزشک	بهیار و ماما روستائی	دامپزشک	تأسیسات ارتباطی انتظامی: صندوق پست	دفتر پست و تلگراف	تلفن	ایستگاه راه‌آهن	پاسگاه ژاندارمری	تأسیسات اقتصادی و اجتماعی: عامل فروش نفت	بانک	آسیای آرد	فروشگاه تعاونی	مغازه و خرده‌فروشی (بقالی)	قصابی	نانوائی	قهوه‌خانه	شرکت تعاونی روستائی	موقعیت آبادی روی نقشه
۱	۲	۳	۴	۵	۶	۷	۸	۹	۱۰	۱۱	۱۲	۱۳	۱۴	۱۵	۱۶	۱۷	۱۸	۱۹	۲۰	۲۱	۲۲	۲۳	۲۴	۲۵	۲۶	۲۷	۲۸	۲۹	۳۰	۳۱	۳۲	۳۳	۳۴	۳۵	۳۶	۳۷
تلم سرا	۱	۷	٤	۷	۱																																1-H5
تنگار	۳	۲۲	٤	۷	۱																																1-H5
توکله	۳۵	۱۹٤	۲	٤	۲								×																								2-A4
توید ارك	۲۹	۱۵۸	۲	۷	۱					×			×																								1-H4
تلوسرمحله	۳۰	۱۲۳	۲	٦	۲					×																											2-A4
تاریك محله	۹	٤۹	۲	٤	۲																																2-A3
توره سرا	٦۹	۳٦۰	۲	٤	۲					×			×		×							×									×						2-A3
تمیجانك	۲٦	۱۵۸	۲	٦	۲					×			×																								1-H3
حل آخوند محله	۲۸	۱۷۱	۲	۵	۲					×			×								×										×						2-A5
حل جلاسر	۲۱	۸٦	۲	٤	۲					×			×								×																2-A4
جلاسر	۸٦	٤۵۵	۲	٤	۲					×			×								×											×	×				2-A4
چیرسر	۹۱	٤۷۹	۲	۲	۲	×				×			×																								2-A3
حالکش	۱۲۳	۵۹٤	۲	٦	۲				×	×			×																		×			×			1-H4
جرخجی محله	۱۵	۸۷	۲	۵	۲																																2-A4
جناربن	۹۸	۵۲۵	۲	۵	۲				×	×			×																		×			×			2-B4
جال دره	خالی	از سکنه	٤	۷	۱																																2-A5
حاله کله	۲۳	۱۲٦	۲	٤	۲																																2-A4
حاجت بالابند	۱۳	٦۰	۲	۷	۱					×																											1-G5
خشکرود	۱۲۵	٦٤۲	۲	٤	۲				×	×			×								×										×		×				2-A4
خلخال محله قدیم	۲٤	۱۳٦	۲	٤	۲								×																								2-A4
خلخال محله جدید	۵۷	۳۰٦	۲	٤	۲		×		×	×			×																		×						2-A4
درویش سرا	٤٤	۲٦۱	۲	٤	۲		×						×																								1-H4
رمج محله	۳۹	۲٤۵	۲	۵	۲								×																								2-A3
رودباری کنار	٤۷	۲٦۸	۲	۵	۲					×			×		×																						2-A4
رضامحله	٤۱	۲۸۵	۲	۵	۲				×																												2-A4
رستم پشته	۱۰	۵۹	۲	۷	۱																																2-A5
رضا بط	٤۱	۲٤۵	۲	٦	۲					×											×																2-A5
زروح محله	۲٤	۱۳۳	۲	٦	۲								×																							×	1-H3
زنگشاه محله	۱۸۷	۹٤۹	۲	٤	۲				×	×	×		×		×		×											×	×	×	×	×	×	×	×	×	2-B4
سلیمان آباد	۱۸۳	۹٤۵	۲	٤	۲		×		×	×	×		×		×			×	×									×	×		×	×	×	×	×	×	2-A4

۲٤۵

شهرستان تنکابن

شرح	تعداد خانوار	جمعیت	نوع آبادی (دکه)	راه‌وره آبادی (دکه)	وضع طبیعی (دکه)	تأسیسات عمومی: برق	آب لوله‌کشی	غسالخانه	حمام	تأسیسات آموزشی و مذهبی: دبستان	مدرسه راهنمائی	مدرسه فنی و حرفه‌ای	مسجد	تکیه یا حسینیه	امامزاده	کلیسا	سایر جایگاههای دیر	درمانگاه	خدمات پزشکی و دامپزشکی: پزشک، جراح، متخصص	بهیار و مامای روستائی	دامپزشک	صندوق پست	تأسیسات ارتباطی و انتظامی: دفتر پست و تلگراف	تلفن	ایستگاه راه‌آهن	پاسگاه ژاندارمری	تأسیسات اقتصادی و اجتماعی: عامل فروش نفت	بانک	آسیای آرد	فروشگاه تعاونی	مغازه و خرده‌فروشی (دکانی)	قصابی	نانوائی	قهوه‌خانه	شرکت تعاونی روستائی	موقعیت آبادی روی نقشه
۱	۲	۳	۴	۵	۶	۷	۸	۹	۱۰	۱۱	۱۲	۱۳	۱۴	۱۵	۱۶	۱۷	۱۸	۱۹	۲۰	۲۱	۲۲	۲۳	۲۴	۲۵	۲۶	۲۷	۲۸	۲۹	۳۰	۳۱	۳۲	۳۳	۳۴	۳۵	۳۶	۳۷
سیاه بند	۱۴	۸۵	۴	۷	۱																															1-H4
سنگر اسر	۳۷	۲۳۳	۲	۷	۲					×			×								×															2-A5
سیاهگل چال بالا	۴	۳۳	۲	۷	۱																															2-A5
سیاهگل چال پائین	۴۳	۲۱۱	۲	۶	۲					×																										2-A5
سورپشتکی	۱۰	۵۶	۲	۷	۱																															2-A5
شلندان	۲	۱۲	۴	۷	۱																															1-H5
شیرود	۱۴۷	۷۳۷	۲	۲	۲	×	×		×				×		×			×					×	×		×		×							×	2-A3
شب خوس کول	۸۶	۴۶۳	۲	۵	۲		×																													1-H4
شعیب کلایه	۵۵	۲۶۴	۲	۴	۲				×	×																					×				×	2-A4
شکاریشته	۱۰	۴۶	۴	۷	۱																															1-H4
شاغوزکله	۱۶	۱۰۱	۲	۵	۲																															2-A3
صوفی محله	۴۳	۲۷۷	۲	۴	۲					×			×																							2-A4
علی آباد	۲۴	۱۲۷	۲	۵	۲																															2-A4
عمران	۶	۲۷	۴	۷	۱																															1-G5
ققیه محله	۴۰	۱۹۱	۲	۵	۲					×			×		×																×					2-A4
کبود کلایه	۴۲	۲۸۸	۲	۶	۲					×			×								×															2-A4
کندسر	۷۷	۳۹۹	۲	۴	۲					×			×		×						×										×					2-A4
کراتچال	۲۴	۱۲۵	۲	۷	۱																															2-A5
کتاله سرا	۴	۲۷	۴	۷	۱																															1-H5
کاوه ملکه	۹	۵۴	۴	۷	۱																															1-H5
کوده	۹۴	۴۹۲	۲	۷	۲					×			×																							1-H5
کلاسر	۵۹	۳۳۶	۲	۵	۲					×																										1-H3
کنگه دشت	۹	۵۲	۴	۷	۱								×																							1-H4
کندسرک	۲۴	۱۷۴	۲	۵	۲								×																							2-A4
کالسگرمحله	۴۴	۲۶۱	۲	۵	۲					×																										2-A3
کرات کوتی	۹۵	۵۱۱	۲	۵	۲				×	×			×		×						×										×					2-A3
کجانک	۵۶	۳۰۲	۲	۵	۲					×			×		×																					2-A3
کتشکوه	خالسی	از سکنه	۴	۷	۱																															1-H5
کشکو	۱۷۱	۹۲۷	۲	۶	۲		×		×												×						×				×				×	2-A5
گیلستان	خالسی	از سکنه	۴	۷	۱																															1-H6

۱۸-۱۰

شرح	تعداد خانوار	جمعیت	نوع آبادی (کد)	راه‌دهه آبادی (کد)	منبع طبیعی (کد)	تأسیسات عمومی: برق	آسیاب لولاکشی	حسینیه	حمام	تأسیسات آموزشی و مذهبی: دبستان	مدرسه راهنمائی	مدرسه فنی و حرفه‌ای	مسجد	تکیه یا حسینیه	امامزاده	کلیسا	سایر عبادتگاهها دایر	خدمات پزشکی و دامپزشکی: پزشک یا مامای مقیم	بهیار و دامپزشک روستائی	دامپزشک	داروخانه	تأسیسات ارتباطی و انتظامی: صندوق پست	دفتر پست و تلگراف	تلفن	ایستگاه راه‌آهن	پاسگاه ژاندارمری	تأسیسات اقتصادی و اجتماعی: عامل فروش نفت	بانک	آسیای آرد	فروشگاه تعاونی	مغازه خرده‌فروشی (تعاونی)	قصابی	نانوائی	قهوه‌خانه	شرکت تعاونی روستائی	موقعیت آبادی روی نقشه
۱	۲	۳	۴	۵	۶	۷	۸	۹	۱۰	۱۱	۱۲	۱۳	۱۴	۱۵	۱۶	۱۷	۱۸	۱۹	۲۰	۲۱	۲۲	۲۳	۲۴	۲۵	۲۶	۲۷	۲۸	۲۹	۳۰	۳۱	۳۲	۳۳	۳۴	۳۵	۳۶	۳۷
[illegible] پشته	۱۴	۷۸	۲	۷	۲																																2-A5
[illegible]رگرود	۵۲	۲۵۹	۲	٤	۲					×			×									×								×						×	2-A3
[illegible]رمن	۳	۱٤	٤	۷	۱																																1-G5
[illegible]یل محله	۷	٤۰	٤	٦	۲																																2-A3
گورا	٤۷	۲۷٤	۲	۵	۲		×			×																	×			×							1-H4
گورمحمد لنگه	۹	٦۰	۲	۷	۱					×																											1-H4
گراکو	۱۰۸	۵٤۹	۲	٤	۲				×				×																								2-B3
گلیجان	۷٤	۳٦۸	۲	٤	۲				×	×	×		×																		×		×				2-A4
لوزه سرا	۱	۳	٤	۷	۱																																1-G5
لیه	٤	۱۹	٤	۷	۱																																2-A5
لیاسر	۸۰	٤۱۱	۲	۲	۲	×	×		×	×			×																								2-A3
لات کیار	۵	۱۹	۲	۷	۲																																2-A4
[illegible]	۱۱۸	٦۳۷	۲	٤	۲	×			×	×	×		×																		×	×	×	×	×		2-A4
میانرود	۵۵	۲۹۳	۲	٤	۲					×											×										×						2-A4
مازی سو	۲	۸	٤	۷	۱																																1-G5
میرعزیزکلایه	٦	٤٦	٤	۷	۱																																1-H5
مازولنگاسر	٤۵	۲٤٦	۲	٤	۲					×																					×						2-A4
ملا حاجی محله	۳۷	۱۷۳	۲	۵	۲					×																					×						2-A4
مرزلات قنبری	۸۲	٤۸۲	۲	۵	۲								×														×				×		×				2-B4
میاندرج محله	۳٦	۱۹۱	۲	٦	۲																																1-H3
میان سرا	خالی	از سکنه	٤	۷	۱																																1-H5
ملا عظیم رزگاه	۳۱	۲۰٦	۲	٤	۲					×			×								×																2-A4
نسامی	۱٦	۸۳	۲	۷	۱					×			×																								1-H5
نورالدین محله	۳۳	۱۷۳	۲	٦	۲								×																							×	1-H3
نسیه محله	۸۸	٤۵۸	۲	۵	۲					×			×																		×						2-B3
نارنج دارین	۲۰	۹۰	۲	۷	۲																																2-A5
واچک	٦۹	٤٦۱	۲	۲	۲	×				×			×		×																						2-A3
[illegible]ستان گیلجان ییلاقی	۳۸	۱۹۸							۱	۲			۱		۱				٤		۳								۱						۱		
انبارسر	۱	۱	۵	۷	۱														×																×		1-H6

۸ - ۲۱

شهرستان تنکابن

شرح	تعداد خانوار	جمعیت	نوع آبادی (دکه)	راه‌دهه آبادی (دکه)	وضع طبیعی (دکه)	برق	آب لوله‌کشی	غسالخانه	حمام	دبستان	مدرسه راهنمائی	مدرسه متوسطه	مسجد	تکیه حسینیه	امامزاده	کلیسا	سایر محل‌های مذهبی دایر	درمانگاه	پزشک	پزشک یار	بهیار دهاهای روستائی	دایر پزشکی	صندوق پست	دفتر پست و مخابرات	تلفن	ایستگاه راه‌آهن	پاسگاه ژاندارمری	عامل فروش نفت	بانک	آسیای آرد	فروشگاه تعاونی	مغازه فروش تعاونی	قصابی	نانوائی	قهوه‌خانه	شرکت تعاونی روستائی	موقعیت آبادی روی نقشه
۱	۲	۳	۴	۵	۶	۷	۸	۹	۱۰	۱۱	۱۲	۱۳	۱۴	۱۵	۱۶	۱۷	۱۸	۱۹	۲۰	۲۱	۲۲	۲۳	۲۴	۲۵	۲۶	۲۷	۲۸	۲۹	۳۰	۳۱	۳۲	۳۳	۳۴	۳۵	۳۶	۳۷
پشیکوه	خالسی	از سکنه	۲	۷	۱																																4-F1
دیمرون	۵	۲۲	۲	۷	۱				×												×																4-G1
سیب کلایه	خالسی	از سکنه	۲	۷	۱										×																						4-G1
گزاربن	۳	۱۳	۳	۷	۱														×																		1-H6
لاکیراشان	۱۰	۶۶	۲	۷	۱					×			×						×		×								×								4-E1
لمگساه	۱۹	۹۶	۲	۷	۱					×									×		×																4-D1
دهستان لنگارود	۱۱۲۲	۶۰۴۹				۶			۱۰	۱۱			۱۴		۲												۲				۹	۲	۳	۱		۳۷
اسب جین	۱۷۸	۸۴۸	۲	۲	۲	×				×			×														×				×	×	۳				2-G5
بالاوج خیل	۴۴	۲۵۵	۲	۵	۲	×			×				×																		×						2-G6
برج وربندبن	۱۱۵	۶۲۰	۲	۵	۲				×	×			×		×																×						2-F6
پلنگ کلا	۲۰	۱۰۴	۲	۴	۲																																2-F6
تباز	۳	۲۰	۲	۷	۱																																5-G1
حیدرآباد	۱۹	۹۲	۲	۵	۲	×				×			×																								2-G6
خشکلا	۲۸	۱۵۲	۲	۵	۲																																2-G6
دراسرا	۶۴	۳۶۰	۲	۵	۱				×	×			×																								5-G1
زیارتور	۱۰	۶۵	۲	۵	۲								×		×																						2-G6
سرلنگا	۹۲	۵۱۴	۲	۴	۲				×	×			×																		×		×				2-F6
سید محله	۶۸	۳۷۳	۲	۴	۲	×			×	×			×														×				×	×					2-G6
شل محله	۵۱	۳۰۴	۲	۴	۲				×	×			×																								2-G6
طالش خیل	۲۲	۱۳۴	۲	۵	۲																																2-G6
عثمان سرا	۱۰	۴۵	۲	۵	۲																																2-F6
کرزل برچور	۳	۱۳	۲	۵	۲																																2-G6
کاظم کلا	۶۰	۳۳۲	۲	۴	۲	×			×				×																		×						2-G6
گرداب	۳۱	۱۹۳	۲	۵	۲					×			×																								2-G6
گرگاس	۸۶	۴۵۸	۲	۵	۲	×				×			×																		×		×				2-F6
لات لنگا	۲۸	۱۵۲	۲	۴	۲																																2-G6
لارودسر	۱۱۰	۵۹	۲	۵	۲																																5-G1
ماشاءالله آباد	۴۹	۳۱۵	۲	۷	۲				×				×																								2-G5
مشهدی سرا	۵۱	۲۷۶	۲	۵	۲				×	×																											

۲۰-۶

شهرستان تنکابن

شرح	تعداد خانوار	جمعیت	نوع آبادی (دائمی)	ساختمان آبادی (دائمی)	وضع طبیعی (دائمی)	تأسیسات عمومی: برق	آب لوله‌کشی	غسالخانه	حمام	تأسیسات آموزشی و مذهبی: دبستان	مدرسه راهنمائی	مدرسه فنی و حرفه‌ای	مسجد	تکیه حسینیه	امامزاده	کلیسا	سایر جایگاههای دینی	خدمات پزشکی و دامپزشکی: درمانگاه	پزشک	بهیار و ماما روستائی	دامپزشک	صندوق پست	دفتر پست و تلگراف	تلفن	ایستگاه راه‌آهن	پاسگاه ژاندارمری	تأسیسات ارتباطی و انتظامی: عامل فروش نفت	بانک	آسیای آرد	فروشگاه تعاونی	مغازه خرده‌فروشی (بقالی)	تأسیسات اقتصادی و اجتماعی: قصابی	نانوائی	قهوه‌خانه	تعاونی تولید روستائی	موقعیت آبادی روی نقشه
۱	۲	۳	۴	۵	۶	۷	۸	۹	۱۰	۱۱	۱۲	۱۳	۱۴	۱۵	۱۶	۱۷	۱۸	۱۹	۲۰	۲۱	۲۲	۲۳	۲۴	۲۵	۲۶	۲۷	۲۸	۲۹	۳۰	۳۱	۳۲	۳۳	۳۴	۳۵	۳۶	۳۷
هرد وآبرود	۷۹	۳۶۵	۲	۵	۲				×	×			×																		×						2-F6
دهستان نشارود	۲۱۰۶	۱۱۵۴۰				۱	۶	۱	۱۱	۱۸	۱		۲۰	۱	۳			۱	۱		۲	۵	۱	۱		۱	۳	۲		۱۴	۴	۵	۱	۲		2
برکستان	۳۸	۱۸۶	۲	۵	۲					×			×																		×						2-F6
بندبن	۳۰	۱۶۱	۲	۴	۲					×																											2-F6
بسنده علیا	۸۶	۴۷۸	۲	۵	۲				×	×			×																		×						2-F5
پلنگ آباد سفلی	۷۴	۳۹۴	۲	۴	۲					×			×														×			×							2-F5
بلسرا	۱۵۰	۸۲۸	۲	۴	۲		×		×				×								×	×									×		×				2-E6
پلنگ آباد علیا	۲۸	۱۷۹	۲	۴	۲								×																		×						2-F5
تومن	۱۳۲	۷۳۳	۲	۴	۲				×	×			×								×	×									×						2-F5
تمشگل	۶۱	۳۷۸	۲	۴	۲				×	×			×									×									×					×	2-F5
جهان آباد	۲	۵	۲	۷	۱																																2-E6
چکاده	۵	۳۱	۲	۴	۲																																2-E5
جالو	۲۲	۱۲۹	۲	۷	۱																																2-E6
دیزشت	۸	۴۳	۲	۷	۱																																2-E6
دینار سرا	۶۸	۳۴۳	۲	۷	۱					×			×																								2-E6
رودگر محله	۹۲	۴۹۲	۲	۵	۲		×		×	×			×		×							×									×		×				2-E6
سیاه مشته	۳۶	۱۸۷	۲	۷	۱								×		×																						2-F6
سی بن	۶۳	۳۸۸	۲	۷	۱				×	×			×																		×						2-F6
سرفقیه آباد	۴۸	۲۴۴	۲	۴	۲					×			×																		×						2-F6
سرتاکرات	۲۳	۱۴۹	۲	۵	۲				×	×			×																		×						2-F6
سفیدآب	۲۹	۱۴۸	۲	۷	۱					×																											2-F5
فقیه آباد	۱۱۱	۶۳۷	۲	۴	۲				×	×			×		×												×				×		×				2-E5
قلعه سر	۲۴	۱۴۰	۲	۴	۲		×			×			×																								2-E6
کنسکو	۱۹	۱۴۴	۲	۷	۱																																2-F6
کلنگه	۷	۳۸	۲	۴	۲																																2-F6
کونی بازار (کسی بازار)	۴	۴۰	۲	۷	۱																																2-F6
گوسر	۲۳	۱۳۳	۲	۷	۱					×																					×						2-F5
لوله ده	۶۳	۳۹۴	۲	۴	۲					×			×															×			×		×				2-E5
معلم کوه	۱۲۸	۷۰۹	۲	۴	۲		×		×	×			×																								

شهرستان تنکابن

شرح	تعداد خانوار	جمعیت	نوع آبادی (دکه)	راه وصول آبادی (دکه)	وضع طبیعی (دکه)	تأسیسات عمومی: برق	آب لوله‌کشی	غسالخانه	حمام	دبستان	دبیرستان	مدرسه حوزوی	مدرسه فنی	مسجد	تکیه یا حسینیه	امامزاده	کلیسا	جاد و تجهیزات دایر	سایر	درمانگاه	پزشک	داروساز	بیمار دماغی روستائی	دامپزشک	صندوق پست	دفتر پست و تلگراف	تلفن	ایستگاه راه‌آهن	پاسگاه ژاندارمری	عامل فروش نفت	بانک	آسیای آرد	فروشگاه تعاونی	مغازه خرده‌فروشی (اتاقی)	قصابی	نانوائی	قهوه‌خانه	شرکت تعاونی روستائی	موقعیت آبادی روی نقشه
۱	۲	۳	۴	۵	۶	۷	۸	۹	۱۰	۱۱	۱۲	۱۳	۱۴	۱۵	۱۶	۱۷	۱۸	۱۹	۲۰	۲۱	۲۲	۲۳	۲۴	۲۵	۲۶	۲۷	۲۸	۲۹	۳۰	۳۱	۳۲	۳۳	۳۴	۳۵	۳۶	۳۷
مسکرود	۴۵	۲۷۱	۲	۴	۲		×		×				×																									2-E5
* نشتارود	۶۴۵	۳۲۸۳	۱	۲	۲	×	×	×	×	×	×		×	×				×	×			×	×	×			×	×		×		×	×	×	×	×	×	2-F5
هنگو	۴۲	۲۵۵	۲	۴	۲								×																									2-E5

No.1

شماره ۱

نقشه شهرستان ساری به تفکیک بخش و دهستان

SĀRI SHAHRESTĀN-BY RELATED BAKHSHS AND DEHESTĀNS.

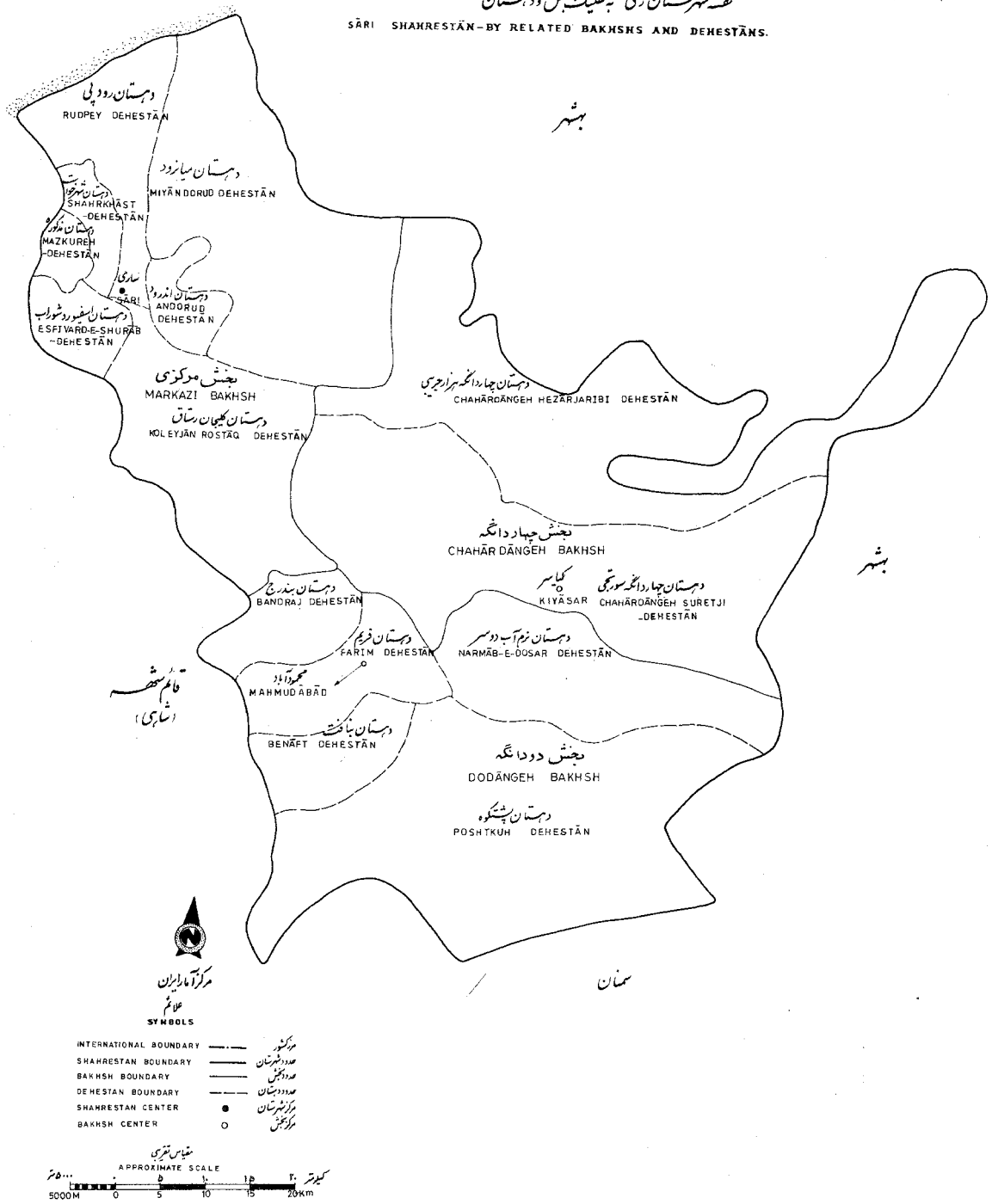

نقشه شهرستان ساری بتفکیک دهستانها - نقاط شهری و نقاط بین ۲۰۰۰ تا ۵۰۰۰ نفر جمعیت (سرشماری آبان ماه ۱۳۵۵)

SĀRI SHAHRESTĀN—BY DEHESTĀNS, URBAN PLACES AND PLACES OF 2000 to 5000 INHABITANTS. November 1976

No. 2 — شماره ۲

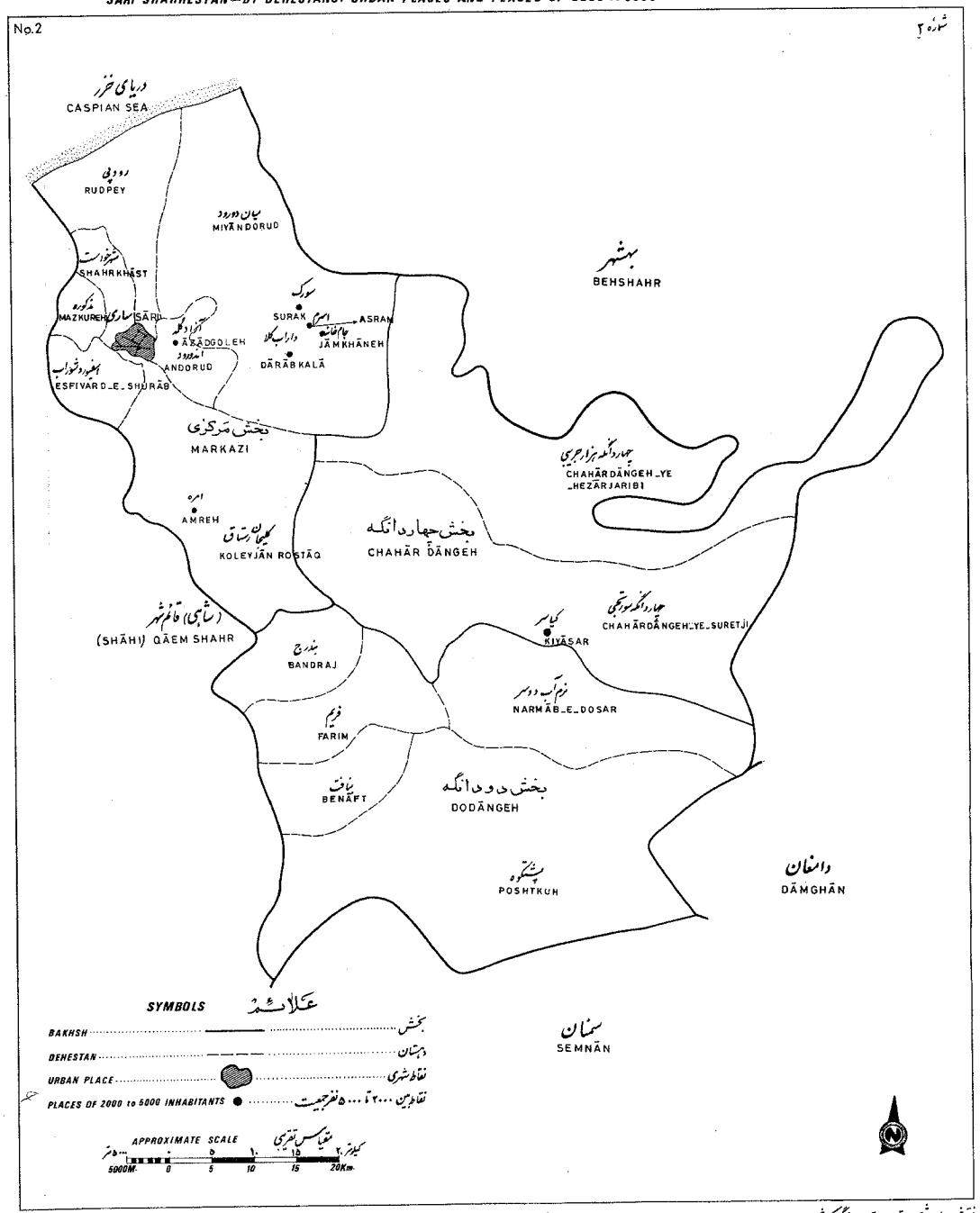

Large scale maps of this shahrestan showing dehestans, places and roads at the time of the National Census of Population and Housing, November 1976, may be purchased from the Statistical Centre of Iran

نقشه‌های این شهرستان با مقیاس بزرگتر که شامل دهستانها، دهات و راههای موجود در زمان سرشماری عمومی کشور (آبان ماه ۱۳۵۵) میباشد از مرکز آمار ایران قابل خریداری است.

شهرستان ساری

استان مازندران

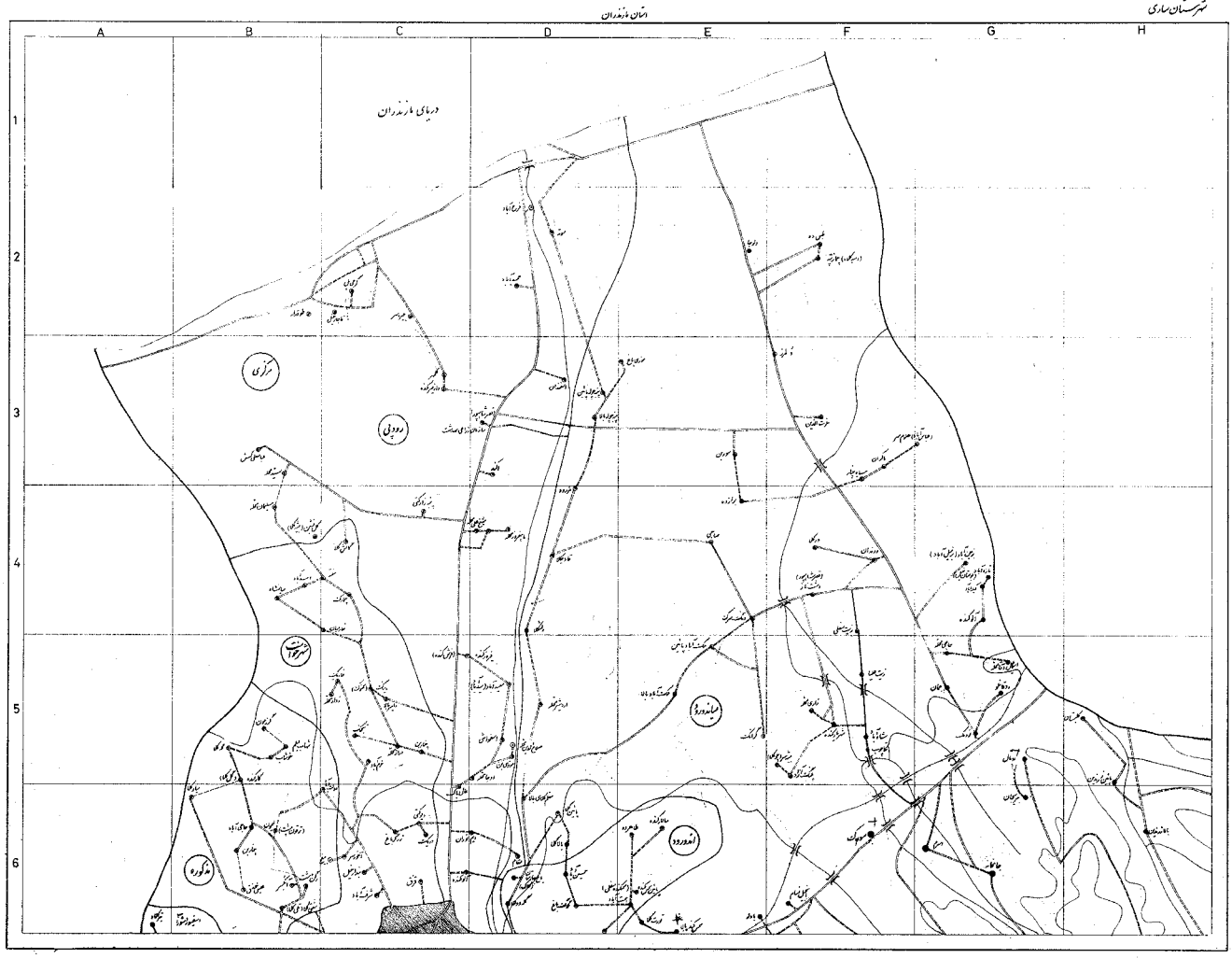

مرکز آمار ایران

۱۱

علائم

شهر

جاده‌ها ۲۰۰۰۰ - ۵۰۰۰۰ متر

آبادی

تکان مسکونی

تکان غیرمسکونی

چاه

سد و تونل

جاده آسفالته

جاده شوسه

جاده خاکی (بیش بود)

جاده مالرو

راه آهن

پل

رودخانه

مرز آبادی

اسکله

جاده قاشت

بزرگراه

شلوغ و ترافیک

شراب - باتلاق

کمی آب‌زیان

سدان

فرودگاه

اماکن زیارتی

باشگاه زیارتی

نفت

مقیاس نقشه‌ها

۱	۲	
۳	۴	۵
۶	۷	۸
۹	۱۰	

تابع سال ۱۳۵۶

شهرستان ساری

استان مازندران

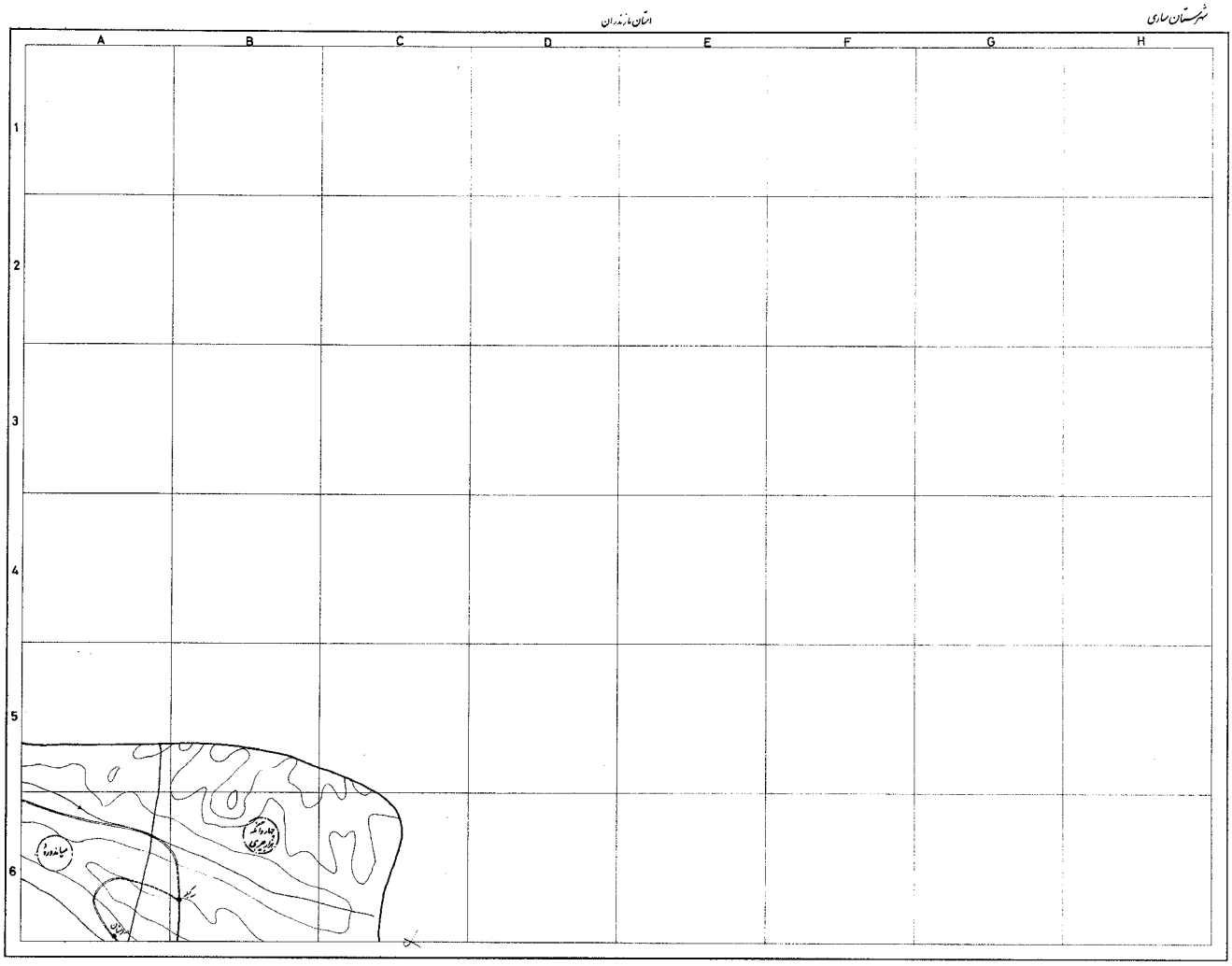



شهرستان ساری

استان مازندران

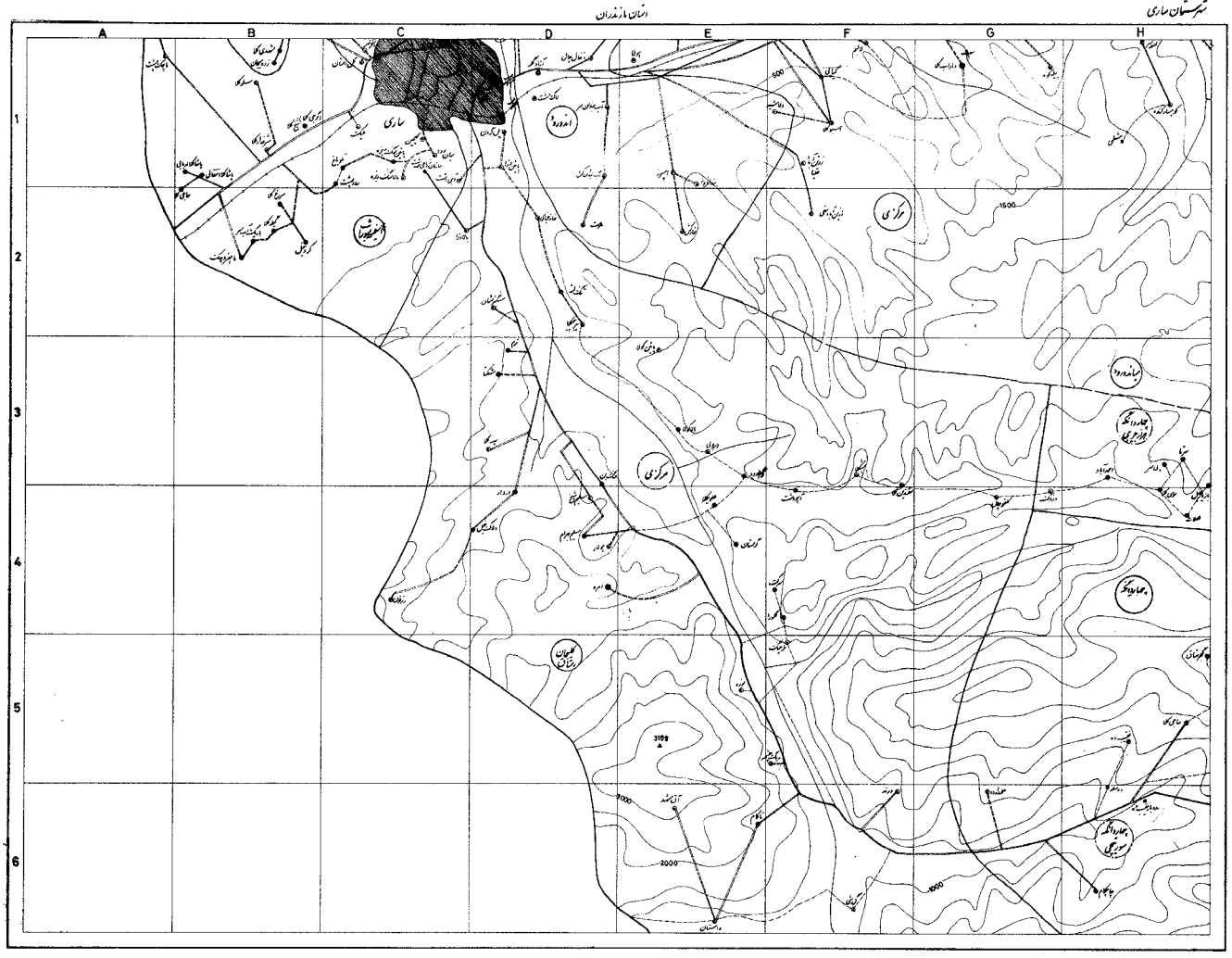

شهرستان ساری

استان مازندران

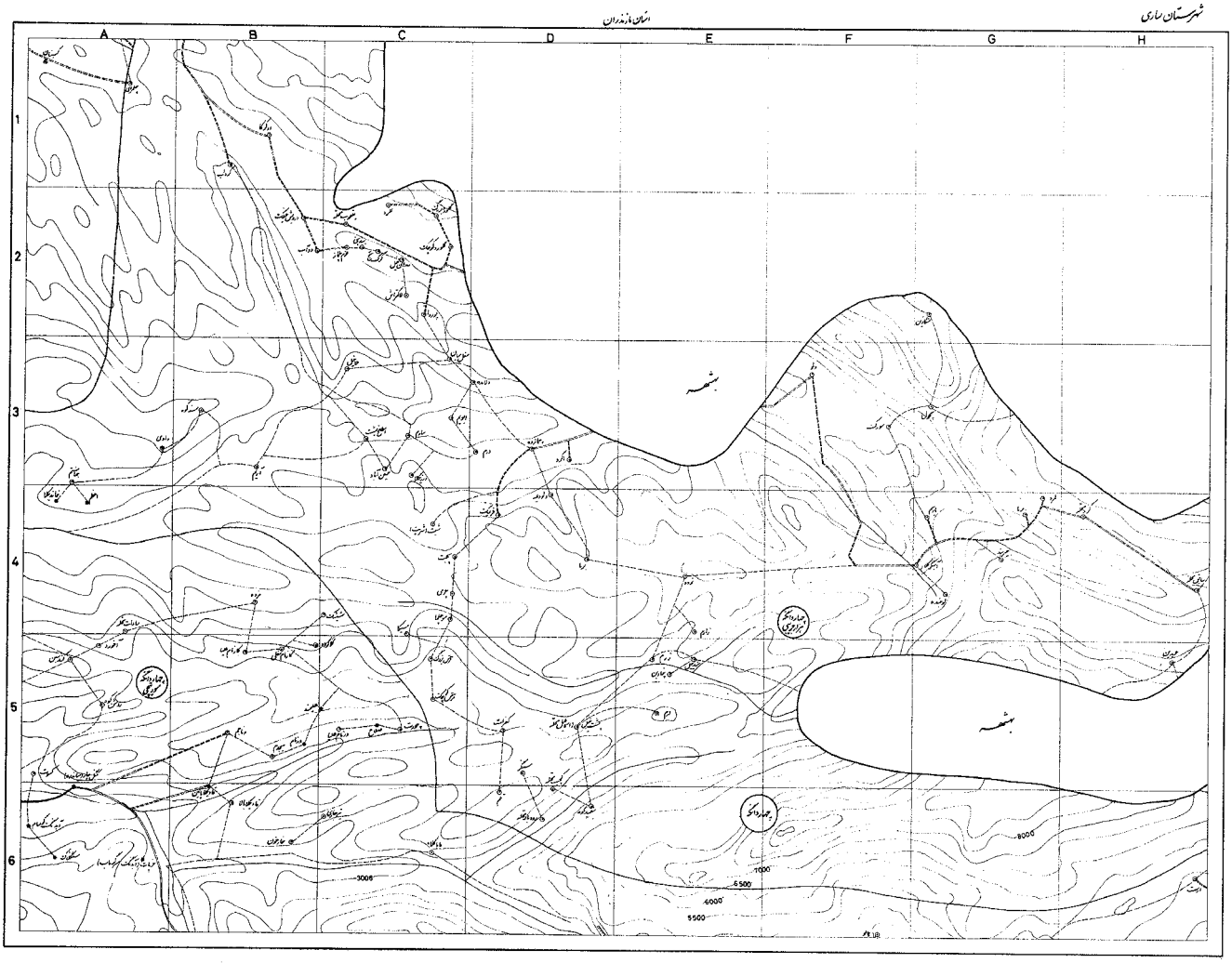

شهرستان ساری

استان مازندران


مرکز آمار ایران
علائم
شهر
آبادی
جاده
راه آهن
پل
آب
جاده خاکی
شرب
کشاورزی
صنعتی
فرودگاه
بندر
پایگاه آتش‌نشانی
شمال
۱۰۰
۲۰۰
۵۰۰
۱۰۰۰
۲۰۰۰
۵۰۰۰
۱۰۰۰۰
۲۰۰۰۰
۵۰۰۰۰
۱۰۰۰۰۰
۲۰۰۰۰۰
۵۰۰۰۰۰
۱۰۰۰۰۰۰
۲۰۰۰۰۰۰
۵۰۰۰۰۰۰
۱۰۰۰۰۰۰۰
۲۰۰۰۰۰۰۰
۵۰۰۰۰۰۰۰
۱۰۰۰۰۰۰۰۰
۲۰۰۰۰۰۰۰۰
۵۰۰۰۰۰۰۰۰
۱۰۰۰۰۰۰۰۰۰
۲۰۰۰۰۰۰۰۰۰
۵۰۰۰۰۰۰۰۰۰
۱۰۰۰۰۰۰۰۰۰۰
۲۰۰۰۰۰۰۰۰۰۰
۵۰۰۰۰۰۰۰۰۰۰
۱۰۰۰۰۰۰۰۰۰۰۰
۲۰۰۰۰۰۰۰۰۰۰۰
۵۰۰۰۰۰۰۰۰۰۰۰
۱۰۰۰۰۰۰۰۰۰۰۰۰
۲۰۰۰۰۰۰۰۰۰۰۰۰
۵۰۰۰۰۰۰۰۰۰۰۰۰
۱۰۰۰۰۰۰۰۰۰۰۰۰۰
۲۰۰۰۰۰۰۰۰۰۰۰۰۰
۵۰۰۰۰۰۰۰۰۰۰۰۰۰
۱۰۰۰۰۰۰۰۰۰۰۰۰۰۰
۲۰۰۰۰۰۰۰۰۰۰۰۰۰۰
۵۰۰۰۰۰۰۰۰۰۰۰۰۰۰
۱۰۰۰۰۰۰۰۰۰۰۰۰۰۰۰
۲۰۰۰۰۰۰۰۰۰۰۰۰۰۰۰
۵۰۰۰۰۰۰۰۰۰۰۰۰۰۰۰
۱۰۰۰۰۰۰۰۰۰۰۰۰۰۰۰۰
۲۰۰۰۰۰۰۰۰۰۰۰۰۰۰۰۰
۵۰۰۰۰۰۰۰۰۰۰۰۰۰۰۰۰
۱۰۰۰۰۰۰۰۰۰۰۰۰۰۰۰۰۰
۲۰۰۰۰۰۰۰۰۰۰۰۰۰۰۰۰۰
۵۰۰۰۰۰۰۰۰۰۰۰۰۰۰۰۰۰
۱۰۰۰۰۰۰۰۰۰۰۰۰۰۰۰۰۰۰
۲۰۰۰۰۰۰۰۰۰۰۰۰۰۰۰۰۰۰
۵۰۰۰۰۰۰۰۰۰۰۰۰۰۰۰۰۰۰
۱۰۰۰۰۰۰۰۰۰۰۰۰۰۰۰۰۰۰۰
۲۰۰۰۰۰۰۰۰۰۰۰۰۰۰۰۰۰۰۰
۵۰۰۰۰۰۰۰۰۰۰۰۰۰۰۰۰۰۰۰
۱۰۰۰۰۰۰۰۰۰۰۰۰۰۰۰۰۰۰۰۰
۲۰۰۰۰۰۰۰۰۰۰۰۰۰۰۰۰۰۰۰۰
۵۰۰۰۰۰۰۰۰۰۰۰۰۰۰۰۰۰۰۰۰
۱۰۰۰۰۰۰۰۰۰۰۰۰۰۰۰۰۰۰۰۰۰
۲۰۰۰۰۰۰۰۰۰۰۰۰۰۰۰۰۰۰۰۰۰
۵۰۰۰۰۰۰۰۰۰۰۰۰۰۰۰۰۰۰۰۰۰
۱۰۰۰۰۰۰۰۰۰۰۰۰۰۰۰۰۰۰۰۰۰۰
۲۰۰۰۰۰۰۰۰۰۰۰۰۰۰۰۰۰۰۰۰۰۰
۵۰۰۰۰۰۰۰۰۰۰۰۰۰۰۰۰۰۰۰۰۰۰
۱۰۰۰۰۰۰۰۰۰۰۰۰۰۰۰۰۰۰۰۰۰۰۰
۲۰۰۰۰۰۰۰۰۰۰۰۰۰۰۰۰۰۰۰۰۰۰۰
۵۰۰۰۰۰۰۰۰۰۰۰۰۰۰۰۰۰۰۰۰۰۰۰
۱۰۰۰۰۰۰۰۰۰۰۰۰۰۰۰۰۰۰۰۰۰۰۰۰
۲۰۰۰۰۰۰۰۰۰۰۰۰۰۰۰۰۰۰۰۰۰۰۰۰
۵۰۰۰۰۰۰۰۰۰۰۰۰۰۰۰۰۰۰۰۰۰۰۰۰
۱۰۰۰۰۰۰۰۰۰۰۰۰۰۰۰۰۰۰۰۰۰۰۰۰۰
۲۰۰۰۰۰۰۰۰۰۰۰۰۰۰۰۰۰۰۰۰۰۰۰۰۰
۵۰۰۰۰۰۰۰۰۰۰۰۰۰۰۰۰۰۰۰۰۰۰۰۰۰
۱۰۰۰۰۰۰۰۰۰۰۰۰۰۰۰۰۰۰۰۰۰۰۰۰۰۰
۲۰۰۰۰۰۰۰۰۰۰۰۰۰۰۰۰۰۰۰۰۰۰۰۰۰۰
۵۰۰۰۰۰۰۰۰۰۰۰۰۰۰۰۰۰۰۰۰۰۰۰۰۰۰
۱۰۰۰۰۰۰۰۰۰۰۰۰۰۰۰۰۰۰۰۰۰۰۰۰۰۰۰
۲۰۰۰۰۰۰۰۰۰۰۰۰۰۰۰۰۰۰۰۰۰۰۰۰۰۰۰
۵۰۰۰۰۰۰۰۰۰۰۰۰۰۰۰۰۰۰۰۰۰۰۰۰۰۰۰
۱۰۰۰۰۰۰۰۰۰۰۰۰۰۰۰۰۰۰۰۰۰۰۰۰۰۰۰۰
۲۰۰۰۰۰۰۰۰۰۰۰۰۰۰۰۰۰۰۰۰۰۰۰۰۰۰۰۰
۵۰۰۰۰۰۰۰۰۰۰۰۰۰۰۰۰۰۰۰۰۰۰۰۰۰۰۰۰
۱۰۰۰۰۰۰۰۰۰۰۰۰۰۰۰۰۰۰۰۰۰۰۰۰۰۰۰۰۰
۲۰۰۰۰۰۰۰۰۰۰۰۰۰۰۰۰۰۰۰۰۰۰۰۰۰۰۰۰۰
۵۰۰۰۰۰۰۰۰۰۰۰۰۰۰۰۰۰۰۰۰۰۰۰۰۰۰۰۰۰
۱۰۰۰۰۰۰۰۰۰۰۰۰۰۰۰۰۰۰۰۰۰۰۰۰۰۰۰۰۰۰
۲۰۰۰۰۰۰۰۰۰۰۰۰۰۰۰۰۰۰۰۰۰۰۰۰۰۰۰۰۰۰
۵۰۰۰۰۰۰۰۰۰۰۰۰۰۰۰۰۰۰۰۰۰۰۰۰۰۰۰۰۰۰
۱۰۰۰۰۰۰۰۰۰۰۰۰۰۰۰۰۰۰۰۰۰۰۰۰۰۰۰۰۰۰۰
۲۰۰۰۰۰۰۰۰۰۰۰۰۰۰۰۰۰۰۰۰۰۰۰۰۰۰۰۰۰۰۰
۵۰۰۰۰۰۰۰۰۰۰۰۰۰۰۰۰۰۰۰۰۰۰۰۰۰۰۰۰۰۰۰
۱۰۰۰۰۰۰۰۰۰۰۰۰۰۰۰۰۰۰۰۰۰۰۰۰۰۰۰۰۰۰۰۰
۲۰۰۰۰۰۰۰۰۰۰۰۰۰۰۰۰۰۰۰۰۰۰۰۰۰۰۰۰۰۰۰۰
۵۰۰۰۰۰۰۰۰۰۰۰۰۰۰۰۰۰۰۰۰۰۰۰۰۰۰۰۰۰۰۰۰
۱۰۰۰۰۰۰۰۰۰۰۰۰۰۰۰۰۰۰۰۰۰۰۰۰۰۰۰۰۰۰۰۰۰
۲۰۰۰۰۰۰۰۰۰۰۰۰۰۰۰۰۰۰۰۰۰۰۰۰۰۰۰۰۰۰۰۰۰
۵۰۰۰۰۰۰۰۰۰۰۰۰۰۰۰۰۰۰۰۰۰۰۰۰۰۰۰۰۰۰۰۰۰
۱۰۰۰۰۰۰۰۰۰۰۰۰۰۰۰۰۰۰۰۰۰۰۰۰۰۰۰۰۰۰۰۰۰۰
۲۰۰۰۰۰۰۰۰۰۰۰۰۰۰۰۰۰۰۰۰۰۰۰۰۰۰۰۰۰۰۰۰۰۰
۵۰۰۰۰۰۰۰۰۰۰۰۰۰۰۰۰۰۰۰۰۰۰۰۰۰۰۰۰۰۰۰۰۰۰
۱۰۰۰۰۰۰۰۰۰۰۰۰۰۰۰۰۰۰۰۰۰۰۰۰۰۰۰۰۰۰۰۰۰۰۰
۲۰۰۰۰۰۰۰۰۰۰۰۰۰۰۰۰۰۰۰۰۰۰۰۰۰۰۰۰۰۰۰۰۰۰۰
۵۰۰۰۰۰۰۰۰۰۰۰۰۰۰۰۰۰۰۰۰۰۰۰۰۰۰۰۰۰۰۰۰۰۰۰
۱۰۰۰۰۰۰۰۰۰۰۰۰۰۰۰۰۰۰۰۰۰۰۰۰۰۰۰۰۰۰۰۰۰۰۰۰
۲۰۰۰۰۰۰۰۰۰۰۰۰۰۰۰۰۰۰۰۰۰۰۰۰۰۰۰۰۰۰۰۰۰۰۰۰
۵۰۰۰۰۰۰۰۰۰۰۰۰۰۰۰۰۰۰۰۰۰۰۰۰۰۰۰۰۰۰۰۰۰۰۰۰
۱۰۰۰۰۰۰۰۰۰۰۰۰۰۰۰۰۰۰۰۰۰۰۰۰۰۰۰۰۰۰۰۰۰۰۰۰۰
۲۰۰۰۰۰۰۰۰۰۰۰۰۰۰۰۰۰۰۰۰۰۰۰۰۰۰۰۰۰۰۰۰۰۰۰۰۰
۵۰

شهرستان ساری

استان مازندران

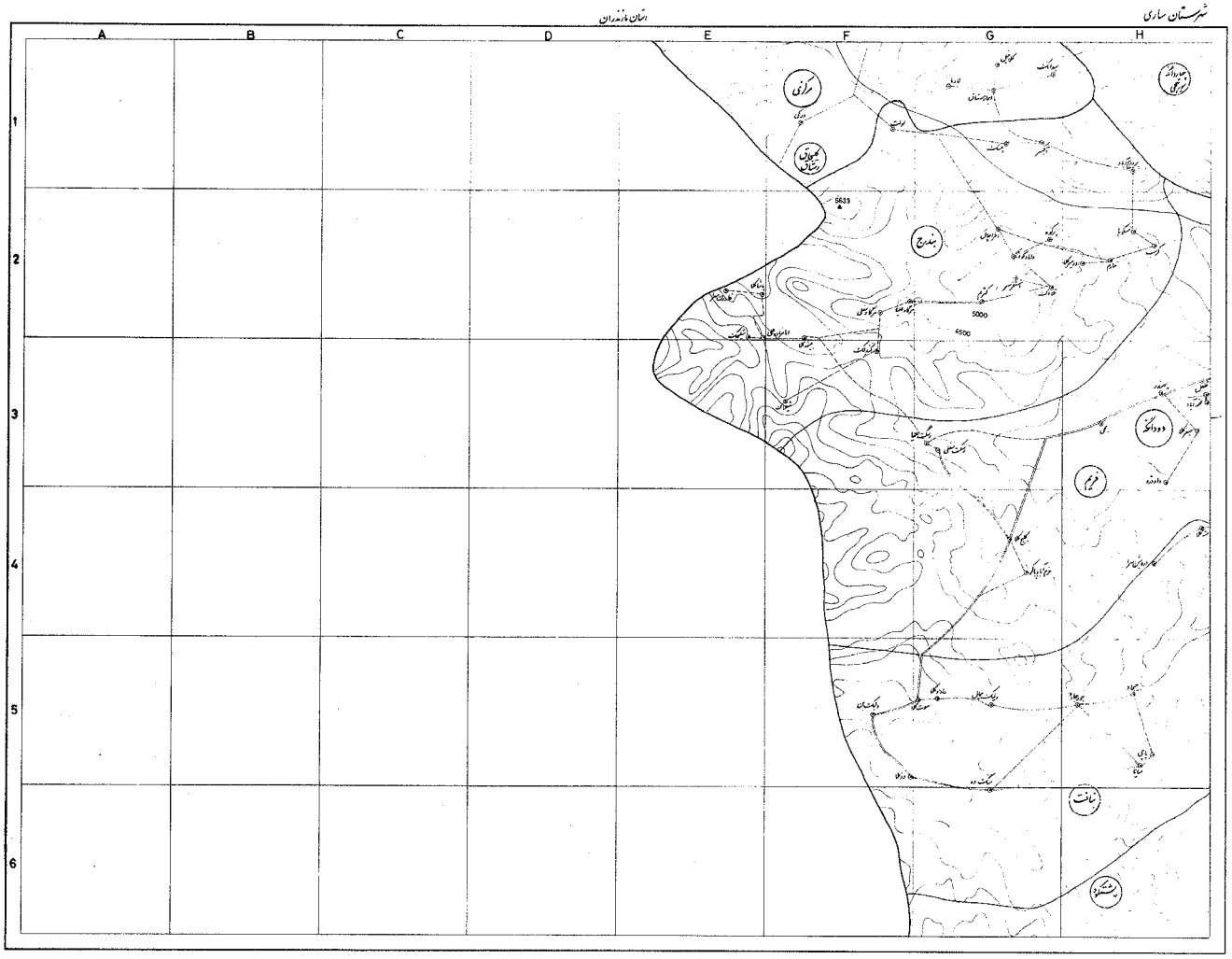

مرکز آمار ایران

علائم

- شهر
- نقاط زیر ۲۰۰۰ تا ۵۰۰۰ نفر
- آبادی
- مکان مسکونی
- مکان غیرمسکونی
- چاه
- سنگفرش
- جاده اصلی
- جاده فرعی
- جاده درجه سوم
- راه شوسه
- جاده خاکی (جیپ رو)
- جاده مالرو
- راه آهن
- تونل
- پل
- رودخانه
- مهر آبرو
- سیل
- مستند
- جاده - قنات
- آبشار
- تکه و دار
- خرابه - باقیمانده
- محل استیشن
- سد
- فرودگاه
- امامزاده
- پایگاه و آزمایشگاه
- قلعه

راهنمای نقشه‌های شهرستان

۱	۲	
۳	۴	۵
(۱)	۷	۸
۹	۱۰	

تاریخ سال ۱۳۵۹

شهرستان ساری

استان مازندران

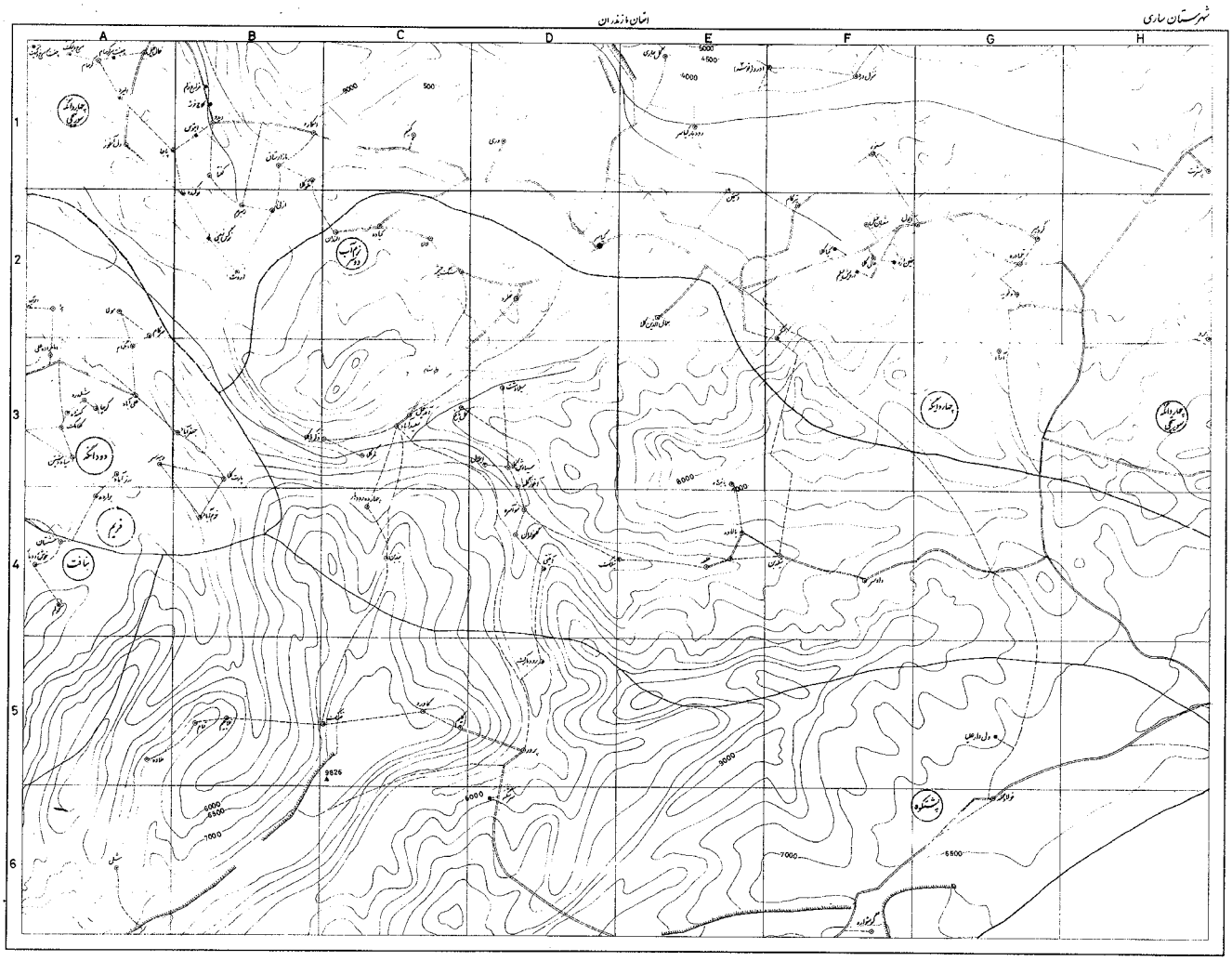

مرکز آمار ایران

علائم

مشخصات
ارتفاعات ۲۰۰۰ تا ۵۰۰۰ متر
آبادی
کلان شهر کشوری
کلان شهر کشوری
چاه
سنگفرش
جاده شوسه‌ی آسفالت
جاده خاکی
جاده درجه‌ی سوم
راه‌آهن
جاده مالرو
راه‌آهن
تونل
پل
رودخانه
مهر تعریف
کانال
سد
جاده - ثابت
پرچین
شن و ماسه
خرابه - باغات
کلاه فرنگی
معدن
فرودگاه
امامزاده
پادگان نظامی
قنات

راهنمای اتصال نقشه‌ها

۱	۲	
۳	۴	۵
۶	۷	۸
۹	۱۰	

تابستان سال ۱۳۵۹

شهرستان ساری

استان مازندران

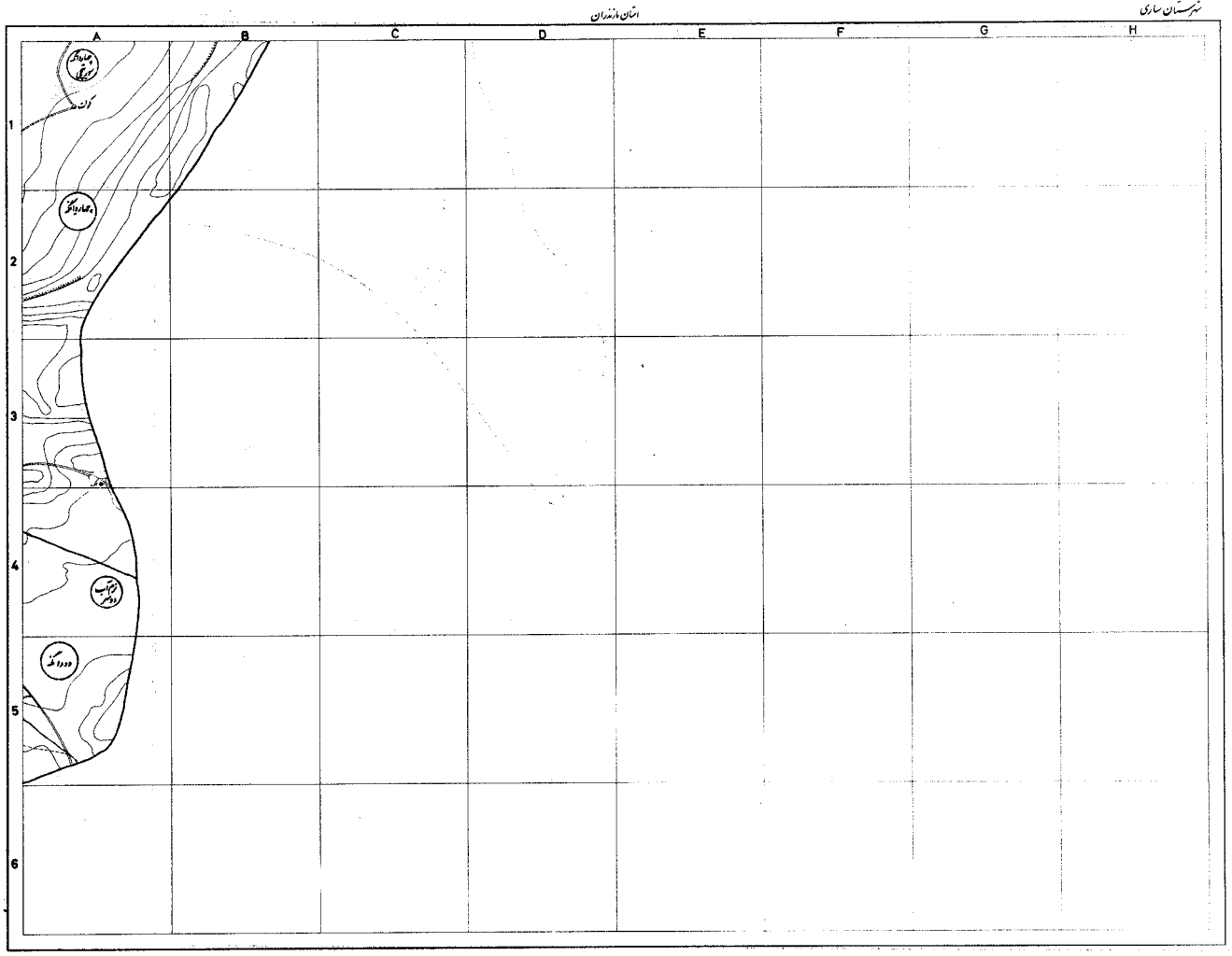

مرکز آمار ایران

II

علائم

شهر

شهرداری ۲۰۰۰ تا ۵۰۰۰۰ نفر

آبادی

تجمع مسکونی

تجمع غیرمسکونی

چادر

راه‌آهن

جاده اصلی شوسه

جاده فرعی

جاده روستایی

شاهراه

جاده اصلی آسفالته

جاده خاکی

جاده مالرو

راه آهن

تونل

پل

رودخانه

نهر

آسیاب

استخر

چاه، قنات

برکه

شوره‌زار

شرب، آب - باتلاق

معدن

فرودگاه

امامزاده

پادگان، آتشگاه

قلعه

N

0 1 2 3 4 km.

راهنمای اتصال صفحات

۱	۲	
۳	۴	۵
۶	۷	۸
	۹	۱۰

تاریخ: سال ۱۳۵۹

شهرستان ساری
استان مازندران
A
B
C
D
E
G
H
1
2
3
4
5
6
پشتکوه
چهارراه گچی
مرکز آثار ایران
علائم
شهر
نقاط مرتفع
آبادی
تمکان مسکونی
تمکان غیرمسکونی
جاده
مرکز کشور
خط راه‌آهن
خط دوبخشی
خط دو دهکان
تک‌خط
جاده دو ساختمانه
جاده دو مرتبه
جاده خاکی (چیپ رو)
جاده مالرو
مارپیچ
تونل
پل
رودخانه
نهر - آبریز
سیل
مسافت
جاده - نقاط
بزرگی
شوره‌زار
خرابه - باقی
محل میان
سوران
خروگاه
امامزاده
پایگاه نیروی دریایی
خبر
0 1 2 3 4 Km.
راهنمای اختصاص شماره
۱ ۲
۳ ۴ ۵
۶ ۷ ۸
۹ ۱۰
تابع / سال ۱۳۵۹

شهرستان ساری

استان مازندران

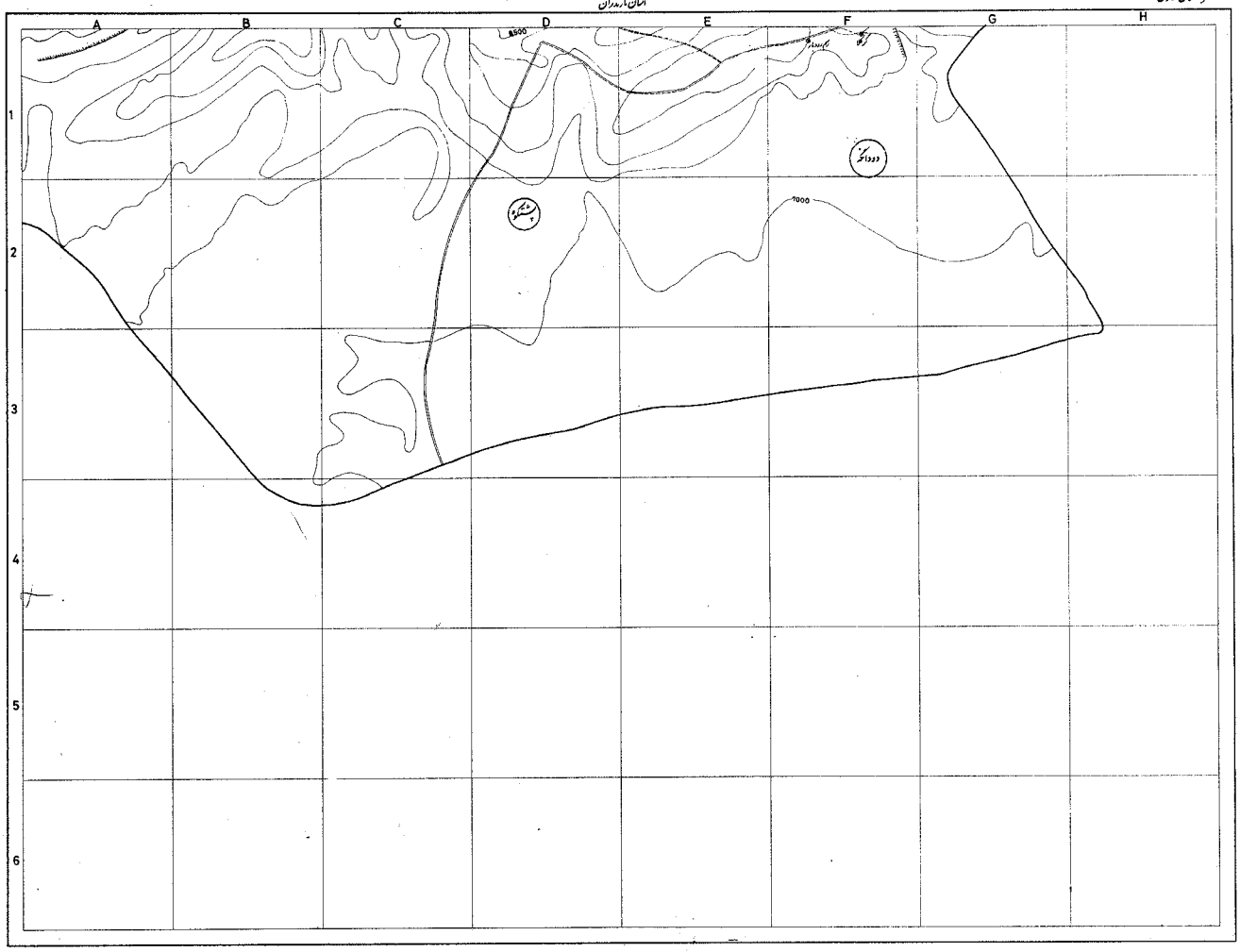

سازمان برنامه و بودجه
مرکز آمار ایران

علائم

- شهر
- حاکم‌نشین ۲۰۰۰ - ۵۰۰۰ نفر
- آبادی
- تکان‌های سکونتی
- تکان‌های غیرسکونتی
- چاه
- سرگذشت
- جاده اصلی شهرستان
- جاده فرعی
- جاده روستایی
- راه‌آهن
- جاده مواصلاتی
- جاده شوسه
- جاده سنگی (جیپ رو)
- جاده بارانی
- راه‌آهن
- تونل
- پل
- رودخانه
- آبشار آبگیری
- سیل
- مسکند
- چاه نفت
- گچ‌بری
- کوه‌زار
- مرکز آب و فاضلاب
- کشتی‌رانی
- سدگان
- فرودگاه
- امامزاده
- پایگاه آزمایشی
- قنات



راهنمای صفحات نقشه

۱	۲	
۳	۴	۵
۶	۷	۸
۹	۱۰	

تاریخ: سال ۱۳۵۹

شهرستان ساری

شرح	تعداد خانوار	جمعیت	نوع آبادی (کد)	راه عمومی آبادی (کد)	وضع طبیعی (کد)	تأسیسات عمومی: برق	لوله‌کشی آب	غسالخانه	حمام	دبستان	مدرسه راهنمائی	مدرسه متوسطه دخترانه	مسجد	تکیه یا حسینیه	امامزاده	کلیسا	سایر بناهای مذهبی	درمانگاه	پزشک	داروخانه	بهیار و ماماهای روستائی	دامپزشک	صندوق پست	دفتر پست و تلگراف	تلفن	ایستگاه راه‌آهن	پاسگاه ژاندارمری	تأسیسات اقتصادی و اجتماعی: محل فروش نفت	بانک	آسیای آرد	فروشگاه تعاونی	مغازه خرده‌فروشی (دکان)	شرکت تعاونی روستائی	قهوه‌خانه	نانوائی	قصابی	موقعیت آبادی روی نقشه
1	2	3	4	5	6	7	8	9	10	11	12	13	14	15	16	17	18	19	20	21	22	23	24	25	26	27	28	29	30	31	32	33	34	35	36	37
شهرستان ساری	۳۶۵۰۴	۱۹۰۴۵۸				۷۰	۵۸	۴۰	۳۵	۳۸۶	۱۳	۲	۲۰۶	۴۰۲	۱۳۶		۱۱	۳۶	۱۹	۲۸	۹۳	۵۰	۷	۸	۲	۲	۶۱	۸	۱۵۱	۲۴	۲۵۲	۲۰	۲۱	۳۰	۶۷
دهستان اسفیورد شوراب	۲۲۸۴	۱۲۰۰۰				۱۲	۱		۹	۱۵	۱	۱	۹	۲۰	۴		۱	۱	۱	۲		۵		۱			۶		۳	۳	۱۱				۲	
آهید ثمت	۷۳	۴۱۹	۲	۵	۲	×			×	×				×	×																×					3-C1
باریک آبسر	۹۹	۵۲۸	۲	۵	۲					×				×																	×					3-B2
بالا سنگ ریزه	۴۵	۲۰۴	۲	۵	۲	×								×																						3-C1
باشا کلا انتقالو	۵۲	۳۱۵	۲	۵	۲	×			×	×				×													×			×	×					3-B1
باشای کلای اربابو	۱۰۳	۵۹۹	۲	۵	۲	×							×	×																						3-B1
پائین سنگریزه	۴۵	۲۲۷	۲	۵	۲	×				×				×	×																					3-C1
تلو باغ	۸۳	۴۷۸	۲	۵	۲					×				×																	×					3-C1
تیر کلا	۱۷۶	۸۸۲	۲	۵	۲					×			×	×																	×					1-A6
حاج پکلا	۸۲	۵۴۱	۲	۵	۲	×								×																	×					3-B2
رود پشت	۸۷	۴۶۰	۲	۵	۲	×				×				×								×														3-C1
سازمان پرورش سهند ثمت	۳	۱۷	۳	۲	۱	×		×	×															×												3-C1
سرخ کلا	۱۱۵	۶۳۹	۲	۵	۲	×				×			×	×	×												×			×					×	3-B2
سلوکلا	۴۹	۲۷۷	۲	۵	۲				×					×					×								×			×					×	3-B1
شرفدارکلا	۲۰۶	۹۹۳	۲	۲	۲					×	×	×	×	×				×		×		×							×							3-B1
شیخ کلا	۱۱۱	۶۲۳	۲	۲	۲					×			×	×												×										3-B1
کردخیل	۱۵۶	۸۵۶	۲	۵	۲				×	×			×	×								×					×				×					3-B2
گلجینو	۳۹	۲۰۵	۲	۵	۲	×								×	×												×				×					3-C1
گیله کلا	۱۷۰	۹۵۰	۲	۵	۲					×				×								×									×					3-B2
ماجک پشت	۳۲۲	۱۴۱۰	۲	۶	۲				×	×			×	×													×				×					3-A1
ماهفروجک	۱۵۲	۷۳۷	۲	۵	۲	×			×	×			×				×			×		×							×		×					3-B2
طیک	۲۶	۱۷۰	۲	۵	۲				×					×																						3-C1
میانرود	۹۰	۴۷۵	۲	۵	۲	×			×	×			×	×															×							3-C1
دهستان اندورود	۱۹۲۳	۹۸۱۷				۸		۵	۱۲	۱۵		۱	۱۱	۱۴	۴			۱	۱	۲		۴		۱	۱	۱	۴	۱	۲	۲	۸	۲	۱	۱	۴	
آب بندان سر	۱۵۴	۷۰۵	۲	۵	۲	×			×	×			×	×	×												×				×					3-D1
آب بندان کتی	۹۸	۵۱۶	۲	۵	۲				×	×				×																						3-D1
آزاد گله	۴۵۱	۲۲۰۲	۲	۴	۲	×		×	×	×		×	×	×	×					×		×		×	×	×		×	×	×	×	×	×	×	×	3-D1
اسبرز	۷۵	۳۵۲	۲	۴	۲	×			×	×				×								×														3-E1

۲۶۰

شهرستان ساری

شرح	تعداد خانوار	جمعیت	نوع آبادی (دکه)	راه‌های آبادی (دکه)	وضع طبیعی (دکه)	تأسیسات عمومی: برق	آب لوله‌کشی	غسالخانه	حمام	تأسیسات آموزشی و مذهبی: دبستان	دبیرستان (راهنمائی)	مدرسه دخترانه و حوزوی	مسجد	تکیه یا حسینیه	امامزاده	کلیسا	سایر بناهای مذهبی دایر	درمانگاه	خدمات پزشکی و دامپزشکی: پزشک	آزمایشگاه تشخیص پزشکی	بیمار و ماما روستائی	دامپزشک	صندوق پست	دفتر پست و تلگراف	تلفن	تأسیسات ارتباطی و انتظامی: راه‌آهن	ایستگاه	پاسگاه ژاندارمری	تأسیسات اقتصادی و اجتماعی: محل فروش نفت	بانک	آسیای آرد	فروشگاه تعاونی	مغازه و خرده‌فروشی (دائمی)	قصابی	نانوائی	قهوه‌خانه	شرکت تعاونی روستائی	موقعیت آبادی روی نقشه
۱	۲	۳	۴	۵	۶	۷	۸	۹	۱۰	۱۱	۱۲	۱۳	۱۴	۱۵	۱۶	۱۷	۱۸	۱۹	۲۰	۲۱	۲۲	۲۳	۲۴	۲۵	۲۶	۲۷	۲۸	۲۹	۳۰	۳۱	۳۲	۳۳	۳۴	۳۵	۳۶	۳۷
بند افروز	۲۹	۱۵۷	۲	۶	۲				×	×				×																							3-E1
پائین سمسکنده	۱۹	۱۱۱	۲	۵	۲	×							×																								1-E6
حسین آباد	۴۴	۲۶۰	۲	۵	۲					×			×	×																							1-D6
خارکش	۲۳۸	۱۱۸۹	۲	۴	۲				×	×			×	×				×	×												×					×	3-E2
زغال چال	۱۶۳	۸۷۹	۲	۴	۲	×		×	×	×			×	×	×					×		×						×		×	×						3-D1
سالار کنده	۸	۳۱	۲	۵	۲																																1-E6
طاهرده	۷۴	۳۶۱	۲	۴	۲				×	×			×	×																							1-E6
کلاک	۱۷	۸۴	۳	۴	۲	×																															1-D6
گله دون	۹۸	۵۲۲	۲	۵	۲	×		×	×	×												×									×						1-D6
گوگماغ	۶۸	۳۵۶	۲	۴	۲	×				×				×																	×						1-D6
لاکدشت	۳۵	۱۹۷	۲	۶	۲					×				×																							3-D1
مرمت	۲۱۹	۱۱۷۶	۲	۵	۲			×	×	×			×	×																×							3-D2
ولاشمسد	۳۹	۲۱۲	۲	۶	۲				×	×			×	×																						×	3-F1
همت آباد	۹۴	۵۰۷	۲	۴	۲	×		×	×	×			×	×	×																×						1-E6
دهستان بنافت	۱۱۶۴	۵۵۷۲					۸	۱	۹	۱۱			۴	۱۱	۱۰		۲	۲	۲	۱		۱	۱	۱		۱	۱	۱	۶	۱	۶	۲	۱	۱	۲	
باجی	۱۲۹	۶۱۱	۲	۵	۱					×				×	×															×			×				6-H5
جور جاده	۹۱	۴۲۵	۲	۷	۱		×		×	×			×	×	×															×							6-H5
جی جار	۱۰	۴۸	۲	۷	۱									×	×															×							6-H5
خشتستان	۲۲	۱۲۳	۲	۷	۱					×					×																						7-A4
خوش رودبار	۲۵	۱۱۹	۲	۶	۱				×	×				×	×					×																×	7-A4
دادوکلا	۱۱۷	۶۰۱	۲	۴	۱		×	×	×	×				×																	×						6-G5
درویش سرا	۱۱	۵۹	۲	۷	۱		×								×																						6-H4
سوئکلا	۹۱	۴۲۴	۲	۴	۱		×		×	×			×	×			×	×	×												×						6-G5
سنگده	۳۵۹	۱۶۶۵	۲	۴	۱		×	×	×	×			×	×	×				×	×		×	×	×		×	×	×	×	×	×	×	×	×	×	×	6-G6
کولیم	۸	۵۱	۲	۷	۱																																7-A4
مین کلا	۱۹	۹۹	۲	۶	۱		×		×	×			×		×																						6-H4
میانا	۱۳۰	۶۳۳	۲	۵	۱				×					×	×															×							6-H5
وزملا	۴۳	۲۰۵	۲	۴	۱		×			×				×																×							6-F5
ولیک بن	۷۴	۳۴۶	۲	۴	۱		×		×	×				×			×													×							6-F5

۱۴-۱۴

شهرستان ساری

شرح	تعداد خانوار	جمعیت	نوع آبادی (دکه)	راه‌مه آبادی (دکه)	وضع طبیعی (دکه)	تأسیسات عمومی: برق	آب لوله‌کشی	غسالخانه	حمام	تأسیسات آموزشی و مذهبی: دبستان	مدرسه راهنمائی	مدرسه متوسطه و حوزوی	مسجد	تکیه یا حسینیه	امامزاده	کلیسا	سایر (حوزه‌های علمیه دایر)	خدمات پزشکی و دامپزشکی: درمانگاه	پزشک (اعزام پزشک)	بهیار و دهیاری روستائی	دامپزشک	تأسیسات ارتباطی و انتظامی: صندوق پست	دفتر پست و تلگراف	تلفن	ایستگاه راه‌آهن	پاسگاه ژاندارمری	تأسیسات اقتصادی و اجتماعی: عامل فروش نفت	بانک	آسیای آرد	فروشگاه تعاونی	مغازه خرده‌فروشی (دائمی)	قصابی	نانوائی	قهوه‌خانه	شرکت تعاونی روستائی	موقعیت آبادی روی نقشه
۱	۲	۳	۴	۵	۶	۷	۸	۹	۱۰	۱۱	۱۲	۱۳	۱۴	۱۵	۱۶	۱۷	۱۸	۱۹	۲۰	۲۱	۲۲	۲۳	۲۴	۲۵	۲۶	۲۷	۲۸	۲۹	۳۰	۳۱	۳۲	۳۳	۳۴	۳۵	۳۶	۳۷
ولیک حال	۳۵	۱۶۳	۲	۷	۱				×	×				×	×																						6-G5
دهستان بندرج	۱۲۵۳	۶۳۲۳					×		۱۷	۱۹			٤	۲۱	۷			۱			۱٤								۱۳		۱٦				٥	
آبکسر	۱٤٦	۷۷۱	۲	۷	۱		×		×	×			×	×	×						×										×				×	6-G1
استخرسر	۱٦	۸٥	۲	۷	۱									×							×															6-G2
افراجال	٤۲	۱۸٦	۲	۷	۱				X	×				×	×																×					6-G2
امامزاده علی	۲۸	۱۳٦	۲	۷	۱					×				×	×						×										×					6-E2
بیشه کلا	۲۱	۹٤	۲	۷	۱					×				×							×															6-F2
پاشاکلا	٦۹	۳٤۷	۲	۷	۱				×	×				×							×								×		×					6-E2
پروریج آباد	۷۳	۳۸۱	۲	۷	۱				×	×			×	×															×		×					6-H1
سرکوه	۷۲	۳۳٤	۲	۷	۱				×	×				×	×			×											×		×					6-G2
پلسک	۲۹	۱٦۱	۲	۷	۱				×	×				×																						6-G1
تلاوم	٤۹	۲٤۲	۲	۷	۱				×	×				×																	×					6-H2
تلاوک	۹٤	٤٥۲	۲	۷	۱				×	×			×	×							×										×					6-G2
رامار کلا	۲۱	۱۰۰	۲	۷	۱				×	×				×							×															6-G2
دومیرکلا	۲۳	۱۲۰	۲	۷	۱				×					×	×																					6-H2
شلیک	۹۷	٤۷۲	۲	۷	۱				×	×				×							×										×					6-E2
شیلاک	خالصه از سکه		۲	٤	۱																															6-F3
قارونسرا	٦۳	۳۷۹	۲	۷	۱				×	×				×							×									×		×			×	6-E2
کریم	٦۸	۳۲۳	۲	٥	۱					×				×							×									×						6-G2
کرسب	٦٦	۳٥٥	۲	۷	۱				×	×				×	×			×			×									×		×			×	6-H2
کندلک	۲۰	۱۲۹	۲	۷	۱					×				×							×									×		×			×	6-F3
لولت	۳۳	۱٦۷	۲	۷	۱				×					×	×															×		×				6-F1
مرگاو سفلی	٥۲	۲۷۰	۲	۷	۱				×	×				×							×									×		×				6-F2
مرگاو علیا	۱۰۹	٤۹۷	۲	٥	۱				×	×			×								×									×		×				6-F2
مسکویا	٦۲	۳۲۲	۲	۷	۱				×	×				×							×									×		×			×	6-H2
دهستان پشتکوه	۷۲۳	۳۱٦٥				۱	۱	۷	۱۱	۱۲				۱۰	۸	٦					۱					۴	۲		۷		۹		۱	۲	۱	
پرور	۸۷	۳٥۹	۲	٥	۱			×	×	×				×	×	×										×		×			×				×	7-D5
تلاحیم	۱۷	۹۰	۲	۷	۱				×	×				×							×									×		×				7-B5

شهرستان ساری

شرح	تعداد خانوار	جمعیت	نوع آبادی (دکه،	وضع آبادی (دکه،	وضع طبیعی (دکه،	تأسیسات عمومی: برق	آب لوله‌کشی	غسالخانه	حمام	تأسیسات آموزشی و مذهبی: دبستان	دبیرستان (راهنمائی)	مدرسه (دخترانه)	مسجد	تکیه یا حسینیه	امامزاده	کلیسا	سایر عبادتگاهها دایر	خدمات پزشکی و دامپزشکی: درمانگاه	پزشک (متخصص)	بهیار و دهیاری روستائی	دامپزشک	صندوق پست	دفتر پست و مخابرات	تلفن	تأسیسات ارتباطی و اطلاعی: ایستگاه راه‌آهن	پاسگاه ژاندارمری	عامل فروش نفت	بانک	آسیای آرد	فروشگاه تعاونی	مغازه و خدمات (مغازه و پیشه‌های اتفاقی)	قصابی	نانوائی	قهوه‌خانه	تأسیسات اقتصادی و اجتماعی: شرکت تعاونی روستائی	موقعیت آبادی روی نقشه
۱	۲	۳	۴	۵	۶	۷	۸	۹	۱۰	۱۱	۱۲	۱۳	۱۴	۱۵	۱۶	۱۷	۱۸	۱۹	۲۰	۲۱	۲۲	۲۳	۲۴	۲۵	۲۶	۲۷	۲۸	۲۹	۳۰	۳۱	۳۲	۳۳	۳۴	۳۵	۳۶	۳۷
تمام	۱۶	۶۲	۲	۷	۱			×	×	×				×															×								7-B5
حاشم	۱۱۴	۵۷۱	۲	۶	۱			×	×	×			×	×	×														×		×						9-G2
رسم رودباز	۱	۳	۲	۴	۱																																10-F1
رود بارك	۴۱	۱۲۶	۲	۶	۱				×	×			×	×																							7-D5
سرتنگه	خالی از سکنه		۵	۵	۱	×																															7-D6
شلی	۵۰	۱۹۷	۲	۷	۱			×		×				×	×														×		×						7-A6
فنسك	۱۴	۷۳	۲	۷	۱			×	×	×			×		×														×		×						7-C5
فولاد محله	۲۶۷	۱۱۲۰	۲	۴	۱		×	×	×	×			×	×												×		×	×		×				×	×	7-G6
كاورد	۱۱	۴۹	۲	۷	۱				×	×			×	×																							7-C5
كليم	۲۷	۱۳۸	۲	۷	۱				×	×			×																		×						7-C5
گرگلا	۱	۲	۲	۶	۱																																10-F1
گوشواره	۲	۸	۲	۶	۱																																7-F6
سلاده	۲۸	۱۵۳	۲	۶	۱			×	×	×			×	×	×																×						7-A5
ولی دارعلیا	۱	۲	۶	۴	۱																																7-G5
هیکو	۴۶	۲۱۲	۲	۷	۱			×	×	×			×		×														×		×						9-H1
دهستان چهارده الکه هزارجریبی	۳۳۳۰	۱۸۴۷۷				۴	۵	۸۰	۶۲				۵۴	۶۲	۱۲			۲	۱	۲	۴	۱				۱			۳۷		۳۰			۲	۳	
آکرد	۷۹	۴۴۳	۲	۷	۱			×	×	×			×	×															×		×						4-D3
احمد آباد	۲۴	۱۲۱	۲	۷	۱			×	×	×																			×								3-H3
ارم	۶۴	۴۲۶	۲	۷	۱			×	×	×			×	×	×														×		×						4-E5
اربم	۲۶	۱۴۶	۲	۷	۱			×	×	×																			×								4-B3
اسطلخ پشت	۹۰	۴۹۰	۲	۴	۱			×	×	×			×	×							×										×					×	4-C3
اسماعیل محله	۳۹	۲۱۸	۲	۷	۱			×	×	×			×																								4-D5
اعظم	۲	۸	۴	۷	۱																																4-A4
افیلت	۲۷	۱۶۶	۲	۷	۱			×	×	×			×	×																							5-A4
اوکرکا	۱۹	۱۳۶	۲	۶	۱			×	×	×				×																							4-B1
آهنگر کلا	۱۹	۱۰۵	۲	۷	۱			×	×	×				×																						×	4-G4
ایوبم	۲۴	۱۱۴	۲	۶	۱		×		×	×				×															×		×						4-C3
باداب سر	۳۹	۲۲۵	۲	۷	۱			×	×	×			×	×	×																						5-C4
بازیارخیل	۲۶	۱۴۴	۲	۷	۱				×	×				×	×																×						3-H3

۲۷ - ۰

شهرستان ساری

شرح	تعداد خانوار	جمعیت	نوع آبادی (کد)	راه‌جده آبادی (کد)	وضع طبیعی (کد)	تأسیسات عمومی: برق	آب لوله‌کشی	غسالخانه	حمام	تأسیسات آموزشی و مذهبی: دبستان	دبیرستان	مدرسه راهنمائی	مدرسه فنی و حرفه‌ای	مسجد	تکیه یا حسینیه	امامزاده	گلیسا	سایر جوامع مذهبی دایر	خدمات پزشکی و دامپزشکی: درمانگاه	پزشک	بهداشت	بهیار و ماما روستائی	دامپزشک	تأسیسات ارتباطی انتظامی: صندوق پست	دفتر پست و تلگراف	تلفن	ایستگاه راه‌آهن	پاسگاه ژاندارمری	تأسیسات اقتصادی و اجتماعی: عامل فروش نفت	بانک	آسیای آرد	فروشگاه تعاونی	مغازه خرده‌فروشی (بقالی)	قصابی	نانوائی	قهوه‌خانه	شرکت تعاونی روستائی	موقعیت آبادی روی نقشه
۱	۲	۳	۴	۵	۶	۷	۸	۹	۱۰	۱۱	۱۲	۱۳	۱۴	۱۵	۱۶	۱۷	۱۸	۱۹	۲۰	۲۱	۲۲	۲۳	۲۴	۲۵	۲۶	۲۷	۲۸	۲۹	۳۰	۳۱	۳۲	۳۳	۳۴	۳۵	۳۶	۳۷
بـرما	۳۴	۲۱۵	۲	۷	۱				×	×			×																		×						4-D4
بـرما	۵۵	۳۲۵	۲	۷	۱				×	×			×	×	×														×								4-G4
بندبـن	۳۵	۱۷۵	۲	۷	۱				×				×	×															×		×						5-D4
بندبنی	۱۶	۷۹	۲	۵	۱				×					×																							4-C2
پابند	۸۷	۴۰۱	۲	۷	۱		×		×	×			×	×												×			×		×						5-D4
پجت	۵۷	۳۵۸	۲	۷	۱				×	×			×	×	×					×									×		×				×		4-C4
پژروا	۷۱	۴۰۷	۲	۷	۱			×	×	×			×	×																							4-C2
پی سر	۳	۲۳	۲	۷	۱																																3-H3
تجر خیل	۹	۴۰	۲	۷	۱				×				×																×								5-C4
تلـم	۱۶	۸۹	۲	۷	۱				×	×											×								×								4-D6
جناسـم	۲۰	۱۰۸	۲	۷	۱				×	×				×																							4-A3
جند کولی	۳	۲۲	۲	۷	۱				×																				×								5-C4
جهسر بند	۳۷	۲۰۸	۲	۷	۱				×	×			×																		×						4-G4
چالو	۵	۲۸	۲	۷	۱				×				×																								5-B5
چرمی	۱۳	۵۳	۲	۷	۱				×						×														×								4-C4
چلمردی	۱۲۵	۶۹۱	۲	۴	۱		×		×	×			×	×															×		×						4-A1
جمازده	۱۶	۷۳	۲	۷	۱				×					×																							4-D3
چنارین	۶۹	۴۰۶	۲	۷	۱				×	×			×	×															×		×						4-E5
حسین آباد	۱۸	۹۰	۲	۶	۱					×				×																							4-C3
خاندیکلا	۲	۱۰	۴	۷	۱																																4-A4
خرم چنار	۵۳	۳۱۳	۲	۶	۱				×	×			×																×								4-C2
دزیکلا	۱۵	۹۳	۲	۶	۱									×																							4-C3
درم	۲۸	۱۴۶	۲	۶	۱				×	×			×	×																							4-D3
درویش خیلک	۱۵	۱۲۹	۲	۶	۱				×					×																							4-B2
دزدک	۵	۳۷	۲	۷	۱				×					×																							3-G4
دوآب	۲۰	۱۰۸	۲	۶	۱				×	×			×	×							×									×							4-B2
رمدان خیل	۳۴	۱۸۷	۲	۷	۱				×	×			×	×	×																×						4-C2
رود بار لترگاز	۱۱	۷۷	۲	۷	۱																								×								5-A5
رود بار محله	۲۰	۱۰۰	۲	۷	۱				×	×			×	×															×								4-D6
زارم	۱	۸	۲	۷	۱										×																						4-E4

۳۰-

شهرستان ساری

شرح	تعداد خانوار	جمعیت	نوع آبادی (کد)	راه عمومی آبادی (کد)	وضع طبیعی (کد)	تأسیسات عمومی: برق	آب لوله‌کشی	غسالخانه	حمام	دبستان	مدرسه راهنمائی	مدرسه متوسطه	دهستان	تأسیسات آموزشی و مذهبی: مسجد	تکیه یا حسینیه	امامزاده	کلیسا	سایر جای عبادت	دایر	خدمات پزشکی و دامپزشکی: درمانگاه	پزشک	افتراز متخصص	بیمار روستائی	دامپزشک	صندوق پست	تأسیسات ارتباطی و انتظامی: دفتر پست و تلگراف	تلفن	ایستگاه راه‌آهن	پاسگاه ژاندارمری	تأسیسات اقتصادی و اجتماعی: عامل فروش نفت	بانک	آسیای آرد	مغازه خرده‌فروشی (بقالی)	فروشگاه تعاونی	قصابی	نانوائی	قهوه‌خانه	شرکت تعاونی روستائی	موقعیت آبادی روی نقشه
۱	۲	۳	۴	۵	۶	۷	۸	۹	۱۰	۱۱	۱۲	۱۳	۱۴	۱۵	۱۶	۱۷	۱۸	۱۹	۲۰	۲۱	۲۲	۲۳	۲۴	۲۵	۲۶	۲۷	۲۸	۲۹	۳۰	۳۱	۳۲	۳۳	۳۴	۳۵	۳۶	۳۷
زروم	۵۱	۲۸۳	۲	۷	۱				×	×				×	×																	×						4-E5
سابق محله	۱۹	۱۶۵	۲	۷	۱				×	×					×										×							×						4-H4
سارم	۴۶	۲۵۶	۲	۶	۱			×	×	×				×	×				×													×						4-C3
سرتا	۳۹	۱۷۴	۲	۷	۱			×	×					×																								3-H3
سرخ گریه	۲۸	۱۳۸	۲	۵	۱				×	×				×	×				×													×						5-E1
سفل میان	۱۸	۹۶	۲	۴	۱									×							×																4-C3
سفید کوه	۳۶	۱۹۴	۲	۷	۱				×	×				×	×															×						×	4-D6
سمجول	۴۹	۲۹۳	۲	۷	۱				×	×				×	×																×						4-G3
سنکروچ	۳۰	۱۶۱	۲	۷	۱										×																×						5-D3
سنگر	۹	۴۵	۲	۷	۱																																4-D5
سنه کوه	۶۲	۳۴۷	۲	۷	۱				×	×				×																							4-B3
سوجلما	۱۵۶	۷۸۶	۲	۵	۱				×	×				×	×															×	×				×		4-C4
سوراه	۴۲	۲۰۸	۲	۷	۱				×	×				×	×		×														×						4-F3
سه کیله	۷۷	۴۱۸	۲	۵	۱				×	×				×	×						×											×					2-B6
سید خیل	۲۴	۱۶۱	۲	۷	۱				×					×	×																						4-E5
سیکا	۴۲	۲۴۰	۲	۷	۱				×	×				×	×		×																				4-C4
شیت	۹۲	۵۴۴	۲	۷	۱				×	×				×																	×						4-C4
صلات	۱۸	۸۰	۲	۷	۱					×				×																							3-H4
عیدین	۳۳	۱۶۸	۲	۷	۱				×	×					×																						4-H5
فریمک	۲۹	۱۷۹	۲	۷	۱				×	×				×	×																						4-D4
گچپ محله	۱۱۷	۶۱۸	۲	۷	۱					×				×	×		×																				4-D6
کرداب	۳۷	۲۰۵	۲	۷	۱				×	×				×	×		×																				4-B1
کرد محله	۱۳	۶۶	۲	۷	۱					×				×																							4-H4
کفرات	۶۲	۳۴۰	۲	۷	۱				×	×				×																×							4-D5
کلیا	۱۶	۸۱	۲	۷	۱				×	×					×																						5-E1
کوادره	۸	۶۴	۲	۷	۱					×																				×							5-B4
کهنه کومه	۳	۱۷	۲	۷	۱																																5-B4
گت چشمه	۳۲	۱۳۶	۲	۷	۱				×	×				×	×															×						×	5-D3
گرگ تج	۱۸	۷۱	۲	۵	۱				×	×				×																							4-C2
گلورد بزرگ	۵۷	۲۸۴	۲	۵	۱				×	×				×	×															×							4-C2

۳۰-۵

شهرستان ساری

شرح	تعداد خانوار	جمعیت	نوع آبادی (کد)	راه عبور آبادی (کد)	وضع طبیعی (کد)	تأسیسات عمومی: برق	آب (لوله کشی)	غسلخانه	حمام	تأسیسات آموزشی و مذهبی: دبستان	مدرسه راهنمائی	مدرسه فنی و حرفه‌ای	مسجد	تکیه یا حسینیه	امامزاده	کلیسا	سایر جماعتگاهها دایر	درمانگاه	خدمات پزشکی و دامپزشکی: پزشک	اعزام متخصص	بهیار و ماماي روستائی	دامپزشک	صندوق پست	دفتر پست و مخابرات	تلفن	ایستگاه راه‌آهن	پاسگاه ژاندارمری	تأسیسات ارتباطی و انتظامی: عامل فروش نفت	بانک	آسیای آرد	فروشگاه تعاونی	مغازه خرده‌فروشی (اتحادی)	تأسیسات اقتصادی و اجتماعی: قصابی	نانوائی	قهوه‌خانه	شرکت تعاونی روستائی	موقعیت آبادی دوری نقشه
۱	۲	۳	۴	۵	۶	۷	۸	۹	۱۰	۱۱	۱۲	۱۳	۱۴	۱۵	۱۶	۱۷	۱۸	۱۹	۲۰	۲۱	۲۲	۲۳	۲۴	۲۵	۲۶	۲۷	۲۸	۲۹	۳۰	۳۱	۳۲	۳۳	۳۴	۳۵	۳۶	۴۷
گلورد کوچك	۲۲	۱۵۰	۲	۵	۱				×					×																							4-C2
لاکتراش	۶۵	۳۵۱	۲	۵	۱		×		×	×			×	×															×								4-C2
للرد	۷۵	۳۷۹	۲	۵	۱				×	×			×	×	×														×								4-C2
لمرد	۲۰	۱۳۶	۲	۷	۱				×				×																		×						4-G4
لوجنده	۴۰	۲۴۹	۲	۷	۱				×	×			×		×																×						4-G4
مستکاوین	۵۳	۳۳۷	۲	۷	۱				×	×			×																×		×						4-G2
مرمس بزرگ	۲۶	۱۴۱	۲	۷	۱				×	×			×	×															×								4-C5
مرمس کوچك	۲۰	۱۰۰	۲	۷	۱			×	×	×				×						×									×								4-C5
ملا خیل	۶۰	۳۲۳	۲	۶	۱				×	×			×	×																							4-C3
موسی کلا	۱۸	۱۰۹	۲	۷	۱				×					×															×		×						3-H4
نوده	۲۵	۱۴۴	۲	۷	۱				×	×			×																								4-E4
وارسی	۲۰	۱۲۵	۲	۷	۱				×	×				×																							4-A3
[illegible]	۳۲	۱۹۷	۲	۷	۱				×	×			×	×																							5-B4
ولو	۴۶	۲۶۸	۲	۶	۱				×	×			×	×																	×						4-F3
ولا صده	۱۰۷	۵۳۱	۲	۷	۱				×				×	×																							4-D3
ولود یمه	۲۴	۱۳۴	۲	۷	۱				×	×			×	×															×								4-D4
یارسم	۱۹	۱۰۵	۲	۶	۱				×	×			×																×		×						4-G4
یعقوب محله	۲۴	۱۳۹	۲	۵	۱				×	×			×	×															×								4-C2
دهستان چهاردانگه سوچی	۳۷۵۵	۱۸۷۶۴				۳	۷	۵	۵۳	۵۳	۱	۱	۲۲	۵۶	۱۴		۲	۶	۲	۸	۲	۱	۱			۲	۹	۱	۲۳	۱	۴۳	۱	۱	۵	۶	
آبدنك گرسام	۱	۲	۶	۷	۱																																4-A6
آخورد	۲۰	۹۳	۲	۷	۱					×				×																							4-A5
اتیوس	۳	۱۴	۴	۷	۱																																7-B1
ادرو	۱۱	۵۰	۲	۷	۱				×	×				×																							7-F1
اراء	۹۷	۴۹۳	۲	۶	۱				×	×			×	×																	×						7-G3
ارست	۱۰۰	۶۳۴	۲	۶	۱				×	×			×	×	×										×	×		×		×	×						4-H6
اروت	۳۰	۱۶۳	۲	۷	۱				×	×				×																	×						7-B2
ازنی	۷۳	۳۸۴	۲	۷	۱				×	×			×	×															×		×						7-B2
اسکارد	۴۰	۲۱۸	۲	۴	۱				×	×																					×						7-B1
اگره	خالی	از سکنه	۲	۵	۱																																8-A3

شهرستان ساری

شرح	تعداد خانوار	جمعیت	نوع آبادی (ده)	راه عبور آبادی (ده)	وضع طبیعی (ده)	تأسیسات عمومی: برق	آب لوله‌کشی	غسالخانه	حمام	تأسیسات آموزشی و مذهبی: دبستان	مدرسه راهنمائی	مدرسه فنی و حرفه‌ای	مسجد	تکیه حسینیه	امامزاده	کلیسا	سایر بناهای مذهبی دایر	درمانگاه	پزشک	پزشک همراه تنظیم خانواده	بیمار و ماهی روستائی	دایر پزشک	خدمات پزشکی و دامپزشکی: صندوق پست	دفتر پست و تلگراف	تلفن	ایستگاه راه‌آهن	تأسیسات ارتباطی انتظامی: پاسگاه ژاندارمری	پاسگاه	بانک	عامل فروش نفت	تأسیسات اقتصادی و اجتماعی: آسیای آرد	فروشگاه تعاونی	مغازه خرده‌فروشی (بقالی)	قصابی	نانوائی	قهوه‌خانه	شرکت تعاونی روستائی	موقعیت آبادی روی نقشه
۱	۲	۳	۴	۵	۶	۷	۸	۹	۱۰	۱۱	۱۲	۱۳	۱۴	۱۵	۱۶	۱۷	۱۸	۱۹	۲۰	۲۱	۲۲	۲۳	۲۴	۲۵	۲۶	۲۷	۲۸	۲۹	۳۰	۳۱	۳۲	۳۳	۳۴	۳۵	۳۶	۳۷
البرد	۴۲	۲۴۳	۲	۷	۱				×	×				×						×																×	7-A1
اپول	۸۵	۴۲۵	۲	۶	۱		×	×	×	×			×	×				×		×									×								7-G2
باباکلاه	۲۷	۱۰۵	۲	۷	۱				×	×																											4-C6
بجدم	۴	۲۱	۲	۷	۱																																4-B5
بـــرد	۷۳	۲۸۲	۲	۶	۱			×	×	×			×	×	×																×						7-H2
پاجا	۱۸	۹۷	۲	۷	۱					×				×																							7-A1
پشـرت	۱۰	۶۸	۲	۶	۱				×					×																							7-H1
تلسادره	۵۱	۲۲۷	۲	۶	۱				×	×			×	×	×												×		×		×				×	×	7-G2
تلـوکلا	۷۱	۳۶۹	۲	۶	۱				×	×				×																					×	×	7-B1
تیرجاری	۶	۳۶	۲	۷	۱																																4-C6
تیرکام	۳۹	۲۱۰	۲	۶	۱				×	×				×																							7-F2
جاجکام	۳۳	۱۸۰	۲	۷	۱				×	×				×																							3-H6
چالـه	۱۰۵	۴۸۸	۲	۷	۱		×		×	×			×	×															×		×				×	×	4-F6
چفت سرسرخ ولیک	۱	۳	۶	۷	۱																																7-A1
چفت سرگرسام	۲	۳	۶	۷	۱																																7-A1
چورت	۱۱۸	۶۵۰	۲	۶	۱				×	×			×	×															×		×						4-C5
حاجیکلا	۳۷	۲۰۱	۲	۶	۱	×			×	×				×																	×						3-H5
خال‌خیل	۹۸	۵۲۲	۲	۶	۱				×	×				×															×		×						7-A1
خارخون	۴۹	۲۳۴	۲	۷	۱				×	×				×	×														×								4-B6
خـرپات	۱۴	۸۴	۴	۴	۱																										×						4-A6
خین دره	۲	۱۰	۳	۷	۱																																7-F2
درویش لیلم	۳	۹	۳	۷	۱																																7-F2
دوسله	۳	۹	۴	۴	۱	×																							×		×				×		3-H6
دیـدو	۱۷	۱۰۱	۲	۴	۱				×	×				×	×																×						7-B1
رسـرم	۲۱	۱۰۹	۲	۷	۱				×	×				×																	×						7-B2
رودبارکیاسـر	۱۴	۹۴	۲	۷	۱																																7-E1
رودبارنقیـده	۲	۱۶	۶	۷	۱																																3-H6
روشنکوه	۱۸	۹۲	۲	۷	۱				×	×								×																			4-A5
سادات محله	۱۴۰	۶۹۳	۲	۷	۱					×				×																	×						4-A4
سرخ ولیک	۶۱	۲۹۸	۲	۷	۱				×	×				×																	×						7-A1

۰-۳۰

شهرستان ساری

شرح	تعداد خانوار	جمعیت	نوع آبادی (دگر)	راه‌های آبادی (دگر)	وضع طبیعی (دگر)	تأسیسات عمومی: برق	آب لوله‌کشی	فاضلاب	حمام	تأسیسات آموزشی و مذهبی: دبستان دولتی	دبستان دهبانی	مدرسه	مدرسه فنی و حرفه‌ای	مسجد	تکیه یا حسینیه	امامزاده	کلیسا	سایر جایگاه‌های دایر	خدمات پزشکی و دامپزشکی: درمانگاه	پزشک	پزشک متخصص	بهیار و ماما روستائی	دامپزشک	صندوق پست	دفتر پست و تلگراف	تلفن	تأسیسات ارتباطی و انتظامی: ایستگاه راه‌آهن	پاسگاه ژاندارمری	تأسیسات اقتصادی و اجتماعی: مال فروش نفت	بانک	آسیای آرد	فروشگاه تعاونی	مغازه و خودروی (دائمی)	قصابی	نانوائی	قهوه‌خانه	شرکت تعاونی روستائی	موقعیت آبادی روی نقشه
۱	۲	۳	۴	۵	۶	۷	۸	۹	۱۰	۱۱	۱۲	۱۳	۱۴	۱۵	۱۶	۱۷	۱۸	۱۹	۲۰	۲۱	۲۲	۲۳	۲۴	۲۵	۲۶	۲۷	۲۸	۲۹	۳۰	۳۱	۳۲	۳۳	۳۴	۳۵	۳۶	۳۷
سنگالک	۲	۸	۶	۷	۱																																4-A6
سنور	۳۰	۱۶۲	۲	۶	۱				×	×			×	×																	×						7-F1
شعبان خیل	۹	۵۱	۲	۶	۱					×																											7-F2
شیشک	۴۹	۲۹۷	۲	۷	۱				×	×				×						×											×						4-C4
صلاح	۱۵	۸۹	۴	۶	۱				×					×															×								4-C5
عالی کلا	۲۱	۹۴	۲	۶	۱		×			×			×																		×						7-F2
علمدارده	۵۲	۲۶۳	۲	۶	۱				×	×				×				×																			3-G6
قادیکلا بالا	۸۴	۳۹۷	۲	۶	۱				×	×				×																	×						4-B6
قادیکلا پائین	۲۵	۱۲۶	۴	۶	۱									×																							4-B6
قلعه سر	۱۳۰	۵۷۶	۲	۶	۱				×	×			×	×																	×						5-A6
کارنام سفلی	۲۷	۱۴۱	۴	۷	۱				×					×																	×						4-B5
کارنام علیا	۳۲	۱۸۲	۲	۷	۱					×				×																							4-B5
کچرستاق	۵	۳۰	۴	۷	۱																																3-H5
کسرد میر	۵۹	۲۹۳	۲	۶	۱				×	×				×							×						×				×						7-G2
کرسام	۵۷	۳۴۳	۲	۷	۱		×		×	×			×	×						×							×		×		×						7-A1
کوات	۶۴	۳۱۹	۲	۶	۱		×		×	×			×	×													×				×						8-A1
کسوت	۴۹	۲۵۲	۲	۷	۱				×	×				×	×														×		×						4-A5
کلاج خوسه	۳	۱۶	۴	۴	۱																																7-B1
کلا کرده	۱۳	۷۱	۲	۷	۱									×						×																	4-B5
کتسا	۲۶	۱۴۲	۲	۷	۱				×	×				×																							7-B1
کندسین	۶	۳۵	۲	۷	۱												×																				4-A5
کیم	۱۲۲	۶۰۸	۲	۶	۱		×		×	×			×	×	×														×		×				×		7-C1
کیاسر	۶۴۷	۲۸۹۲	۲	۴	۱	×	×	/	×	×	×		×	×	×			×	×	×	×	×	×			×	×	×	×	×	×	×	×	×	×	×	7-D2
کیاکلا	۱	۶	۵	۴	۱																																7-F2
گل جاری	۶	۳۸	۲	۷	۱				×																												7-E1
لنگر	۸۶	۴۳۷	۲	۵	۱			×	×	×		×	×	×				×									×		×		×				×		7-F2
مازارستاق	۳۶	۱۶۵	۲	۴	۱				×	×				×				×											×		×						7-B1
مزارع زلم	۴	۱۶	۴	۴	۱																										×						7-B1
مزده	۶۹	۳۳۳	۲	۷	۱			×	×	×				×						×										×							4-B4
مال خاست	۶۴	۲۹۷	۲	۷	۱				×	×				×																	×						5-B5

شهرستان ساری

شرح	تعداد خانوار	جمعیت	نوع آبادی (کد)	راه‌دهی آبادی (کد)	وضع طبیعی (کد)	برق	آب لوله‌کشی	غسالخانه	حمام	دبستان	مدرسه راهنمائی	مدرسه فنی و حرفه‌ای	مسجد	تکیه یا حسینیه	امامزاده	کلیسا	سایر جایگاه‌های دینی	درمانگاه	پزشک (متخصص، متفرقه، تیمچه‌ریم)	بیمار دماغی روستائی	داروسازی	صندوق پست	دفتر پست و تلگراف	تلفن	ایستگاه راه‌آهن	پاسگاه ژاندارمری	عامل فروش نفت	بانک	آسیای آرد	فروشگاه تعاونی	مغازه خرده‌فروشی (تعاونی)	قصابی	نانوائی	قهوه‌خانه	شرکت تعاونی روستائی	موقعیت آبادی روی نقشه
۱	۲	۳	۴	۵	۶	۷	۸	۹	۱۰	۱۱	۱۲	۱۳	۱۴	۱۵	۱۶	۱۷	۱۸	۱۹	۲۰	۲۱	۲۲	۲۳	۲۴	۲۵	۲۶	۲۷	۲۸	۲۹	۳۰	۳۱	۳۲	۳۳	۳۴	۳۵	۳۶	۳۷
7-F1										×				×															×							
4-A6									×																						×					
7-B2																																				
3-H5														×	×																					
7-B2										×				×	×																					
4-B5										×				×															×		×					
4-C5														×	×																					
7-D1	×								×					×																						
7-E1										×				×	×																×					
7-A1																																				
7-G2										×				×						×											×					
4-B5										×				×	×														×		×					
4-C5										×				×	×				×										×							
														×															×							
	۷																																			
دهستان رودپی	۳۱۱۶	۱۶۶۰۴				۸	۲	۱	۱۴	۲۵	۱		۱۱	۲۶	۹			۲		۱	۵	۵	۱	۱		۱	۶	۱	۴	۱	۱۲	۲	۴	۳	۷	
1-D3																			×																	
آکند	۱۷۱	۹۷۰	۲	۲	۲	×			×	×			×	×																						
1-C6																					×						×									
آلوکنده (علی کند)	۱۹	۸۵	۲	۵	۲									×																						
1-D3																															×					
اسفندان	۱۹۱	۱۰۳۶	۲	۵	۲				×	×			×	×																						
1-D5																															×					
اسفواشی	۲۶	۱۴۱	۲	۵	۲					×				×																						
1-D5																					×															
اوجامحله	۳۴	۱۷۴	۲	۵	۲					×				×	×														×							
1-C4																					×						×									
بنه زارکی	۱۶۱	۸۶۲	۲	۴	۲				×	×			×	×	×																					
1-C2																															×					
جیره سر	۶۰	۳۱۶	۲	۶	۲					×				×																			×			
1-D2																							×								×					
حمید آباد	۲۳۳	۱۲۷۱	۲	۵	۲	×			×	×			×	×	×																					
1-C3														×																						
دازمیرکنده	۱۶۷	۹۰۷	۲	۵	۲	×			×	×			×	×																						
1-D6														×																						
دیم توران	۲۳	۱۳۷	۲	۵	۲																															
1-D3																								×												
سازمان زراعی مهدشت	۱۰	۴۰	۲	۲	۲	×	×																													
1-D5																																				
سعیدآباد	۶۸	۳۵۸	۲	۵	۲				×	×				×																						
1-B4														×																						
سلیمان محله	۳۴	۱۷۲	۲	۷	۲					×																										
1-D2														×																	×					
سوته	۲۲۲	۱۲۲۱	۲	۶	۲				×	×			×	×																						
1-B3														×						×							×		×		×		×	×	×	
سید محله	۱۶۵	۷۸۵	۲	۴	۲				×	×				×																						

۱۵-۱۳

شهرستان ساری

شرح	تعداد خانوار	جمعیت	نوع آبادی (دکه)	راه‌دهه آبادی (دکه)	وضع طبیعی (دکه)	تأسیسات عمومی: برق	آب لوله‌کشی	غسالخانه	حمام	تأسیسات آموزشی و مذهبی: دبستان	دبیرستان	مدرسه راهنمائی	مدرسه فنی و حرفه‌ای	مسجد	تکیه یا حسینیه	امامزاده	کلیسا	سایر جایگاههای دایر	خدمات پزشکی و دامپزشکی: درمانگاه	پزشک	بهیار و دهیاری روستائی	دامپزشک	تأسیسات ارتباطی و انتظامی: صندوق پست	دفتر پست و تلگراف	تلفن	ایستگاه راه‌آهن	پاسگاه ژاندارمری	تأسیسات اقتصادی و اجتماعی: عامل فروش نفت	بانک	آسیای آرد	فروشگاه تعاونی	مغازه و خرده‌فروشی (بقالی)	قصابی	نانوائی	قهوه‌خانه	شرکت تعاونی روستائی	موقعیت آبادی روی نقشه
۱	۲	۳	۴	۵	۶	۷	۸	۹	۱۰	۱۱	۱۲	۱۳	۱۴	۱۵	۱۶	۱۷	۱۸	۱۹	۲۰	۲۱	۲۲	۲۳	۲۴	۲۵	۲۶	۲۷	۲۸	۲۹	۳۰	۳۱	۳۲	۳۳	۳۴	۳۵	۳۶	۳۷
شیخ علی محله	۱۳۳	۶۵۷	۲	۰	۲				×	×					×	×															×						1-D4
صلاح الدین محله	۴۳	۲۲۵	۲	۰	۲					×					×						×																1-D5
طوفدار	۱۲۶	۶۹۰	۲	۲	۲	×			×	×					×																×	×	×				1-B2
عالیپاک	۱۹	۸۹	۲	۲	۲	×									×														×								1-C6
عباسعلی کثیر	۱۳۸	۷۰۱	۲	۴	۲					×				×	×																×						1-B3
فرح آباد	۳۲۲	۱۷۵۰	۲	۲	۲	×	×		×	×	×			×	×	×						×	×			×	×				×				×	×	1-D2
فیروز کنده	۳۱۰	۱۷۰۹	۲	۲	۲	×			×	×				×	×	×							×				×			×	×				×	×	1-C5
تاجار خیل	۱۳۵	۶۸۱	۲	۴	۲				×	×					×												×		×		×						1-C2
گلمهر	۵۱	۲۷۶	۲	۰	۲					×					×	×																				×	1-C3
سرحی پل	۳۴	۱۹۴	۲	۰	۲					×																											1-C2
گل نشین	۷۶	۴۳۳	۲	۶	۲				×	×					×	×					×										×						1-B4
ماهفروز محله	۸۰	۳۸۳	۲	۰	۲					×				×		×																					1-D4
[illegible]	۳۳	۱۷۰	۲	۶	۲			×		×					×	×																					1-D6
موزن پس	۳۲	۱۷۱	۲	۰	۲					×																											1-D5
دهستان شهرخواست	۱۸۲۸	۸۹۴۳				۴	۱		۳	۱۶	۱		۲	۱۸	۶							۱					۳	۱	۳	۱۰		۱			۷	
آخور سر	۴۲	۲۳۰	۲	۰	۲					×					×																×						1-C6
اسخر سر	۹۳	۳۸۵	۲	۰	۲	×								×	×	×																					3-C1
اسد آباد	۷	۳۴	۲	۷	۲																																1-B4
بندارخیل	۶۵	۳۸۶	۲	۰	۲					×				×																						×	1-C6
تحنک	۴۶	۲۱۵	۲	۴	۲					×				×	×																					×	1-C5
جسارک	۲۳	۱۱۳۰	۲	۰	۲									×																							1-C4
چناربن	۳	۸	۲	۶	۲																																1-C5
خارمیان	۹۲	۵۲۰	۲	۴	۲					×					×														×								1-C4
خارپاک	۶۶	۳۴۷	۲	۴	۲				×	×					×															×	×						1-C5
خرم آباد	۱۲۳	۶۱۵	۲	۰	۲				×	×					×												×			×	×					×	1-C5
دامیربالا	۱۰۸	۵۴۲	۲	۴	۲				×	×					×	×																					1-C5
دراز محله	۶۲	۳۲۴	۲	۰	۲					×			×																		×						1-C5
دریک	۲۴	۱۳۸	۲	۰	۲					×					×																					×	1-C6
دنیاک	۱۱۶	۵۸۳	۲	۴	۲					×					×							×					×			×	×						1-C5

شهرستان ساری

شرح	تعداد خانوار	جمعیت	نوع آبادی (دکه)	راه‌دهه آبادی (دکه)	وضع طبیعی (دکه)	تأسیسات عمومی: برق	آب لوله‌کشی	غسالخانه	حمام	تأسیسات آموزشی و مذهبی: دبستان	مدرسه راهنمائی	درسرفتی و حوزوی	مسجد	تکیه یا حسینیه	امامزاده	کلیسا	سایر عبادتگاهها دایر	درمانگاه	خدمات پزشکی و دامپزشکی: پزشک و مامای بخش	بهیار و مامای روستائی	دامپزشک	صندوق پست	دفتر پست و تلگراف	تلفن	تأسیسات ارتباطی و انتظامی: ایستگاه راه‌آهن	پاسگاه ژاندارمری	عامل فروش نفت	بانک	تأسیسات اقتصادی و اجتماعی: آسیای آرد	فروشگاه تعاونی	مغازه و خرده‌فروشی (بقالی)	قصابی	نانوائی	قهوه‌خانه	شرکت تعاونی روستائی	موقعیت آبادی روی نقشه
۱	۲	۳	۴	۵	۶	۷	۸	۹	۱۰	۱۱	۱۲	۱۳	۱۴	۱۵	۱۶	۱۷	۱۸	۱۹	۲۰	۲۱	۲۲	۲۳	۲۴	۲۵	۲۶	۲۷	۲۸	۲۹	۳۰	۳۱	۳۲	۳۳	۳۴	۳۵	۳۶	۳۷
دیوکتی	۵۹	۲۹۹	۲	۵	۲					×				×																							1-C6
زرگرباغ	۲۹	۱۴۵	۲	۵	۲					×				×	×																						1-C6
زوار محله	۲۷	۱۴۳	۲	۴	۲									×							×										×				×		1-C5
سنته	۵۶	۲۸۷	۲	۵	۲					×				×																							1-C4
شرف آباد	۲۳۷	۱۰۵۸	۲	۵	۲	×				×				×													×				×		×		×		1-C6
قرق	۱۱۵	۵۴۷	۲	۵	۲	×				×																					×						1-C6
گالشکلا	۵۶	۲۹۱	۲	۵	۲					×				×	×																×						1-C4
گل افشان	۳۷۱	۱۶۸۹	۲	۵	۲	×	×				×																				×						3-C3
میان شاه	۸	۴۴	۲	۵	۲									×																							1-B4
دهستان فریم	۱۱۱۰	۵۴۵۸				۲	۲	۱	۲۵	۲۳	۱		۱	۲۶	۸			۲	۱		۲۵	۳	۱			۱	۱		۱۶		۱۸	۱	۱	۲	۲	
احمد آباد	خالسی	از سکنه	۲	۷	۱																																7-A2
امامزاده علی	۲۹	۱۶۶	۲	۶	۲				×	×				×	×						×																7-A3
انگام	۱۶	۸۳	۲	۷	۱				×	×				×							×									×							7-A3
برارده	۳۲	۱۴۸	۲	۷	۱				×	×				×							×											×					7-A4
پارتکلا	۴۴	۲۰۷	۲	۶	۱				×	×				×	×						×									×		×					7-B3
پسرا	۲۱	۹۰	۲	۷	۱				×	×				×							×											×					7-A2
بهندار	۱۱۷	۴۹۱	۲	۴	۲		×		×	×	×			×							×		×							×		×	×	×			6-H3
جعفرآباد	۱۴	۶۱	۲	۶	۱				×					×	×						×																7-B3
جعفرکلا	۳۶	۱۹۱	۲	۶	۲				×	×				×	×						×									×		×					6-H3
خرم آباد	۲۴	۹۷	۲	۷	۱				×					×	×						×									×							7-B4
خرم آباد پاکر	۹	۷۲	۲	۷	۱									×							×																6-G4
دینه سر	۵۸	۲۵۱	۲	۶	۱				×	×				×							×									×		×					7-A3
رستگ سفلی	۴۴	۲۱۱	۲	۵	۱		×		×	×				×					×		×											×					6-G3
رسگت علیا	۱۰۹	۵۵۷	۲	۵	۱				×	×				×							×									×		×					6-G3
سرکام	۳۴	۱۷۱	۲	۷	۱				×	×				×							×											×					7-A2
سیاه دشتین	۴۱	۲۳۰	۲	۷	۲				×	×			×	×							×									×		×					7-A3
شلدره	۶۲	۳۴۳	۲	۵	۲				×	×				×							×									×		×					7-A3
علی آباد	۴۵	۲۲۰	۲	۶	۱				×	×				×							×											×				×	7-A3
قلقل	۱۸	۸۹	۲	۵	۲	×															×					×											6-H3
کردسا	۶۳	۳۰۹	۲	۶	۲			×	×	×				×							×									×		×			×		7-A3

۱۶-۱۲

رستان ساری

شرح	تعداد خانوار	جمعیت	نوع آبادی (دگر)	راه‌دهه آبادی (دگر)	وضع طبیعی (دگر)	برق	آب لوله‌کشی	غسالخانه	حمام	دبستان	مدرسه راهنمائی	مدرسه متوسطه و حوزوی	مسجد	تکیه یا حسینیه	امامزاده	کلیسا	سایر جایگاههای دینی	درمانگاه	پزشک	بهیار و ماماهای روستائی	دارو پزشک	صندوق پست	دفتر پست و مخابرات	تلفن	ایستگاه راه‌آهن	پاسگاه ژاندارمری	عامل فروش نفت	بانک	آسیای آرد	فروشگاه تعاونی	مغازه بنکی خرده‌فروشی (دائمی)	قصابی	نانوائی	قهوه‌خانه	شرکت تعاونی روستائی	موقعیت آبادی روی نقشه
			تأسیسات عمومی								تأسیسات آموزشی و مذهبی								خدمات پزشکی و دامپزشکی					تأسیسات ارتباطی و انتظامی					تأسیسات اقتصادی و اجتماعی							
۱	۲	۳	۴	۵	۶	۷	۸	۹	۱۰	۱۱	۱۲	۱۳	۱۴	۱۵	۱۶	۱۷	۱۸	۱۹	۲۰	۲۱	۲۲	۲۳	۲۴	۲۵	۲۶	۲۷	۲۸	۲۹	۳۰	۳۱	۳۲	۳۳	۳۴	۳۵	۳۶	۳۷
کلا مک	۲۱	۱۱۲	۲	۶	۲				×	×				×															×								7-A3
کهنه ده	۲۴	۱۳۵	۲	۶	۲				×	×				×	×							×							×		×						7-A3
کلیج کلا	۳۰	۱۶۰	۲	۴	۲				×	×				×	×						×								×								6-G4
محی	۴۵	۲۴۳	۲	۴	۲				×	×				×							×							×	×		×						6-H3
محمد آباد	۲۴	۱۰۶	۲	۵	۲	×			×	×				×				×			×	×	×						×		×					×	6-H3
مولا	۲۳	۱۳۲	۲	۷	۱				×	×				×	×						×																7-A2
واودره	۵۳	۲۴۷	۲	۶	۱				×	×				×							×																6-H3
ورمز آباد	۷۴	۳۳۶	۲	۷	۱				×	×				×							×								×		×						7-A3
دهستان کلیجان رستاق	۴۵۴۶	۲۳۲۸۰				۳	۱۶	۶	۴۰	۴۰	۳			۱۴	۳۲	۲۲			۴	۳	۳	۴	۱		۱	۱	۶	۱	۱۷	۳	۲۳	۲	۴	۶	۵	
آقشهد	۱۷۸	۸۴۳	۲	۶	۱				×	×				×	×	×					×										×						3-E6
آهودشت	۹۴	۳۸۶	۲	۷	۱		×		×	×			×	×																							3-F4
اجارستاق	۱۴۴	۷۴۷	۲	۷	۱		×		×	×				×							×								×		×						6-G1
ارزفون	۱۰۹	۵۹۵	۲	۶	۱				×	×				×							×																3-C4
امره	۴۹۴	۲۶۷۳	۲	۵	۱			×	×	×	×			×	×			×	×		×	×	×					×	×	×	×						3-D4
بالادزا	۲۳۴	۱۳۲۳	۲	۲	۲	×			×	×				×	×						×										×				×		3-C2
بالا کولا	۴۰	۲۲۰	۲	۷	۱				×	×				×	×																						3-E3
پائین دزا	۳۸۱	۱۸۳۹	۲	۲	۲	×			×	×			×	×	×													×		×			×	×	×	×	3-D1
پائین کولا	۲۶۱	۱۳۸۸	۲	۶	۱			×	×	×			×	×	×															×							3-E3
برجیکلا	۳۲	۲۰۴	۲	۵	۱				×	×				×	×						×																3-D2
پل گردن	۴۲	۱۹۱	۲	۴	۲	×				×				×																							3-D1
پهنه کلا	۲۸۳	۱۴۴۲	۲	۵	۱			×	×	×	×			×	×			×		×	×								×						×		3-D3
تاکام	۷۶	۳۶۰	۲	۴	۱		×		×	×			×	×				×			×							×						×	×		3-E6
ترم	۳۱	۱۷۷	۲	۴	۲		×		×	×			×								×	×							×								3-D3
تنگ لته	۱۲۱	۶۳۸	۲	۶	۱			×	×	×			×	×															×								3-D2
خانه عباسی	۲۹	۱۵۹	۲	۵	۱				×					×							×								×								3-D2
خرچنگ	۲۵	۱۴۱	۲	۷	۱		×		×	×				×	×						×															×	3-F5
دروار	۳۰	۱۳۵	۲	۶	۲				×	×				×							×								×								3-D4
درویسی	۱۰۲	۵۵۸	۲	۷	۱				×	×			×	×																	×						3-E3
دلاک خیل	۶۰	۳۳۲	۲	۶	۲				×	×				×							×								×		×						3-D4

۱۸-۱

شهرستان ساری

شرح	تعداد خانوار	جمعیت	نوع آبادی (کد)	راه‌حوه آبادی (کد)	وضع طبیعی (کد)	تأسیسات عمومی: برق	آب لوله‌کشی	فضاخانه	حمام	تأسیسات آموزشی و مذهبی: دبستان	مدرسه راهنمائی	مدرسه متوسطه و حوزه‌علمیه	مسجد	تکیه یا حسینیه	امامزاده	کلیسا	سایر جاها و مکانهای دایر	خدمات پزشکی و دامپزشکی: درمانگاه	پزشک و اعزام پزشک	بهیار و ماماهای روستائی	دامپزشک	تأسیسات ارتباطی و انتظامی: صندوق پست	دفتر پست و تلگراف	تلفن	ایستگاه راه‌آهن	پاسگاه ژاندارمری	تأسیسات اقتصادی و اجتماعی: عامل فروش نفت	بانک	آسیای آرد	فروشگاه تعاونی	مغازه و دکه (تعاونی)	قصابی	نانوائی	قهوه‌خانه	شرکت تعاونی روستائی	موقعیت آبادی نقشه روی نقشه
۱	۲	۳	۴	۵	۶	۷	۸	۹	۱۰	۱۱	۱۲	۱۳	۱۴	۱۵	۱۶	۱۷	۱۸	۱۹	۲۰	۲۱	۲۲	۲۳	۲۴	۲۵	۲۶	۲۷	۲۸	۲۹	۳۰	۳۱	۳۲	۳۳	۳۴	۳۵	۳۶	۳۷
ریگ چشمه	۳۹	۱۷۳	۲	۷	۱		×	×	×	×				×							×															×	3-F5
سرکت	۶۷	۳۶۰	۲	۷	۱				×	×				×	×						×																3-F4
سلیم بهرام	۵۰	۲۸۲	۲	۵	۱				×	×			×	×	×					×																	3-D4
سلیم شیخ	۹	۴۴	۲	۵	۱		×																														3-D4
سنگ بن	۲۳	۱۲۵	۲	۴	۱				×	×				×	×				×			×							×								3-D3
سنگ تراشان	۲۴۰۰	۱۱۵۶	۲	۵	۱				×	×				×	×			×	×		×						×			×	×					×	3-D2
سفید نیکلا	۱۶۶	۷۹۷	۲	۷	۱			×	×	×				×															×								3-F3
شیکلا	۳۷	۱۸۴	۲	۷	۱				×	×			×																×								3-F3
شکا	۱۰۵	۵۲۱	۲	۵	۲				×	×			×	×	×						×																3-D3
علویکلا	۴۴	۲۴۵	۲	۷	۱				×	×				×	×						×										×						3-E4
کلاخیل	۴۰	۱۴۵	۲	۷	۱				×					×							×																6-G1
کلنغوجال	۱۴	۸۶	۲	۷	۱				×	×				×																							3-G4
کردشی	۶۲	۳۴۵	۲	۷	۱		×		×	×				×	×						×																3-F6
کمرسمرود	۴۷	۲۵۴	۲	۷	۱				×	×			×																	×							3-E3
کرستان	۵۷	۲۸۱	۲	۷	۱		×		×	×				×	×						×											×					3-E4
گلورد	۶۹	۴۰۶	۲	۷	۱		×		×	×			×	×	×						×																3-F4
لارسا	۶۲	۳۱۴	۲	۷	۱		×		×	×				×	×						×									×		×					6-G1
میدانک	۶۳	۳۲۲	۲	۷	۱		×		×	×					×						×											×					6-G1
نوده	۵۷	۳۱۰	۲	۴	۱		×		×	×				×	×						×											×					3-E5
واستان	۴۶	۲۲۹	۲	۶	۱			×	×	×					×						×											×			×		3-E6
ورکی	۲۳۶	۱۱۸۹	۲	۷	۱			×	×	×			×	×	×						×								×			×					6-F1
ورشد	۱۰۰	۴۸۷	۲	۶	۱				×	×				×	×						×									×							3-F6
هولار	۱۴۷	۶۷۴	۲	۴	۱		×		×	×	×			×	×					×		×		×		×	×	×	×	×	×	×	×	×	×	×	3-D4
دهستان مذکوره	۱۱۶۸	۶۱۰۳				۳	۱		۵	۱۴			۸	۱۷	۵							۵					۱	۱	۱		۱۰		۲	۲	۲	۲
آیکسر	۷۱	۳۶۲	۲	۵	۲				×	×			×	×	×							×										×			×		1-B6
بینج کوه	۸۵	۴۴۱	۲	۵	۲	×	×							×																							1-B6
چنارسن	۴۳	۲۱۱	۲	۶	۲					×			×	×	×							×										×					1-B6
حاجی آباد	۳۸	۱۸۳	۲	۶	۲					×			×	×																							1-B6
خوشاب	۵۷	۲۹۱	۲	۵	۲				×	×			×	×																		×			×		1-B5

۶-۲۶

شهرستان ساری

شرح	تعداد خانوار	جمعیت	نوع آبادی (ده)	راه‌های آبادی (ده)	وضع طبیعی (ده)	تأسیسات عمومی: برق	آب لوله‌کشی	فضاخانه	حمام	تأسیسات آموزشی و مذهبی: دبستان	دبیرستان	مدرسه راهنمائی	مدرسه فنی و حرفه‌ای	مسجد	تکیه	امامزاده	کلیسا	سایر بناهای مذهبی	خدمات پزشکی و دامپزشکی: درمانگاه	پزشک	بهیار و ماما روستائی	دامپزشک	تأسیسات ارتباطی و انتظامی: صندوق پست	دفتر پست و تلگراف	تلفن	ایستگاه راه‌آهن	پاسگاه ژاندارمری	تأسیسات اقتصادی و اجتماعی: محل فروش نفت	بانک	آسیای آرد	فروشگاه تعاونی	مغازه خرده‌فروشی (بقالی)	تصابی	نانوائی	قهوه‌خانه	شرکت تعاونی روستائی	موقعیت آبادی روی نقشه
۱	۲	۳	۴	۵	۶	۷	۸	۹	۱۰	۱۱	۱۲	۱۳	۱۴	۱۵	۱۶	۱۷	۱۸	۱۹	۲۰	۲۱	۲۲	۲۳	۲۴	۲۵	۲۶	۲۷	۲۸	۲۹	۳۰	۳۱	۳۲	۳۳	۳۴	۳۵	۳۶	۳۷
دولت آباد	۷۵	۴۰۸	۲	۵	۲					×				×																							1-C6
رکن دشت	۴۰	۱۵۸	۲	۵	۲									×																	×						1-B6
زورو خان	۱۰۳	۵۴۴	۲	۵	۲	×			×	×				×	×							×					×				×			×		×	3-B1
شهاب لیلم	۱۰۲	۴۳۴	۲	۴	۲					×				×																	×						1-B5
عیسی خندق	۸۰	۴۱۳	۲	۵	۲				×	×				×	×	×		×				×									×						1-B6
کارکنده	۴۶	۲۳۸	۲	۶	۲					×				×																							1-B5
گرزمون	۱۰	۵۳	۲	۷	۲									×																							1-B5
گل کلا	۳۳	۱۸۹	۲	۶	۲					×				×																	×				×		1-B5
لیمون	۵۳	۲۸۳	۲	۶	۲					×				×	×	×															×						1-B6
مشهد یکلاه	۱۷۱	۸۹۰	۲	۵	۲	×				×				×																							3-B1
مغتسی کلاه	۴۰	۲۱۶	۲	۵	۲					×				×								×															1-B6
میاو کلا	۱۳۱	۷۸۹	۲	۵	۲				×	×				×	×	×													×	×	×					×	1-B6
دهستان میاندورود	۹۶۳۸	۵۲۷۲۰				۲۶	۱۴	۸	۵۴	۶۲	۴			۵۸	۴۶		۲۳	۶	۱۵	۸	۹	۱۴	۲۰	۲	۳	۱	۱	۲۲	۳	۱۸	۹	۴۹	۹	۶	۶	۲۱	
آلوکنده	۷۴	۴۶۵	۲	۵	۲	×			×	×				×	×																	×					1-G4
ارد شیر محله	۷۴	۳۵۵	۲	۵	۲				×	×				×							×							×		×						×	1-D5
اسبوکلا	۲۰۹	۱۱۶۱	۲	۶	۱				×	×					×		×		×	×								×				×				×	3-F1
اسرم	۴۴۱	۲۳۷۰	۲	۴	۲	×	×	×	×	×				×	×		×		×									×		×		×				×	1-G6
اسماعیل آقا محله	۳۳	۱۸۸	۲	۵	۲					×				×																							1-G5
انجیل نسام	۵۶	۳۰۴	۲	۳	۲	×	×	×	×	×				×	×													×		×		×					1-F6
اومال	۱۶۷	۹۴۷	۲	۴	۲		×		×	×				×	×		×				×		×					×		×		×					1-G5
بادله	۱۹۲	۹۲۱	۲	۲	۲	×	×		×	×				×	×								×					×				×					1-E6
بالا زرندین	۶۷	۳۷۰	۲	۴	۱				×	×				×				×														×					1-H6
بالا گلما	۶۷	۳۸۱	۲	۴	۲	×				×				×			×															×				×	1-D6
برازده	۳۹	۲۰۹	۲	۴	۲					×					×																						1-E4
بریجان	۷۹	۴۴۹	۲	۵	۲	×	×		×	×				×	×						×											×				×	1-G6
بزمین آباد	۱۷۷	۱۰۷۰	۲	۴	۲	×			×	×				×	×		×						×					×		×		×			×		1-G4
بیشه سر	۶۵	۳۷۹	۲	۵	۲				×					×	×								×									×					1-F5
پائین زرندین	۱۷۳	۱۰۲۷	۲	۴	۱	×	×			×				×	×		×		×		×											×				×	1-H5
پائین گلما	۱۰۸	۶۰۶	۲	۵	۲	×		×	×	×				×																		×					1-D6

۳ـ ۲۵

شهرستان ساری

شرح	تعداد خانوار	جمعیت	نوع آبادی (ده)	راه‌دهه آبادی (ده)	وضع طبیعی (ده)	تأسیسات عمومی: برق	آب لوله‌کشی	غسالخانه	حمام	تأسیسات آموزشی و مذهبی: دبستان	دبیرستان	دانشسرای	مدرسه	مدرسه فنی و حرفه‌ای	کلیسا	امامزاده	تکیه	مسجد	پاسگاه	سایر بناهای مذهبی دایر	درمانگاه	خدمات پزشکی و دامپزشکی: پزشک	بهداشت	بیمار و ماهای روستائی	دامپزشک	صندوق پست	دفتر پست و تلگراف	تلفن	ایستگاه راه‌آهن	پاسگاه ژاندارمری	تأسیسات ارتباطی و انتظامی: عابل فروش نفت	بانک	آسیای آرد	فروشگاه تعاونی	مخازن و خرده‌فروشی (مصالح)	قصابی	نانوائی	قهوه‌خانه	شرکت تعاونی روستائی	موقعیت آبادی روی نقشه
۱	۲	۳	۴	۵	۶	۷	۸	۹	۱۰	۱۱	۱۲	۱۳	۱۴	۱۵	۱۶	۱۷	۱۸	۱۹	۲۰	۲۱	۲۲	۲۳	۲۴	۲۵	۲۶	۲۷	۲۸	۲۹	۳۰	۳۱	۳۲	۳۳	۳۴	۳۵	۳۶	۳۷
پلنگ آزاد	۵۷	۳۰۵	۲	۵	۲					×				×																	×						1-F5
پنبه چوله بالا	۹۲	۴۰۳	۲	۴	۲				×				×	×																				×			1-D3
پنبه چوله پائین	۱۲۹	۵۹۶	۲	۴	۲				×	×			×	×													×			×	×					×	1-D3
پیله کوه	۷۷	۴۱۶	۲	۷	۱				×	×			×	×																	×						5-G1
تازه آباد بوستان خیل	۴۳	۲۶۶	۲	۵	۲				×	×			×	×																	×						1-G4
جامخانه	۵۸۵	۳۱۷۰	۲	۴	۲	×			×	×			×	×	×			×									×	×	×	×	×	×		×		×	1-G6
جمازتپه	۱۰۸	۶۰۰	۲	۴	۲	×				×			×	×				×													×						1-F2
جمان	۷۰	۳۸۹	۲	۵	۲				×	×			×	×																	×	×					1-G5
حاجی محله	۹۶	۵۶۸	۲	۵	۲				×	×			×	×								×								×	×						1-G5
دارابکلا	۶۲۰	۳۴۰۹	۲	۴	۲	×	×	×	×	×			×	×	×			×		×		×					×	×	×		×	×	×	×	×		3-G1
درویشان	۳۵	۲۰۴	۲	۶	۱				×	×			×	×			×																				2-A6
دشت ناز قصر شاهپور	۸	۲۹	۲	۲	۲	×		×	×													×		×													1-F4
دلاسرز	۱۰۱	۶۳۴	۲	۲	۲	×			×	×			×	×							×	×															1-F3
دوقانلو	۴۸	۲۳۴	۲	۵	۲				×	×			×																								1-G5
دنگ سرک	۱۵۹	۸۱۳	۲	۲	۲			×	×	×	×			×	×					×											×						1-E4
زاری محله	۴۵	۲۶۹	۲	۵	۲					×				×																							1-F5
زرین آباد سفلی	۵۱	۲۸۳	۲	۴	۱				×	×				×	×																						3-F2
زرین آباد علیا	۱۶۵	۸۲۸	۲	۴	۱				×	×			×	×	×												×									×	3-F1
زیت علیا	۸۲	۵۲۸	۲	۲	۲	×			×	×			×								×																1-F5
زیت سفلی	۱۵۷	۹۹۹	۲	۲	۲				×	×			×	×	×					×											×						1-F4
سمسکنده بالا	۲۶۳	۱۴۲۱	۲	۴	۲	×	×		×	×	×		×	×	×		×	×	×	×	×							×		×	×		×	×			1-E6
سورن	۷۲	۴۴۰	۲	۵	۲				×	×			×		×							×									×						1-E3
سیاه چنار	۳۷	۲۲۰	۲	۴	۲									×					×		×																1-F3
سورک	۹۰۲	۴۵۷۸	۲	۲	۲	×		×	×	×	×		×	×					×		×	×	×	×			×	×	×	×	×	×	×	×	×	×	1-F6
شاه آباد	۲۷۵	۱۴۱۰	۲	۲	۲		×	×			×	×		×					×			×	×				×	×	×		×	×		×			1-F5
شلمی	۱	۳	۶	۷	۱																																3-H1
شهریارکنده	۱۳۲	۷۲۴	۲	۴	۲	×	×			×											×										×						1-F5
صاحبی	۱۳۲	۸۳۴	۲	۲	۲				×	×				×					×		×										×						1-E4
طبق ده	۳۱۲	۱۷۴۵	۲	۵	۲	×			×	×				×	×				×	×		×					×	×	×	×	×	×	×			×	1-F2
عزت الدین	۱۴۸	۸۸۴	۲	۵	۲				×	×				×	×							×									×						1-F3

شهرستان ساری

شرح	تعداد خانوار	جمعیت	نوع آبادی (دکه)	ماهیت آبادی (دکه)	وضع طبیعی (دکه)	برق	آب لوله‌کشی	غسالخانه	حمام	مدرسه دبستان	مدرسه راهنمائی	مدرسه دخترانه و متوسطه	مسجد	تکیه یا حسینیه	امامزاده	کلیسا	سایر جایگاههای دایر	درمانگاه	پزشک	بهداشت	بیمار روستائی	دامپزشک	صندوق پست	دفتر پست و تلگراف	تلفن	اپیتگاه راه‌آهن	پاسگاه ژاندارمری	هتل فروش نفت	بانک	آسیای آرد	فروشگاه تعاونی	مغازه خرده‌فروشی (بقالی)	تعاونی روستائی	قهوه‌خانه	نانوائی	قصابی	شرکت تعاونی روستائی	موقعیت آبادی روی نقشه
			تأسیسات عمومی										تأسیسات آموزشی و مذهبی						خدمات پزشکی و دامپزشکی				تأسیسات ارتباطی و انتظامی							تأسیسات اقتصادی و اجتماعی							
۱	۲	۳	۴	۵	۶	۷	۸	۹	۱۰	۱۱	۱۲	۱۳	۱۴	۱۵	۱۶	۱۷	۱۸	۱۹	۲۰	۲۱	۲۲	۲۳	۲۴	۲۵	۲۶	۲۷	۲۸	۲۹	۳۰	۳۱	۳۲	۳۳	۳۴	۳۵	۳۶	۳۷
قاد یکلا	۱۶۳	۷۳۴	۲	۴	۲				×	×				×	×					×								×			×	×					×	1-D4
قلعه سر	۲۵۳	۱۵۷۴	۲	۵	۱				×	×			×	×	×															×		×					3-H1
فورت کلا	۷۱	۴۰۵	۲	۴	۲	×	×		×	×				×								×															1-G6
کسینان	۱۸	۱۰۵	۲	۴	۱				×	×				×			×																				4-A1
گلستان	۱۶۰	۹۶۹	۲	۴	۲	×			×	×			×	×	×		×			×	×									×		×					1-H5
کوهسار کنده	۷۱	۳۸۱	۲	۶	۱				×	×			×	×	×															×		×					3-H1
کیاپی	۸۹	۵۱۲	۲	۴	۲				×	×			×	×																		×					3-F1
گرانك	۱	۳	۵	۴	۲																																1-E5
گیله آباد	۲۴	۱۲۵	۲	۵	۲					×				×	×																	×					1-G4
لالیم	۱۴۲	۷۳۱	۲	۵	۲		×		×	×			×	×	×							×						×				×					3-F1
ماگران	۲۲۳	۱۲۷۸	۲	۴	۲	×			×	×			×	×				×			×	×						×	×	×	×	×			×	×	1-F3
[illegible]	۱۲۶	۵۸۵	۲	۴	۲	×			×	×			×	×	×																	×					1-D4
[illegible]م کلای بالا	۱۲۶	۶۳۱	۲	۴	۲				×	×				×	×													×			×	×					1-D6
ملك آباد بالا	۸۸	۴۸۲	۲	۵	۲				×	×			×	×	×							×									×						1-E5
ملك آباد پائین	۴۸	۲۵۰	۲	۵	۲								×																								1-E5
موذی باغ	۶۹	۳۶۹	۲	۵	۲				×	×				×																							1-E3
نکا جوب	۲۸	۱۰۸	۵	۲	۲	×	×												×	×		×			×												1-F5
نسودهك	۱۰۴	۶۳۸	۲	۴	۲	×			×	×			×	×																							1-G5
ورکلا	۴۹	۳۱۱	۲	۴	۲				×	×				×					×																	×	1-F4
ورندان	۳۰	۲۰۴	۲	۴	۲				×	×			×	×								×															1-F4
ولشکلا	۱۵۲	۷۶۸	۲	۵	۲			×	×	×			×	×						×								×		×		×					1-D4
ولوجا	۳۷۴	۱۸۸۶	۲	۵	۲	×			×	×			×	×			×	×									×	×	×	×	×	×	×	×	×	×	1-E2
هلومسر	۱۱۶	۷۲۹	۲	۵	۲				×	×			×	×							×									×						×	1-G3
هولا	۹۰	۵۳۸	۲	۵	۲	×			×	×				×				×				×													×		3-E1
دهستان نرم آب و سر	۶۶۶	۳۱۷۷						۱	۲۳	۱۹			۱۰	۲۶	۶														۳		۷						
آتیس	۱۰	۴۱	۲	۷	۱				×				×	×																							7-D4
آغوز کله	۴۵	۲۴۹	۲	۷	۱				×	×				×																							7-D3
آغه خیل	۲۰	۹۹	۲	۶	۱				×					×																							7-C3
الندان	۴۱	۲۱۸	۲	۵	۱				×	×				×								×										×					7-C2

شهرستان ساری

شرح	تعداد خانوار	جمعیت	نوع آبادی (دائمی)	راه دهه آبادی (دائمی)	وضع طبیعی (دائمی)	تأسیسات عمومی: برق	آب لوله‌کشی	غسالخانه	حمام	تأسیسات آموزشی و مذهبی: دبستان	مدرسه راهنمائی	مدرسه فنی و حرفه‌ای	مسجد	تکیه یا حسینیه	امامزاده	کلیسا	سایر بناهای مذهبی	دروازه	خدمات پزشکی و دامپزشکی: پزشک (اعزام یا مقیم)	بیمار و مامای روستائی	دامپزشک	صندوق پست	دفتر پست و تلگراف	تلفن	تأسیسات ارتباطی و انتظامی: ایستگاه راه‌آهن	ایستگاه	پاسگاه ژاندارمری	تأسیسات اقتصادی و اجتماعی: عامل فروش نفت	بانک	آسیای آرد	فروشگاه تعاونی	مغازه خرده‌فروشی (دائمی)	قصابی	نانوائی	قهوه‌خانه	شرکت تعاونی روستائی	موقعیت آبادی روی نقشه
۱	۲	۳	۴	۵	۶	۷	۸	۹	۱۰	۱۱	۱۲	۱۳	۱۴	۱۵	۱۶	۱۷	۱۸	۱۹	۲۰	۲۱	۲۲	۲۳	۲۴	۲۵	۲۶	۲۷	۲۸	۲۹	۳۰	۳۱	۳۲	۳۳	۳۴	۳۵	۳۶	۳۷
ایلال	۴۹	۲۷۸	۲	۷	۱				×	×			×	×																								7-D3
بالاده	۱۹	۹۱	۲	۶	۱			×	×	×			×	×																								7-E4
بندبسن	۳۴	۱۶۲	۲	۷	۱				×	×				×																		×						7-C4
پائین ده	۸	۳۱	۲	۶	۱								×	×																								7-E4
تیلک	۱۱	۳۳	۲	۷	۱				×				×	×																								7-E4
تیله بن	۱۵	۶۵	۲	۶	۱				×	×			×	×	×																							7-F4
جمال الدین کلاه	۲۳	۹۱	۲	۶	۱				×	×			×	×	×																	×						7-E2
چهارده رود بار	۲۲	۱۰۶	۲	۷	۱				×	×				×															×								7-C4
خلرد	۲۲	۹۴	۲	۵	۱				×	×				×	×																							7-D2
زکریاکلا	۲۴	۱۲۰	۲	۷	۱				×	×				×																								7-C3
سعید آبار	۵۱	۲۵۷	۲	۶	۱				×	×			×	×	×															×								7-C3
سنام	۴۳	۲۱۳	۲	۶	۱				×	×				×																								7-C3
سنگ [illegible]	۱۶	۵۷	۲	۵	۱					×				×																								7-C2
سو سره	۴۴	۱۹۵	۲	۷	۱				×	×			×	×																								7-D4
سیاوش کلا	۲۸	۱۵۹	۲	۷	۱																																	7-D3
قلعه	۱۱	۳۷	۲	۶	۱				×	×			×	×																		×						7-E4
کمرکلا	۱۲	۴۶	۲	۷	۱				×	×				×																								7-C3
کیاده	۳۱	۱۳۴	۲	۵	۱				×	×			×	×	×																	×						7-C2
گلخوران	۱۹	۶۳	۲	۷	۱				×	×				×																								7-D4
گلساغ	۴	۲۷	۲	۷	۱									×																								7-C3
لالا	۴۵	۲۲۴	۲	۵	۱				×	×				×	×															×		×						7-C2
میلا دشت	۳	۲۲	۲	۷	۱				×					×																								7-D3
واوسر	۱۵	۶۵	۲	۶	۱				×					×																								7-F4

۰-۲۳

No.1

شماره ۱

نقشه شهرستان قائم‌شهر (شاهی) به تفکیک بخش و دهستان

QĀEMSHAHR SHAHRESTĀN-BY RELATED BAKHSHS AND DEHESTĀNS.

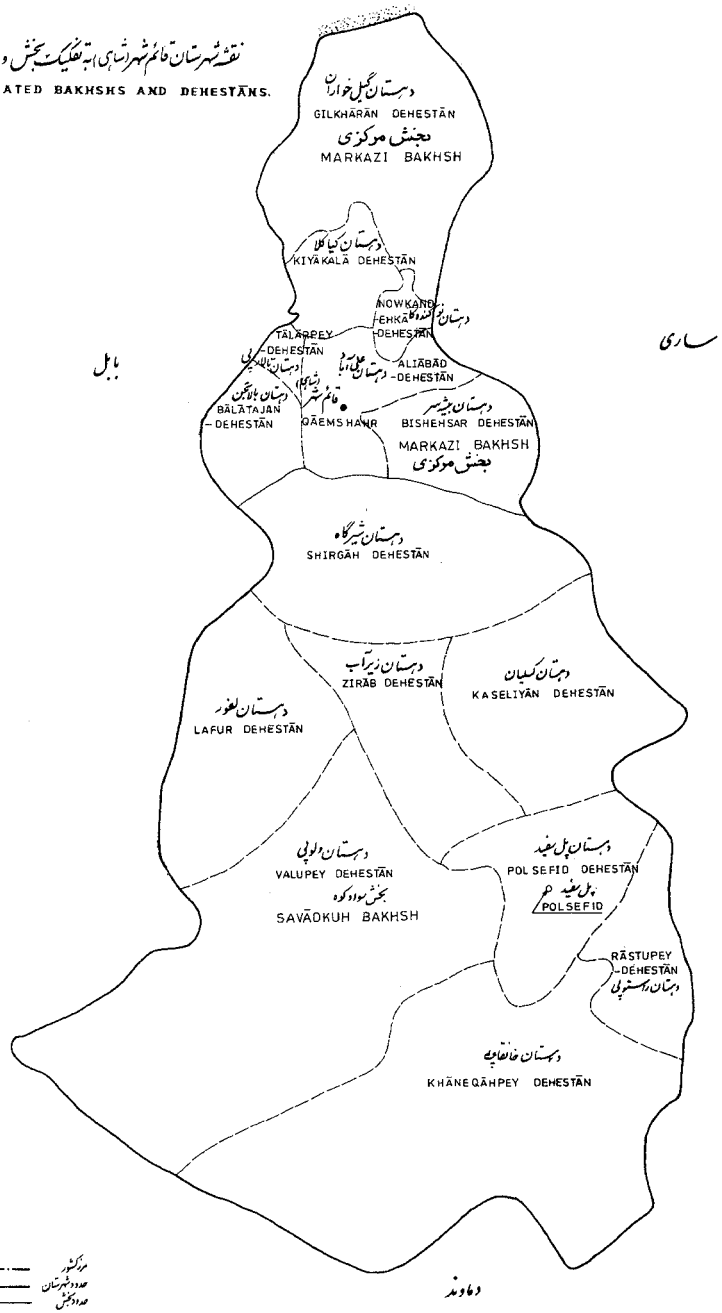

نقشه شهرستان شاهی قائم‌شهر بتفکیک دهستانها - نقاط شهری و نقاط بین ۲۰۰۰ تا ۵۰۰۰ نفر جمعیت (سرشماری آبان ماه ۱۳۵۵)

(QĀEMSHAHR)SHĀH. SHAHRESTĀN—BY DEHESTĀNS, URBAN PLACES AND PLACES OF 2000 to 5000 INHABITANTS. November 1976

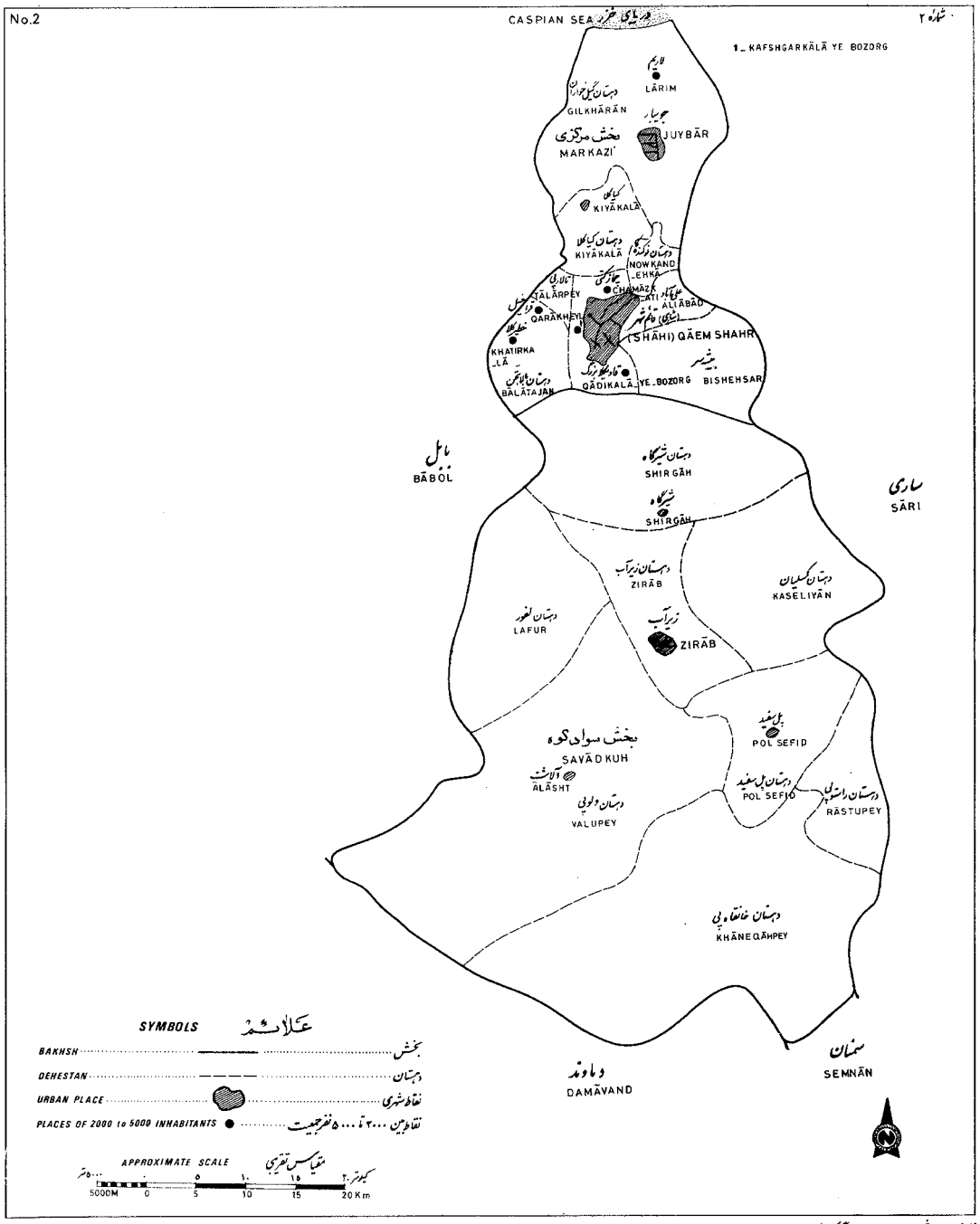

Large scale maps of this shahrestan showing dehestans, places and roads at the time of the National Census of Population and Housing, November 1976, may be purchased from the Statistical Centre of Iran

نقشه‌های این شهرستان با مقیاس بزرگتر که شامل دهستانها - دهات و راههای موجود در زمان سرشماری عمومی کشور (آبان ماه ۱۳۵۵) میباشد از مرکز آمار ایران قابل خریداری است .

شهرستان قائم‌شهر

استان مازندران

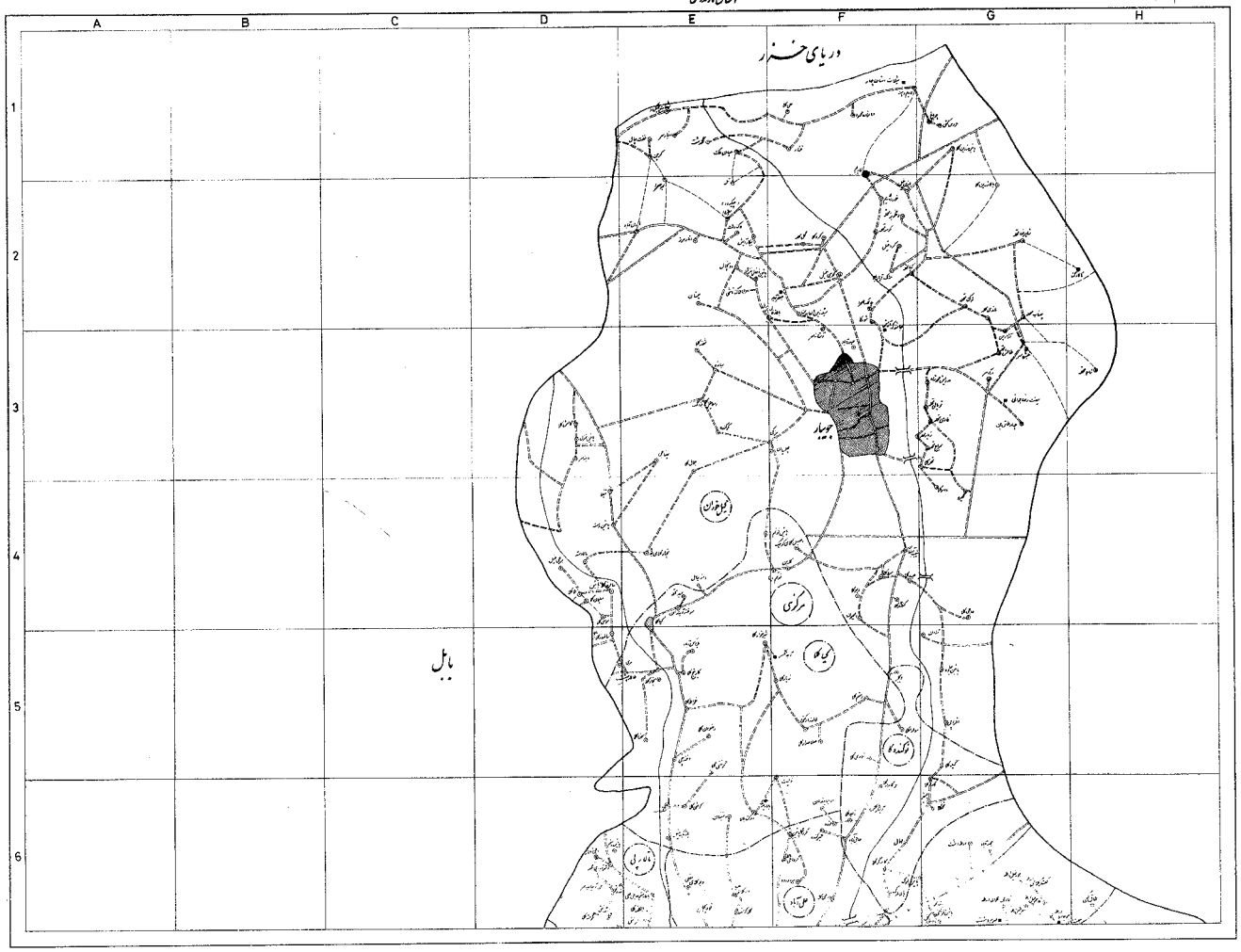

شهرستان قائم‌شهر

استان مازندران

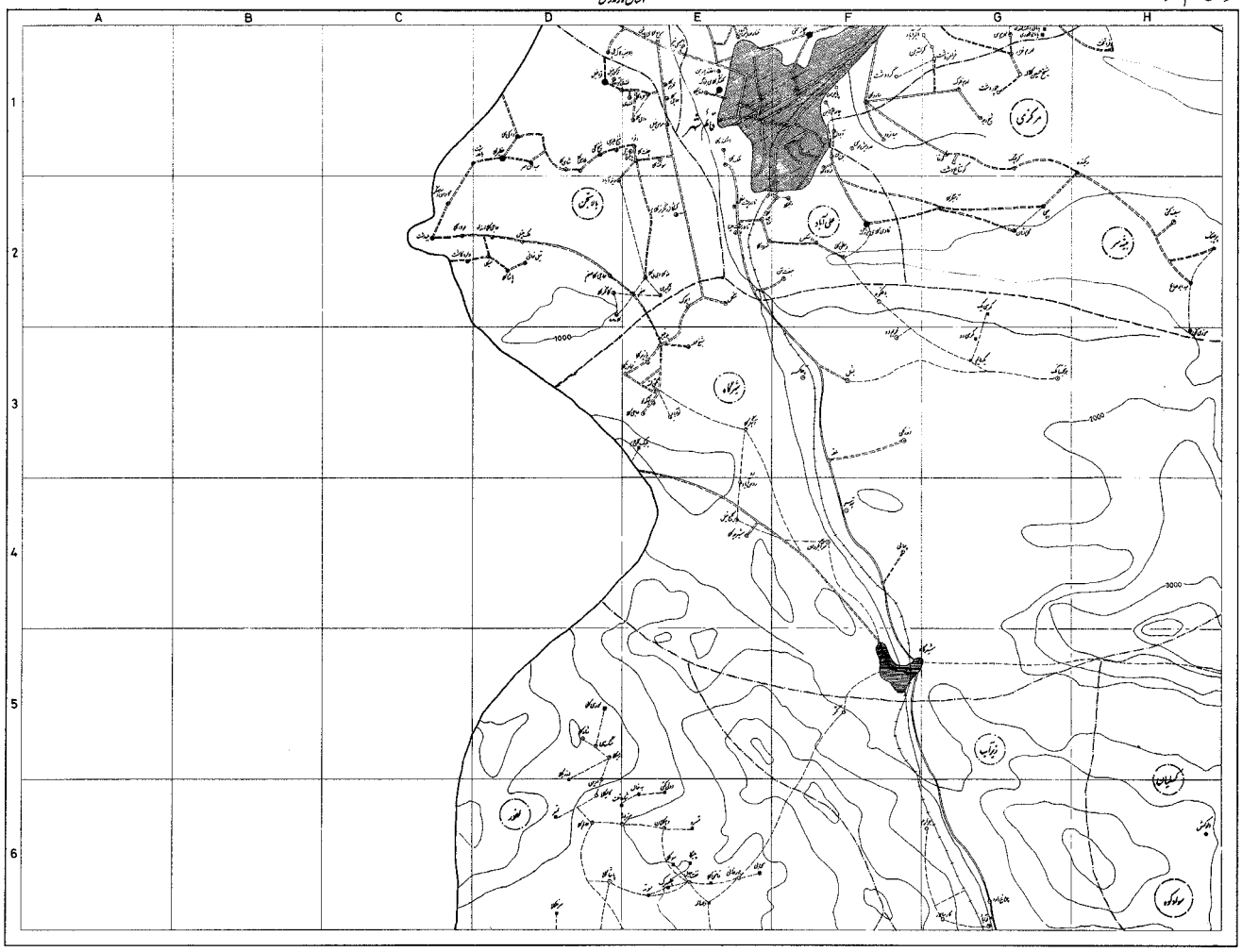

شهرستان قائم‌شهر

استان مازندران

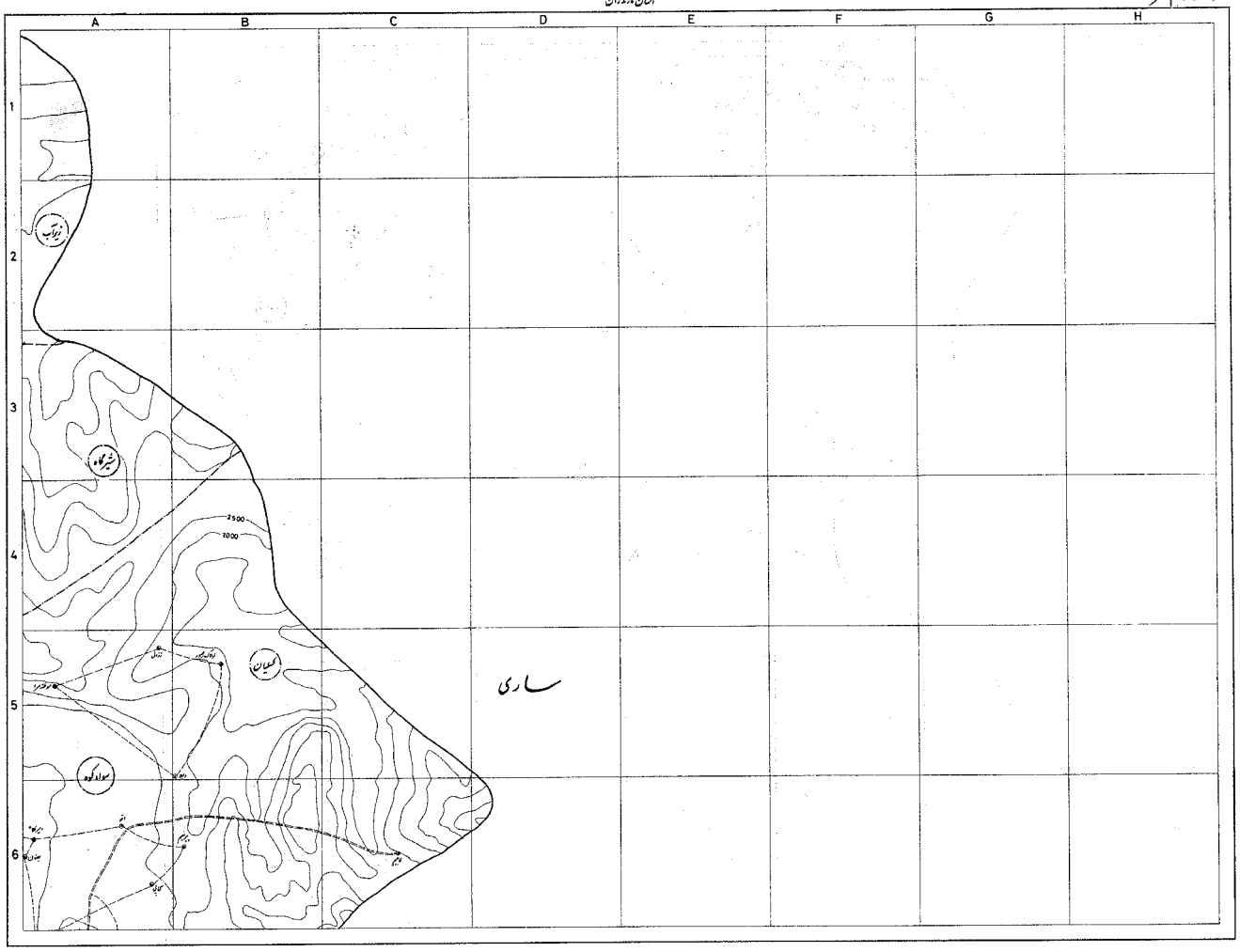



شهرستان نائم شهر

استان مازندران

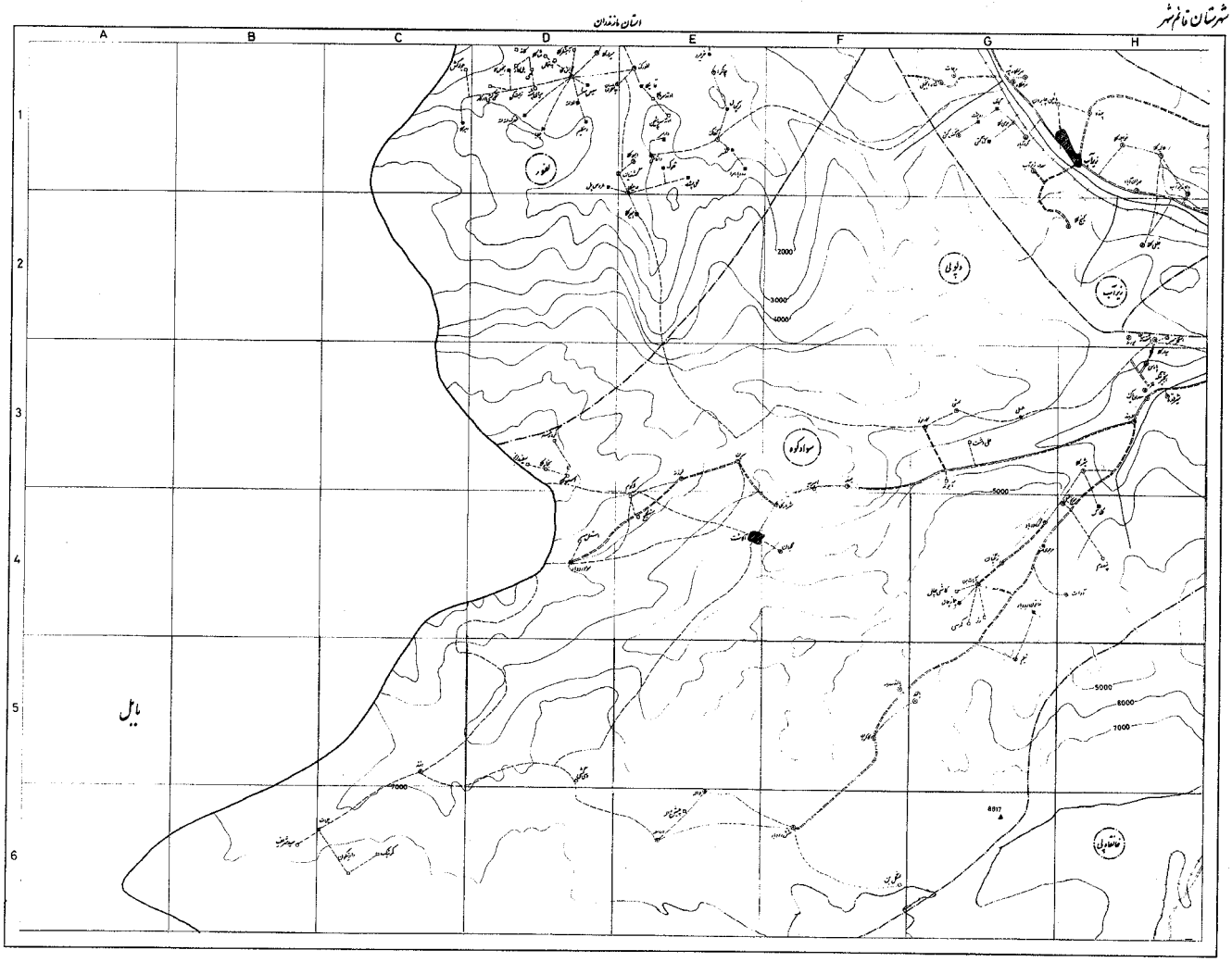

مرکز آمار ایران

II

علائم

- شهر
- شهرداری ۵۰۰۰۱ - ۱۰۰۰۰ نفر
- آبادی
- مکان مسکونی
- مکان غیرمسکونی
- چاه
- مرکز کشور
- حدود شهرستان
- حدود استان
- شاهراه
- جاده اصلی
- جاده فرعی
- جاده خاکی (غیرمسطح)
- جاده مالرو
- راه آهن
- تونل
- پل
- رودخانه
- قنات - آبگیر
- سیل
- سد
- چاه - قنات
- برکه
- شوره زار
- خرابه - باتلاق
- محل سیران
- معدن
- فرودگاه
- دیدبانی
- پایگاه آزادسازی
- قله

کیلومتر

۱ ۰ ۱ ۲ ۳ ۴ ۵

راهنمای نقشه‌ها

۱		
۲	۳	۴
۶	۵	۷
۹	۸	۱۰

تاریخ صدور ۱۳۸۹

شهرستان قائم‌شهر

استان مازندران

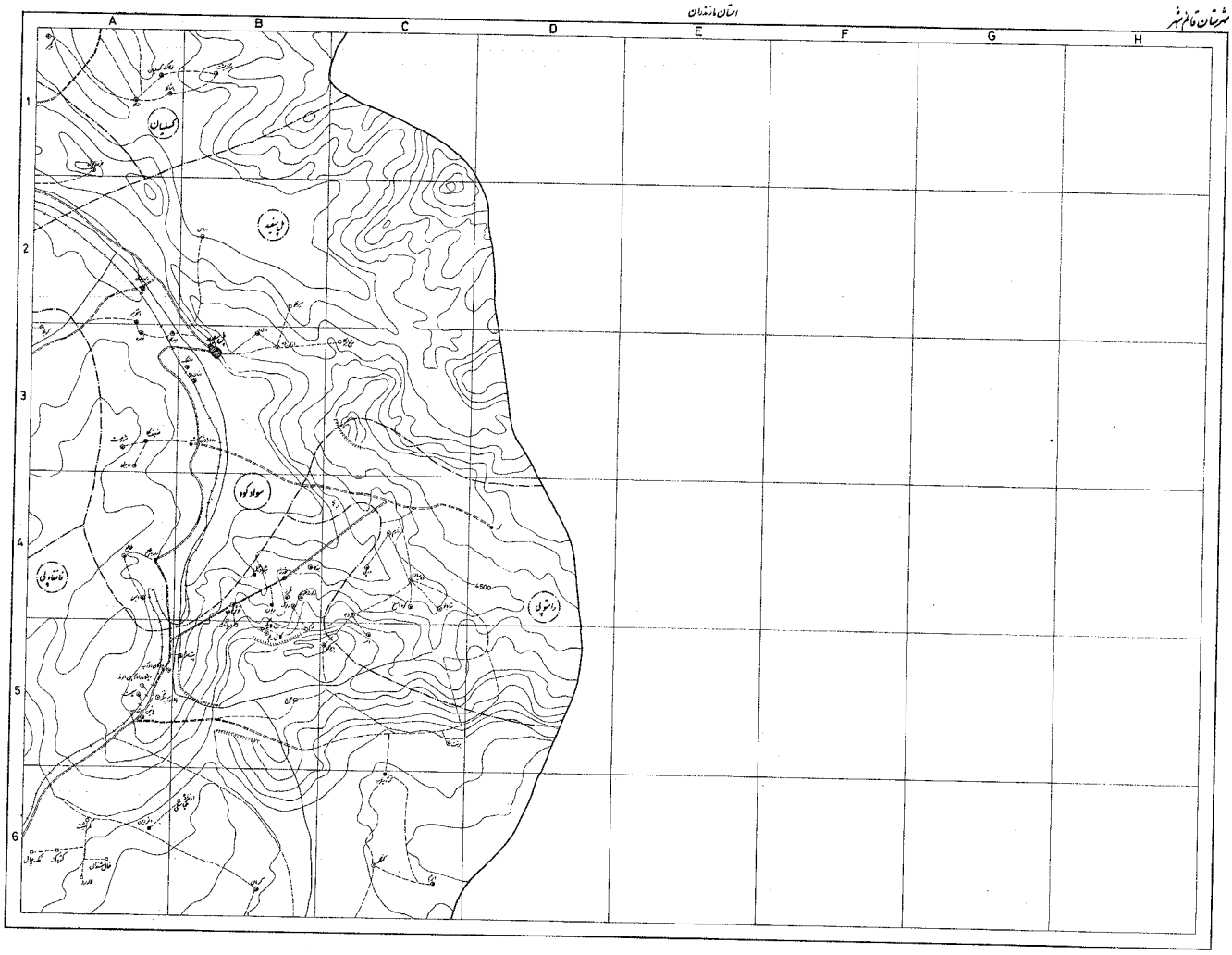

سازمان جغرافیایی
مرکز آمار ایران

II

علائم

- شهر
- خانوارها ۲۰۰۰ تا ۵۰۰۰ نفر
- آبادی
- مکان مسکونی
- مکان غیرمسکونی
- چاپار
- مرکز کشور
- حدود شهرستان
- حدود بخش
- حدود دهستان
- راه‌آهن
- جاده اصلی آسفالته
- جاده خاکی
- جاده خاکی (جیپ‌رو)
- جاده مالرو
- راه‌آهن
- تونل
- پل
- رودخانه
- نهر آبیاری
- سیل
- شکسته
- چاه، قنات
- تپه‌ماهور
- شور و زار
- شراب، باتلاق
- خط لوله
- معدن
- فرودگاه
- امامزاده
- بنگاه زراعی
- قلعه

مقیاس ۱:۲۵۰۰۰۰

0 1 2 3 4 5 6 7 8 9 10 km

راهنمای نقشه‌های مقیاس

	۱	
	۲	۳
	۴	۵
	۶	۷

تاریخ سال ۱۳۵۶

شهرستان قائم‌شهر

استان مازندران

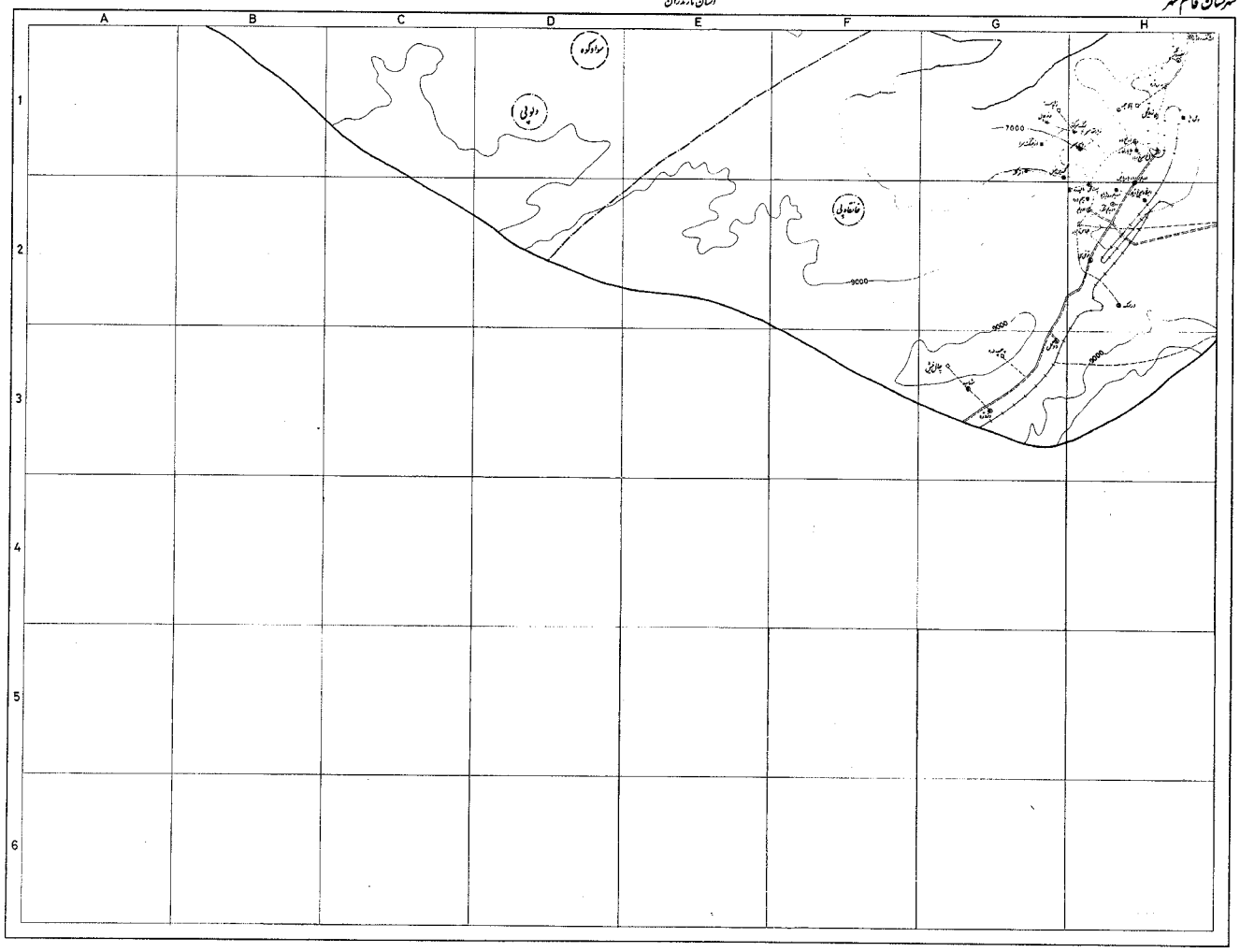

مرکز آمار ایران

علائم

- شهر
- نقاط مرتفع ۲۰۰۰ تا ۵۰۰۰ متر
- آبادی
- سکونت مسکونی
- سکونت غیرمسکونی
- چاه
- سد کوتاه
- جاده درجه یک
- جاده درجه دوم
- جاده درجه سوم
- شاهراه
- جاده درجه یک
- جاده درجه دو
- جاده شنی و خیبه رو
- جاده خاکی
- راه آهن
- تونل
- پل
- رودخانه
- نهر آبیاری
- سیل
- مسکونی
- جاده - خانه
- شرکت
- شکوه و دکل
- شراب - باتلاق
- کمی میزان
- مسجد
- فرودگاه
- دادگاه
- پاسگاه ژاندارمری
- تلفن

کیلومتر

0 1 2 3 4 5 Km.

راهنمای نقشه‌ها

	۱	
	۲	۳
	۴	۵
	۶	۷

تاریخ سال ۱۳۵۱

شهرستان قائم‌شهر

استان مازندران

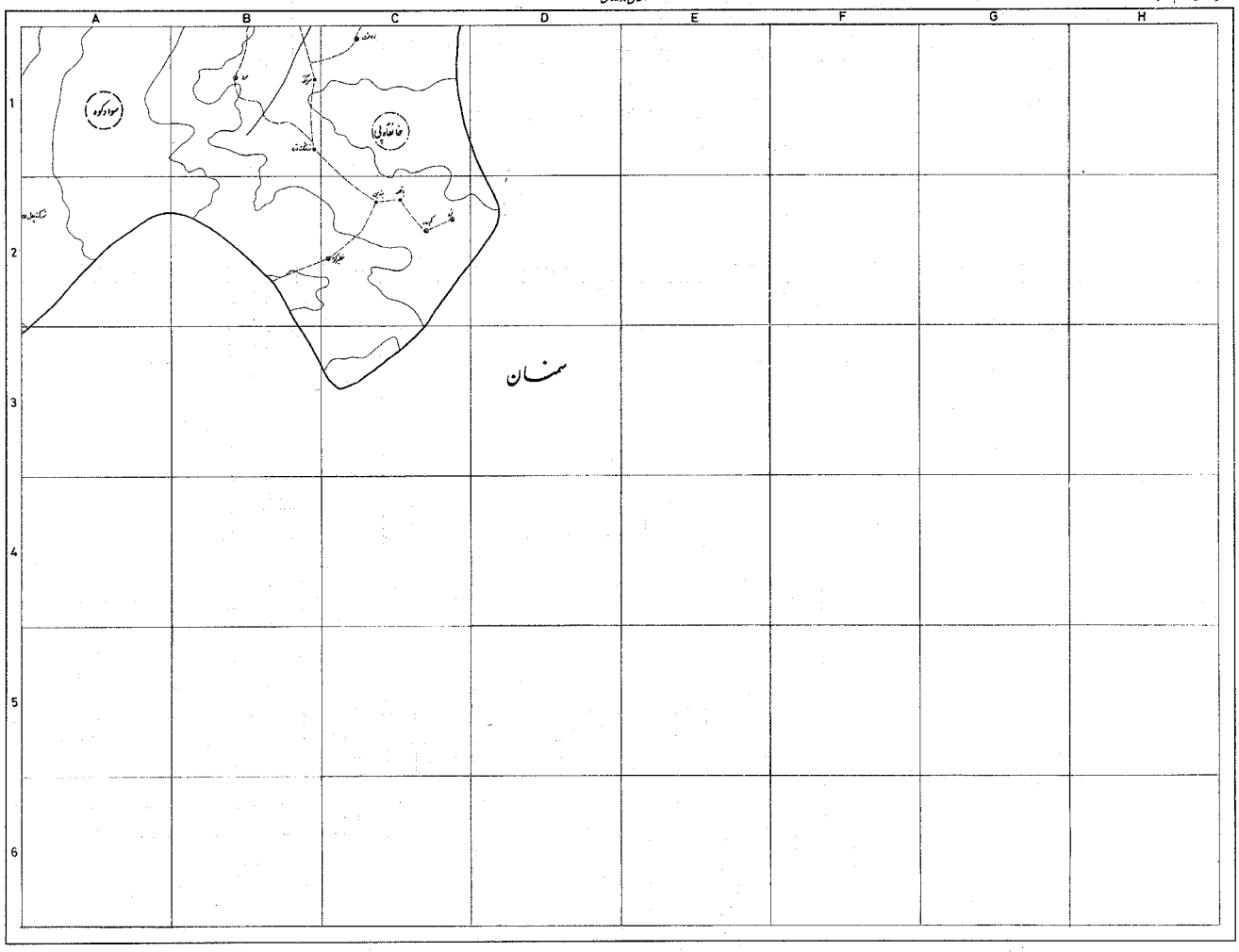

سازمان جغرافیایی
مرکز آمار ایران

خراسان

علائم

- شهر
- خانوارها ۲۰۰۰ تا ۵۰۰۰ نفر
- آبادی
- مکان مسکونی
- مکان غیرمسکونی
- چاه
- مرکز کشور
- حدود شهرستان
- حدود بخش
- حدود دهستان
- شاهراه
- جاده اصلی
- جاده فرعی
- جاده خاکی (بیش رو)
- جاده مالرو
- راه‌آهن
- تونل
- پل
- رودخانه
- نهر آبیاری
- سیل
- سد
- چاه - قنات
- برق
- شوره‌زار
- شوراب - باتلاق
- نخل‌ستان
- معدن
- فرودگاه
- امامزاده
- پاسگاه ژاندارمری
- قلعه

کیلومتر
0 1 2 3 4 Km.

نمایش نقشه‌ها

۱	۲	۳
۴	۵	۶
۷	۸	۹

مقیاس ۱:۲۵۰۰۰۰

شهرستان قائم شهر (شاهی)

شرح	تعداد خانوار	جمعیت	نوع آبادی (آکد)	ماه‌های آبادی (آکد)	وضع طبیعی (آکد)	تأسیسات عمومی: برق	آب لوله‌کشی	غسالخانه	حمام	تأسیسات آموزشی و مذهبی: دبستان	مدرسه راهنمائی	مدرسه فنی و حرفه‌ای	مسجد	تکیه یا حسینیه	امامزاده	کلیسا	سایر بناهای مذهبی دایر	خدمات پزشکی و دامپزشکی: درمانگاه	پزشک و مامور بهداشت	بیمار روستائی	دامپزشک	تأسیسات ارتباطی و انتظامی: صندوق پست	دفتر پست و تلگراف	تلفن	ایستگاه راه‌آهن	پاسگاه ژاندارمری	تأسیسات اقتصادی و اجتماعی: عامل فروش نفت	بانک	آسیاب آرد	فروشگاه تعاونی	مخازن بنزین (حوزه‌ای)	تعاونی	نانوائی	قهوه‌خانه	شرکت تعاونی روستائی	موقعیت آبادی روی نقشه
۱	۲	۳	۴	۵	۶	۷	۸	۹	۱۰	۱۱	۱۲	۱۳	۱۴	۱۵	۱۶	۱۷	۱۸	۱۹	۲۰	۲۱	۲۲	۲۳	۲۴	۲۵	۲۶	۲۷	۲۸	۲۹	۳۰	۳۱	۳۲	۳۳	۳۴	۳۵	۳۶	۳۷
		۱۶۲۳۲۵				۱۰۰	۰	۲۸	۱۴۵	۲۵۸	۲۳	۱	۱۷۳	۳۲۰	۱۲۱		۲		۹	۲۷	۱۸	۶۲	۸	۹	۶	۷	۵۳	۷	۵۴	۳۱	۲۰۰	۳۴	۲۸	۲۸	۲۸	
						۶	۴	۱	۱۶	۲۲	۲		۲۴	۳۱	۷						۱						۵		۵	۱	۱۸	۲	۲			۴
شهرستان قائم شهر (شاهی)	۳۰۴۶۷	۱۶۲۳۲۵				۱۰۰	۰	۲۸	۱۴۵	۲۵۸	۲۳	۱	۱۷۳	۳۲۰	۱۲۱		۲		۹	۲۷	۱۸	۶۲	۸	۹	۶	۷	۵۳	۷	۵۴	۳۱	۲۰۰	۳۴	۲۸	۲۸	۲۸	
دهستان بالاتجن	۳۲۹۹	۱۹۰۹۵				۶	۴	۱	۱۶	۲۲	۲		۲۴	۳۱	۷						۱						۵		۵	۱	۱۸	۲	۲			۴
افرا	۱۳	۸۷	۲	۴	۲																																2-E1
باغدشت	۲۵۳	۱۵۱۸	۲	۴	۲				×	×			×	×	×																×						2-D1
پائین زرگر	۵۶	۳۷۳	۲	۴	۲					×			×	×																							2-E1
پاشاکلا	۵۱	۲۷۱	۲	۶	۲					×			×	×																							2-D2
ترکمن فیل	۲۰	۱۴۱	۲	۴	۲								×																								2-D1
تیل خانسی	۱۸	۱۰۴	۴	۵	۲									×																							2-D2
جفت کلا	۱۰۲	۶۱۲	۲	۴	۲				×	×			×	×													×				×						2-E1
حاجی کلا ارزلو	۸۰	۴۰۸	۲	۵	۲					×			×	×																	×						2-D2
حاجی کلاصنم	۱۳۲	۷۲۰	۲	۴	۲				×	×			×	×													×			×	×					×	2-D2
خرماکلا	۸۹	۵۳۱	۲	۴	۲			×	×	×				×																	×						2-E1
خطیرکلا	۳۸۶	۲۲۰۷	۲	۴	۲				×	×			×	×																	×		×				2-D1
داردکاشت	۱۷۳	۹۴۳	۲	۲	۲				×		×		×	×																	×						2-C2
دیزآباد	۵۱	۳۱۷	۲	۴	۲					×				×																	×						2-D2
سوخته کلا	۵۰	۲۹۳	۲	۴	۲	×				×			×	×	×														×								2-E1
شامی کلا	۲۴	۱۵۲	۲	۴	۲								×																								2-D1
شیخ طبرسی	۴	۱۵	۲	۴	۲										×																						2-D1
شیخ کلی	۱۰۳	۶۱۸	۲	۴	۲					×			×	×													×			×						×	2-D1
صنم	۷۱	۳۸۴	۲	۴	۲				×	×			×	×	×														×		×						2-E1
طارسی کلا	۷۳	۴۲۵	۲	۴	۲				×	×			×	×																	×					×	2-E1
فندری	۳۸	۲۱۱	۲	۴	۲	×	×			×				×																							2-E1
فندری نام‌آور	۴۹	۲۹۰	۲	۴	۲	×	×		×					×																							2-E1
فولادکلا	۴۴	۲۸۳	۲	۴	۲									×																							2-C2
قراخیل	۴۴۸	۲۶۰۱	۲	۴	۲	×			×	×		×	×	×	×												×				×		×		×		2-D1
کشکا (رنگریزکلا)	۱۱۲	۶۰۷	۲	۵	۲					×				×																							2-E2
کلاره	۲۵	۱۱۰	۲	۷	۲								×	×																							2-D2
کمانگرکلا	۴۴	۲۳۳	۲	۶	۲								×	×																	×						2-D2
گاوان آهنگر	۱۴۸	۹۳۳	۲	۵	۲				×	×				×																	×						2-C2
ملک خیل	۱۲۷	۷۴۱	۲	۴	۲	×			×	×			×	×							×										×						2-D2

شهرستان قائم‌شهر (شاهی)

شرح	تعداد خانوار	جمعیت	نوع آبادی (دکه)	راه‌وصله آبادی (دکه)	وضع طبیعی (دکه)	تأسیسات عمومی: برق	آب لوله‌کشی	غسالخانه	حمام	تأسیسات آموزشی و مذهبی: دبستان	مدرسه راهنمائی	مدرسه فنی و حرفه‌ای	مسجد	تکیه یا حسینیه	امامزاده	کلیسا	سایر عبادتگاههای دایر	درمانگاه	خدمات پزشکی و دامپزشکی: پزشک، جراح، متخصص زنان	بهیار و ماماهای روستائی	دامپزشک	صندوق پست	دفتر پست و تلگراف	تلفن	تأسیسات ارتباطی و انتظامی: ایستگاه راه‌آهن	پاسگاه ژاندارمری	عامل فروش نفت	تأسیسات اقتصادی و اجتماعی: بانک	آسیای آرد	فروشگاه تعاونی	مغازه خرده‌فروشی (دائمی)	قصابی	نانوائی	تعمیرگاه	شرکت تعاونی روستائی	موقعیت آبادی روی نقشه
۱	۲	۳	۴	۵	۶	۷	۸	۹	۱۰	۱۱	۱۲	۱۳	۱۴	۱۵	۱۶	۱۷	۱۸	۱۹	۲۰	۲۱	۲۲	۲۳	۲۴	۲۵	۲۶	۲۷	۲۸	۲۹	۳۰	۳۱	۳۲	۳۳	۳۴	۳۵	۳۶	۳۷
موسی خیل	۶	۳۰	۲	۲	۲																																2-E1
میدانسر	۱۱۳	۶۷۳	۲	۴	۲		×		×	×			×	×																	×						2-D1
میکلا	۸۹	۵۴۳	۲	۴	۲				×	×			×	×																	×						2-D2
نوکلا و بی‌بی کلا	۱۰۲	۵۴۷	۲	۵	۲				×	×			×	×	×															×							2-E2
نوگیری	۱۴	۷۰	۳	۷	۲									×																							2-E2
واکی کلا	۲۴	۱۵۰	۲	۴	۲									×	×																						2-D1
وای کلا	۵۲	۲۹۷	۲	۵	۲	×								×																							2-E1
هلمیدشت	۱۱۵	۶۵۷	۲	۲	۲				×	×				×																	×		×				2-C2
دهستان بیشه‌سر	۱۷۷۰	۹۷۱۰				۵		۲	۹	۱۳	۳		۶	۱۵	۸							۱					۲		۲	۴	۱۲	۲	۱			۳
آبمال	۱۹	۹۹	۲	۵	۲	×								×																							2-F1
آهنگرکلا	۳۱۹	۱۷۱۱	۲	۴	۲	×			×	×	×		×	×													×			×	×	×			×	×	2-G2
افراتخت	۷۴	۴۶۶	۲	۶	۲				×	×				×	×																×						2-H1
پرجینک	۴۱	۲۵۴	۲	۵	۱					×				×																							2-H2
جهی	۹۶	۵۴۱	۲	۵	۲					×			×	×	×																×						2-G2
درویش موسی	۳	۱۲	۲	۵	۲										×																						2-F1
ریکنده	۲۱۶	۱۰۹۷	۲	۵	۲				×	×	×		×	×	×												×			×	×				×	×	2-H1
سید ابوصالح	۱۲۹	۶۵۴	۲	۵	۱			×		×				×	×															×	×	×					2-H2
سیف کتی	۴۷	۲۷۸	۲	۵	۱									×																							2-H2
شیخ رجه	۷۷	۳۹۷	۲	۶	۲				×	×				×																	×						2-G1
کرجنگ	۵۷	۳۴۴	۲	۵	۲					×				×	×																×						2-G1
کوتنا	۲۵۶	۱۵۰۸	۲	۵	۲	×			×	×	×		×	×								×								×	×	×	×	×		×	2-G1
گل افشان	۱۵۰	۶۹۴	۲	۴	۱			×	×	×				×	×																×						2-G2
لهرم تلوک	۱۵۰	۸۵۷	۲	۶	۲	×			×	×				×	×																×						2-G1
لهرم خرابه	۷۶	۴۶۴	۲	۵	۲				×	×				×	×																×						2-G1
موزی کتی	۱۵	۸۵	۲	۷	۱																																2-H3
میانرود	۴۵	۲۴۹	۲	۵	۲	×			×	×			×	×																	×						2-F1
دهستان بل سفید	۱۲۹۲	۵۷۳۰				۳	۶	۳	۵	۸		۱	۳	۷	۲		۱	۲	۱	۲	۱	۳	۱	۲	۱	۱	۱	۲	۳	۲	۴	۲	۲	۱	۱	۱	
ازان دره	۹	۵۵	۲	۴	۱																																5-B3

شهرستان قائم شهر (شاهی)

شرح	تعداد خانوار	جمعیت	نوع آبادی (کد)	راه مالرو (کد)	وضع طبیعی (کد)	تأسیسات عمومی: برق	لولکشی	آسیاب	غسالخانه	حمام	تأسیسات آموزشی و مذهبی: دبستان	دبیرستان (راهنمائی)	مدرسه	مدرسه فنی و حرفه‌ای	مسجد	تکیه یا حسینیه	امامزاده	کلیسا	سایر بناهای مذهبی دایر	خدمات پزشکی و دامپزشکی: درمانگاه	پزشک	پزشک یا تکنیسین بهداشتی	بهیار و مامای روستائی	دامپزشک	تأسیسات ارتباطی و انتظامی: صندوق پست	دفتر پست و تلگراف	تلفن	ایستگاه راه‌آهن	ایستگاه پاسگاه ژاندارمری	تأسیسات اقتصادی و اجتماعی: عامل فروش نفت	بانک	آسیای آرد	فروشگاه تعاونی	مغازه و قهوه‌خانه (اهالی)	قصابی	نانوائی	قهوه‌خانه	شرکت تعاونی روستائی	موقعیت آبادی روی نقشه
۱	۲	۳	۴	۵	۶	۷	۸	۹	۱۰	۱۱	۱۲	۱۳	۱۴	۱۵	۱۶	۱۷	۱۸	۱۹	۲۰	۲۱	۲۲	۲۳	۲۴	۲۵	۲۶	۲۷	۲۸	۲۹	۳۰	۳۱	۳۲	۳۳	۳۴	۳۵	۳۶	۳۷
ازانده	۲۶	۱۱۷	۲	۷	۱		×		×	×				×																							5-B3
اساس	۳۴	۱۴۸	۲	۷	۱				×	×				×															×								5-B2
استخرسر	۳۱	۱۶۳	۲	۷	۱					×				×																	×						5-A2
استلك	۳۳	۱۶۶	۲	۴	۱			×																					×								5-B3
الین	۷	۴۲	۲	۷	۱																																5-A4
اوزود	۱۴	۸۴	۲	۷	۱				×	×					×																						5-B3
* پل سفید	۸۴۹	۳۸۳۹	۱	۱	۱	×		×	×	×	×		×	×				×	×	×	×	×	×	×	×	×	×	×			×	×	×	×	×	×	5-B3
حاجیکلا	۶	۲۱	۲	۷	۱		×																														5-A3
راه بندی	۱۴۷	۴۲۶	۲	۲	۱	×	×			×										×				×					×	×	×	×	×				5-A2
رود بارشورمست	۲۲	۱۱۶	۴	۰	۱	×								×	×							×															5-B3
رود بارطالع	۱۰	۴۰	۴	۴	۱																	×									×						5-A4
شورمست	۳۷	۱۶۷	۲	۷	۱		×	×	×	×				×																							5-A3
ضعیف کلا	۱۹	۱۰۱	۲	۷	۱				×					×			×																				5-A3
طالع	۳۹	۱۹۱	۲	۷	۱		×			×			×																								5-A4
میارکلا	۱	۳	۲	۷	۱																																5-A3
نوسره	۸	۴۶	۲	۷	۱									×															×								5-A3
دهستان تالارمی	۷۳۱	۳۷۳۰				۰	۱		۴	۸	۱		۴	۹	۳			۱				۱								۲	۱		۶	۲		۱	۲	۱	
آسیابسر	۰۴	۲۰۹	۲	۰	۲				×				×	×																							1-D6
استرآبادک محله	۳۸	۱۷۳	۲	۰	۲					×					×																		×				1-D6
افراکتی	۱۱	۶۱	۲	۶	۲																																1-E6
امیس تمیر	۸	۴۰	۲	۲	۲																																2-E1
اوجی تالار	۰۰	۲۰۶	۲	۰	۲					×				×																							1-D6
بالا جنید لاکهل	۱۶۱	۹۱۳	۲	۲	۲	×	×	×	×	×	×		×	×	×				×											×	×		×	×		×	2-D1
بالا رستم حاجی علی	۰۰	۲۲۹	۲	۶	۲		×		×	×				×																							1-E6
بالف کلا	۰۲	۲۶۲	۲	۶	۲		×			×				×																			×				1-E6
پائین رستم	۱۶	۶۷	۲	۰	۲									×																							1-D6
حاجی کلا	۷۱	۳۴۶	۲	۲	۲	×	×			×			×																				×				2-E1
سراج کلای پائین	۹۰	۴۳۰	۲	۲	۲	×	×		×	×				×	×																		×				2-E1
سنگ گتی	۶۳	۳۰۱	۲	۴	۲	×	×			×				×								×								×					×		1-D6

(۰-۱۶) ۱۲-۹

شهرستان قائم شهر (شاهی)

شرح	تعداد خانوار	جمعیت	نوع آبادی (کد)	راه عمده آبادی (کد)	وضع طبیعی (کد)	تأسیسات عمومی: برق	آب لوله‌کشی	غسالخانه	حمام	دبستان	مدرسه راهنمائی	مدرسه فنی و حرفه‌ای	مسجد	تکیه یا حسینیه	امامزاده	کلیسا	سایر جایگاه‌های مذهبی دایر	خدمات پزشکی و دامپزشکی: دهانگاه	پزشک	داروساز	بهیار و ماماهای روستائی	دامپزشک	تأسیسات ارتباطی و انتظامی: صندوق پست	دفتر پست و تلگراف	تلفن	ایستگاه راه‌آهن	پاسگاه ژاندارمری	تأسیسات اقتصادی و اجتماعی: عامل فروش نفت	بانک	آسیای آرد	فروشگاه تعاونی	صفاره خودروی (اطفائی)	قصابی	نانوائی	قهوه‌خانه	شرکت تعاونی روستائی	موقعیت آبادی روی نقشه
۱	۲	۳	۴	۵	۶	۷	۸	۹	۱۰	۱۱	۱۲	۱۳	۱۴	۱۵	۱۶	۱۷	۱۸	۱۹	۲۰	۲۱	۲۲	۲۳	۲۴	۲۵	۲۶	۲۷	۲۸	۲۹	۳۰	۳۱	۳۲	۳۳	۳۴	۳۵	۳۶	۳۷
شاهکلا	۱۶	۸۶	۲	۵	۲									×																							1-D6
قلزم کلا	۴۲	۲۴۲	۲	۲	۲	×																															2-E1
گزنیه کلا	۹	۵۵	۲	۴	۲																																1-D6
دهستان خانقاه‌پی	۱۱۹۸	۵۵۹۷				۵	۱۰	۲	۸	۲۵	۱		۱۷	۱۹	۶			۱	۱		۱	۵	۲	۲	۴	۱		۱	۳	۱	۱۳	۲	۱	۴	۱	
اترگله	۱	۴	۴	۷	۱																																6-G1
ارزنگ رود بار	۱۲	۵۴	۲	۷	۱									×																							6-H1
ارفع ده	۳۹	۱۸۵	۲	۷	۱			×	×	×				×	×							×									×						6-H1
اریم	۳۱	۱۴۲	۲	۷	۱				×	×			×	×																×							5-C6
ازجنگ سرا	۱	۱۵	۳	۷	۱																																6-G1
افرایسن	۱	۱	۴	۷	۱																																5-A6
امافت	۲۹	۱۳۴	۲	۷	۱					×																											7-C1
اوریم	۲۱	۱۰۳	۲	۷	۱					×			×		×																						6-H2
اوریم رود باربالا	۹	۳۸	۴	۷	۱																																6-H2
اوریم رود بارپائین	۲۰	۹۷	۲	۴	۲					×			×																		×						6-H2
اوریم تنگه	۱	۳	۲	۴	۲																																6-H2
ایستگاه راه آهن الوند	۲۴	۸۶	۲	۱	۱	×	×			×												×			×						×						5-A5
ایستگاه سرخ اباد	۱۲	۴۳	۵	۱	۲	×	×																		×												6-H2
باغ سرخ اباد	۲	۱۰	۲	۴	۱																																6-H2
بالادواب تنگه	۱۶	۷۰	۲	۷	۱									×																	×						5-A5
بایع کلا	۲۲	۱۰۲	۲	۷	۱					×				×																							5-C5
برنت	۳۴	۱۲۵	۲	۷	۱		×		×	×			×	×																							5-C5
بندبن	۹	۴۶	۳	۷	۱																																7-C2
بندلا	۱۴	۶۰	۲	۴	۱								×																								5-B4
بیم دره	۱	۱	۴	۷	۱																																6-H2
باقلعه	۱۲	۵۶	۳	۷	۱																																7-C2
پادگان دوآب	۲۳	۱۰۷	۲	۴	۱	×	×		×	×												×	×	×						×	×		×			×	5-A5
پائین دوآب	۱۷	۶۹	۲	۴	۱																										×						5-A5
پشت کل	۷	۴۴	۲	۷	۱									×																							6-H2
پل پا	۴	۶	۳	۷	۱																																6-H1

(۳-۳۲)

۳-۰

شرح	تعداد خانوار	جمعیت	نوع آبادی (کده)	ماهده آبادی (کده)	وضع طبیعی (کده)	تأسیسات عمومی: برق	آب لوله‌کشی	غسالخانه	حمام	تأسیسات آموزشی و مذهبی: دبستان	راهنمائی	هنرستان	مدرسه فنی و حرفه‌ای	مسجد	تکیه یا حسینیه	امامزاده	کلیسا	سایر جایگاه‌های دینی	درمانگاه	خدمات پزشکی و دامپزشکی: پزشک	بهیار و ماما روستائی	دامپزشک	صندوق پست	دفتر پست و تلگراف	تلفن	تأسیسات ارتباطی و انتظامی: ایستگاه راه‌آهن	پاسگاه	ژاندارمری	محل فروش نفت	بانک	آسیای آرد	فروشگاه تعاونی	مغازه و خرده‌فروشی (تعاونی)	تعاونی	نانوائی	قهوه‌خانه	تأسیسات اقتصادی و اجتماعی: شرکت تعاونی روستائی	موقعیت آبادی روی نقشه
۱	۲	۳	۴	۵	۶	۷	۸	۹	۱۰	۱۱	۱۲	۱۳	۱۴	۱۵	۱۶	۱۷	۱۸	۱۹	۲۰	۲۱	۲۲	۲۳	۲۴	۲۵	۲۶	۲۷	۲۸	۲۹	۳۰	۳۱	۳۲	۳۳	۳۴	۳۵	۳۶	۳۷
بیت سرا	۳۸	۱۶۷	۲	۷	۱					×				×																							5-B5
تونل سی	۳	۱۴	۲	۷	۱																								×								6-H2
چاپارخانه	۵	۲۳	۴	۴	۱																																6-H1
چپ دره	خالی	از سکنه	۴	۷	۱																																6-G3
خرج	۱۹	۱۰۲	۲	۷	۱					×				×	×																						5-B5
خطیرک وه	۷۱	۳۱۵	۲	۷	۱					×				×																	×						7-C2
خوش دره	۱۱	۷۰	۲	۴	۱					×				×																							5-B4
دزد دره	۱	۱	۵	۴	۱																													×			6-G3
دوگل	۲۹	۱۲۹	۲	۱	۱	×	×			×				×								×			×												6-G3
ذال دره	۹	۳۹	۲	۴	۱																																6-H1
ربون	۱	۴	۴	۷	۱																																5-B4
زردگل	۳	۱۰	۲	۵	۱																																6-H1
زوشک دره	۳	۱۹	۳	۷	۱																																7-B1
زیارت سر	۱۱	۶۳	۲	۷	۱		×						×		×																						6-H1
سرتنگه	۱	۶	۴	۷	۱																														×		7-B1
سفید دارگله	۱۸	۹۰	۲	۱	۱					×				×																							7-B1
سیمت	۳۸	۱۸۰	۲	۷	۱								×																								5-A5
سنگ سرک	۱۲	۶۰	۲	۷	۱								×																								6-H1
شوراب	۵۱	۲۴۶	۲	۶	۱			×		×			×																		×						6-G3
شورکچال	۱۶	۱۰۵	۲	۷	۱					×			×						×																		7-A2
شیرزاد خیل	۱	۲	۳	۷	۱																																5-B4
عباس آباد	۴	۲۶	۲	۷	۱									×	×																						6-H2
کالیم	۶	۳۶	۴	۷	۱																																5-B5
کرد اسیاب	۷	۴۴	۳	۷	۱									×																							5-C6
کرمان	۱۵	۵۶	۲	۷	۱									×																							5-B6
گمریست	خالی	از سکنه	۲	۶	۱																																5-A6
گهرود	۲۶	۱۰۶	۲	۷	۱		×			×				×																	×						7-C2
کنگلو	۲۶	۱۲۶	۲	۷	۱		×			×				×																							5-C6
گرزین خیل	۱	۵	۳	۷	۱										×																						6-G1
لرد	۵۷	۲۶۵	۲	۷	۱																										×						7-C2

شهرستان قائم شهر (شاهی)

شرح	تعداد خانوار	جمعیت	نوع آبادی (کد)	راه‌دهه آبادی (کد)	وضع طبیعی (کد)	تأسیسات عمومی: برق	آب لوله‌کشی	غسالخانه	حمام	دبستان	مدرسه راهنمائی	مدرسه فنی و حرفه‌ای	مسجد	تکیه یا حسینیه	امامزاده	کلیسا	سایر جایگاههای دینی دایر	خدمات پزشکی و دامپزشکی: درمانگاه	پزشک (اعزام یا مقیم)	بیمار و ماماهای روستائی	دامپزشک	صندوق پست	دفتر پست و تلگراف و تلفن	تأسیسات ارتباطی و انتظامی: تلفن	ایستگاه راه‌آهن	پاسگاه ژاندارمری	تأسیسات اقتصادی و اجتماعی: عامل فروش نفت	بانک	آسیای آرد	فروشگاه تعاونی	مغازه خرده‌فروشی (بقالی)	قصابی	نانوائی	قهوه‌خانه	شرکت تعاونی روستائی	موقعیت آبادی روی نقشه
۱	۲	۳	۴	۵	۶	۷	۸	۹	۱۰	۱۱	۱۲	۱۳	۱۴	۱۵	۱۶	۱۷	۱۸	۱۹	۲۰	۲۱	۲۲	۲۳	۲۴	۲۵	۲۶	۲۷	۲۸	۲۹	۳۰	۳۱	۳۲	۳۳	۳۴	۳۵	۳۶	۳۷
لمزر	۱۱	۵۹	۲	٤	۱										×																					5-B4
له لوك	٥	۳٤	۲	۷	۱																															5-B4
مالیدره	۸	٤۳	۲	۷	۱					×			×	×																						6-H2
ملرد	٦۳	۳۷۸	۲	۷	۱				×	×			×																							7-B1
نورز	۲۸	۱۰۸	۲	٤	۱					×			×																		×				×	5-B4
ورسك	۱۷٦	۷۳۷	۲	۱	۱	×	×	×	×	×	×		×					×			×	×	×	×	×		×		×	×	×	×	×	×		6-H2
وسی سر	۳۰	۱۸۰	۲	۷	۱		×			×			×																							6-H1
وند جال	۲	۱۸	۲	۷	۱																															6-G1
یورفنه ظورد	۳۰	۱۳۰	۲	۷	۱				×	×				×																						5-B4
دهستان راستوپی	۱۰٦	٤٥۳					٤	۱		۲			۲	۲	۱												۱		۱		۱					
اسه	٥	۳۰	۲	۷	۱		×							×																						5-C5
انارم	۹	٤۳	۲	۷	۱																															5-C4
ده میان	٤۱	۱۷۰	۲	۷	۱		×			×			×														×				×					5-C4
دجه	۳٥	۱٤۹	۲	۷	۱		×	×		×				×															×							5-C4
شابالو	۷	۳۱	۲	۷	۱								×		×																					5-C4
کله	٥	۱۸	۳	٤	۱		×																													5-D4
کوه اسلخ	۱	۲	۲	۷	۱																															5-C4
وریی	۳	۱۰	۲	۷	۱																															5-C4
دهستان زیرآب	۹٥۱	٥۰۹۲				٦	۹	۱	٤	۱۱	۱		٤	۱٦	٦		۱		۳			٤		۱				۲	۲	٦	۲	۲		۱	۱	
بالا زیرآب	۱۷۲	۸۹۷	۲	٤	۱	×	×		×	×			×	×	×				×		×														×	4-H1
پائین جابرون	خالی از سکنه		۳	۷	۱																															4-G1
حوارم	۱۷	۹۷	۲	۷	۱					×				×																						2-G6
چراغ داود	٥	۲٥	۲	۲	۱																															2-G6
چندلا	٤۳	۲۲۳	۲	٤	۱	×	×							×																						4-H1
خرمند پچال	٦۰	۲۸۸	۲	٦	۱		×		×	×				×						×		×														5-A1
خلیل کلا	۳۲	۱۸٦	۲	۷	۱		×			×				×	×					×																4-H2
خراجه کلا	۲٦	۱۳۱	۲	۷	۱	×								×																						4-H1
رشت	۱	۹	٤	۷	۱																															4-G1

(۲۵)

شهرستان قائم شهر (شاهی)

شرح	تعداد خانوار	جمعیت	نوع آبادی (دکه)	راه جاده آبادی (دکه)	وضع طبیعی (دکه)	تأسیسات عمومی: برق	آب لوکشی	غسالخانه	حمام	تأسیسات آموزشی و مذهبی: دبستان	دبیرستان	مدرسه دخترانه	مدرسه فنی و حرفه‌ای	مسجد	تکیه	حسینیه	امامزاده	کلیسا	سایر بناهای مذهبی	خدمات پزشکی و دامپزشکی: درمانگاه	پزشک	بهداشتی	بیمار	دامپزشک	تأسیسات ارتباطی و انتظامی: صندوق پست	دفتر پست و تلگراف	تلفن	ایستگاه راه آهن	پاسگاه ژاندارمری	تأسیسات اقتصادی و اجتماعی: عامل فروش نفت	بانک	آسیای آرد	فروشگاه تعاونی	مغازه خرده‌فروشی (بقالی)	قصابی	نانوائی	قهوه‌خانه	شرکت تعاونی روستائی	موقعیت آبادی روی نقشه
۱	۲	۳	۴	۵	۶	۷	۸	۹	۱۰	۱۱	۱۲	۱۳	۱۴	۱۵	۱۶	۱۷	۱۸	۱۹	۲۰	۲۱	۲۲	۲۳	۲۴	۲۵	۲۶	۲۷	۲۸	۲۹	۳۰	۳۱	۳۲	۳۳	۳۴	۳۵	۳۶	۳۷
سرخکلا	۱۴۶	۷۸۱	۲	۶	۱		×		×	×				×	×	×															×						4-G1
سرخکلا تپه	۹۸	۵۹۶	۲	۲	۱		×			×				×	×														×						×	4-G1
شاه انجیلی	۱۷	۱۰۴	۲	۶	۱					×				×																						4-G1
عالیه کلا	۱۵	۶۰	۲	۷	۱									×	×																					4-H1
کارسالار	۳۵	۱۹۰	۲	۷	۱					×				×																	×					2-G6
کتاگتی	۱	۳	۴	۷	۱																															4-G1
کردآباد	۷۴	۴۰۷	۲	۷	۱	×		×		×				×	×		×														×					4-G1
کس کتی	۴	۲۱	۴	۷	۱																															4-G1
کنج کلا	۸۸	۴۳۰	۲	۴	۱	×	×		×	×	×		×	×	×							×		×						×						4-H2
گیلك	۱	۷	۴	۷	۱																															4-G1
گتو	۱۱	۵۸	۲	۷	۱																															2-F5
معدن زیرآب	۶۰	۳۳۰	۲	۴	۱	×	×							×	×															×	×					4-G1
موسی کلا	۳	۱۴	۲	۷	۱																															4-G1
مهران آباد	۹	۴۵	۲	۴	۱		×																													4-H1
نوآباد	۲۰	۱۰۹	۲	۷	۱									×																						2-G6
وجات	۱۳	۸۱	۲	۶	۱					×				×																						4-G1
دهستان شیرگاه	۲۵۸۹	۱۳۱۶۲				۹	۳	۴	۱۱	۱۸	۱		۶	۲۱	۱۱			۱	۱	۴	۷	۶	۲	۱	۱	۱	۵	۱	۲	۴	۱۰	۴	۲	۳	۲	
آهنگرکلا	۸۲	۴۰۹	۲	۷	۲				×	×			×	×	×																					2-E3
اندرگلی	۸۰	۴۲۶	۲	۵	۲					×				×																						2-F3
ایوك	۱۰۳	۴۹۳	۲	۴	۱	×			×	×			×	×	×					×							×				×					2-E2
بازیرکلا	۲۴	۱۳۰	۲	۷	۱									×																						2-E3
برنجستانك	۹۲	۴۳۶	۲	۷	۲					×				×	×						×										×					2-G3
بشل	۱۵۲	۷۴۳	۲	۵	۲				×	×				×							×	×						×		×						2-F3
بورخیل	۱۵۷	۸۴۲	۲	۴	۱	×	×	×	×	×			×	×	×															×	×					2-E3
پینك کاچ پر	۱	۸	۴	۶	۱																															2-E3
تپه سر	۵۲	۲۶۵	۲	۳	۱									×																						2-F4
چاکسر	۵۹	۲۶۳	۲	۶	۲					×				×	×																					2-F3
جالی	۸۳	۴۶۱	۲	۲	۱	×		×	×	×				×																×					×	2-F4
حاجیکلا	۶۶	۳۲۸	۲	۴	۱	×				×				×	×						×															2-E3

(۵-۲۳)

شهرستان قائم‌شهر (شاهی)

شرح	تعداد خانوار	جمعیت	نوع آبادی (دکد)	راه‌دهه آبادی (دکد)	وضع طبیعی (دکد)	تأسیسات عمومی: برق	آب لوله‌کشی	غسالخانه	حمام	دبستان	مدرسه دبیرستانی	مدرسه دخترانی	مسجد	تکیه یا حسینیه	امامزاده	کلیسا	خدمات پزشکی و دامپزشکی: درمانگاه	سایر جهادگاهها دایر	پزشک	بهداشت و تنظیم خانواده	بیمار و ماما روستائی	دامپزشک	صندوق پست	دفتر پست و تلگراف	تلفن	ایستگاه راه‌آهن	پاسگاه ژاندارمری	تأسیسات ارتباطی انتظامی: هال فروش نفت	بانک	آسیای آرد	فروشگاه تعاونی	مغازه و فروشگاه خصوصی	قصابی	نانوائی	قهوه‌خانه	شرکت تعاونی روستائی	موقعیت آبادی روی نقشه
۱	۲	۳	۴	۵	۶	۷	۸	۹	۱۰	۱۱	۱۲	۱۳	۱۴	۱۵	۱۶	۱۷	۱۸	۱۹	۲۰	۲۱	۲۲	۲۳	۲۴	۲۵	۲۶	۲۷	۲۸	۲۹	۳۰	۳۱	۳۲	۳۳	۳۴	۳۵	۳۶	۳۷
خریم دو	۱	۸	۶	۷	۲																																2-F3
روس آباد	۱۰	۴۹	۲	۷	۱																																2-E4
سرآبگردان	۴۱	۲۶۶	۲	۴	۱		×							×								×															2-F4
شیخ محله	۴	۲۸	۲	۶	۱																																2-E3
شیرجه کلا	۳۴	۱۸۵	۲	۴	۱					×				×	×																						2-E4
* شیرگاه	۹۷۴	۴۸۹۹	۱	۳	۱	×	×	×	×	×	×		×	×				×	×	×	×	×	×	×	×	×	×	×						×	×		2-F5
فرامرز کلا	۷۷	۴۲۱	۲	۶	۱	×			×	×			×	×																×							2-E3
کتی لته	۹۳	۳۹۹	۲	۴	۱	×			×	×				×	×								×					×					×			×	2-E3
کلیج خیل	۱۸۴	۱۰۳۷	۲	۴	۱			×	×	×				×	×							×						×		×							2-E4
کرسی دو	۱	۲	۶	۷	۲																																2-G3
کرسی یک	۱	۸	۶	۷	۲																×																2-G2
طیفه	۱۱۲	۵۸۳	۲	۲	۲	×			×	×			×	×	×						×	×												×			2-F3
منگل	۳۸	۱۷۰	۲	۷	۱					×				×	×																						2-E2
نوآباد	۲۱	۸۵	۲	۶	۱									×																							2-E3
هتکه لو	۳۶	۱۶۸	۲	۴	۲	×			×	×				×						×											×						2-E3
یک دیم	۳	۱۵	۶	۷	۲																×																2-G3
یاغ کوه	۸	۴۵	۲	۷	۲					×											×																2-F2
دهستان علی آباد	۵۵۴۵	۳۰۹۱۴				۳۳	۵	۳	۲۱	۳۱	۵		۲۲	۳۵	۱۸			۱		۲	۱	۱۴	۱	۱			۱۴		۸	۵	۲۶	۱۱	۱۱	۱۱	۶	۶	
ابوخیل ارطه	۱۵۱	۹۱۳	۲	۴	۲	×		×	×					×																×	×						1-G6
ارطه دشت	۳	۱۰	۳	۲	۲	×																															1-G6
اسفندیارین	۱۱	۴۶	۲	۲	۲	×																															2-E1
اسکندرکلا	۱۱۳	۷۰۴	۲	۵	۲	×			×	×			×	×	×							×									×						2-E1
بالا افراکتی	۱۰۳	۶۲۰	۲	۴	۲	×			×	×			×	×	×							×						×		×	×		×				1-G6
بورخیل ارطه	۱۲۲	۷۲۳	۲	۴	۲	×			×	×				×	×							×						×		×	×		×				1-G6
پاشاکلا	۵۸	۳۳۰	۲	۴	۲	×	×		×	×			×	×	×													×		×	×		×				1-G6
پامال دشت ظهوری	۲	۱۷	۴	۶	۲																																2-G1
پامال ظهوری	۱	۴	۴	۶	۲																																2-G1
پرچی کلا	۱۲۹	۶۹۰	۲	۴	۲	×			×	×			×	×																	×						1-F6
پائین افراکتی	۱۵۰	۸۳۱	۲	۴	۲	×	×			×			×									×						×		×	×		×		×		1-G6

(۷-۱۰)

شهرستان قائم شهر (شاهی)

شرح	تعداد خانوار	جمعیت	نوع آبادی (کد)	راه دسترسی آبادی (کد)	وضع طبیعی (کد)	تأسیسات عمومی: برق	آب لوله‌کشی	غسالخانه	حمام	تأسیسات آموزشی و مذهبی: دبستان	دبیرستان	مدرسه راهنمائی	مدرسه فنی و حرفه‌ای	مسجد	تکیه یا حسینیه	امامزاده	کلیسا	سایر جایگاه‌های مذهبی	دارالایتام	خدمات پزشکی و دامپزشکی: درمانگاه	پزشک	بهیار و ماما روستائی	دامپزشک	تأسیسات ارتباطی و انتظامی: صندوق پست	دفتر پست و تلگراف	تلفن	راه‌آهن	ایستگاه	پاسگاه ژاندارمری	تأسیسات اقتصادی و اجتماعی: عامل فروش نفت	بانک	آسیای آرد	فروشگاه تعاونی	مغازه خرده‌فروشی (بقالی)	نانوائی	قهوه‌خانه	شرکت تعاونی روستائی	موقعیت آبادی روی نقشه
۱	۲	۳	۴	۵	۶	۷	۸	۹	۱۰	۱۱	۱۲	۱۳	۱۴	۱۵	۱۶	۱۷	۱۸	۱۹	۲۰	۲۱	۲۲	۲۳	۲۴	۲۵	۲۶	۲۷	۲۸	۲۹	۳۰	۳۱	۳۲	۳۳	۳۴	۳۵	۳۶	۳۷
پائین لموك	۷۴	۴۲۰	۲	۴	۲	×				×												×									×						1-F6
تالا ریشت سفلی	۸۲	۴۸۶	۲	۵	۲	×				×				×	×												×				×	×	×	×		2-E2
تالا ریشت علیا	۷۷	۴۸۲	۲	۵	۲	×			×	×				×																	×	×	×	×		2-E2
جمنان	۲۰۲	۱۱۷۶	۲	۵	۲	×	×		×	×			×	×	×																×	×	×			2-F1
جوجاده ارطه	۱۵۶	۸۸۴	۲	۵	۲	×								×																						1-G6
جاله زین	۲۴	۸۳	۲	۴	۲	×							×																							2-F1
جفت پامال	۵	۱۹	۳	۵	۲																															1-G6
چمازکتی	۳۹۹	۲۳۴۴	۲	۲	۲	×	×		×	×	×		×	×													×		×	×	×	×	×	×	×	2-F1
خمیرکنده	۹	۵۶	۲	۵	۲									×																						1-F6
خنارد رویش آباد	۱۸	۱۴۸	۲	۴	۲					×				×													×			×						2-E1
د رزیکلا	۴۵	۲۵۳	۲	۴	۲	×							×																							2-E1
د نجدکلا	۴۹	۲۷۶	۲	۵	۲					×				×	×																×					2-F2
د پوکلای سفلی	۹۴	۵۱۶	۲	۲	۲	×				×				×	×																					1-E6
د پوکلای علیا	۷۵	۳۵۰	۲	۴	۲	×			×	×				×	×	×						×													×	1-E6
سارو کلا	۲۷۳	۱۵۲۴	۲	۴	۲	×			×	×	×		×	×	×	×						×					×				×			×		2-F1
سمنا	۲۷	۱۱۲	۲	۴	۲	×																														2-F1
سیاه کلا	۶۹	۴۲۵	۲	۵	۲	×				×				×								×					×				×					2-F2
شهرود کلا	۱۵۶	۸۸۲	۲	۴	۱				×	×					×	×															×				×	2-E2
فورچا	۱۸	۷۹	۲	۲	۲	×									×																					1-E6
فولاد کلا	۵۲	۲۸۱	۲	۵	۲	×		×		×				×	×							×					×				×					2-F1
قادیکلای ارطه	۲۶۲	۱۴۶۸	۲	۴	۲	×			×	×				×						×		×					×		×	×	×				×	1-G6
قادیکلای بزرگ	۶۶۲	۳۳۶۷	۲	۴	۲	×			×	×	×		×	×	×				×			×	×				×		×	×	×				×	2-F2
قاسم خیل ارطه	۱۱۴	۶۸۴	۲	۵	۲	×			×					×																						1-G6
کروای بالا	۶۲	۳۵۲	۲	۴	۲				×	×				×	×																					1-F6
کروای پائین	۲۰	۱۳۴	۲	۴	۲									×																						1-F6
کفشگرکلا ارطه	۱۵۰	۹۳۵	۲	۶	۲	×				×				×	×	×															×					1-G6
کفشگرکلای بزرگ	۳۸۷	۲۳۹۰	۲	۴	۲	×	×		×	×				×	×							×		×							×					2-E1
کلا گرمحله	۱۳۰	۶۹۷	۲	۴	۲	×	×	×		×				×	×	×															×	×				1-E6
لهرم دشت	۴	۱۹	۴	۶	۲																															1-G6
لهرم سی	۶	۳۷	۴	۶	۲										×																					2-G1

شهرستان قائم شهر (شاهی)

شرح	تعداد خانوار	جمعیت	نوع آبادی (دکد)	راه‌وجه آبادی (دکد)	وضع طبیعی (دکد)	تأسیسات عمومی: برق	آب لوله‌کشی	حمام	خانه‌بهداشت	مدرسه (دبستان)	مدرسه (دبستان)	مدرسه (دبستان)	دبستان	تأسیسات آموزشی و مذهبی: مسجد	تکیه یا حسینیه	امامزاده	کلیسا	سایر جاهای مذهبی	درمانگاه	خدمات پزشکی و دامپزشکی: پزشک	بهیار و ماما	دامپزشک	تأسیسات ارتباطی انتظامی: صندوق پست	دفتر پست و تلگراف	تلفن	راه‌آهن	ایستگاه	پاسگاه ژاندارمری	تأسیسات اقتصادی و اجتماعی: عالی فروش نفت	بانک	آسیای آرد	فروشگاه تعاونی	مغازه خرده‌فروشی (دهقانی)	قصابی	نانوائی	قهوه‌خانه	شرکت تعاونی روستائی	موقعیت آبادی روی نقشه
۱	۲	۳	۴	۵	۶	۷	۸	۹	۱۰	۱۱	۱۲	۱۳	۱۴	۱۵	۱۶	۱۷	۱۸	۱۹	۲۰	۲۱	۲۲	۲۳	۲۴	۲۵	۲۶	۲۷	۲۸	۲۹	۳۰	۳۱	۳۲	۳۳	۳۴	۳۵	۳۶	۳۷
متان کلا	۸۴	۴۷۸	۲	۲	۲	×				×			×	×	×																						2-E2
مجدآباد	۵	۲۱	۲	۲	۲	×																															1-G6
ملک کلا	۱۳۱	۷۲۳	۲	۵	۲	×				×				×								×															2-E1
نسوده	۲۷	۱۵۸	۲	۴	۲									×																							1-F6
واسگس	۲۶۴	۱۳۶۵	۲	۴	۱				×	×	×	×	×	×	×																×						2-F2
وسطی کلا	۳۷۴	۱۷۵۲	۲	۴	۱				×	×	×	×	×	×	×												×				×						2-F2
هرز ورود	۸۵	۴۸۹	۲	۴	۲				×	×			×	×							×															×	1-F6
هفت تن	۳۱	۱۶۱	۲	۳	۲					×				×																							2-F2
دهستان کسلیان	۶۸۰	۳۴۷۷				۱	۱	۱	۷	۱۳			۳	۱۴	۱۳			۱	۱	۳	۱			۱			۱		۸	۱	۹					
اتو	۱۱۶	۵۳۲	۲	۵	۱			×	×	×			×											×			×		×		×						3-A6
امیرکلا	۳۴	۱۵۷	۲	۷	۱				×					×	×					×	×								×		×						3-A6
بهمنان	۳۹	۱۹۴	۲	۷	۱					×				×	×																						3-A6
پاشاکلا	۲۹	۱۵۵	۲	۵	۱					×				×	×																						5-A1
پیرنعیم	۵۲	۲۴۱	۲	۷	۱		×			×				×	×														×		×						3-B6
ززول	۱۰	۶۳	۲	۷	۱					×				×	×																						3-A5
سنگ نیشت	۴۵	۲۱۹	۲	۷	۱				×	×				×	×																×						5-B1
سوخته سرا	۲۱	۱۲۳	۲	۷	۱					×				×	×														×								3-A5
سی پی	۴۴	۲۳۱	۲	۷	۱				×	×				×	×														×		×						3-A6
کچید	۳۱	۱۶۶	۲	۷	۱					×				×	×																×						5-A1
لاجیم	۱۲۳	۶۷۱	۲	۴	۱	×			×	×			×	×	×			×	×	×									×	×	×						3-C6
لولاک کسلیان	۲۷	۱۵۹	۲	۷	۱									×																	×						5-A1
لولاک لمیور	۱۶	۸۱	۲	۷	۱					×				×	×																						3-B5
متهکلا	۴۳	۲۲۷	۲	۵	۱				×	×			×		×														×		×						5-A1
ولوکش	۱۷	۶۹	۲	۷	۱									×						×																	2-H6
ولیلا	۳۳	۱۸۹	۲	۷	۱				×	×				×	×														×		×						3-B5
دهستان کیاکلا	۲۲۳۷	۱۱۷۴۸				۱۱	۱	۱	۱۳	۲۲	۳		۱۷	۲۱	۶			۱	۱	۴	۳	۱۳			۱		۱	۵	۱	۵	۲	۱۷	۳	۲	۲	۳	1-F5
آب دنگسر	۶	۳۸	۳	۵	۲																																1-E5
اخته چی	۶۷	۳۶۱	۲	۲	۲	×			×	×			×	×								×					×		×	×							

(۵-۱۶)

شهرستان قائم شهر (شاهی)

شرح	تعداد خانوار	جمعیت	نوع آبادی (کد)	راه دسترسی آبادی (کد)	وضع طبیعی (کد)	تأسیسات عمومی: برق	آب لوله‌کشی	خانه‌بهداشت	حمام	تأسیسات آموزشی و مذهبی: دبستان	دبیرستان	مدرسه حرفه‌ای و حوزه‌علمیه	کتابخانه	تکیه یا حسینیه	مسجد	امامزاده	کلیسا	سایر جوامع مذهبی دایر	درمانگاه	خدمات پزشکی و دامپزشکی: پزشک همراه تیزبر	بهیار و مامای روستائی	دامپزشک	صندوق پست	دفتر پست و تلگراف	تلفن	تأسیسات ارتباطی انتظامی: ایستگاه راه‌آهن	پاسگاه ژاندارمری	تأسیسات اقتصادی و اجتماعی: عامل فروش نفت	بانک	آسیای آرد	فروشگاه تعاونی	خانه‌بهداشت (تعاونی)	قصابی	نانوائی	قهوه‌خانه	شرکت تعاونی روستائی	موقعیت آبادی روی نقشه
۱	۲	۳	۴	۵	۶	۷	۸	۹	۱۰	۱۱	۱۲	۱۳	۱۴	۱۵	۱۶	۱۷	۱۸	۱۹	۲۰	۲۱	۲۲	۲۳	۲۴	۲۵	۲۶	۲۷	۲۸	۲۹	۳۰	۳۱	۳۲	۳۳	۳۴	۳۵	۳۶	۳۷
اسماعیل کلای کوچک	۷۶	۴۰۸	۲	۴	۲	×			×	×			×	×								×									×						1-F4
اوجابندان	۳۰	۱۴۱	۲	۴	۲					×										×											×						1-F6
بالا ویشه	۱	۷	۴	۷	۲																																1-E6
پازیک خیل	۹	۴۳	۴	۲	۲									×																							1-E6
پائین فوتم	۳۱	۲۰۲	۲	۴	۲								×	×	×							×															1-E4
خراطکلا	۲۹	۱۶۵	۲	۲	۲	×									×																						1-E5
دوک بالا	۱۴۴	۷۱۳	۲	۶	۲	×			×	×				×	×					×										×						×	1-E6
دشتیان	۲۲	۱۰۸	۲	۷	۲					×				×		×																					1-E6
ذلیت	۷۵	۳۸۲	۲	۶	۲				×	×				×							×																1-F6
رستمکلا	۷۲	۳۸۶	۲	۴	۲					×				×																	×						1-F5
رضوان کلا	۷	۳۰	۴	۶	۲																																1-E5
زیارکلا	۱۱۲	۵۴۸	۲	۵	۲				×	×			×	×																	×						1-F5
سمنالا	۵۱	۲۸۹	۲	۴	۲					×				×	×						×	×															1-E5
سنگتاب	۹۶	۴۷۹	۲	۲	۲	×			×	×			×	×					×	×		×								×	×		×				1-E6
سوخت آبندان	۱۷۷	۸۹۲	۲	۲	۲	×			×	×			×	×								×									×						1-E4
سیدمحله	۱۳۹	۷۴۹	۲	۴	۲	×			×	×			×	×								×									×					×	1-E4
شیرخوارکلا	۹۹	۵۴۴	۲	۵	۲					×				×																×							1-E5
صلاحدارکلا	۲۹	۱۲۹	۲	۶	۲					×					×																×						1-F5
طالاریشت	۵۶	۳۰۷	۲	۵	۲								×														×				×						1-E5
عباس آباد	۱۰	۴۷	۲	۵	۲																																1-E5
فوتم بالا	۵۵	۳۰۰	۲	۴	۲				×	×			×	×																	×						1-F4
کارتیجکلا	۷۱	۳۶۷	۲	۵	۲	×			×	×			×	×								×									×						1-E5
کلهبن	۱۰۷	۵۴۹	۲	۴	۲					×			×	×	×							×								×	×						1-F4
* کیاکلا	۴۱۴	۲۱۸۳	۱	۲	۲	×		×	×	×		×	×						×			×			×	×	×	×	×	×	×	×	×	×	×	×	1-E4
گوشتکلا	۱۵	۸۴	۲	۶	۲					×				×																							1-E5
گوشیکلا	۵۲	۲۵۱	۲	۴	۲	×			×	×				×	×							×									×						1-E6
لاله زارکتی	۱۸	۸۹	۲	۶	۲																						×				×						1-F5
مری	۷۰	۴۰۶	۲	۲	۲					×	×		×	×	×							×									×				×		1-D5
نجارکلا	۹۷	۵۵۱	۲	۴	۲	×		×	×	×	×		×	×	×					×	×	×						×		×	×		×	×			1-E5

۲۹-۰

شهرستان قائم شهر (شاهی)

شرح	تعداد خانوار	جمعیت	نوع آبادی (کد)	راه‌حله آبادی (کد)	وضع طبیعی (کد)	تأسیسات عمومی: برق	آب لوله‌کشی	غسالخانه	حمام	دبستان	مدرسه راهنمائی	مدرسه متوسطه و حوزوی	مسجد	تکیه یا حسینیه	امامزاده	تکیا	جایگاه گاز مایع	سایر جایگاه‌ها	درمانگاه	خدمات پزشکی و دامپزشکی: پزشک	بهیار و ماما روستائی	دامپزشک	صندوق پست	دفتر پست و تلگراف	تلفن	تأسیسات ارتباطی انتظامی: ایستگاه راه‌آهن	ایستگاه	پاسگاه ژاندارمری	تأسیسات اقتصادی و اجتماعی: عامل فروش نفت	بانک	آسیای آرد	فروشگاه تعاونی	مغازه و حجره بقالی	قهوه‌خانه	نانوائی	قصابی	شرکت تعاونی روستائی	موقعیت آبادی روی نقشه
۱	۲	۳	۴	۵	۶	۷	۸	۹	۱۰	۱۱	۱۲	۱۳	۱۴	۱۵	۱۶	۱۷	۱۸	۱۹	۲۰	۲۱	۲۲	۲۳	۲۴	۲۵	۲۶	۲۷	۲۸	۲۹	۳۰	۳۱	۳۲	۳۳	۳۴	۳۵	۳۶	۳۷
دهستان کیل خواران	۶۱۰۴	۳۳۶۴۹				۱۱		۲	۲۸	۴۶	۲		۴۷	۷۴	۱۷				۱	۸	۲	۱۱				۲	۱۳	۱	۶	۴	۴۴	۲	۲	۵	۴	
آزادبن	۶۸	۳۶۴	۲	۴	۲					×																	×				×						1-G3
آزان	۱۲	۸۱	۲	۵	۲									×																							1-G5
آستانه سر	۱۴۶	۸۶۵	۲	۴	۲	×			×	×			×	×	×																×						1-F3
ازن آباد	۷۸	۴۷۴	۲	۵	۲					×				×													×		×		×					×	1-E2
اسمعیل کلا بزرگ	۵۴	۳۲۸	۲	۴	۲					×			×	×																	×						1-E3
افراپل	۱۶۰	۷۸۲	۲	۵	۲				×	×			×	×																	×					×	1-G5
الیمون	۶۱	۳۲۳	۲	۵	۲								×	×																	×						1-F4
امامزاده محمود	۱۸	۱۲۲	۲	۵	۲										×																						1-F1
انارسرز	۱۲۲	۶۹۷	۲	۴	۲				×	×			×	×	×														×	×	×						1-E2
انبارسر	۲۲	۱۴۱	۲	۶	۲									×																							1-E1
ایزی خیل	۶۲	۳۱۱	۲	۵	۲									×						×											×						1-F2
بالاپسته	۱۷۲	۹۶۸	۲	۴	۲				×	×			×	×	×							×					×				×		×				1-D4
بالانغال منزل	۱۱	۶۷	۴	۶	۲									×																							1-F2
بالازرین کلا	۸۲	۴۴۵	۲	۴	۲					×			×	×	×					×											×						1-G2
برجی خیل	۶۰	۳۳۱	۲	۵	۲								×	×																							1-D4
بیرکی	۲۲۲	۱۱۷۹	۲	۴	۲					×			×	×													×		×		×		×	×			1-F3
بیکارآیش	۱۵	۹۷	۲	۴	۲									×																							1-E2
پائین جاده	۷۵	۳۶۸	۲	۵	۲								×	×																	×						1-G5
پائین دسته	۵۹	۳۱۹	۲	۴	۲					×			×	×															×		×						1-D4
پائین ذغال منزل	۳۳	۲۲۶	۳	۶	۲					×			×	×																							1-E2
پائین زرین کلا	۱۰۵	۵۷۷	۲	۵	۲				×	×			×	×						×											×			×			1-G1
پائین منزل	۲۲	۱۱۴	۲	۶	۲			×		×			×																								1-D3
پطرود (چیکرود)	۸۹	۶۱۶	۲	۶	۲					×				×															×		×						1-E2
بهتاب محله	۵۹	۲۷۵	۲	۴	۲				×					×	×																						1-G2
بهنا جی	۳۸	۲۳۳	۲	۵	۲					×				×																							1-E3
تالارک	۳۹	۱۹۲	۲	۷	۲									×																							1-H2
ترک محله	۲۱	۱۲۱	۲	۵	۲																																1-G2
تکه	۷	۳۶	۲	۵	۲																																1-E2
تلنار	۱۷	۱۰۳	۲	۵	۲									×																							1-F1

۲۹-۰

شهرستان قائم شهر (شاهی)

شرح	تعداد خانوار	جمعیت	نوع آبادی (ده)	راه‌های آبادی (ده)	وضع طبیعی (ده)	تأسیسات عمومی: برق	آب لوله‌کشی	غسالخانه	حمام	تأسیسات آموزشی و مذهبی: دبستان	دبیرستان	مدرسه راهنمائی	مدرسه فنی و حرفه‌ای	مسجد	تکیه یا حسینیه	امامزاده	کلیسا	سایر جایگاه‌های دینی دایر	درمانگاه	خدمات پزشکی و دامپزشکی: پزشک یا بهداز یا بهیار	بیمار و مامای روستائی	دامپزشک	تأسیسات ارتباطی و انتظامی: صندوق پست	دفتر پست و تلگراف	تلفن	ایستگاه راه‌آهن	پاسگاه ژاندارمری	تأسیسات اقتصادی و اجتماعی: عامل فروش نفت	بانک	آسیای آرد	فروشگاه تعاونی	مغازه خرده‌فروشی (بقالی)	قصابی	نانوائی	قهوه‌خانه	شرکت تعاونی روستائی	موقعیت آبادی روی نقشه
۱	۲	۳	۴	۵	۶	۷	۸	۹	۱۰	۱۱	۱۲	۱۳	۱۴	۱۵	۱۶	۱۷	۱۸	۱۹	۲۰	۲۱	۲۲	۲۳	۲۴	۲۵	۲۶	۲۷	۲۸	۲۹	۳۰	۳۱	۳۲	۳۳	۳۴	۳۵	۳۶	۳۷
تنبلا	۷۶	۴۱۸	۲	۴	۲					×			×	×								×									×						1-D4
جامشوک آباش	۱	۴	۳	۷	۲																																1-F3
جعفرآباد	۴	۳۴	۳	۷	۲																																1-F2
جمال کلا	۴۸	۲۴۲	۲	۶	۲					×			×	×																	×						1-E3
چالك صحرا	۱۰	۴۶	۲	۶	۲																																1-F2
چفت رضاجوانسی	۱	۷	۳	۴	۲																																1-G3
چلمیان	۳۱	۱۶۵	۲	۴	۲																																1-F3
چهارطاق بن	۳۳	۱۷۲	۲	۵	۲									×																	×						1-G3
چوباغ	۲۸	۱۶۹	۲	۵	۲									×																							1-G1
حاجی کلا	۲۴	۱۳۰	۲	۵	۲					×			×	×																							1-G4
سید آباد	۹۳	۴۸۲	۲	۴	۲	×			×				×	×					×		×	×									×					×	1-F3
خورزه لاریم	۲۸	۱۴۵	۲	۶	۲									×						×																	1-F2
دیکه سر	۳۰	۱۶۷	۲	۴	۲									×																	×						1-G3
درویش محمد شاه	۴۴	۲۴۲	۲	۴	۲				×					×	×							×									×						1-G3
دونچال	۱۶۱	۸۷۵	۲	۴	۲	×			×	×			×	×								×					×				×						1-E2
دینه سر	۴۰	۱۸۷	۲	۶	۲									×																							1-D3
دیوکلا	۸۴	۴۶۹	۲	۵	۲									×																	×						1-F4
رنگریز محله	۵۴	۲۶۸	۲	۵	۲					×				×																							1-F2
زاهد محله	۸	۳۳	۲	۷	۲									×																							1-H3
زیارمحله	۳۲	۱۷۵	۲	۴	۲								×	×	×																						1-G3
سالدوزکلابالا	۴۸	۲۶۸	۲	۵	۲				×	×			×									×									×						1-G5
سالدوزکلاپائین	۳۰	۱۶۴	۲	۵	۲					×				×																							1-D4
سراج محله	۷۲	۴۰۳	۲	۴	۲				×					×													×				×						1-G3
سروکلا	۱۹۷	۱۱۲۴	۲	۴	۲				×	×			×	×	×																×						1-F4
سلیمان کلا	۴۱	۲۶۱	۲	۵	۲					×				×																							1-D4
سید زین العابدین	۳۶	۲۰۰	۲	۴	۲		×							×	×																						1-F2
شاهرضامحله	۱۴	۶۷	۲	۴	۲									×																							1-G2
شورکا	۲۸۲	۱۴۷۳	۲	۵	۲				×	×			×	×	×							×					×		×		×						1-F2
شهنه کلا	۲۴	۱۴۹	۲	۴	۲									×																							1-E3
شیب آبندان	۶۹	۳۹۲	۲	۴	۲	×			×	×			×	×								×					×				×						1-F4

۳۰۵

شهرستان قائم شهر (شاهی)

شرح	تعداد خانوار	جمعیت	نوع آبادی (دکه)	راه‌های آبادی (دکه)	وضع طبیعی (دکه)	تأسیسات عمومی: برق	آب لوله‌کشی	غسالخانه	حمام	دبستان	دبیرستان	مدرسه راهنمائی	مدرسه فنی و حرفه‌ای	مسجد	تکیه یا حسینیه	امامزاده	کلیسا	سایر جاهای مذهبی دایر	درمانگاه	خدمات پزشکی و دامپزشکی: پزشک یا مراقب بهداشت	بهیار و ماما روستائی	دامپزشک	صندوق پست	دفتر پست و تلگراف	تلفن	تأسیسات ارتباطی انتظامی: ایستگاه راه‌آهن	پاسگاه ژاندارمری	تأسیسات اقتصادی و اجتماعی: بانک	آسیای آرد	فروشگاه تعاونی	مغازه خرده‌فروشی (دائمی)	قصابی	نانوائی	قهوه‌خانه	شرکت تعاونی روستائی	موقعیت آبادی روی نقشه
۱	۲	۳	۴	۵	۶	۷	۸	۹	۱۰	۱۱	۱۲	۱۳	۱۴	۱۵	۱۶	۱۷	۱۸	۱۹	۲۰	۲۱	۲۲	۲۳	۲۴	۲۵	۲۶	۲۷	۲۸	۲۹	۳۰	۳۱	۳۲	۳۳	۳۴	۳۵	۳۶	۳۷
شیلات استان چهار	خانوار	دستجمعی	۵	۶	۲																					×											1-F1
شیلات چکیرود	۱	۵	۵	۶	۲	×																				×											1-E1
صیدکلا	۳۲	۱۸۵	۲	۴	۲									×	×	×																					1-F4
طالش محله	۱۰۱	۵۲۷	۲	۴	۲				×					×	×																×						1-G3
عروس کشی	۱۲	۸۵	۲	۶	۲																																1-G1
خیره سر	۱۵	۶۷	۲	۴	۲									×																							1-G3
علی کلا	۱۰	۶۰	۲	۵	۲																																1-F1
قوالی محله	۲۳	۱۱۶	۲	۵	۲									×																			×				1-G3
قادیمحله	۳۴	۲۰۰	۲	۴	۲					×												×									×						1-G3
کریـن	۳۴	۲۱۰	۲	۶	۲					×				×						×																	1-E1
کردخیل	۴۹	۲۵۰	۲	۶	۲									×	×																						1-F2
کردکلا	۱۷۲	۹۹۴	۲	۵	۲	×			×	×	×		×	×	×					×		×								×	×					×	1-F2
کفشگرکلا	۱۲	۵۵	۲	۵	۲									×																							1-F4
گوسه محله	۳۲	۱۷۹	۲	۶	۲					×				×	×					×																	1-F2
کوکنده	۹۳	۴۶۷	۲	۶	۲				×	×				×	×												×				×						1-E3
کوهی خیل	۲۱۱	۱۲۳۸	۲	۴	۲	×			×	×	×			×	×					×	×						×				×			×			1-F2
کیامحله	۴۱	۲۱۲	۲	۴	۲				×	×				×																							1-F2
گالش کلا	۱۲۲	۶۵۵	۲	۴	۲			×	×	×				×	×																×						1-D3
گلدشت	۳۰	۱۸۳	۲	۶	۲									×																							1-E1
گلمحله	۱۱۶	۶۷۴	۲	۵	۲				×	×				×	×																×						1-F2
گلیرد	۱۵۸	۸۵۶	۲	۴	۲				×	×				×	×	×															×						1-G4
لاریم	۴۶۰	۲۴۲۶	۲	۴	۲				×	×				×	×	×											×		×	×	×		×		×		1-F1
لاریم دهنه	۹	۵۷	۲	۵	۲					×				×																							1-F1
لاک تاش	۹	۴۸	۴	۷	۲																																1-E2
لاک دشت	۲۰	۱۴۶	۲	۴	۲									×													×										1-E2
لبوصحرا	۲۵	۱۵۳	۲	۷	۲																																1-E2
میان طلک	۳۱	۱۸۹	۲	۵	۲									×																							1-E1
ماندی محله	۶۴	۳۶۳	۲	۴	۲									×	×	×															×						1-G2
محله کلا	۴۰	۲۴۹	۲	۴	۲	×				×				×	×							×									×						1-G3
مشک آباد بالا	۷۸	۳۷۳	۲	۶	۲					×				×																	×						1-F2

۲۸-۵

شهرستان قائم شهر (شاهی)

شرح	تعداد خانوار	جمعیت	نوع آبادی (کد)	راه عمده آبادی (کد)	وضع طبیعی (کد)	تأسیسات عمومی: برق	آب لوله‌کشی	غسالخانه	حمام	تأسیسات آموزشی و مذهبی: دبستان	دبیرستان	مدرسه راهنمائی	مدرسه فنی و حرفه‌ای	مسجد	تکیه یا حسینیه	امامزاده	کلیسا	سایر جماعتگاهها دایر	درمانگاه	خدمات پزشکی و دامپزشکی: پزشک و بهداز متخصص	بیمار و مامای روستائی	دامپزشک	تأسیسات ارتباطی انتظامی: صندوق پست	دفتر پست و تلگراف	تلفن	راه‌آهن	ایستگاه	پاسگاه ژاندارمری	تأسیسات اقتصادی و اجتماعی: عامل فروش نفت	بانک	آسیای آرد	فروشگاه تعاونی	مغازه خرده‌فروشی (دائمی)	قصابی	نانوائی	قهوه‌خانه	شرکت تعاونی روستائی	موقعیت آبادی روی نقشه
۱	۲	۳	۴	۵	۶	۷	۸	۹	۱۰	۱۱	۱۲	۱۳	۱۴	۱۵	۱۶	۱۷	۱۸	۱۹	۲۰	۲۱	۲۲	۲۳	۲۴	۲۵	۲۶	۲۷	۲۸	۲۹	۳۰	۳۱	۳۲	۳۳	۳۴	۳۵	۳۶	۳۷
ملاکلا	۹۵	۵۱۳	۲	۵	۲				×	×			×	×								×									×						1-D4
موسی کلا	۱۷	۹۴	۲	۵	۲					×				×																							1-D4
میانده	۵۲	۳۳۵	۲	۴	۲				×	×			×	×													×				×				×		1-E3
میستان	۱۱۱	۵۷۷	۲	۴	۲				×	×			×	×																	×						1-E2
نجارکلای جدید	۵۵	۲۹۵	۲	۴	۲				×	×			×	×	×							×															1-E4
نفت چال	۱۸	۱۰۳	۲	۷	۲																																1-E1
وازیمال	۳۱	۱۸۲	۲	۴	۲	×																															1-E4
واسوکلا	۱۱۹	۶۴۲	۲	۴	۲	×			×	×			×	×								×									×						1-G4
دهستان لفور	۱۵۷۵	۷۷۲۲							۱۰	۱۴	۱		۴	۱۷	۱۱			۱	۱									۵			۱۴		۱			
اسروکلا	۶۲	۳۱۴	۲	۷	۱				×	×				×	×																×						2-E1
اسکلیم	۳	۱۲	۴	۷	۱																																2-D1
امیرکلا	۲	۱۰	۴	۷	۱																																4-E2
امیرکلا	۱۵	۸۳	۲	۷	۱									×																							4-C1
انجیل کا	۱	۹	۴	۷	۱																																4-D1
اوین	۲۰	۱۰۷	۲	۷	۱									×																							2-D6
پورخانسی	۱۴۶	۷۰۸	۲	۷	۲					×				×	×							×									×						2-E6
په خال	۳	۱۲	۴	۷	۱																																2-E6
پاشاکلا	۴۴	۲۱۱	۲	۷	۱					×				×															×		×						2-D6
پلکیا	۹	۴۴	۴	۷	۱																																2-E6
تسرو	۳	۱۹	۴	۷	۱																																2-E6
تمسر	۱۴	۷۰	۴	۷	۱																										×						2-D6
تنگیسر	۴	۲۳	۴	۷	۱																																4-E1
جاک سرا	۲۱	۱۲۴	۲	۷	۱					×				×	×																						4-E1
جاشتخواران	۲۴	۱۳۰	۲	۷	۱				×			×		×	×																						4-D1
جلسرک	۷	۲۸	۴	۷	۱																																2-E6
جلیا	۳	۱۷	۴	۷	۱																																4-D1
حاجیکلا	۲۷	۱۱۸	۲	۷	۱									×																							4-E1
خریمرد	۷	۴۱	۴	۷	۱																																4-E1
دارسر	۱	۴	۴	۷	۱																																4-E1

شهرستان قائم شهر (شاهی)

شرح	تعداد خانوار	جمعیت	نوع آبادی (دکه)	راه‌دهه آبادی (دکه)	وضع طبیعی (دکه)	تأسیسات عمومی: برق	آب لوله‌کشی	مدرسه ابتدائی	مدرسه متوسطه و حوزوی	دبستان	حمام	خانه‌ها	تأسیسات آموزشی و مذهبی: مسجد	تکیه یا حسینیه	امامزاده	کلیسا	جوامع مذهبی سایر	درمانگاه	خدمات پزشکی و دامپزشکی: پزشک	بهیار و ماما و روستائی	دامپزشک	صندوق پست	تأسیسات ارتباطی انتظامی: دفتر پست و تلگراف	تلفن	ایستگاه راه‌آهن	پاسگاه ژاندارمری	تأسیسات اقتصادی و اجتماعی: عامل فروش نفت	بانک	آسیای آرد	فروشگاه تعاونی	مغازه و خواروبار فروشی (بقالی)	قصابی	نانوائی	قهوه‌خانه	شرکت تعاونی روستائی	موقعیت آبادی روی نقشه
۱	۲	۳	۴	۵	۶	۷	۸	۹	۱۰	۱۱	۱۲	۱۳	۱۴	۱۵	۱۶	۱۷	۱۸	۱۹	۲۰	۲۱	۲۲	۲۳	۲۴	۲۵	۲۶	۲۷	۲۸	۲۹	۳۰	۳۱	۳۲	۳۳	۳۴	۳۵	۳۶	۳۷
دوزیکلا	٦	٤٢	٤	٧	١																																2-D6
ده کلان	٩٥	٤٥٢	٢	٧	١				×	×			×	×															×								2-E6
رود بار سرا	٥	٢٦	٤	٧	١																																4-E1
رمیس کلا	٦٨	٣٦٧	٢	٧	١				×	×				×																	×						2-D5
سرخکلا	١	٢	٤	٧	١																																2-D6
سنگ سی	١٤	٧٨	٢	٧	١																										×						2-D5
سوته	٦	٢١	٤	٧	١																																2-E6
سوکلا	٩	٥٩	٤	٧	١																																2-E6
سی پی	١	٧	٤	٧	١																																2-E6
سین سرا	٦	٣٥	٤	٧	١																																4-D1
شاکلا	خالی از سکنه		٤	٧	١																																4-D1
شاهکلا	٤٣	٢٣٥	٢	٧	١				×					×	×																						2-D5
شاره قلب	١٢	٦٨	٤	٧	١																																2-E6
شهرك لته لته	١	٤	٤	٧	١																																4-D1
عالمکلا	١٢٠	٦٢١	٢	٧	٢				×	×				×	×																×						2-D6
عروس پل	٢	١١	٤	٧	١																																4-D1
قاضی کلا	٧	٣٦	٤	٧	١																																2-E6
قاپکلا	٤	١٧	٤	٧	١																																4-E1
قلوك	٣	١٢	٤	٧	١																																4-E1
کالیکلا	١٣٨	٧٥٢	٢	٧	١				×	×			×																		×						2-D6
کفاك	٢٤	١٢١	٢	٧	١									×																							4-E1
گالنرکلا	١٧٧	٧٧٤	٢	٧	١				×	×				×	×																×						4-D1
گشنیان	٩٢	٤٣٠	٢	٧	١				×	×			×																×		×						4-E1
گل پشت	٣	١٨	٤	٧	١																																4-E1
لته لته	١	٥	٤	٧	١																																4-D1
لزگچال	١١	٥٠	٤	٧	١																																4-E1
لغورك	٦١	٢٥٤	٢	٧	١					×			×		×			×	×												×						4-E1
لوریکلا	١	١٢	٣	٧	١																																2-D5
مرزی دره	٤٧	٢١٤	٢	٧	١				×	×				×	×																						2-E6
میرارکلا	٧٦	٣٤٢	٢	٧	١					×				×	×														×		×						4-D1

(۱-۲۸)

شهرستان قائم شهر (شاهی)

شرح	تعداد خانوار	جمعیت	نوع آبادی (کد)	راه‌های آبادی (کد)	وضع طبیعی (کد)	تأسیسات عمومی: برق	آب لوله‌کشی	فضای سبز	حمام	تأسیسات آموزشی و مذهبی: دبستان	مدرسه راهنمائی	مدرسه فنی و حرفه‌ای	مسجد	تکیه	حسینیه	امامزاده	کلیسا	سایر جماعتگاهها	خدمات پزشکی و دامپزشکی: پزشک	داروساز	بهیار و ماما روستائی	دامپزشک	درمانگاه	صندوق پست	دفتر پست و مخابرات	تلفن	تأسیسات ارتباطی و انتظامی: ایستگاه راه‌آهن	پاسگاه ژاندارمری	عال فروش نفت	بانک	آسیای آرد	تأسیسات اقتصادی و اجتماعی: فروشگاه تعاونی	مغازه خرده‌فروشی (تعاونی)	قصابی	نانوائی	قهوه‌خانه	شرکت تعاونی روستائی	موقعیت آبادی روی نقشه
۱	۲	۳	۴	۵	۶	۷	۸	۹	۱۰	۱۱	۱۲	۱۳	۱۴	۱۵	۱۶	۱۷	۱۸	۱۹	۲۰	۲۱	۲۲	۲۳	۲۴	۲۵	۲۶	۲۷	۲۸	۲۹	۳۰	۳۱	۳۲	۳۳	۳۴	۳۵	۳۶	۳۷
نفت چال	۱۱۷	۵۴۸	۲	۷	۱					×				×	×														×		×						2-E6
واتاشی	۱	۲	۴	۷	۱																																4-E1
وصاله	۳	۱۴	۴	۷	۱																																2-E6
وولی کشی	۳	۹	۴	۷	۱																																2-E6
دهستان نوکنده کا	۱۱۷۵	۶۱۶۱				۲			۳	۱۱	۱		۹	۱۴	۲												۴			۹	۱	۱	۱	۱	۱	
آهنگرکلا	۷۷	۴۰۱	۲	۴	۲					×			×	×													×			×							1-F6
ابجر	۹۹	۴۳۴	۲	۴	۲					×			×	×	×																						1-F5
المشیر	۳۰۲	۱۶۵۴	۲	۵	۲				×	×	×		×	×	×																×						1-G6
بالالموک	۱۶۴	۸۷۲	۲	۵	۲	×			×	×			×	×								×					×			×	×	×					1-F6
حاجی آباد	۹	۵۸	۲	۴	۲									×																							1-F6
رکاید ارکلا	۱۲۱	۶۰۲	۲	۴	۲				×	×			×	×																×	×				×	×	1-F6
زاهدکلا	۲۵	۱۵۸	۲	۴	۲					×				×																							1-F6
قادیکلا	۴۴	۲۱۴	۲	۴	۲					×				×																							1-F5
کاراد کلا	۱۶	۷۶	۲	۵	۲									×																	×						1-G6
کاسه گرکلا	۱۱۱	۵۸۰	۲	۶	۲	×				×			×	×													×				×						1-F6
گلیه کلا	۶۶	۳۱۶	۲	۵	۲					×			×	×																							1-G5
لهمال	۵۹	۳۳۰	۲	۶	۲					×			×	×																	×						1-F6
موارم کلا	۴۴	۲۵۰	۲	۵	۲					×			×	×													×				×						1-F5
نخکلا	۳۸	۲۱۶	۲	۵	۲									×																	×						1-G6
دهستان ولوپی	۱۲۱۰	۶۰۸۵				۳	۶	۷	۶	۱۴	۱	۱	۴	۲۵	۱۰			۲	۲	۱	۱	۳		۱	۱		۲	۱	۴	۲	۱۱	۲	۱	۳	۲	۱	
آونـد	خالی	از سکه	۶	۴	۱																																4-G3
امیریه	خالی	از سکه	۳	۴	۱																																4-F3
ارات بن	۸۵	۴۳۳	۲	۷	۱		×		×	×			×	×																	×						4-G4
استخرسر	۱۷	۸۳	۲	۷	۱										×																						4-H2
انجیرتنگه	تارگاه		۶	۴	۱	×	×																														4-H3
انند	۳	۱۵	۲	۷	۱									×																							4-C5
اوات	۲۸	۱۳۹	۲	۷	۱					×				×																	×						4-H4
* آلاشت	۲۶۸	۱۰۷۶	۱	۴	۱	×	×	×	×	×	×	×	×	×	×			×	×	×	×	×	×	×			×		×	×	×	×	×	×	×	×	4-D4
پارسی	۳۰	۱۵۱	۲	۷	۱					×				×	×																						4-H3

(۴۳-۰)

۱۴-۰

شهرستان قائم شهر (شاهی)

شرح	تعداد خانوار	جمعیت	نوع آبادی (کد)	راه‌های آبادی (کد)	وضع طبیعی (کد)	تأسیسات عمومی: برق	آب لوله‌کشی	غسالخانه	حمام	تأسیسات آموزشی و مذهبی: دبستان	مدرسه راهنمائی	مدرسه دخترانه و جزوندی	مسجد	تکیه یا حسینیه	امامزاده	کلیسا	سایر بناهای مذهبی دایر	درمانگاه	خدمات پزشکی و دامپزشکی: پزشک	بهیار و ماماهای روستائی	دامپزشک	صندوق پست	دفتر پست و تلگراف	تلفن	تأسیسات ارتباطی و انتظامی: پاسگاه ژاندارمری	ایستگاه راه‌آهن	پاسگاه	تأسیسات اقتصادی و اجتماعی: عامل فروش نفت	بانک	آسیای آرد	فروشگاه تعاونی	مغازه خرده‌فروشی (بقالی)	قصابی	نانوائی	قهوه‌خانه	شرکت تعاونی روستائی	موقعیت آبادی روی نقشه
۱	۲	۳	۴	۵	۶	۷	۸	۹	۱۰	۱۱	۱۲	۱۳	۱۴	۱۵	۱۶	۱۷	۱۸	۱۹	۲۰	۲۱	۲۲	۲۳	۲۴	۲۵	۲۶	۲۷	۲۸	۲۹	۳۰	۳۱	۳۲	۳۳	۳۴	۳۵	۳۶	۳۷
پالند	۲۱	۹۷	۲	۷	۱									×																							4-G5
پالند رود بار	۳	۲۲	۴	۶	۱																																4-F5
تهلم	۴۳	۲۳۰	۲	۷	۱					×				×																							4-G5
چمازچال	۱	۶	۴	۷	۱																																4-G4
چرات	۱	۶	۲	۷	۱									×																							4-C6
خاتون رود بار	۵	۲۱	۴	۷	۱																																4-G4
دراسله	۲	۷	۲	۷	۱									×																							4-E6
دشت میان	۳۵	۱۹۸	۲	۶	۱				×					×	×																×						4-H2
زنگیان	۳۸	۱۹۹	۲	۷	۱		×			×				×	×																×						4-G4
سرپن	۴	۱۷	۲	۷	۱									×																							4-E3
سواد رود بار	۸	۲۸	۲	۶	۱			×						×																							4-D4
سید شریف	خالی	از سکنه	۳	۷	۱																																4-B6
شش رود بار	۱۳	۶۰	۲	۷	۱									×																							4-F6
شیرده	۴۴	۲۳۳	۲	۵	۱		×	×		×				×																							4-H3
شیرکلا	۳۵	۱۸۷	۲	۶	۱			×	×	×				×	×														×								4-H3
شهریارکلا	۳	۱۸	۲	۴	۱																																4-F4
عسل	۳	۱۳	۴	۶	۱																																4-G3
کارمزد	۱۴۳	۷۹۶	۲	۵	۱				×	×			×	×	×																×						4-G3
کاکران	۲	۱۱	۲	۷	۱																																4-F5
کریکلا	۳۸	۱۸۷	۲	۷	۱			×		×				×																							5-A3
کلاک	۲	۶	۴	۷	۱																																4-H4
کنگل بن	خالی	از سکنه	۲	۷	۱																																4-F6
گرود بار	۱۰	۵۹	۲	۷	۱																																4-G4
گلیان	۱۷	۹۹	۲	۷	۱									×	×																						4-F4
لرزنه	۱	۲	۲	۷	۱									×																							4-E3
لله بند	۵۵	۳۱۵	۲	۴	۱	×	×			×				×				×	×									×									4-H3
لیند	۹۱	۴۷۷	۲	۴	۱			×	×	×				×	×							×									×				×		4-F3
مرجون سر	۲	۶	۴	۶	۱																																4-G4
معدن پاک	۱۱	۴۵	۲	۴	۱																									×	×						4-H3
موج خیل	۴۹	۲۷۲	۲	۶	۱			×						×															×		×						4-H4

(۲۸-۰)

شهرستان قائم شهر (شاهی)

شرح	تعداد خانوار	جمعیت	نوع آبادی (دائمی)	راه عبور آبادی (دائمی)	وضع طبیعی (دائمی)	تأسیسات عمومی: برق	آب لوله‌کشی	غسالخانه	حمام	تأسیسات آموزشی و مذهبی: دبستان	مدرسه راهنمائی	مدرسه فنی و حرفه‌ای	مسجد	تکیه یا حسینیه	امامزاده	کلیسا	سایر جایگاه‌های دینی	خدمات پزشکی و دامپزشکی: درمانگاه	پزشک	داروخانه	دامپزشک	تأسیسات ارتباطی و انتظامی: صندوق پست	دفتر پست و تلگراف	تلفن	ایستگاه راه‌آهن	پاسگاه ژاندارمری	تأسیسات اقتصادی و اجتماعی: محل فروش نفت	بانک	آسیای آرد	فروشگاه تعاونی	مغازه خرده‌فروشی (بقالی)	قصابی	نانوائی	قهوه‌خانه	شرکت تعاونی روستائی	موقعیت آبادی روی نقشه
۱	۲	۳	۴	۵	۶	۷	۸	۹	۱۰	۱۱	۱۲	۱۳	۱۴	۱۵	۱۶	۱۷	۱۸	۱۹	۲۰	۲۱	۲۲	۲۳	۲۴	۲۵	۲۶	۲۷	۲۸	۲۹	۳۰	۳۱	۳۲	۳۳	۳۴	۳۵	۳۶	۳۷
میارکلا	۱۲	۵۴	۴	۷	۱																																4-H3
مشسی	۳۰	۱۷۵	۲	۶	۱					×				×	×														×								4-G3
واله	۴	۱۸	۲	۷	۱									×																							4-E6
وسی کش	خالی از سکنه		۲	۷	۱																																4-D5
پورنه	۵۸	۳۲۴	۲	۶	۱					×			×																×		×						4-H2

(۵-۵)

No.1

شمارهٔ ۱

نقشه شهرستان گرگان به تفکیک بخش و دهستان

GORGĀN SHAHRESTĀN-BY RELATED BAKHSHS AND DEHESTĀNS.

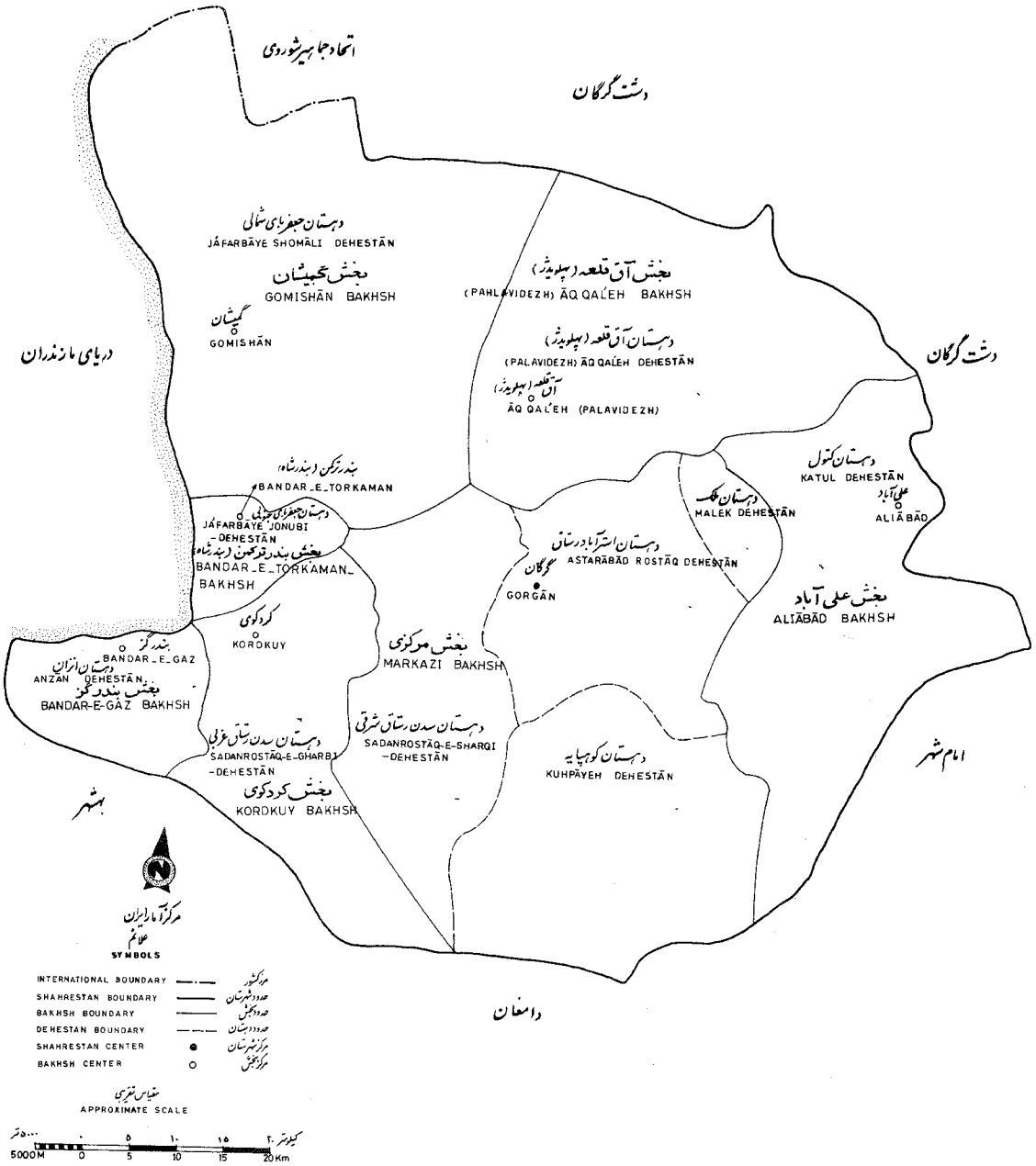

نقشه شهرستان گرگان بتفکیک دهستانها - نقاط شهری و نقاط بین ۲۰۰۰ تا ۵۰۰۰ نفر جمعیت (سرشماری آبان ماه ۱۳۵۵)

GORGĀN SHAHRESTĀN — BY DEHESTĀNS, URBAN PLACES AND PLACES OF 2000 to 5000 INHABITANTS. November 1976

No. 2 — شماره ۲

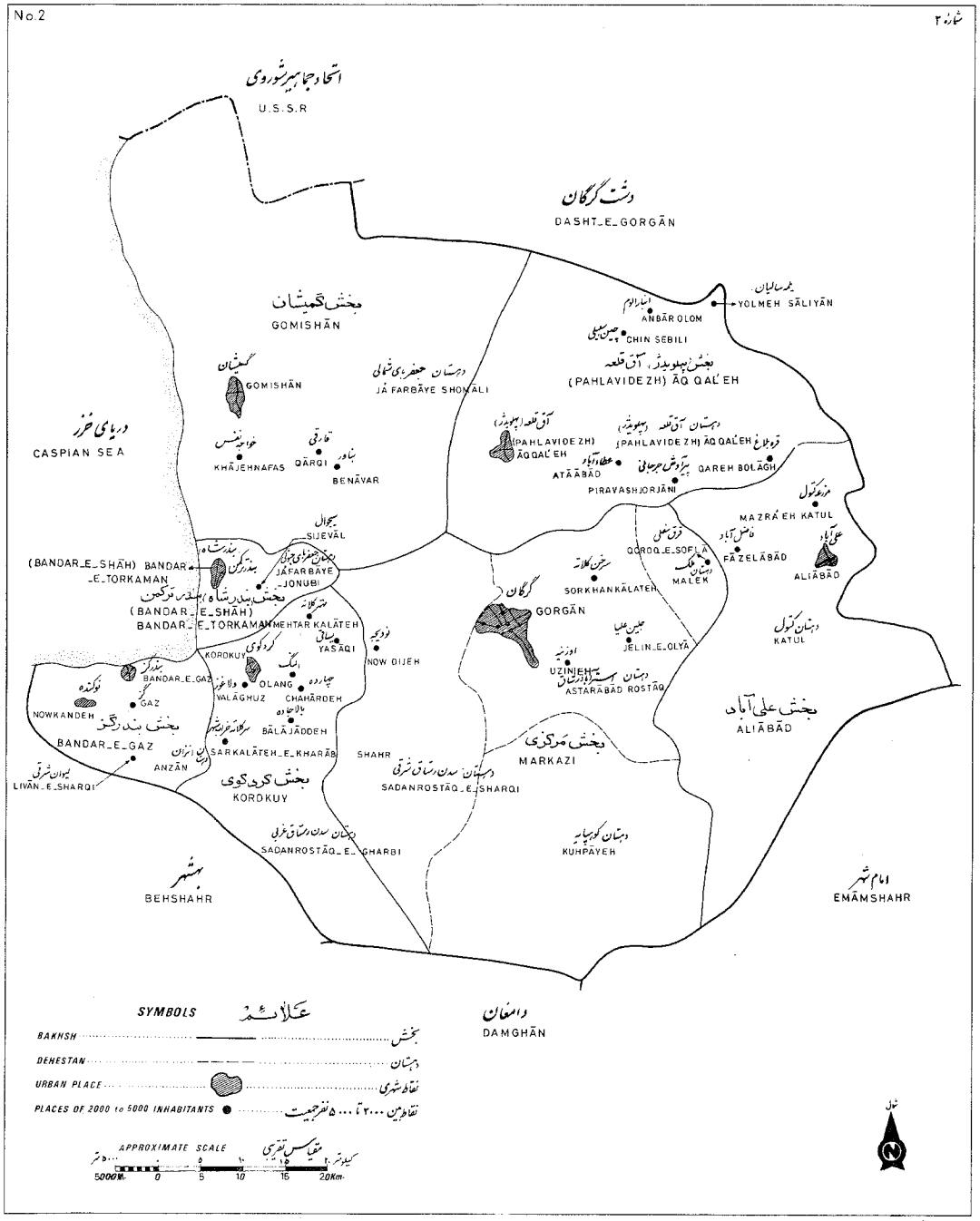

Large scale maps of this shahrestan showing dehestans, places and roads at the time of the National Census of Population and Housing, November 1976, may be purchased from the Statistical Centre of Iran

نقشه‌های این شهرستان با مقیاس بزرگتر که شامل دهستانها - دهات و راههای موجود در زمان سرشماری عمومی کشور (آبان ماه ۱۳۵۵) میباشد از مرکز آمار ایران قابل خریداری است .

شهرستان گرگان

استان مازندران

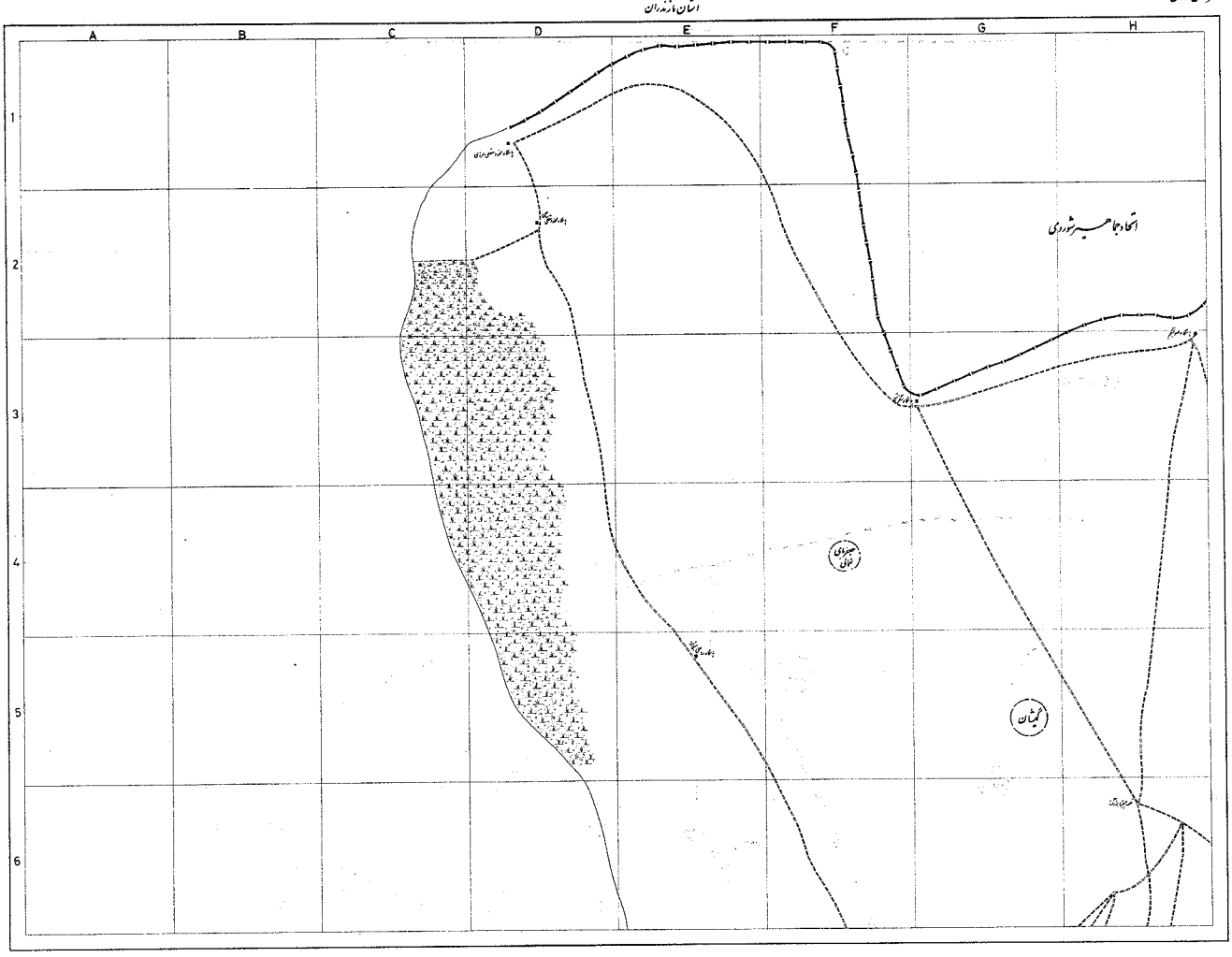

سازمان جغرافیایی نیروهای مسلح
مرکز آمار ایران

علائم

- شهر
- خانوارها ۱۰۰۰۰ و ۵۰۰۰ نفر
- آبادی
- مکان مسکونی
- مکان غیرمسکونی
- بنادر
- مرکز کشور
- حدود استان
- حدود شهرستان
- حدود دهستان
- شاهراه
- جاده ساختمان
- جاده شوسه
- جاده خاکی (خیابان)
- جاده مالرو
- راه آهن
- تونل
- پل
- رودخانه
- خط تلفن
- سیل
- مشکلات
- چاه - قنات
- تپه خاکی
- شوره زار
- خرابه - باقی
- کمی باران
- معدن
- فرودگاه
- امامزاده
- پادگان ژاندارمری
- نقاط

۱	۲	۳
۴	۵	۶
۷	۸	۹
۱۰	۱۱	۱۲

تاریخ سال ۱۳۵۵

شهرستان گرگان

استان مازندران

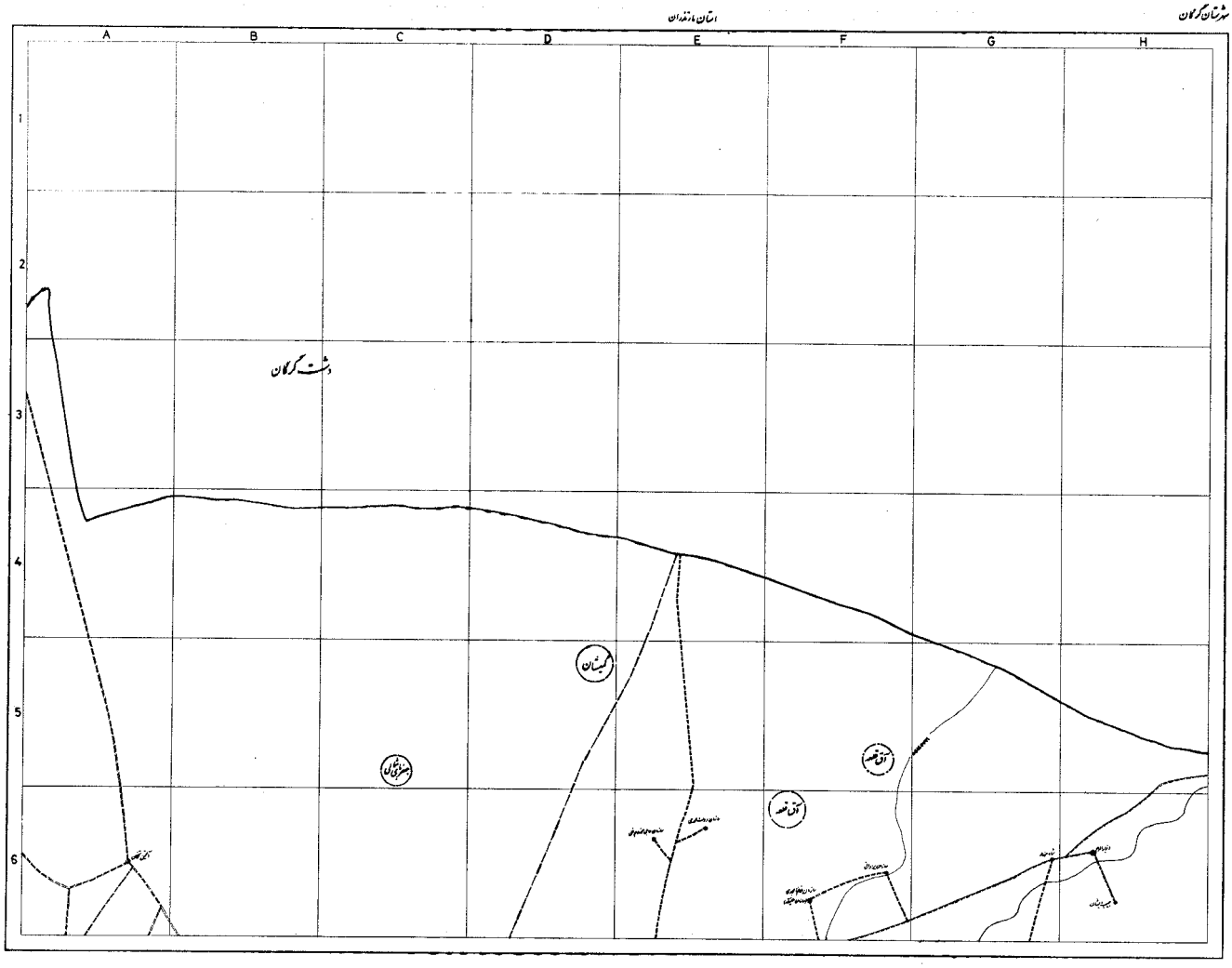

شهرستان گرگان

استان مازندران

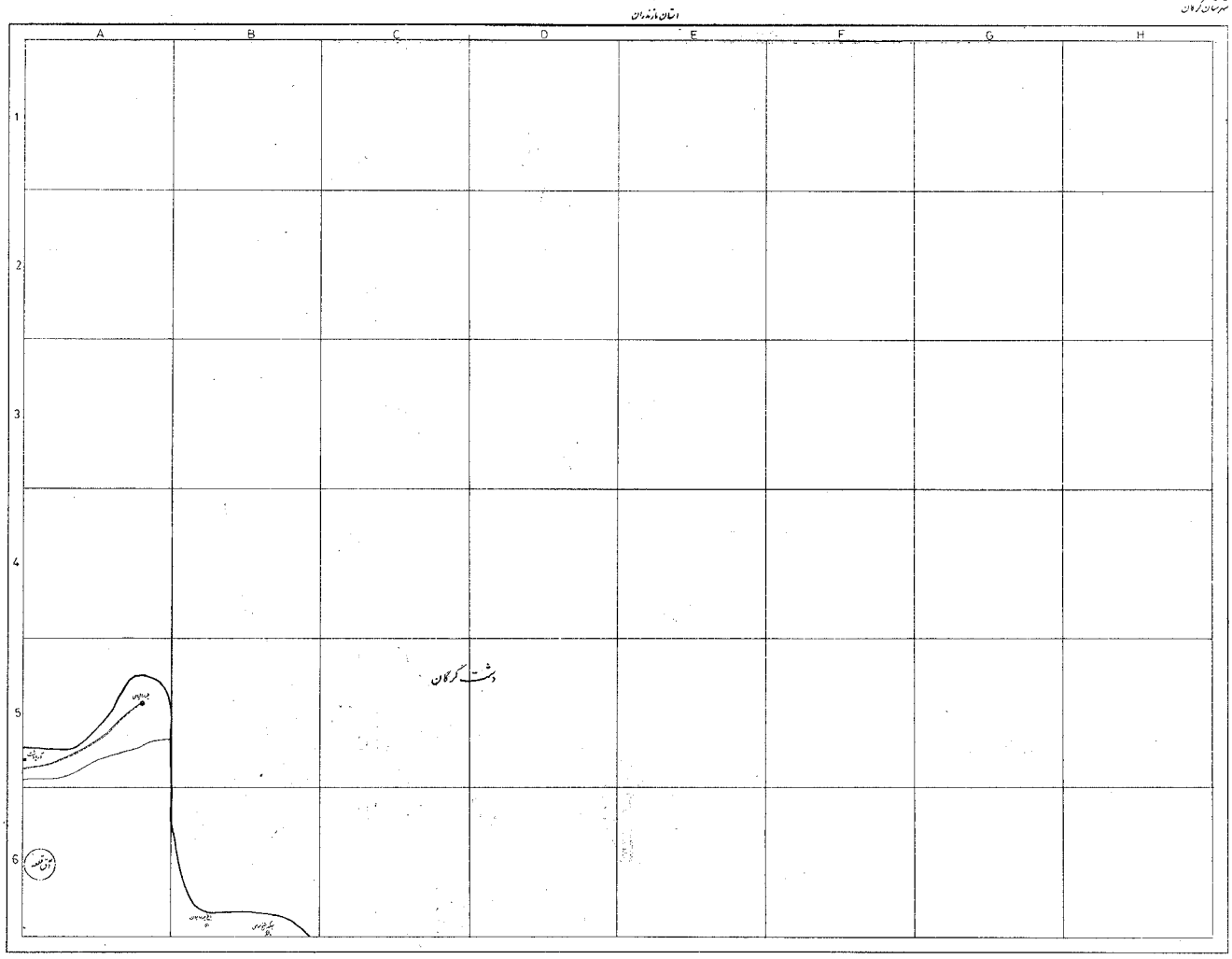

مرکز آمار ایران

نقشه

راهنمای نقشه

مقیاس ۱۲۵۹

شهرستان گرگان

استان مازندران

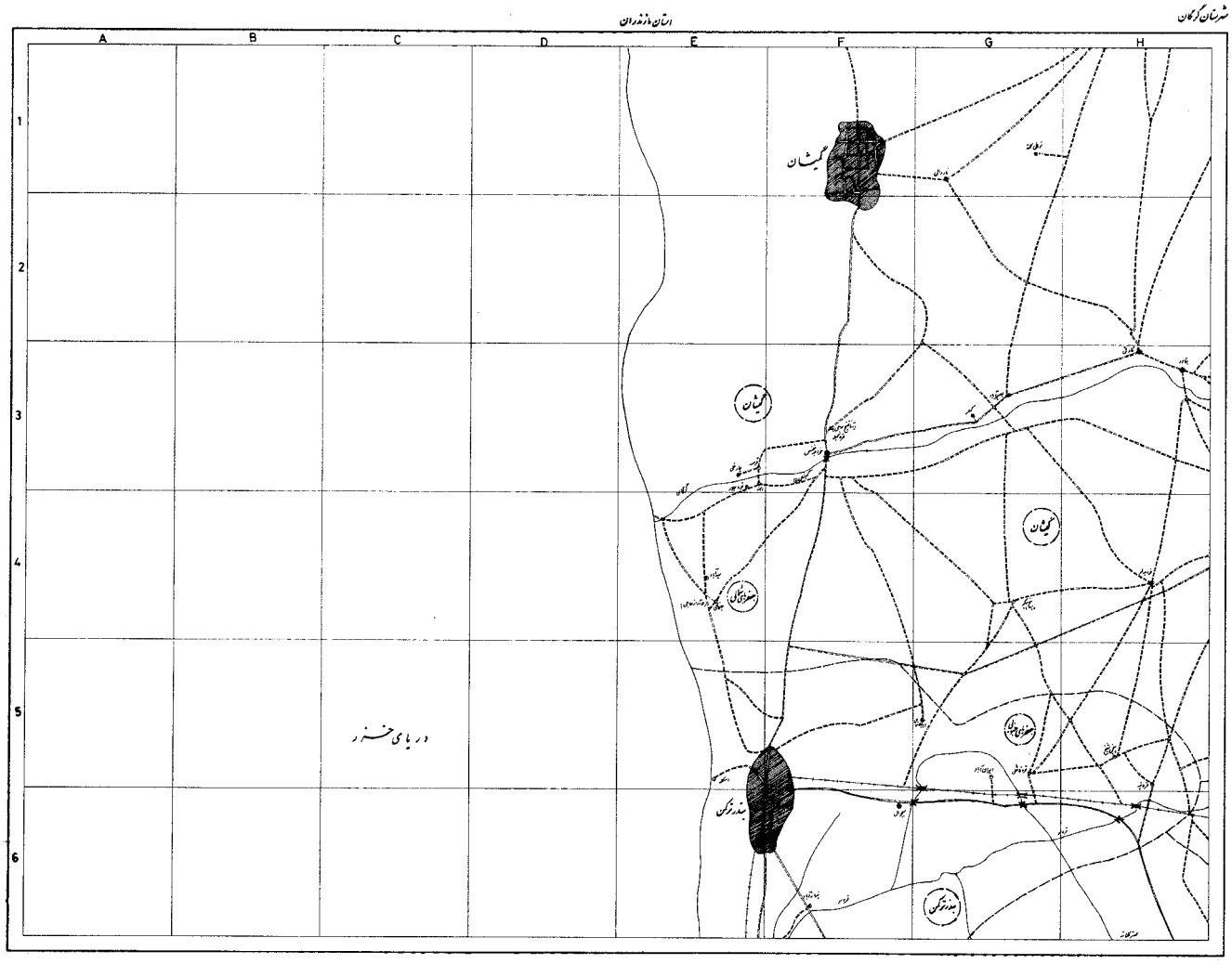



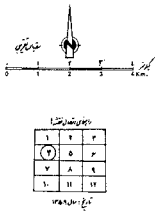

راهنمای نقشه‌های نقشه ۱

۱	۲	۳
۶	۵	۴
۷	۸	۹
۱۰	۱۱	۱۲

تاریخ : سال ۱۳۵۹

شهرستان گرگان

استان مازندران

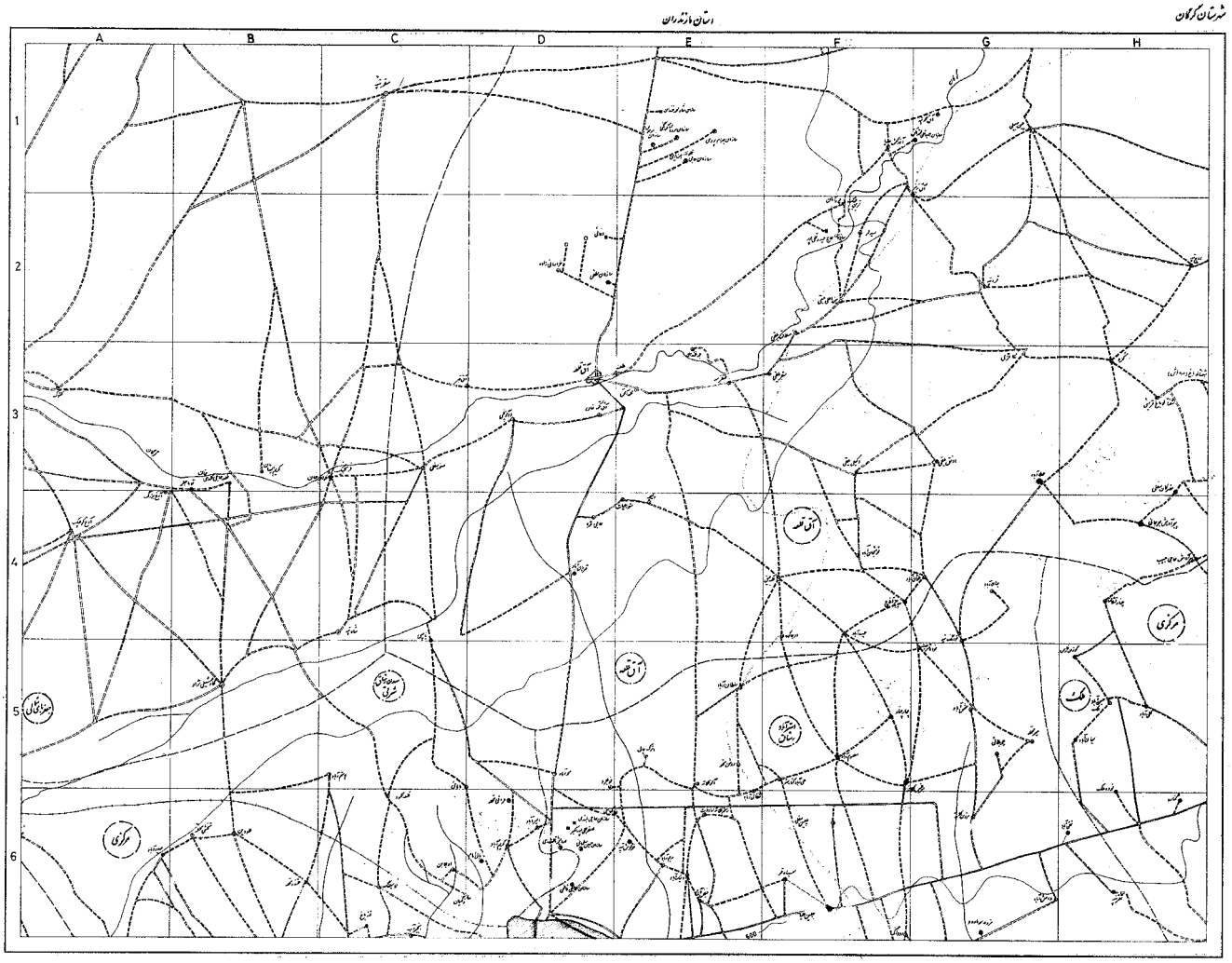

شهرستان گرگان

استان مازندران

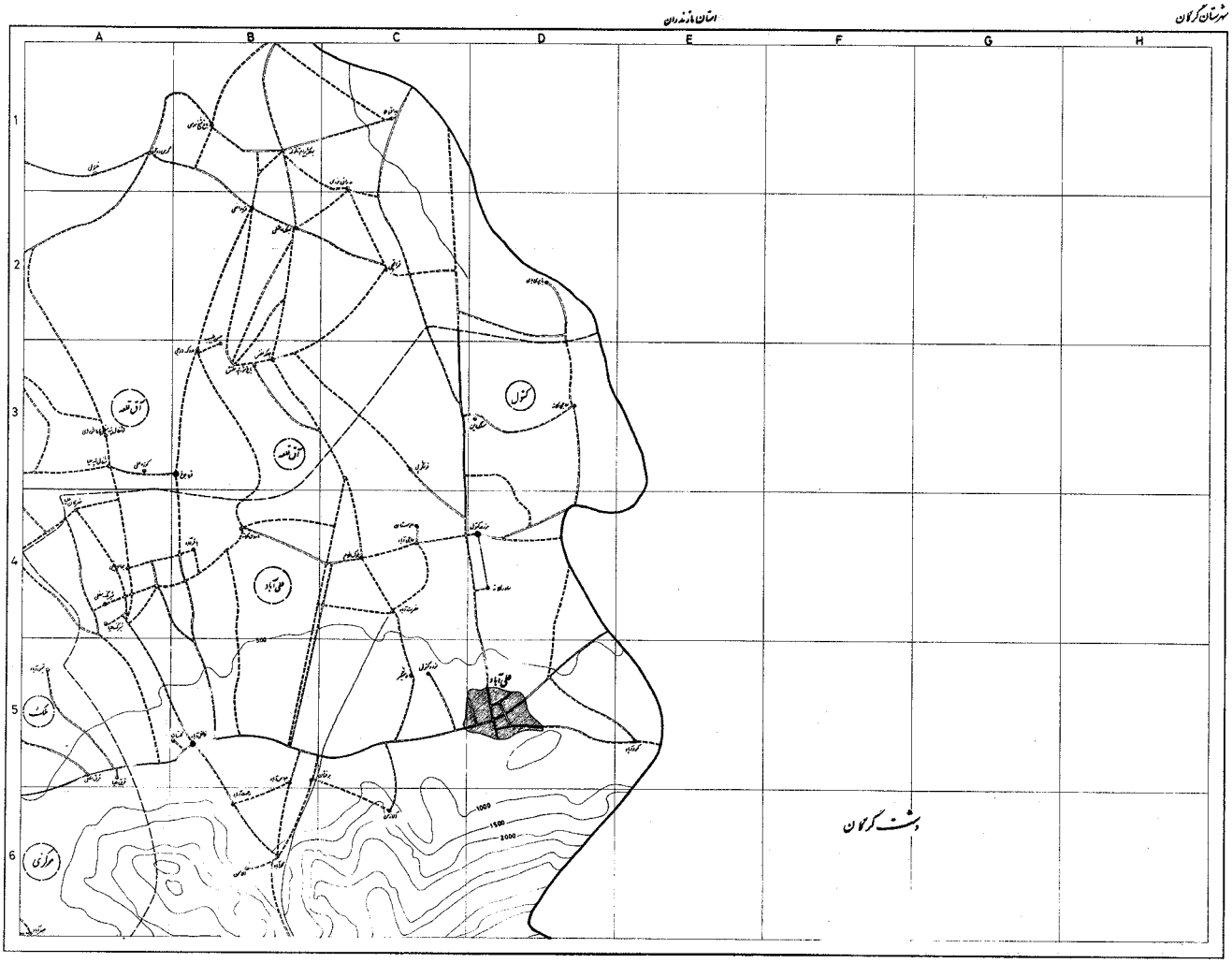

سازمان جغرافیایی
مرکز آمار ایران

علائم

- شهر
- حاکم‌نشین ۲۰۰۰ تا ۵۰۰۰ نفر
- آبادی
- تکان مسکونی
- تکان غیرمسکونی
- چاه
- شن‌کوب
- خط راه‌آهن
- خط راه‌آهن
- خط راه‌آهن
- شاهراه
- جاده آسفالته
- جاده شوسه
- جاده خاکی (جیپ‌رو)
- جاده مالرو
- راه‌آهن
- تونل
- پل
- رودخانه
- نهر آبیاری
- سیل
- سکته
- چاه - قنات
- تراکم
- شوره‌زار
- خراب - باتلاق
- تپه‌های شنی
- سدان
- فرودگاه
- امامزاده
- پاسگاه ژاندارمری
- نقطه

0 1 2 3 4 K.m.

راهنمای نقشه‌های دشت

۱	۲	۳
۴	۵	۶
۷	۸	۹
۱۰	۱۱	۱۲

تهیه: سال ۱۳۵۹

شهرستان گرگان

استان مازندران

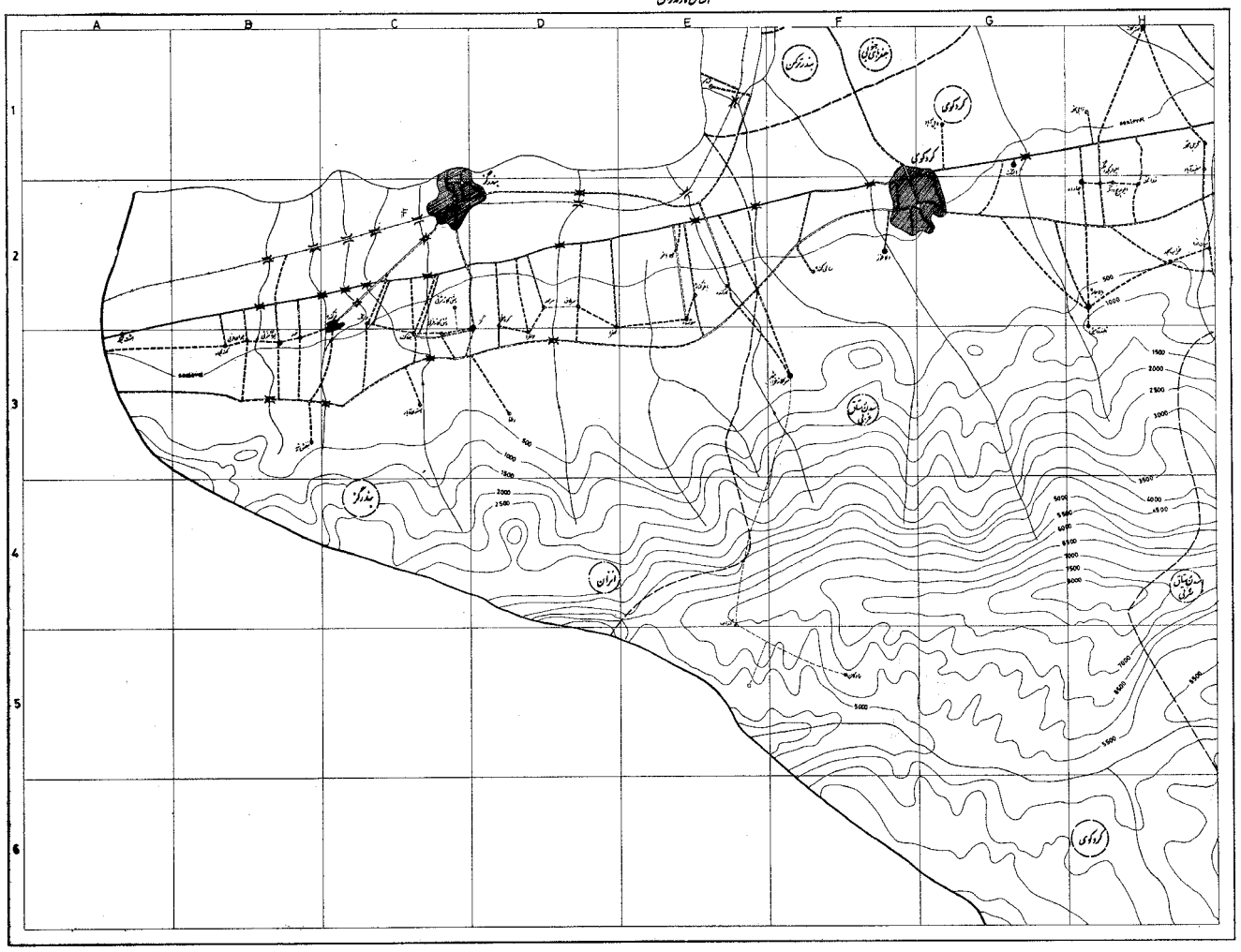

سازمان جغرافیایی نیروهای مسلح
مرکز آمار ایران

II

علائم

- شهر
- نقاط جمعیتی ۲۰۰۰ تا ۵۰۰۰۰ نفر
- آبادی
- مکان مسکونی
- مکان غیرمسکونی
- چاه
- مرز کشور
- حدود شهرستان
- حدود بخش
- حدود دهستان
- شاهراه
- جاده ساختمانی
- جاده شوسه
- جاده خاکی (آسفالت)
- جاده خاکی
- راه آهن
- تونل
- پل
- رودخانه
- شهر آبگیر
- سیل
- سد
- جاده قنات
- تپه ماهور
- شوره زار
- خرابه ، باقی
- محل میعان
- معدن
- فرودگاه
- دهانه راه
- پایگاه آزمایش
- تنگه

مقیاس نقشه

کیلومتر 0 1 2 3 4 km.

راهنمای نقشه‌های منتشره

۱	۲	۳
۴	۵	۶
۷	۸	۹
۱۰	۱۱	۱۲

تابع ۱۰۰ سال ۱۳۵۸

شهرستان گرگان

استان مازندران

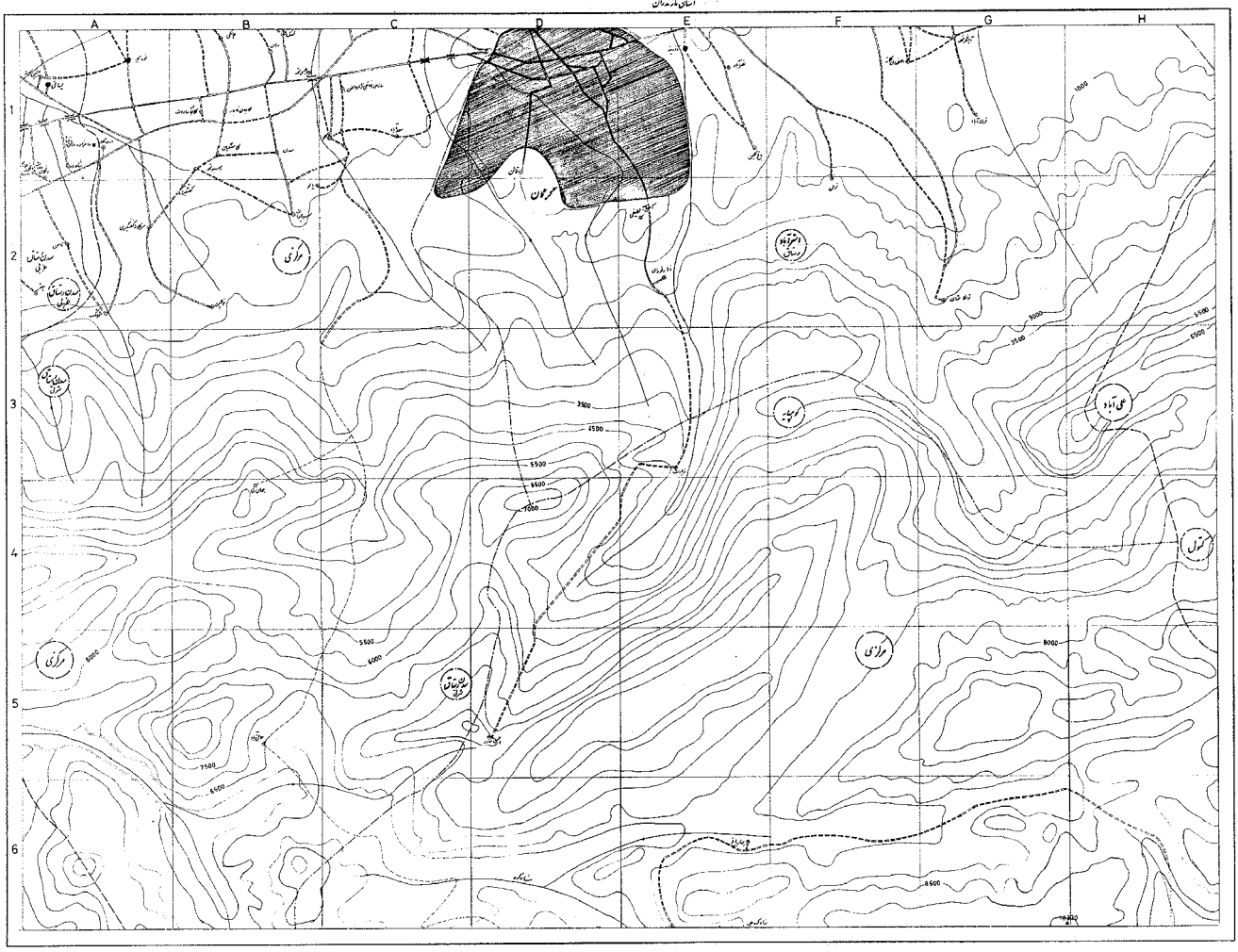

مرکز آمار ایران

علائم

شهر
مقاطعه ۱۰۰۰ تا ۵۰۰۰ متر
آبادی
مکان مسکونی
مکان غیرمسکونی
چاه
برگشور
جاده درجه یک
جاده درجه دو
جاده درجه سه
جاده خاکی (جیپ رو)
جاده فرعی
راه آهن
پل
تونل
رودخانه
مسیر آبگیری
مسیل
مسکه
جاده - قنات
گردنه
شوره زار
شراب - باقلق
نخلستان
مسجد
فرودگاه
دهانه دره
پادگان آموزش نظامی
تل

۰ ۱ ۲ ۳ ۴ کیلومتر

راهنمای نقشه

۱	۲	۳
۴	۵	۶
۷	۸	۹
۱۰	۱۱	۱۲

تاریخ تهیه سال ۱۳۵۹

شهرستان گرگان

استان مازندران

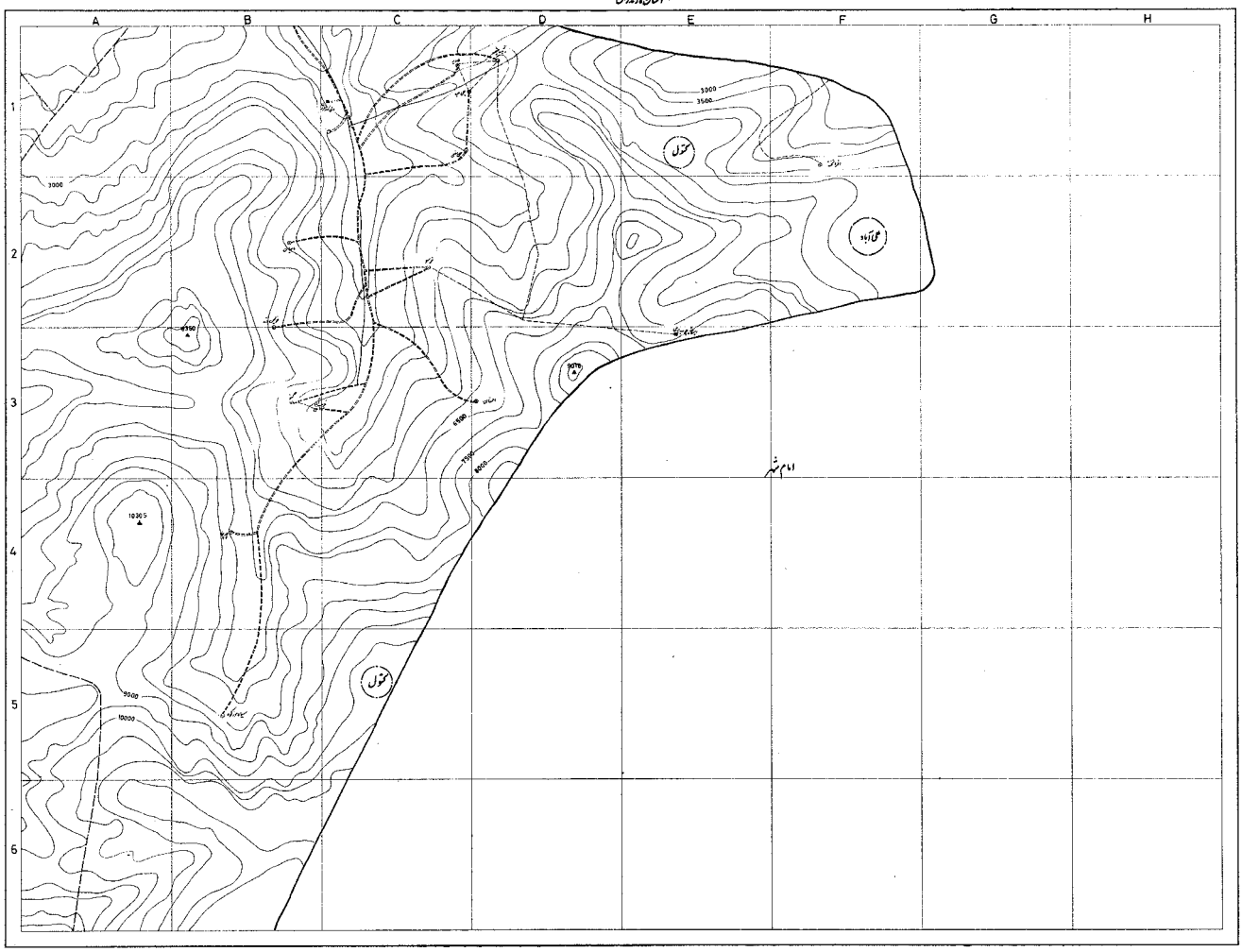

مرکز آمار ایران

علائم

شهر
نقاط جمعیتی ۲۰۰۰ تا ۵۰۰۰ نفر
آبادی
مکان مسکونی
مکان غیرمسکونی
چاه
دکل
حدود شهرستان
حدود استان
حدود بخش
جاده اصلی
جاده فرعی
جاده خاکی (پیچ رو)
جاده مالرو
راه آهن
تونل
پل
رودخانه
نهر آبیاری
سیل
سنگ
چاه و قنات
تپه ماهور
شکوه و غار
سراب و تالاب
نمکی نیزار
سدان
فرودگاه
دهانه رودخانه
پایگاه نیروی دریایی
نقطه

0 1 2 3 4 km.

راهنمای نقشه‌ها

۱	۲	۳
۴	۵	۶
۷	۸	۹
۱۰	۱۱	۱۲

تاریخ: سال ۱۳۵۶

شهرستان گرگان

استان مازندران

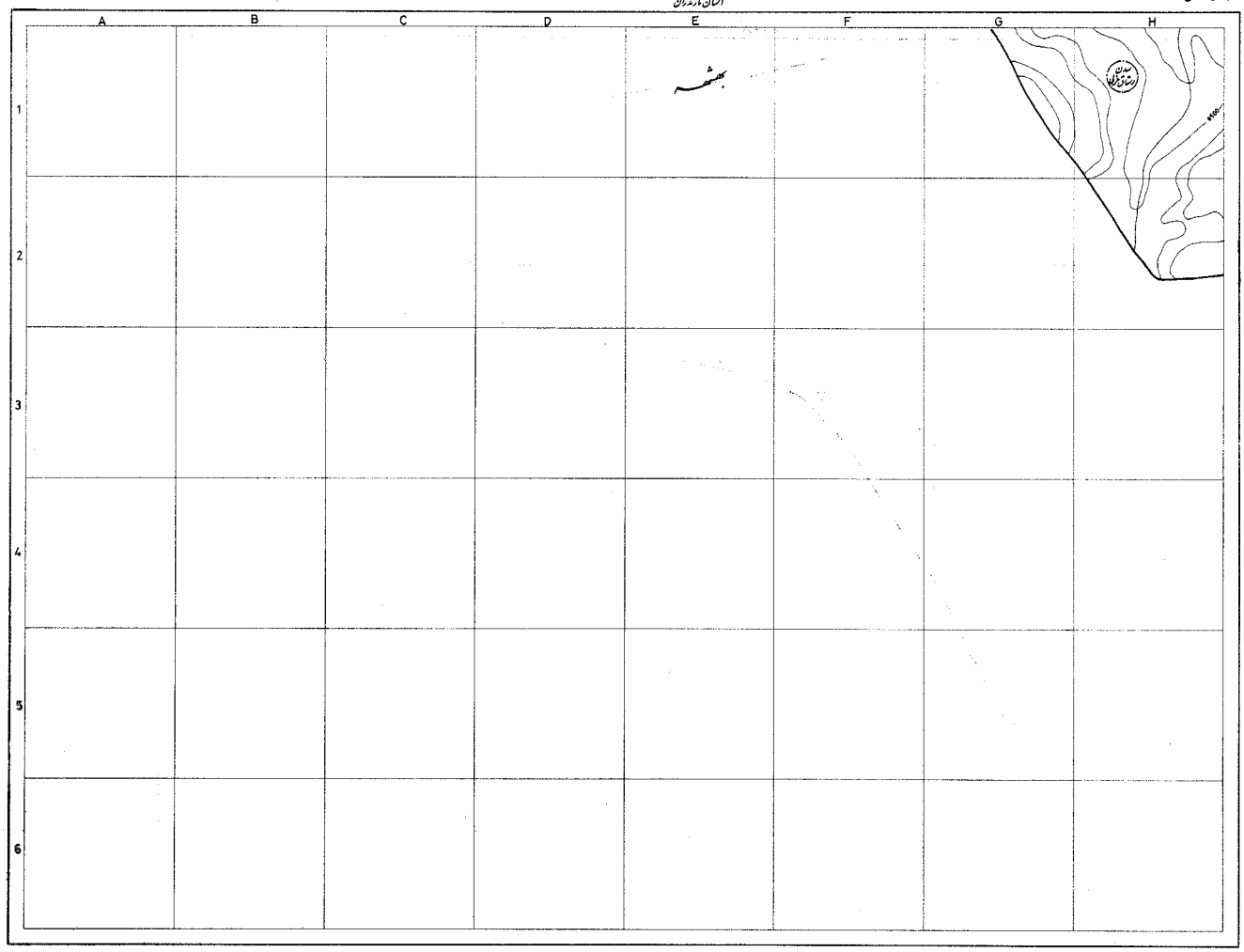

مرکز آمار ایران

II

علائم

شهر

شهرک (۲۰۰۰ تا ۵۰۰۰ متر)

آبادی

تکان مسکونی

تکان غیرمسکونی

چاه

مرز کشور

جاده دو خطه شوسه

جاده درجه سوم

جاده روستائی

راه آهن

تونل

پل

رودخانه

نهر آبیاری

سیل

مسکونه

چاه نفت

پادگانی

شوره زار

شراب - باتلاق

محل مینوس

معدن

فرودگاه

امامزاده

پاسگاه ژاندارمری

قلعه

0 1 2 3 4 Km

راهنمای نقشه

۱	۲	۳
۴	۵	۶
۷	۸	۹
۱۰	۱۱	۱۲

تاریخ: سال ۱۳۴۲

شهرستان گرگان

استان مازندران

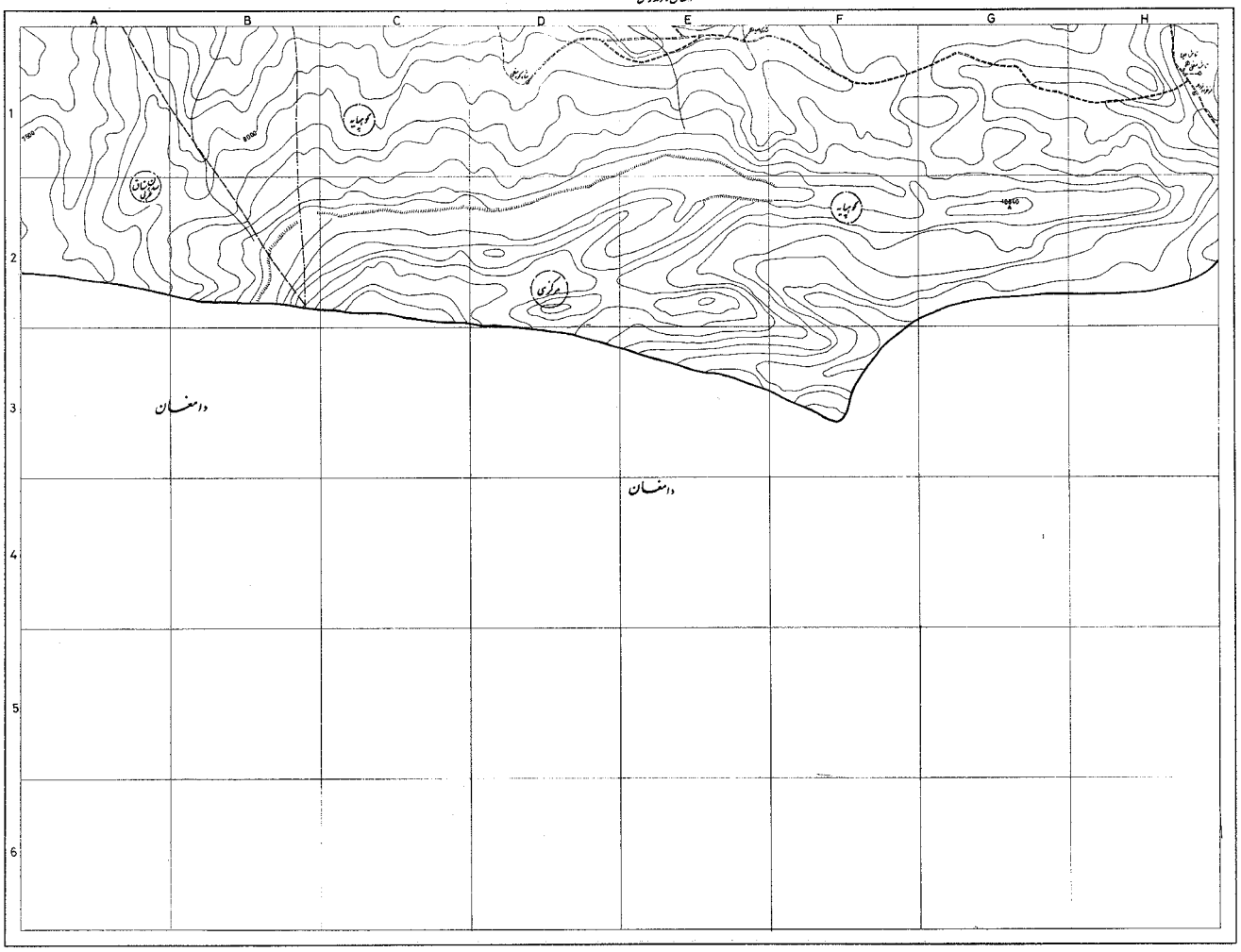



شهرستان نکا

استان مازندران

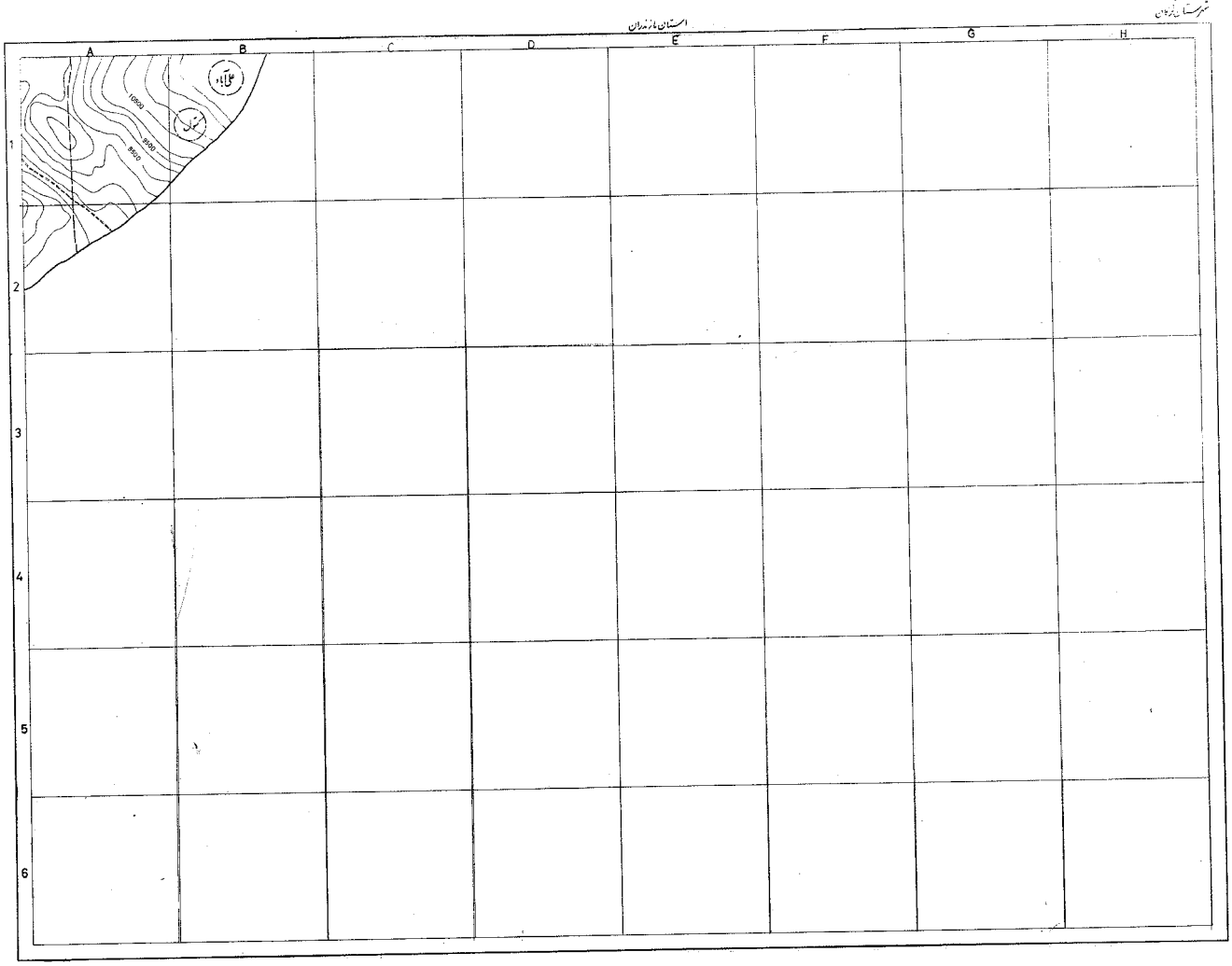

مرکز آمار ایران

علائم

- شهر
- نقاط مرتفع ۲۰۰۰ ... ۵۰۰۰ متر
- آبادی
- مکان مسکونی
- مکان غیرمسکونی
- چاه
- مرز کشور
- حدود استان
- حدود بخش
- حدود دهستان
- تلماسه
- جاده اسفالته
- جاده شوسه
- جاده خاکی (جیپ رو)
- جاده مالرو
- راه آهن
- تونل
- پل
- رودخانه
- مهر آبگیری
- سیل
- سنگ
- چاه و قنات
- آبگیری
- شوره زار
- خرابه ، باغوش
- نخلی نیزار
- معدن
- فرودگاه
- امامزاده
- پایگاه نیروی هوایی
- نقاط

مقیاس نقشه

0 1 2 3 4 5 کیلومتر

رایهای اصلی نقشه

۱	۲	۳
۴	۵	۶
۷	۸	۹
۱۰	۱۱	۱۲

تابستان سال ۱۳۵۹

شهرستان گرگـــان

شرح	تعداد خانوار	جمعیت	نوع آبادی (دائم)	راه‌های آبادی (دائم)	وضع طبیعی (دائم)	تأسیسات عمومی: برق	آب لوله‌کشی	غسالخانه	حمام	دهستان	مدرسه راهنمائی	مدرسه متوسطه و حوزوی	تأسیسات آموزشی و مذهبی: مسجد	تکیه یا حسینیه	امامزاده	کلیسا	سایر جاهای عمومی دایر	خدمات پزشکی و دامپزشکی: درمانگاه	پزشک	داروساز	بهیار و دماغی روستائی	دامپزشک	صندوق پست	دفتر پست و تلگراف	تلفن	تأسیسات ارتباطی و انتظامی: ایستگاه راه‌آهن	پاسگاه ژاندارمری	تأسیسات اقتصادی و اجتماعی: عامل فروش نفت	بانک	آسیای آرد	فروشگاه تعاونی	مغازه و خرده‌فروشی (دائمی)	قصابی	نانوائی	قهوه‌خانه	شرکت تعاونی روستائی	مرفقیت آبادی روی نقشه
۱	۲	۳	۴	۵	۶	۷	۸	۹	۱۰	۱۱	۱۲	۱۳	۱۴	۱۵	۱۶	۱۷	۱۸	۱۹	۲۰	۲۱	۲۲	۲۳	۲۴	۲۵	۲۶	۲۷	۲۸	۲۹	۳۰	۳۱	۳۲	۳۳	۳۴	۳۵	۳۶	۳۷
شهرستان گرگـــان	۴۵۰۹۳	۲۵۶۱۲۸				۱۱۳	۸۸	۳۹	۱۶۳	۲۵۰	۱۹		۱۶۹	۵۱	۳۸		۱	۱۸	۲۷	۱۴	۹۴	۷۰	۱۰	۰	۱	۱۶	۵۷	۲۲	۴۹	۵۴	۴۸	۷۱	۳۴	۱۵	۳۲
دهستان استرآباد رستاق	۷۰۸۸	۳۷۵۵۵				۱۹	۱۵	۸	۳۴	۳۷	۲		۳۸	۹	۷		۱	۲	۱	۲	۱۴	۱۹	۲	۱		۲	۷	۳	۹	۱۲	۳۲	۱۲	۶	۲	۸
آسیاب لطیفی	۴	۱۹	۰	۰	۲																								×							8-E2
آلوکلاته	۲۶۲	۱۳۱۶	۲	۴	۲	×	×	×	×	×			×				×					×								×	×	×	×			5-E5
آهنگرمحله	۲۴۶	۱۳۰۶	۲	۴	۲		×		×	×			×							×							×		×	×	×					8-G1
آوزینه	۴۷۸	۲۴۰۴	۲	۲	۲	×	×		×	×			×		×				×		×	×					×					×	×	×			8-E1
اترك چال	۹۳	۵۰۰	۲	۰	۲					×			×																		×					5-E5
اصفهان کلاته	۱۶۲	۸۶۸	۲	۰	۲	×		×	×	×			×																×	×	×	×	×			8-F1
باغ گلبن	۸۴	۵۰۳	۲	۴	۲		×		×	×			×																		×					8-E1
تقی‌تپه	۱۳۳	۸۰۳	۲	۰	۲				×	×			×	×																×	×				×	5-H6
تقی آباد	۲۷۱	۱۴۴۰	۲	۲	۲	×	×		×	×		×	×	×				×			×	×	×			×	×	×	×	×	×	×	×	×	×	5-H6
تورنگ تپه	۱۸۶	۸۷۴	۲	۴	۲				×	×			×									×									×	×				5-G4
توسکاستان	۴۵	۲۳۷	۲	۰	۱				×	×			×								×															8-G2
توشن	۸۰	۴۰۷	۲	۴	۲				×	×			×							×		×								×						8-D1
چلمین سفلی	۵۱	۲۳۴	۲	۴	۲				×				×																							5-F6
چلین علیا	۵۷۶	۲۸۶۰	۲	۲	۲	×	×		×	×			×	×	×						×	×								×	×	×	×	×		5-F6
جهان آباد	۱۰۸	۸۰۵	۲	۶	۲			×		×			×																		×					5-G4
چوبلائی	۳۴	۱۹۸	۲	۰	۲				×	×			×		×																					5-G5
چهارچنار	۴۹	۲۸۱	۲	۴	۲				×	×			×																							5-F5
خرگوش تپه	۳۰	۱۵۳	۳	۰	۲																															5-E6
درویش قلندری	۶	۲۹	۳	۶	۲																															5-D6
دودانگه	۱۳۰	۶۲۲	۲	۰	۲	×			×	×			×																×		×					5-F6
رستمکلاته سادات	۷۰	۴۲۸	۲	۴	۲	×			×	×			×								×										×					5-E6
روشن محله	۳۹	۱۸۸	۲	۴	۲	×			×					×							×															5-E5
سازمان حاجی بلندی	۱	۶	۳	۶	۲																															5-D6
سازمان حاجی فاطمی	۱۹	۹۲	۳	۰	۲																															5-D6
سازمان حسین سلیمانی	۱۱	۵۵	۳	۶	۲																															5-D6
سلطان آباد	۱۳۴	۷۹۰	۲	۴	۲	×			×	×			×								×	×								×	×					5-E5
سیاه تلو	۱۵۳	۷۸۳	۲	۴	۲	×			×	×			×									×									×					5-F6
سرخن کلاته	۸۸۷	۴۴۹۷	۲	۴	۲			×	×	×		×	×	×				×				×	×				×	×	×		×	×	×		×	5-F5

شهرستان [illegible]

شرح	تعداد خانوار	جمعیت	نوع راه ورودی (آبادی)	نوع راه ورودی (آبادی)	وضع طبیعی (آبادی)	تأسیسات عمومی: برق	آب لوله‌کشی	فضاسازی	حمام	تأسیسات آموزشی و مذهبی: دبستان	مدرسه راهنمائی	مدرسه دبیرستان و حرفه‌ای	مسجد	تکیه یا حسینیه	امامزاده	کلیسا	درمانگاه	سایر جهادگاهها دایر	خدمات پزشکی و دامپزشکی: پزشک	اعزام پزشک	بهیار و درمانی روستائی	دامپزشک	صندوق پست	دفتر پست و تلگراف	تلفن	ایستگاه راه‌آهن	پاسگاه ژاندارمری	تأسیسات ارتباطی و انتظامی: عمل فروش نفت	بانک	آسیای آرد	فروشگاه تعاونی	مغازه خرده‌فروشی (دائمی)	قصابی	نانوائی	قهوه‌خانه	شرکت تعاونی روستائی	موقعیت آبادی روی نقشه
۱	۲	۳	۴	۵	۶	۷	۸	۹	۱۰	۱۱	۱۲	۱۳	۱۴	۱۵	۱۶	۱۷	۱۸	۱۹	۲۰	۲۱	۲۲	۲۳	۲۴	۲۵	۲۶	۲۷	۲۸	۲۹	۳۰	۳۱	۳۲	۳۳	۳۴	۳۵	۳۶	۳۷
شغال آباد	۴۲	۲۰۰	۲	۴	۲				×	×			×																		×						5-E6
شمس‌آباد	۸۱	۴۱۱	۲	۶	۲				×	×			×																		×						5-E5
صفرطی پوراکبر	۱۱	۴۸	۴	۶	۲																																5-D6
علی آباد کنارشهر	۷۹	۴۴۳	۲	۴	۲				×	×			×		×																×						5-F5
فوجرد	۱۴۴	۷۴۲	۲	۰	۲		×			×			×								×	×									×						5-D5
فیض‌آباد	۱۳۰	۶۷۴	۲	۴	۲	×			×	×			×									×									×						5-E6
قرن آباد	۲۹۴	۱۰۱۷	۲	۰	۲			×	×	×			×		×						×	×							×		×		×				8-C1
کماسی	۸۹	۴۲۲	۲	۰	۲	×		×	×	×			×																		×						5-E6
محمد آباد	۲۴۳	۱۱۹۳	۲	۲	۲	×			×	×			×									×									×			×		×	5-D5
مرزن کلاته	۳۱۰	۱۷۰۴	۲	۴	۲	×	×	×	×	×			×	×														×			×		×				5-G6
مزرعه سوماروود	۱۴	۶۹	۴	۷	۲																																5-G6
مریم آباد	۸۰	۴۲۲	۲	۴	۲	×				×			×								×	×									×						5-E6
معصوم آباد	۲۲۳	۱۲۳۸	۲	۴	۲	×	×	×	×	×			×	×								×						×		×	×		×				5-F5
میرمحله	۱۷۰	۱۲۸۲	۲	۴	۲		×		×	×			×	×	×													×		×	×		×		×		5-G5
نصرآباد	۲۸۳	۱۰۰۶	۲	۰	۲	×	×		×	×			×								×	×						×		×	×		×		×		8-E1
نوده شریف	۴۴	۲۴۹	۲	۴	۲					×			×																		×						5-G5
نومل	۱۰۹	۸۷۷	۲	۰	۱	×	×	×	×	×			×	×								×									×						8-F2
ناهارخوران	۲۱	۷۲	۰	۲	۲	×	×																	×		×											8-E2
والش‌آباد	۱۰۹	۹۴۲	۲	۰	۲				×	×			×								×	×									×						5-G6
ولیک آباد	۹۵	۶۴۶	۲	۴	۲	×		×	×	×			×		×						×	×															5-E6
دهستان انزان	۳۲۶۷	۱۹۷۳۷				۱۶	۷	۰	۲۱	۲۱		۳	۲۲	۱۳	۳				۱	۴	۱	۹	۳				۶	۳	۲	۷	۲۲	۴	۴	۳	۲	
استون آباد	۹۱	۵۷۷	۲	۴	۲		×		×	×			×	×																	×						7-C3
باغو	۸۰	۴۹۱	۲	۴	۲	×			×	×			×	×								×								×	×					×	7-E2
باغو کناره	۸۹	۵۰۷	۲	۰	۲					×			×							×											×						7-E2
بنفش‌تپه	۱۰۰	۶۶۱	۲	۶	۲				×	×			×	×						×		×									×						7-B3
تلور	۱۴۴	۹۷۴	۲	۴	۲	×	×	×	×	×			×							×		×	×					×		×	×						7-B3
حفاکده	۲۱۰	۱۳۰۲	۲	۴	۲	×		×	×	×			×	×									×							×	×			×			7-G3
دشتی کلاته شرقی	۸۶	۴۷۲	۲	۴	۲	×			×					×														×			×		×	×	×		7-C2
دشتی کلاته غربی	۱۱۱	۶۳۰	۲	۶	۲				×	×				×																	×						7-C3

شرح	تعداد خانوار	جمعیت	نوع آبادی (کد)	راه‌جاده آبادی (کد)	وضع طبیعی (کد)	تأسیسات عمومی: برق	آب لوله‌کشی	غسلخانه	حمام	تأسیسات آموزشی و مذهبی: دبستان	مدرسه راهنمائی	مدرسه فنی و حرفه‌ای	مسجد	تکیه یا حسینیه	امامزاده	کلیسا	سایر جهاد و تبلیغات دایر	خدمات پزشکی و دامپزشکی: دامپزشک	بیمار و ماما روستائی	پزشک و مامور بهداشت	دارمانگاه	صندوق پست	دفتر پست و تلگراف	تلفن	ایستگاه راه‌آهن	پاسگاه ژاندارمری	تأسیسات ارتباطی انتظامی: حمل فروش نفت	بانک	آسیای آرد	فروشگاه تعاونی	مغازه خرده‌فروشی (بقالی)	تأسیسات اقتصادی و اجتماعی: قصابی	نانوائی	قهوه‌خانه	شرکت تعاونی روستائی	موقعیت آبادی روی نقشه
۱	۲	۳	۴	۵	۶	۷	۸	۹	۱۰	۱۱	۱۲	۱۳	۱۴	۱۵	۱۶	۱۷	۱۸	۱۹	۲۰	۲۱	۲۲	۲۳	۲۴	۲۵	۲۶	۲۷	۲۸	۲۹	۳۰	۳۱	۳۲	۳۳	۳۴	۳۵	۳۶	۳۷
سرطاق	۱۰۴	۶۴۹	۲	۴	۲	×		×	×	×			×		×						×									×	×						7-D2
سرمحله	۱۶۲	۱۰۲۸	۲	۴	۲	×			×	×			×	×							×																7-D2
سوته ده	۶۹	۴۱۶	۲	۴	۲	×			×	×			×																		×						7-E2
کارکنده	۱۰۷	۷۹۹	۲	۰	۲	×			×	×			×							×							×				×						7-E2
کوه صحرا	۶۱	۳۸۶	۲	۴	۲	×			×	×			×																		×						7-D2
کهنه گلباد	۴۴	۲۶۲	۲	۴	۲	×			×	×			×																		×						7-B3
گز	۰۷۹	۳۳۳۶	۲	۴	۲	×	×		×	×	×		×	×							×	×					×	×	×	×	×	×	×	×	×	×	7-D2
گلغرا	۱۰۲	۰۷۰	۲	۴	۲	×			×	×			×	×							×										×						7-D2
لیوان شرقی	۳۲۹	۲۲۰۰	۲	۴	۲	×	×	×	×	×	×		×	×							×		×					×		×	×	×	×		×		7-B3
لیوان غربی	۲۴۱	۱۳۸۹	۲	۴	۲	×		×	×	×	×		×	×	×			×	×		×							×		×	×						7-B3
مزنگ	۲۲۸	۱۳۴۶	۲	۴	۲	×			×	×			×	×																	×						7-C2
وطنا	۶۱	۳۷۳	۲	۴	۲		×		×	×			×	×																	×						7-D3
ولغرا	۸۴	۴۹۲	۲	۴	۲		×		×	×			×																		×						7-D3
هشت تیکه	۱۳۰	۸۶۷	۲	۲	۲	×	×		×	×			×		×														×		×						7-A3
دهستان آق قلعه	۹۰۵۵	۵۳۷۲۶				۱۲	۷	۱	۰	۵۹	۳		۶۲		۴			۶	۹	۱	۱۳	۷	۲			۲	۱۵	۲	۰	۶	۶۳	۱۵	۰	۱	۴	
آریاد شت	۸۱	۴۱۱	۳	۰	۲																																3-A5
آق تکه خان	۳۸	۲۰۱	۲	۰	۲					×			×								×																5-D3
آق زمیر	۱۰۱	۶۲۹	۲	۰	۲					×			×																		×						5-F1
آق قبر	۶۰	۳۵۹	۲	۶	۲					×			×														×				×						5-C3
آق دکش علیا	۱۲۱	۶۶۰	۲	۶	۲		×			×			×																		×						5-F1
آق محمد تپه	۲۰	۱۴۲	۲	۷	۲								×																		×						5-G1
انبارالوم	۳۵۱	۲۰۷۶	۲	۴	۲				×	×	×		×					×	×		×									×	×	×	×	×	×	×	2-H6
اوجاکوه	۵۰	۲۵۵	۲	۶	۲					×			×																		×						5-E4
اوچ تپه	۱۳۲	۸۴۴	۲	۴	۲					×			×																		×				×		5-H2
اودک دوجی	۲۳۹	۱۴۱۷	۲	۶	۲					×			×																		×						6-B3
اونوق یلقی	۲۰۰	۱۱۶۰	۲	۴	۲					×			×																		×						6-G3
باغه شورتپه نفس	۳۸	۲۲۶	۲	۴	۲					×			×																		×						6-B3
باغه شیخ موسی	۵۰	۲۸۴	۲	۶	۲					×			×						×												×						6-B1
باغه یلمه سالیان	۲۵	۱۲۹	۲	۰	۲					×			×						×												×						6-B6

۱۴-۵

شهرستان کرمان

شرح	تعداد خانوار	جمعیت	نوع آبادی (کد)	راه‌دهی آبادی (کد)	وضع طبیعی (کد)	تأسیسات عمومی: برق	لوله‌کشی آب	غسالخانه	حمام	تأسیسات آموزشی و مذهبی: دبستان	دبیرستان (راهنمائی)	مدرسه	مدرسه فنی (حرفه‌ای)	مسجد	تکیه یا حسینیه	امامزاده	کلیسا	سایر عبادتگاهها دایر	خدمات پزشکی و دامپزشکی: درمانگاه	پزشک (اعم از متخصص و غیرمتخصص)	بیمار دمای روستائی	دامپزشک	تأسیسات ارتباطی انتظامی: صندوق پست	دفتر پست و تلگراف	تلفن	ایستگاه راه‌آهن	پاسگاه ژاندارمری	تأسیسات اقتصادی و اجتماعی: محل فروش نفت	بانک	آسیای آرد	فروشگاه تعاونی	مغازه خرده‌فروشی (دائمی)	قصابی	نانوائی	قهوه‌خانه	شرکت تعاونی روستائی	موقعیت آبادی روی نقشه
۱	۲	۳	۴	۵	۶	۷	۸	۹	۱۰	۱۱	۱۲	۱۳	۱۴	۱۵	۱۶	۱۷	۱۸	۱۹	۲۰	۲۱	۲۲	۲۳	۲۴	۲۵	۲۶	۲۷	۲۸	۲۹	۳۰	۳۱	۳۲	۳۳	۳۴	۳۵	۳۶	۳۷
بایری بای	۱۷۲	۸۴۷	۲	۶	۲					×			×																		×						6-D2
بدراق ملا	۲۰۵	۹۹۸	۲	۴	۲					×			×		×						×						×										6-C1
بدراق نوری	۱۷۶	۱۰۳۳	۲	۴	۲					×			×						×		×		×								×	×					6-C1
بهلکه بایرام آخوند	۷۶	۴۰۳	۲	۴	۲			×					×								×							×		×	×	×					6-B1
بهلکه داشلی	۱۰۷	۶۵۱	۲	۵	۲					×			×																		×						6-B2
بهلکه شیخ موسی	۲۵۱	۱۲۰۸	۲	۴	۲					×			×						×												×	×	×				3-B6
بهلکه نفس	۱۳۱	۶۵۶	۲	۶	۲					×			×																		×						6-B3
پیر آقاچ	۵۷	۳۵۱	۲	۴	۲					×			×																		×						5-F4
پیرآواش جرجانی	۵۰۶	۲۹۷۶	۲	۴	۲	×	×		×	×			×						×			×	×					×	×	×	×	×	×			×	5-H4
پیرآواش حاجی حبیب	۹۶	۵۶۱	۲	۴	۲		×		×	×			×								×	×					×				×						5-H4
چمن سبیلی	۳۴۰	۲۱۵۲	۲	۴	۲					×			×									×							×	×	×						5-G1
حاجی قره	۵۱	۲۹۷	۲	۴	۲	×							×														×				×						5-D4
حبیب ایشان	۲۴۰	۱۰۶۸	۲	۵	۲					×			×								×										×						2-H6
حسن طبیب	۷۲	۵۳۶	۲	۴	۲					×			×									×									×						6-B3
حیدرآباد	۳۲	۱۶۶	۲	۵	۲					×			×																		×						5-F4
خیبولی	۵۵	۳۷۹	۲	۴	۲					×			×																		×						6-A1
خراسانی زاده	۴	۱۶	۳	۶	۲																																5-D2
دلیجه	۷۴	۴۷۹	۲	۴	۲					×			×														×				×						5-E4
دوگونجی	۱۸۱	۱۲۲۹	۲	۴	۲	×				×			×					×									×				×						5-D3
سازمان بهرام پوری	۹	۳۶	۳	۶	۲																																5-E1
سازمان حاجی حیدرقلی پوری	۸	۳۳	۳	۵	۲																																5-F2
سازمان حاجی خلوت هوزپارک	۸	۴۴	۳	۶	۲																																5-E1
سازمان حاجی مخدوم قلی	۱	۱۰	۳	۵	۲																																2-E6
سازمان خانم امجدی	۵	۲۶	۳	۵	۲																																2-F6
سازمان دوست محمدی	۱	۱	۳	۶	۲																																2-E6
سازمان رجب قلی محمد آلق	۳	۱۲	۳	۶	۲																																5-G1
سازمان سروان کورنگی	۳	۱۴	۳	۶	۲																																5-E1
سازمان شاه محمد خندان	۱	۵	۳	۶	۲																																5-E1
سازمان لطفی	۱	۹	۳	۴	۲				×																												5-D2
سازمان موسوی	۲	۶	۳	۶	۲																																5-E1

شرح	تعداد خانوار	جمعیت	نوع آبادی (کد)	راه‌دهه آبادی (کد)	وضع طبیعی (کد)	تأسیسات عمومی: برق	آب لوله‌کشی	حمام	خانه	دبستان	مدرسه راهنمائی	مدرسه دخترانه	مسجد	تکیه یا حسینیه	امامزاده	کلیسا	سایر عبادتگاهها دایر	درمانگاه	تأسیسات آموزشی و مذهبی: پزشک و اقدام تنظیم خانواده	بهیار و ماما روستائی	دامپزشک	صندوق پست	دفتر پست و تلگراف	تلفن	ایستگاه راه‌آهن	پاسگاه ژاندارمری	تأسیسات ارتباطی و انتظامی: عامل فروش نفت	بانک	آسیای آرد	فروشگاه تعاونی	مغازه فروش (بقالی)	قصابی	نانوائی	قهوه‌خانه	شرکت تعاونی روستائی	موقعیت آبادی روی نقشه
۱	۲	۳	۴	۵	۶	۷	۸	۹	۱۰	۱۱	۱۲	۱۳	۱۴	۱۵	۱۶	۱۷	۱۸	۱۹	۲۰	۲۱	۲۲	۲۳	۲۴	۲۵	۲۶	۲۷	۲۸	۲۹	۳۰	۳۱	۳۲	۳۳	۳۴	۳۵	۳۶	۳۷
سازمان یزدانی	۳۰	۱۶۸	۳	۰	۲																						×									2-F6
سقریلقی	۶۹	۴۲۶	۲	۴	۲					×			×					×																		5-F3
سلاق یلقی	۱۱۱	۶۷۰	۲	۴	۲	×				×			×																		×					5-F2
سیدلر	۳۹	۲۲۶	۲	۶	۲					×			×								×										×					5-F2
شاه مزرعه	۵۱	۱۹۵	۲	۲	۲	×	×		×		×																×	×			×					2-G6
شغال تپه علیا	۱۸۵	۱۱۴۰	۲	۴	۲					×			×																		×		×			6-A3
شفتالوباغ	۱۱۹	۸۶۴	۲	۴	۲					×			×																		×					5-H3
شفتالوباغ قریشی	۷۹	۵۳۳	۲	۴	۲								×																	×	×					5-H3
شورحیات	۵۸	۳۴۱	۲	۴	۲					×			×																		×					5-E4
صحنه سفلی	۲۲۸	۱۶۳۶	۲	۴	۲	×				×			×														×		×		×				×	5-C3
طمنه	۱۷۴	۱۱۰۰	۲	۴	۲	×				×			×														×				×					5-D3
عاشوربای	۶۲	۴۸۴	۲	۴	۲					×			×																		×					6-A3
عثمان آباد	۶۱	۳۰۹	۲	۴	۲					×			×						×												×					5-G4
عطا آباد	۳۷۱	۲۳۱۱	۲	۲	۲		×			×		×	×					×	×	×	×	×									×	×				5-G3
قربان آباد	۱۲۷	۷۸۰	۲	۲	۲	×				×			×																		×					5-D4
قرینجیك پورآمان	۹۳	۵۶۳	۲	۶	۲					×			×								×										×					5-F2
قره بلاغ	۳۳۱	۲۲۴۶	۲	۴	۲	×	×			×			×		×											×	×		×	×	×		×			6-B3
قزلی	۱۰۶	۶۶۸	۲	۴	۲		×			×			×																		×					5-G3
قره تپه	۵۱	۳۰۸	۲	۴	۲					×			×																		×					5-G2
قره داغلی	۷۱	۳۷۶	۲	۴	۲					×			×																		×					6-B2
قلعه جیق	۱۴۳	۸۹۷	۲	۴	۲					×			×																		×					5-F4
قنقرمه	۱۵۰	۸۳۷	۲	۴	۲	×				×			×														×				×					5-E3
قراقچی	۹۱	۵۷۱	۲	۲	۲					×			×						×												×					6-C2
قوشجان آباد	۱۰۷	۵۸۰	۲	۴	۲					×			×																		×					5-F4
کرد	۱۱۴	۷۷۲	۲	۴	۲					×			×									×									×		×			5-H3
کوزه علی	۷۰	۳۷۷	۲	۴	۲					×			×		×																×					6-A3
گری دوجی	۲۵۷	۱۵۰۳	۲	۴	۲					×			×																		×		×			6-A1
محمدآلق	۱۲۳	۷۸۳	۲	۴	۲	×				×			×					×													×					5-E3
میرزاعلی یلقی	۱۱۴	۷۱۰	۲	۴	۲	×				×			×								×										×					5-F2
نصرکان سفلی	۳۴	۱۹۹	۲	۰	۲					×																					×					5-H3

شهرستان گرگان

شرح	تعداد خانوار	جمعیت	نوع آبادی (کد)	راه‌مرده آبادی (کد)	وضع طبیعی (کد)	تأسیسات عمومی: برق	آب لوله‌کشی	غسالخانه	حمام	تأسیسات آموزشی و مذهبی: دبستان	مدرسه راهنمائی	مدرسه فنی و حرفه‌ای	مسجد	تکیه یا حسینیه	امامزاده	کلیسا	سایر جایگاه‌های مذهبی	خدمات پزشکی و دامپزشکی: درمانگاه	پزشک، بهداشتی، مامور بهداشت	بیمار دماغی روستائی	دامپزشک	صندوق پست	دفتر پست و مخابرات	تلفن	ایستگاه راه‌آهن	تأسیسات ارتباطی و انتظامی: پاسگاه ژاندارمری	بانک	آسیای آرد	فروشگاه تعاونی	مغازه خرده‌فروشی (دائمی)	قصابی	نانوائی	قهوه‌خانه	شرکت تعاونی روستائی	موقعیت آبادی روی نقشه
۱	۲	۳	۴	۵	۶	۷	۸	۹	۱۰	۱۱	۱۲	۱۳	۱۴	۱۵	۱۶	۱۷	۱۸	۱۹	۲۰	۲۱	۲۲	۲۳	۲۴	۲۵	۲۶	۲۷	۲۸	۲۹	۳۰	۳۱	۳۲	۳۳	۳۴	۳۵	۳۶	۳۷
وناشی	۱	۴	۳	۶	۲																															5-D2
وکیلی یلقی	۱۰۲	۸۴۰	۲	۴	۲					×			×																		×	×				5-F3
بامهی	۲۰۰	۱۴۴۳	۲	۴	۲					×			×		×						×						×				×	×				5-C4
یلمه خندان	۱۳۲	۸۳۸	۲	۴	۲					×			×								×						×				×					5-E3
یلمه سالیان	۵۰۹	۲۹۰۵	۲	۵	۲					×			×														×		×		×	×				3-A5
دهستان جعفربای جنوبی	۱۳۳۳	۸۴۹۴				۳	۳	۱		۹	۱		۸		۱				۱		۸			۱	۱	۲		۲	۱		۸		۱	۲	۱	
اسکله	۴۹	۲۴۷	۲	۴	۲	×	×		×	×														×	×						×			×		4-B5
اورکت حاجی	۳۸	۲۱۹	۲	۴	۲					×			×								×										×					4-G5
ایوان آباد	۴۱	۲۰۳	۲	۴	۲					×			×								×															4-G5
بیخی شیخ	۷۰	۴۰۰	۲	۴	۲					×			×								×										×					4-H5
سیجوال	۳۱۹	۲۳۴۸	۲	۲	۲					×		×	×								×										×				×	4-F6
قره تپه	۱۷۴	۱۰۱۲	۲	۱	۲	×	×			×			×								×				×		×	×			×					4-B5
قره سو	۱۹۸	۱۱۱۳	۲	۴	۲					×			×						×		×					×					×		×	×		7-E1
قره قاشلی	۲۹۳	۱۹۳۴	۲	۲	۲					×			×		×						×								×		×					4-G5
نیاز آباد	۱۵۰	۹۶۳	۲	۲	۲	×	×			×			×								×										×					4-F6
دهستان جعفربای شمالی	۴۴۰۶	۲۸۱۷۴				۱۰	۸		۱	۲۴	۳		۲۸		۱			۳	۲		۵	۸	۲	۱		۷	۳		۴	۱	۲۶	۶	۲	۱	۲	
آرخ بزرگ	۲۲۸	۱۵۱۸	۲	۵	۲	×	×			×	×		×								×										×					5-A3
آرخ کوچک	۵۱	۳۴۵	۲	۵	۲					×			×																		×					5-A4
آلتین تخماق	۸۴	۵۵۴	۲	۵	۲					×			×									×									×					2-A6
بصیر آباد	۲۷۰	۱۴۴۱	۲	۴	۲					×			×									×									×					4-G3
بناور	۵۱۰	۳۲۶۶	۲	۴	۲	×	×	×		×	×		×					×				×	×			×		×	×	×	×	×	×			4-H3
پاسگاه ساحلی شیلات	خانوار	دستجمعی	۵	۵	۲																					×										1-E5
پاسگاه سنگرتپه	خانوار	دستجمعی	۵	۵	۲																					×										1-G3
پاسگاه صوفیکم	خانوار	دستجمعی	۵	۶	۲																					×										1-H3
پاسگاه مختومقلی ساحلی	خانوار	دستجمعی	۵	۵	۲																					×										1-D2
پاسگاه مختومقلی مرزی	خانوار	دستجمعی	۵	۵	۲																					×										1-D1
پنج پیکر	۲۷۱	۱۸۵۶	۲	۴	۲		×			×			×								×								×		×	×				4-G4
توماجلار	۱۰۳	۶۳۲	۲	۶	۲					×			×																		×					4-E3

شرح	تعداد خانوار	جمعیت	نوع آبادی (دائمی)	راه دسترسی آبادی (دائمی)	وضع طبیعی (دائمی)	تأسیسات عمومی: برق	آب لوله‌کشی	غسالخانه	حمام	تأسیسات آموزشی و مذهبی: دبستان	راهنمائی	مدرسه	دبیرستان	مسجد	تکیه	حسینیه	امامزاده	کلیسا	سایر جاها و تأسیسات دائمی	درمانگاه	خدمات پزشکی و دامپزشکی: پزشک	بهیار و ماما روستائی	دامپزشک	صندوق پست	دفتر پست و تلگراف	تلفن	ایستگاه راه‌آهن	پاسگاه ژاندارمری	تأسیسات ارتباطی انتظامی: حال فروش نفت	بانک	آسیای آرد	فروشگاه تعاونی	مغازه خرده‌فروشی (بقالی)	قصابی	نانوائی	قهوه‌خانه	شرکت تعاونی روستائی	موقعیت آبادی روی نقشه
۱	۲	۳	۴	۵	۶	۷	۸	۹	۱۰	۱۱	۱۲	۱۳	۱۴	۱۵	۱۶	۱۷	۱۸	۱۹	۲۰	۲۱	۲۲	۲۳	۲۴	۲۵	۲۶	۲۷	۲۸	۲۹	۳۰	۳۱	۳۲	۳۳	۳۴	۳۵	۳۶	۳۷
توماحلو	۴۲	۲۷۲	۲	۴	۲	×	×						×																		×					5-B3
تویلی کلته	۱	۱۰	۳	۶	۲																															4-G1
چارقلی	۱۷۰	۱۱۲۱	۲	۶	۲					×			×									×									×					4 E3
چافاقلی	۱۴۶	۹۴۷	۲	۴	۲					×			×													×					×					4-E4
خواجه لر	۱۷۲	۱۱۸۰	۲	۴	۲		×			×			×		×						×										×					4-H4
خواجه نفس	۴۷۸	۲۹۶۴	۲	۴	۲	×	×			×		×	×						×	×		×	×					×		×	×	×	×		×	4-F3
دهنه	۶۲	۴۰۷	۲	۶	۲								×																		×					4-E3
سقرتپه	۷۴	۵۰۳	۲	۴	۲					×			×								×										×					5-C1
سید آباد	۲۰	۱۱۹	۲	۵	۲								×																		×					4-E4
شاه تپه	۱۳۰	۸۱۱	۲	۵	۲					×			×																		×		×			5-C4
قارقی	۵۰۷	۳۱۳۸	۲	۴	۲	×				×			×									×									×		×		×	4-H3
قرسه	۲۸	۱۸۹	۲	۶	۲					×			×																		×					4-E3
قرنجیک خرجه خان	۲۵۴	۱۶۵۲	۲	۴	۲	×				×			×						×	×	×							×		×	×					5-C3
قره کیله	۵۵	۴۰۴	۲	۵	۲					×			×																							4-F3
قلعه حیق بزرگ	۱۸۱	۱۱۱۴	۲	۴	۲					×			×									×									×					1-H6
قلعه حاجی گلدی خان	۹۶	۶۰۳	۲	۴	۲	×	×			×			×																		×					5-B3
کنوک	۱۶۰	۱۰۵۳	۲	۴	۲	×	×			×			×									×						×			×		×			5-A3
کریم ایشان	۸۸	۵۵۸	۲	۵	۲	×	×			×			×																		×					5-B3
کلر	۸۲	۵۳۹	۲	۴	۲					×			×																		×					4-G3
گاومیشلی نزار	۸۹	۴۹۲	۲	۵	۲					×			×																		×					5-B5
گمیشلی	۴۷	۳۳۷	۲	۶	۲					×			×																		×					4-F3
نارد الی	۷	۴۹	۲	۵	۲								×																							4-G1
دهستان سدن رستاق شرقی	۵۲۰۲	۲۹۴۹۱۰				۱۹	۱۱	۹	۳۱	۱۹		۱		۳۱	۱	۷			۲	۲	۱۹	۱۷	۱	۱		۱	۷	۲	۶	۸	۲۹	۹	۲	۱	۵	
اسبو محله	۱۵۷	۹۴۴	۲	۴	۲	×		×	×	×			×			×							×								×					8-B1
امیر آباد	۲۲۱	۱۱۲۲	۲	۵	۲	×			×	×			×										×								×					5-D6
انجیرآب	۱۴۸	۷۸۴	۲	۲	۲	×			×	×			×																		×					5-C6
اوجابن	۸۹	۴۶۵	۲	۴	۲	×			×	×			×									×									×					5-C6
بال امام	۱۳	۴۷	۳	۵	۲																															5-D6
تخشر محله	۱۸۶	۱۰۱۰	۲	۴	۲	×	×	×	×	×			×								×										×					5-B6

۳۸-۵

شرح	تعداد خانوار	جمعیت	نوع آبادی (دائمی)	راه‌های آبادی (دائمی)	وضع طبیعی (دائمی)	تأسیسات عمومی: برق	آب لوله‌کشی	حمام	حمامخانه	دبستان	مدرسه راهنمائی	مدرسه متوسطه	مسجد	تکیه	امامزاده	کلیسا	سایر عبادتگاهها	دارالایتام	درمانگاه	خدمات پزشکی و داروسازی: پزشک	بهیار و ماما روستائی	داروخانه	تأسیسات آموزشی و مذهبی: صندوق پست	دفتر پست و تلگراف	تلفن	تأسیسات ارتباطی و انتظامی: ایستگاه راه‌آهن	ایستگاه	پاسگاه	عامل فروش نفت	بانک	آسیای آرد	فروشگاه تعاونی	مغازه و خرده‌فروشی (دکان)	تأسیسات اقتصادی و اجتماعی: تعاونی	قهوه‌خانه	نانوائی	قصابی	شرکت تعاونی روستائی	موقعیت آبادی روی نقشه
۱	۲	۳	۴	۵	۶	۷	۸	۹	۱۰	۱۱	۱۲	۱۳	۱۴	۱۵	۱۶	۱۷	۱۸	۱۹	۲۰	۲۱	۲۲	۲۳	۲۴	۲۵	۲۶	۲۷	۲۸	۲۹	۳۰	۳۱	۳۲	۳۳	۳۴	۳۵	۳۶	۳۷
جهان نما	خالی از سکنه		۲	۷	۱																																8-B4
چالکی	۱۰۹	۶۰۱	۲	۴	۲		×		×	×			×																								8-B1
حاجی آباد	۳۵	۲۰۳	۲	۷	۱								×																	×							8-B5
حیدر آباد	۲۷۰	۱۶۲۱	۲	۴	۲	×			×	×			×		×						×										×	×					5-A6
درود محله	۴۴	۲۴۹	۲	۰	۲				×	×			×								×										×						8-A1
زنگیان	۲۰۰	۱۳۹۸	۲	۰	۲	×		×	×	×			×								×										×					×	5-D6
سازمان رضاقلی نژاد	۳۷	۱۷۹	۳	۴	۲	×	×																														8-C1
سدن	۷۱	۴۸۹	۲	۴	۲			×	×	×			×								×	×									×					×	8-B1
سرکلاته کفشگیری	۱۲۶	۷۲۷	۲	۴	۲	×	×	×	×	×			×									×								×	×						8-A2
سعد آباد	۲۲۹	۱۲۹۰	۲	۴	۲				×	×			×		×						×									×	×						8-C1
سید میران	۲۱۶	۱۰۱۷	۲	۴	۲			×	×	×			×									×						×	×	×	×					×	8-B2
شموشک	۲۰۶	۱۴۲۸	۲	۴	۲		×		×	×			×		×							×									×	×		×	×		8-A2
عراقی محله	۱۳	۷۱	۳	۰	۲	×	×																	×													5-D6
عیسی محله	۴۳	۲۰۴	۳	۴	۲	×	×		×											×																	8-B1
فته باغ	۱۴	۶۶	۳	۰	۲															×																	5-C6
قلعه محمود	۳۷۲	۱۷۶۲	۲	۴	۲	×	×		×	×			×						×	×		×									×	×					5-C6
قلندرمحله	۶۲	۳۷۲	۲	۴	۲	×			×	×			×								×										×						5-B6
کریم آباد	۲۲۶	۱۲۱۰	۲	۰	۲	×			×	×			×		×						×										×	×					5-D6
کفشگیری	۲۷۷	۱۷۳۶	۲	۴	۲	×	×	×	×	×		×	×							×		×				×	×	×	×	×	×	×	×			×	8-B2
کلاجان سادات	۶۵	۳۰۹	۲	۴	۲				×	×			×								×								×		×						8-B1
کلاسنگیان	۴۹	۳۳۳	۲	۴	۲				×	×			×							×		×									×						8-B1
کلاجان قاجار	۱۰۰	۵۳۸	۲	۴	۲	×			×	×			×							×											×						8-B1
گلو	۶۷	۳۶۳	۲	۰	۲			×	×	×			×						×	×		×									×						8-C1
لا میلنگ	۱۰۲	۶۱۴	۲	۴	۲	×			×	×			×		×					×		×									×						5-C6
للدوین	۱۰۶	۸۰۹	۲	۰	۲				×	×			×							×											×						5-B6
لسک	۱۶۳	۹۴۶	۲	۴	۲	×	×	×	×	×			×		×					×								×		×	×	×				×	8-B1
مامائی	۵۳	۲۴۰	۲	۰	۲								×							×																	5-D5
نوجمن	۷۹	۶۲۱	۲	۴	۲				×	×			×	×								×									×						8-B2
نودبجه	۴۹۲	۲۸۰۱	۲	۲	۲	×	×		×	×			×						×			×						×	×	×	×						8-A1
ورسن	۱۱۴	۶۹۷	۲	۴	۲				×	×			×							×											×						8-B1

شهرستان گرگان

شرح	تعداد خانوار	جمعیت	نوع آبادی (دکه)	راه دسترسی آبادی (دکه)	وضع طبیعی (دکه)	تأسیسات عمومی: برق	آب لوله‌کشی	غسالخانه	حمام	تأسیسات آموزشی و مذهبی: دبستان	راهنمائی	مدرسه	دبیرستان	مسجد	تکیه	امامزاده	کلیسا	سایر جایگاههای دینی	خدمات پزشکی و دامپزشکی: درمانگاه	پزشک	داروخانه	بیمارستان و درمانگاه روستائی	دامپزشک	تأسیسات ارتباطی انتظامی: صندوق پست	دفتر پست و تلگراف	تلفن	ایستگاه راه‌آهن	پاسگاه ژاندارمری	تأسیسات اقتصادی و اجتماعی: عامل فروش نفت	بانک	آسیای آرد	فروشگاه تعاونی	مغازه و خرده‌فروشی (دائمی)	قصابی	نانوائی	قهوه‌خانه	شرکت تعاونی روستائی	موقعیت آبادی روی نقشه
۱	۲	۳	۴	۵	۶	۷	۸	۹	۱۰	۱۱	۱۲	۱۳	۱۴	۱۵	۱۶	۱۷	۱۸	۱۹	۲۰	۲۱	۲۲	۲۳	۲۴	۲۵	۲۶	۲۷	۲۸	۲۹	۳۰	۳۱	۳۲	۳۳	۳۴	۳۵	۳۶	۳۷
هاشم آباد	۳۲۳	۱۶۱۸	۲	۴	۲				×				×								×	×										×					5-C5
بالو	۱۷	۸۷	۲	۰	۲																×								×								8-B2
دهستان سدن رستاق غربی	۵۴۵۳	۳۰۹۱۸				۱۷	۱۲	۷	۲۱	۲۶	۴		۲۶	۷	۴			۴	۱	۲	۱۰	۳	۱				۸	۵	۰	۱۲	۲۴	۱۱	۶	۱	۰	
النگه	۴۵۹	۲۴۸۹	۲	۲	۲	×	×		×	×	×		×	×	×			×			×	×					×	×		×		×	×	×		×	7-G1
امامزاده روشن آباد	۱	۲	۵	۴	۲	×	×			×			×		×																						8-A1
ایلواریك دانگه	۲۰۵	۱۰۵۸	۲	۴	۲				×	×			×	×				×									×				×	×	×				7-H2
ایلواریج دانگه	۸۳	۴۲۴	۲	۴	۲			×		×			×														×				×	×	×				7-H2
بالاجاده	۶۱۷	۳۶۰۱	۲	۴	۲	×	×	×	×	×	×		×	×				×	×		×		×				×	×	×	×	×	×	×	×			7-H2
بدیل آباد	۱۰۱	۴۹۰	۳	۰	۲					×																											7-G1
پیشین کلاته	۷۹	۴۸۲	۲	۲	۲	×	×			×			×								×									×							8-A1
چقر	۲۶	۱۳۱	۲	۶	۲				×	×			×																								8-A2
چهارده	۳۵۳	۲۰۵۱	۲	۴	۲	×	×	×	×	×			×					×				×					×			×	×	×	×				7-H2
خراب مسجد	۴۸	۳۴۰	۲	۶	۲	×			×	×			×								×									×							7-H2
دن کلان خواجه	۲۲۷	۱۱۰۰	۲	۴	۲	×		×	×	×		×	×					×									×	×	×	×	×		×		×	8-A1
دنگلان سادات	۱۰۵	۶۲۷	۲	۴	۲	×			×	×			×								×											×					8-A1
رادکسان	۶۰	۲۷۵	۲	۷	۱		×	×	×	×			×		×																×						7-F5
زابلی محله	۱۹۴	۹۴۸	۲	۴	۲					×			×																		×						7-H1
زرامحله	۶۷	۳۶۸	۲	۶	۲				×	×			×																		×						7-H2
سالی کنده	۱۸۱	۱۱۶۰	۲	۴	۲	×		×	×	×			×																	×	×						7-F2
سرکلاته خراب شهر	۴۵۳	۲۵۷۴	۲	۴	۲	×		×	×	×			×		×						×						×	×	×	×	×		×		×	7-F3
شاه ده	۹۷	۴۹۰	۲	۴	۲				×	×			×								×									×	×						8-A1
قلندرآیش	۸۰	۴۹۹	۲	۰	۱		×		×	×			×								×										×						7-H3
کنداب	۳۸	۲۰۳	۲	۷	۱	×			×	×			×		×														×		×						7-E4
گرجو، محله	۸۲	۴۷۷	۲	۰	۲				×	×			×																		×						7-H1
مفید آباد	۵۲	۲۶۷	۲	۰	۲	×	×			×			×																		×						7-H1
مهترکلاته	۳۸۹	۲۳۰۷	۲	۴	۲	×	×		×	×			×		×					×	×									×	×						7-H1
میان دره	۲۶۳	۱۳۹۰	۲	۴	۲	×	×		×	×			×	×							×										×						7-H2
نامن	۹۰	۷۰۸	۲	۴	۲	×	×		×	×			×								×										×						8-A2
ولافوز	۶۴۶	۲۷۴۱	۲	۴	۲	×			×	×			×		×					×	×	×									×		×				7-F2

شرح	تعداد خانوار	جمعیت	نوع آبادی (دکه)	راه‌مالرو آبادی (دکه)	وضع طبیعی (دکه)	تأسیسات عمومی: برق	آب لوله‌کشی	غسالخانه	حمام	تأسیسات آموزشی و مذهبی: دبستان	مدرسه راهنمائی	مدرسه فنی و حرفه‌ای	مسجد	تکیه یا حسینیه	امامزاده	کلیسا	سایر جایگاههای دینی	خدمات پزشکی و دامپزشکی: درمانگاه	پزشک و قابله	بهیار و دامپزشک روستائی	دامپزشک	صندوق پست	دفتر پست و تلگراف	تلفن	ایستگاه راه‌آهن	پاسگاه ژاندارمری	تأسیسات ارتباطی و انتظامی: حمال فروش نفت	بانک	آسیای آرد	فروشگاه تعاونی	مغازه و خرده‌فروشی (دکانی)	قصابی	نانوائی	قهوه‌خانه	شرکت تعاونی روستائی	موقعیت آبادی روی نقشه
۱	۲	۳	۴	۵	۶	۷	۸	۹	۱۰	۱۱	۱۲	۱۳	۱۴	۱۵	۱۶	۱۷	۱۸	۱۹	۲۰	۲۱	۲۲	۲۳	۲۴	۲۵	۲۶	۲۷	۲۸	۲۹	۳۰	۳۱	۳۲	۳۳	۳۴	۳۵	۳۶	۳۷
بساقی	۴۵۷	۲۵۸۷	۲	۲	۲	×	×		×	×	×		×														×			×	×		×	×	×	×	8-A1
دهستان کتول	۶۶۱۶	۳۳۷۱۴				۱۳	۱۷	۵	۳۳	۳۴	۲		۳۷	۱۱	۶			۲	۳	۱	۸	۸	۱	۱		۱	۶	۵	۹	۲	۲۹	۱۲	۶	۲	۲	
آلازمن	۸۳	۵۰۱	۲	۴	۲		×	×	×	×			×	×	×					×											×					6-C6
الوستان	۲۲۵	۱۱۱۴	۲	۵	۲				×	×			×																		×					6-C4
افراخته	۴۹	۲۸۸	۲	۷	۱		×		×				×	×															×		×					9-F2
الامن	۲۰	۹۷	۲	۶	۱				×	×																										6-B6
السنان	۵۴	۲۷۰	۲	۶	۱				×	×			×		×																					9-D3
ایستگاه جوب‌بری	۱	۱	۳	۵	۲																															9-E3
باقرآباد	۳۱۹	۱۴۴۷	۲	۴	۲	×			×	×			×																		×					6-B4
برفتان	۳۸۷	۱۹۸۶	۲	۴	۲	×	×		×	×			×		×													×		×	×					6-B5
بلوك غلام	۱۵۲	۷۸۴	۲	۵	۲		×		×	×			×	×													×				×					6-C4
جهان بینی	۲۵۵	۱۲۲۷	۲	۴	۲	×	×		×	×			×	×	×														×		×					6-A4
جلی سفلی	۵۸	۲۷۷	۲	۶	۱		×		×	×			×	×															×							9-C1
جلی علیا	۳۷	۲۵۶	۲	۶	۱		×		×	×			×																							9-C1
چه‌جا	۱۰	۵۳	۲	۶	۱				×																											9-B4
حاجی آباد	۹۷	۵۵۴	۲	۵	۲				×	×			×																		×					6-C4
حاجی کلاته	۳۳۱	۱۶۳۱	۲	۴	۲	×	×	×	×	×			×						×		×	×					×	×			×	×		×		6-D3
خولین دره	۳	۱۰	۲	۶	۱				×				×																							9-B2
رحمت آباد	۳۱۱	۱۵۴۷	۲	۴	۲	×			×	×			×						×			×							×		×					6-B6
ریگ جوشمه	۱۷	۱۲۰	۲	۶	۱			×	×	×			×																		×			×		9-D1
سنگ وین	۲۷۱	۱۲۵۲	۲	۲	۲				×	×			×																		×			×		6-D3
ساورکلاته	۷۳	۴۰۶	۲	۲	۲				×	×			×	×	×												×				×					6-D4
سیاه مرزکوه	۱۲	۵۱	۲	۶	۱					×			×																×		×					9-B5
شیرنگ سفلی	۱۳۳	۷۱۶	۲	۴	۲					×			×	×							×										×					6-A4
شیرنگ علیا	۲۹۳	۱۵۲۳	۲	۴	۲	×	×		×	×				×								×					×			×			×			6-A4
طاویر	۱۹	۱۳۵	۲	۶	۲		×		×	×			×																		×					9-C1
عباس‌آباد	۱۴۶	۷۲۳	۲	۴	۲	×			×	×			×									×									×					6-B5
غریب‌آباد	خالی	از سکنه	۲	۶	۱																															9-B3
فاضل آباد	۷۶۶	۳۶۷۸	۲	۲	۲	×	×	×	×	×	×	×	×	×					×		×	×	×	×			×			×	×	×	×	×	×	6-B5
قوشکریو	۱۴۶	۶۶۵	۲	۴	۲					×			×																		×					6-C3

شرح	تعداد خانوار	جمعیت	نوع آبادی	راه‌های آبادی	وضع طبیعی	برق	لوله‌کشی آب	غسالخانه	حمام	دبستان	مدرسه راهنمائی	مدرسه حرفه‌ای	مسجد	تکیه یا حسینیه	امامزاده	کلیسا	سایر عبادتگاهها	دارالایتام	درمانگاه	پزشک	بهیار و ماما	داروخانه	صندوق پست	دفتر پست و تلگراف	تلفن	ایستگاه راه‌آهن	پاسگاه ژاندارمری	پاسگاه	بانک	آسیای آرد	فروشگاه تعاونی	مغازه خرده‌فروشی (بقالی)	قصابی	نانوائی	قهوه‌خانه	شرکت تعاونی روستائی	موقعیت آبادی روی نقشه
۱	۲	۳	۴	۵	۶	۷	۸	۹	۱۰	۱۱	۱۲	۱۳	۱۴	۱۵	۱۶	۱۷	۱۸	۱۹	۲۰	۲۱	۲۲	۲۳	۲۴	۲۵	۲۶	۲۷	۲۸	۲۹	۳۰	۳۱	۳۲	۳۳	۳۴	۳۵	۳۶	۳۷
کرد آباد	۱۴۹	۷۰۶	۲	۴	۲				×	×			×								×								×								6-E5
گلستان	۱۰۳	۷۰۹	۲	۴	۲	×	×			×			×								×																6-B5
گنو	۱۱	۶۸	۲	۶	۱					×			×		×																						9-B3
مارون کلاته	۳۴۰	۱۶۰۶	۲	۴	۲			×	×	×			×									×						×			×						6-B4
ماهیان	۳۶	۱۷۷	۲	۶	۱				×	×			×																		×						9-B2
محمد آباد	۲۴۷	۱۳۹۸	۲	۴	۲	×			×	×			×																	×	×		×				6-B6
مزرعه کتول	۶۹۲	۲۷۸۳	۲	۲	۲	×	×	×	×	×	×		×	×				×			×	×						×	×	×	×		×	×	×	×	6-D4
نرسو	۳۲	۱۷۳	۲	۶	۱				×	×			×																		×						9-C2
نصرت آباد	۱۰۱	•••	۲	•	۲		×			×			×								×										×						6-C4
نصرکان علیا	۸۳	۴۰۹	۲	۴	۲					×			×																		×						6-A4
نوده کتول	۱۰۴	۸۹۱	۲	۴	۲	×	×		×	×			×	×																	×						6-C5
وشمگیر	۳۴۹	۱۸۷۰	۲	۴	۲	×	×		×	×			×									×								×	×	×	×				6-C5
ولی اله معززی	۱	۲	۳	۶	۲																																9-C1
دهستان کوهپایه	۵۹۶	۳۴۳۳				٤	٤	۷	٦	٦			٦	۳	۲				٤	٤	•	•				۱	۲		•	٤	٦	۱				۱	
چمن ساور	۱۱	٦۸	۳	۷	۱																																8-D5
چهارباغ	۳۷	۱۷۸	۲	•	۱		×		×	×			×						×		×	×					×		×	×	×						8-E6
زیارت	۲۲۷	۱۰۱٤	۲	٦	۱	×	×	×	×	×			×	×	×					×	×								×	×	×					×	8-E3
شاه کوه سفلی	۱۲۹	۷۲۱	۲	٦	۱	×	×	×	×	×			×	×	×					×	×	×							×		×		×				11-D1
شاه کوه علیا	٦۱	۲۸۱	۲	٦	۱		×	×	×	×			×						×			×				×				×	×						11-F1
طاش سفلی	۵۳	۲۸۱	۲	•	۱	×			×	×			×	×					×	×	×	×						×		×	×	×					11-H1
طاش علیا	۷٦	۳۸۲	۲	•	۱			×	×	×			×						×	×	×	×								×		×					11-H1
مزرعه فرخزاد	۲	۸	۳	•	۱				×																												11-H1
دهستان ملک	۲۰۷۸	۱۰۸۸٦				٤	٤	۹	۱۰	۱۰			۱۱	۷	۳					۱	۳	۵					۳	۱	۲	۲	۹	۱	۲	۲	۲	
نیمور آباد	۹۰	٤۳۸	۲	۵	۲					×			×		×																						6-A5
جعفر آباد	۷۹	۳۹۳	۲	٤	۲		×		×	×			×																		×						6-A6
جنار قشلاق	۱۲۵	٦۷۵	۲	۵	۲				×	×			×	×								×									×						5-H4
حسین آباد ملک	۱۷۲	۹٦۰	۲	۲	۲				×	×			×	×	×						×							×		×	×						5-H5
قرق سفلی	٤۹۲	۲۳۹۳	۲	۲	۲	×	×		×	×			×	×								×							×		×	×	×	×	×	×	6-A5

۵-۸

شهرستان گرگان

شرح	تعداد خانوار	جمعیت	نوع آبادی (دائمی)	راه‌های آبادی (دائمی)	وضع طبیعی (دائمی)	تأسیسات عمومی: برق	آب لوله‌کشی	غسالخانه	حمام	تأسیسات آموزشی و مذهبی: دبستان	دبیرستان	مدرسه راهنمائی	مدرسه فنی و حرفه‌ای	مسجد	تکیه یا حسینیه	امامزاده	کلیسا	سایر بناهای مذهبی	خدمات پزشکی و دامپزشکی: درمانگاه	پزشک	بهیار و ماما روستائی	دامپزشک	صندوق پست	دفتر پست و مخابرات	تلفن	تأسیسات ارتباطی و انتظامی: پاسگاه	ایستگاه راه‌آهن	پاسگاه ژاندارمری	تأسیسات اقتصادی و اجتماعی: محل فروش نفت	بانک	آسیای آرد	فروشگاه تعاونی	مغازه خرده‌فروشی (دائمی)	قصابی	نانوائی	قهوه‌خانه	شرکت تعاونی روستائی	موقعیت آبادی روی نقشه
۱	۲	۳	۴	۵	۶	۷	۸	۹	۱۰	۱۱	۱۲	۱۳	۱۴	۱۵	۱۶	۱۷	۱۸	۱۹	۲۰	۲۱	۲۲	۲۳	۲۴	۲۵	۲۶	۲۷	۲۸	۲۹	۳۰	۳۱	۳۲	۳۳	۳۴	۳۵	۳۶	۳۷
قرق علیا	۱۱۲	۵۵۴	۲	۲	۲	×	×						×																		×						6-A5
قلی آباد	۲۵۱	۱۵۵۷	۲	۴	۲			×		×			×	×							×										×						5-H5
گناره	۵۲	۳۴۳	۲	۵	۲	×			×	×			×																								5-H6
گوزن فارس	۱۸۷	۹۲۱	۲	۵	۲				×	×			×	×	×							×								×	×						5-H5
میان آباد	۱۴۶	۷۱۸	۲	۵	۲				×	×			×	×							×										×						5-H5
نوده ملک	۳۷۲	۱۹۵۴	۲	۲	۲	×	×		×	×			×	×						×		×						×		×	×		×	×		×	5-H5

شماره ۱

No. 1

نقشه شهرستان گنبدکاوس به تفکیک بخش و دهستان

GONBAD-E-KĀYUS SHAHRESTĀN - BY RELATED BAKHSHS AND DEHESTĀNS.

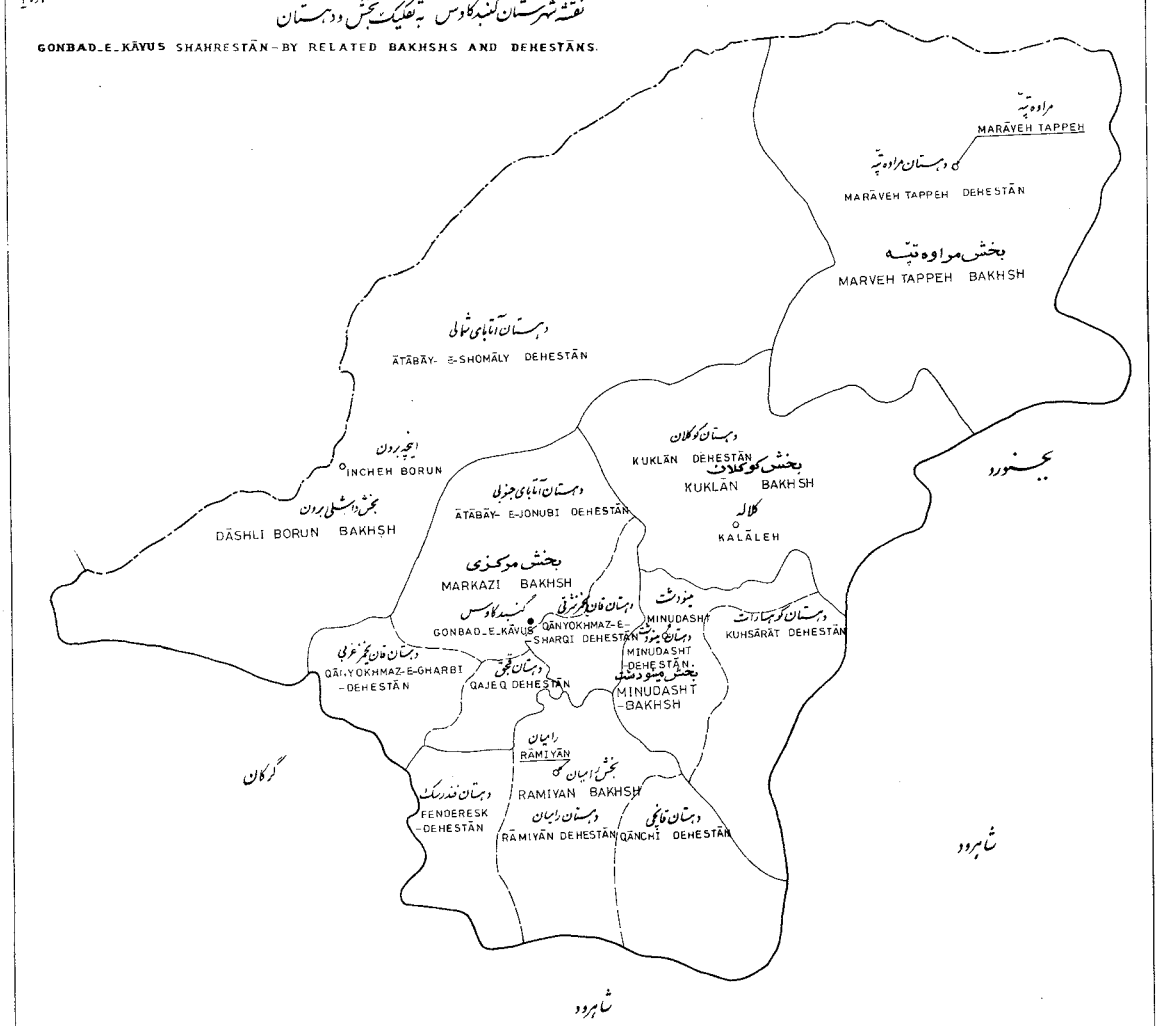

مرکز آمار ایران

علائم

SYMBOLS

INTERNATIONAL BOUNDARY	—·—	مرز کشور
SHAHRESTAN BOUNDARY	———	حدود شهرستان
BAKHSH BOUNDARY	———	حدود بخش
DEHESTAN BOUNDARY	- - -	حدود دهستان
SHAHRESTAN CENTER	●	مرکز شهرستان
BAKHSH CENTER	○	مرکز بخش

مقیاس تقریبی

APPROXIMATE SCALE

5000M 0 5 10 15 20 Km

نقشه شهرستان (دشت گرگان) گنبد کاووس بتفکیک دهستانها - نقاط شهری و نقاط بین ۲۰۰۰ تا ۵۰۰۰ نفر جمعیت (سرشماری آبان ماه ۱۳۵۵)

(DASHT-E-GORGĀN) GONBAD-E-KĀVUS SHAHRESTĀN — BY DEHESTĀNS, URBAN PLACES AND PLACES OF 2000 to 5000 INHABITANTS. November 1976

No.2 شماره ۲

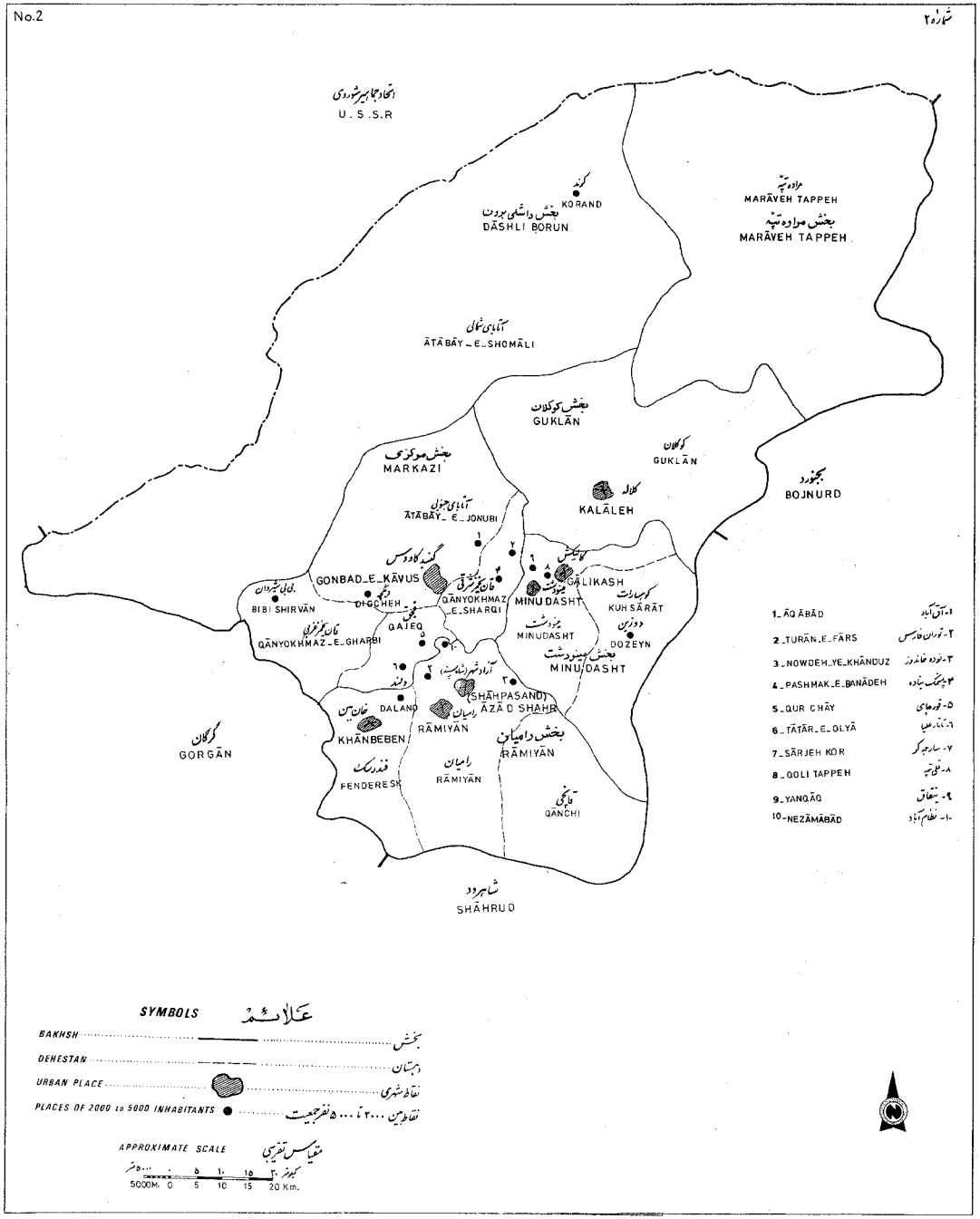

Large scale maps of this shahrestan showing dehestans, places and roads at the time of the National Census of Population and Housing, November 1976, may be purchased from the Statistical Centre of Iran

نقشه های این شهرستان با مقیاس بزرگتر که شامل دهستانها، دهات و راههای موجود در زمان سرشماری عمومی کشور (آبان ماه ۱۳۵۵) میباشد از مرکز آمار ایران قابل خریداری است.

شهرستان گنبد کاوس

استان مازندران

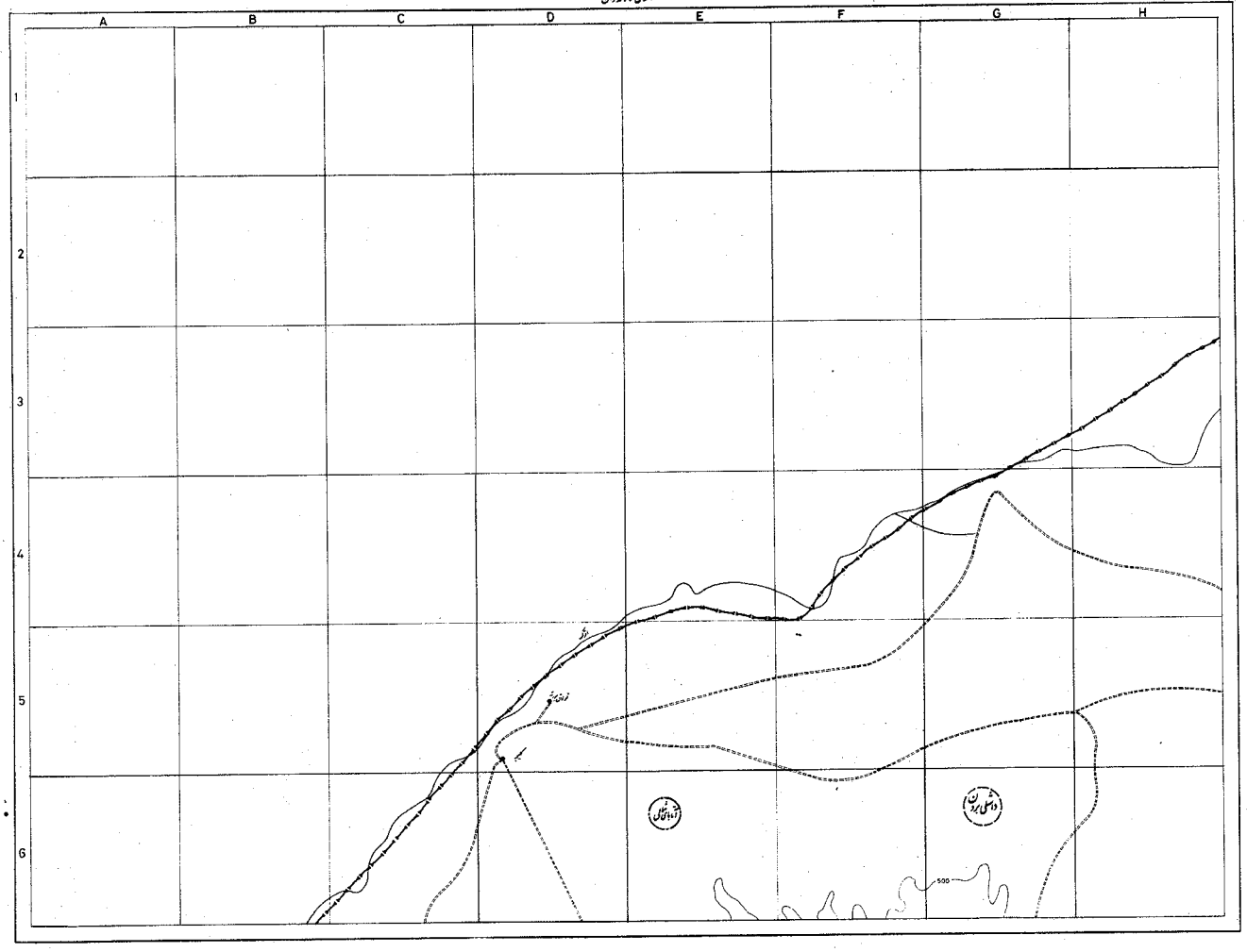

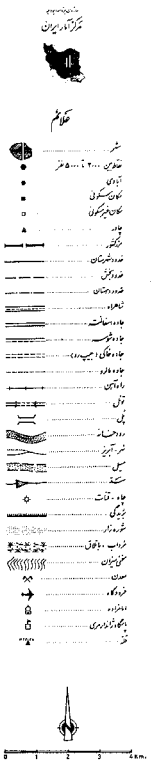

شهرستان گنبد کاوس

استان مازندران

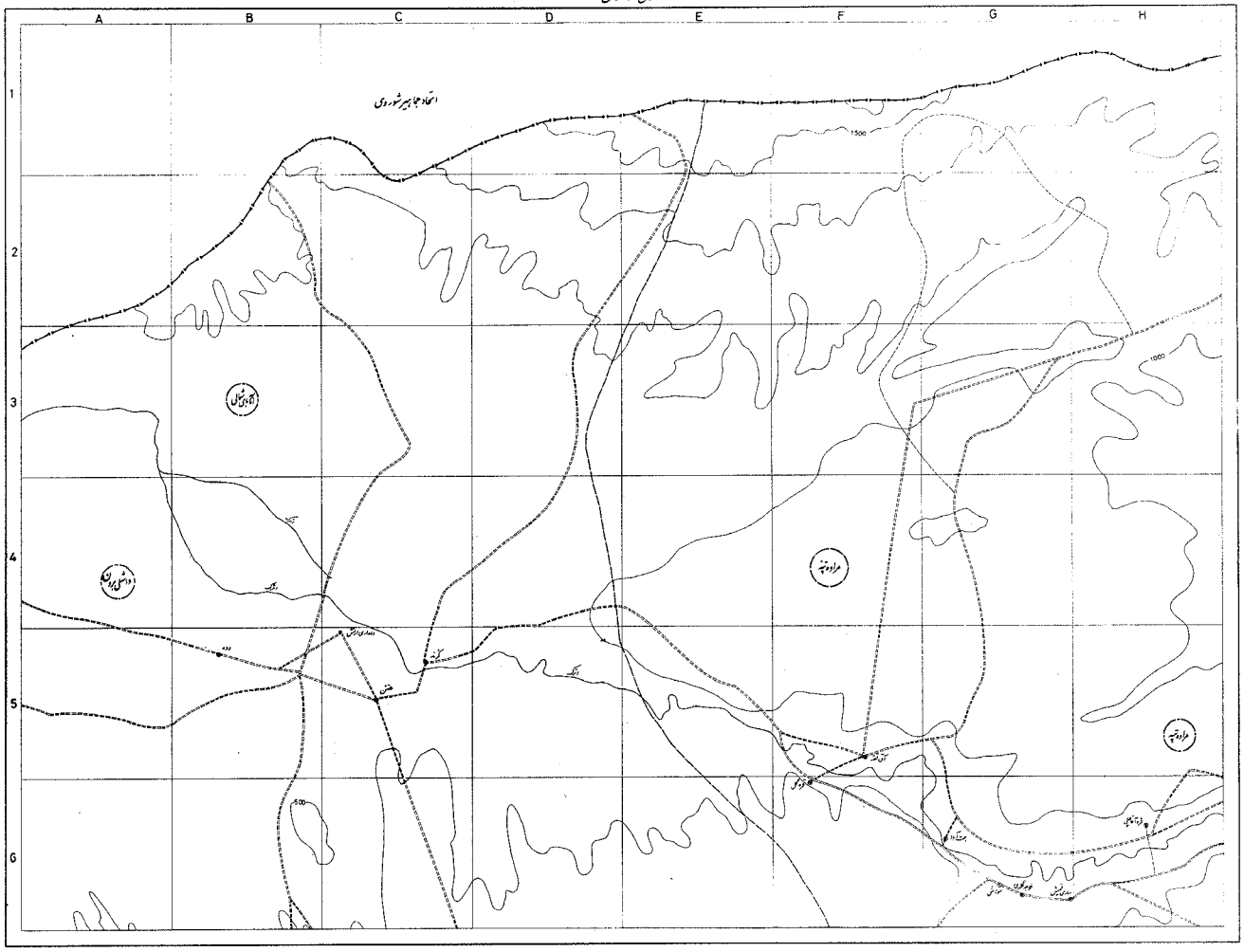



شهرستان گنبد کاوس

استان مازندران

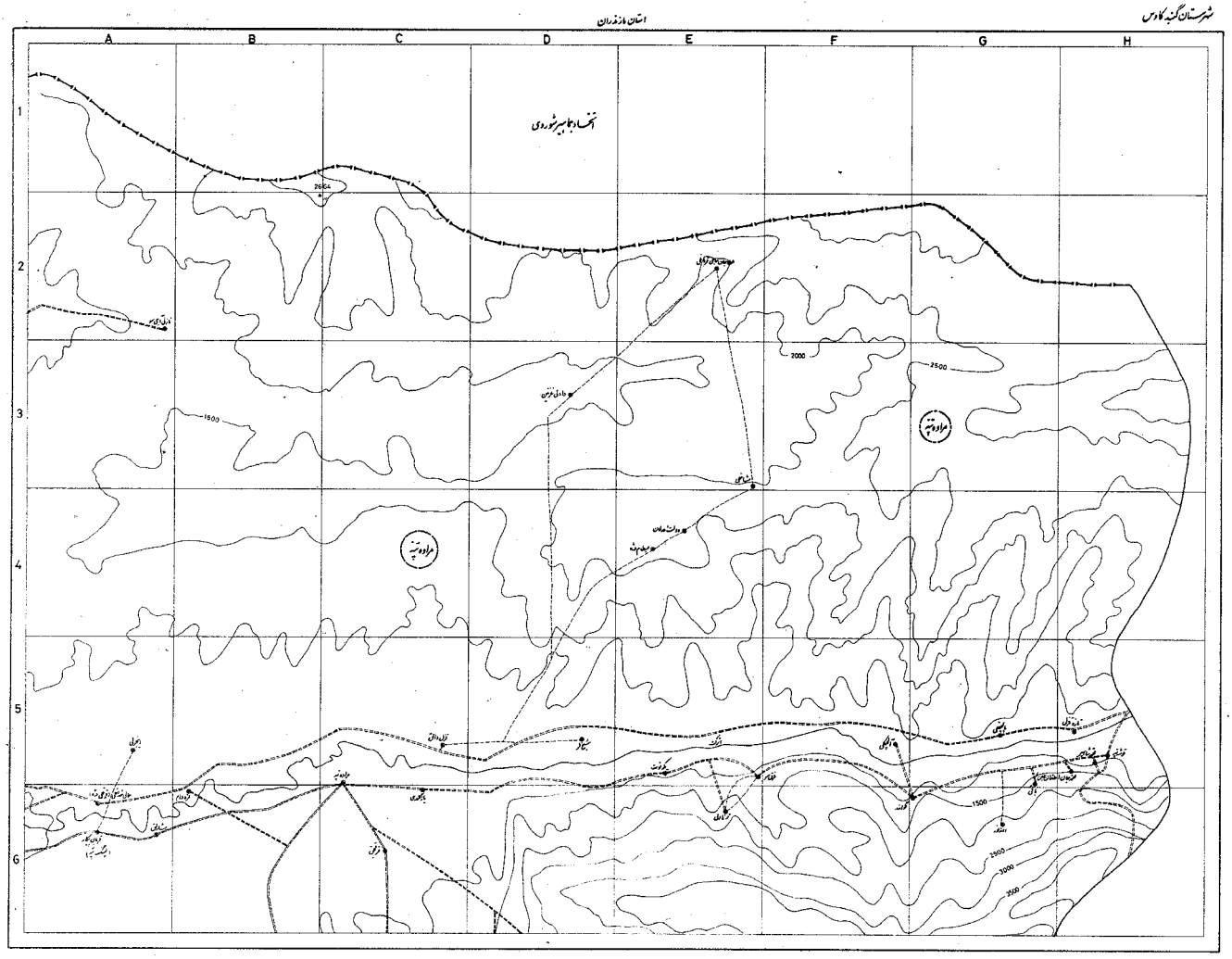



شهرستان گنبد کاوس

استان مازندران

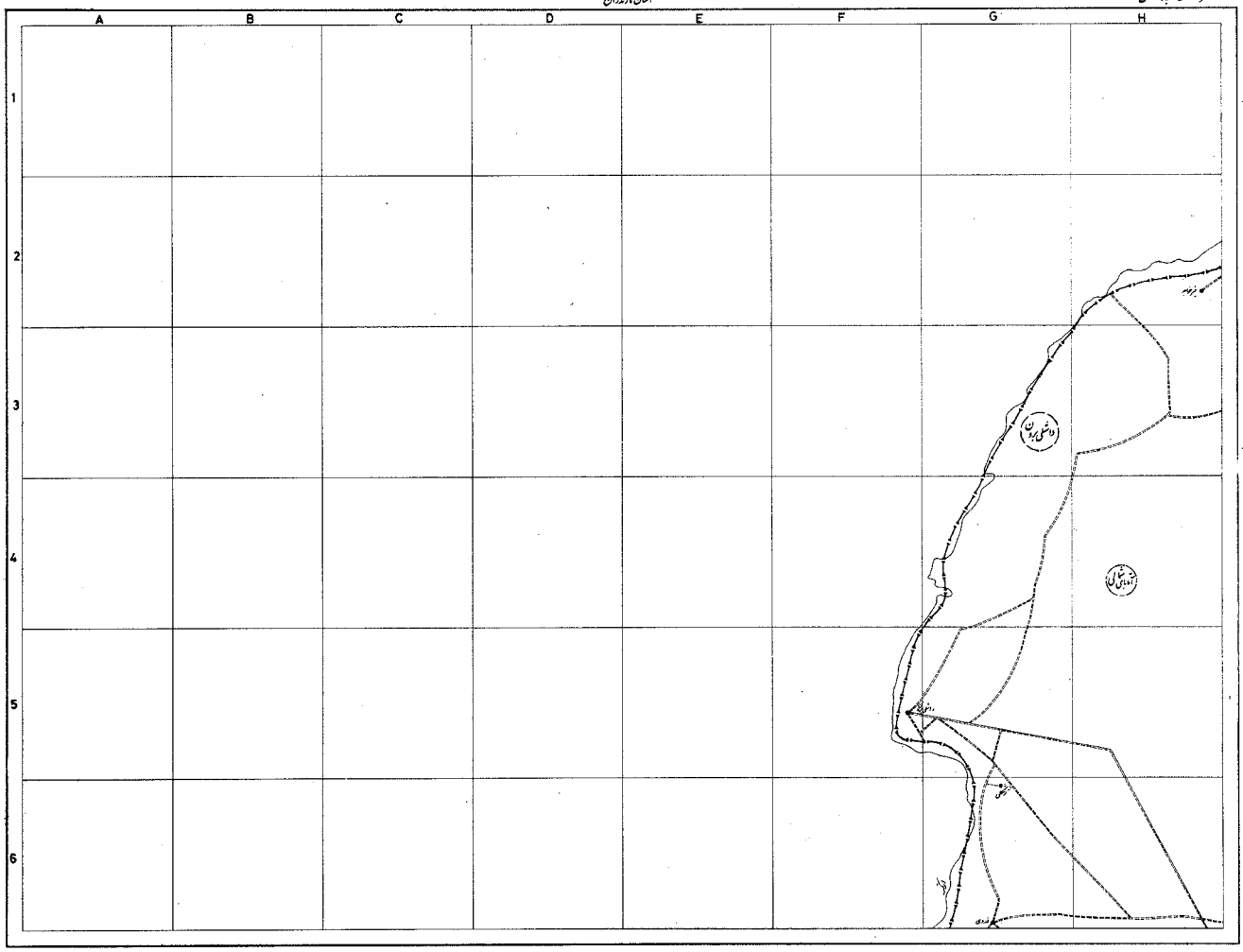

مرکز آمار ایران

علائم

- شهر
- شهرک
- آبادی
- تکان مسکونی
- تکان غیرمسکونی
- چاه
- سرگذر
- حدود شهرستان
- حدود بخش
- حدود دهستان
- راه‌آهن
- جاده اصلی
- جاده فرعی
- جاده مالرو
- راه‌آهن
- تونل
- پل
- رودخانه
- نهر، آبگیر
- سیل
- شالیزار
- جاده، خاک
- برق
- شکار زار
- خرابه، باغ
- سنگ‌ها
- سدها
- فرودگاه
- امامزاده
- پادگان، ژاندارمری
- قنات

0 1 2 3 4 Km

راهنمای اندازه صفحه‌ها

		۱	۲	۳
	٤	۵	۶	۷
۸	۹	۱۰	۱۱	۱۲
۱۳	۱٤	۱۵	۱۶	
	۱۷	۱۸	۱۹	
		۲۰	۲۱	

تابستان ۱۳۵۹

شهرستان گنبد کاوس

استان مازندران

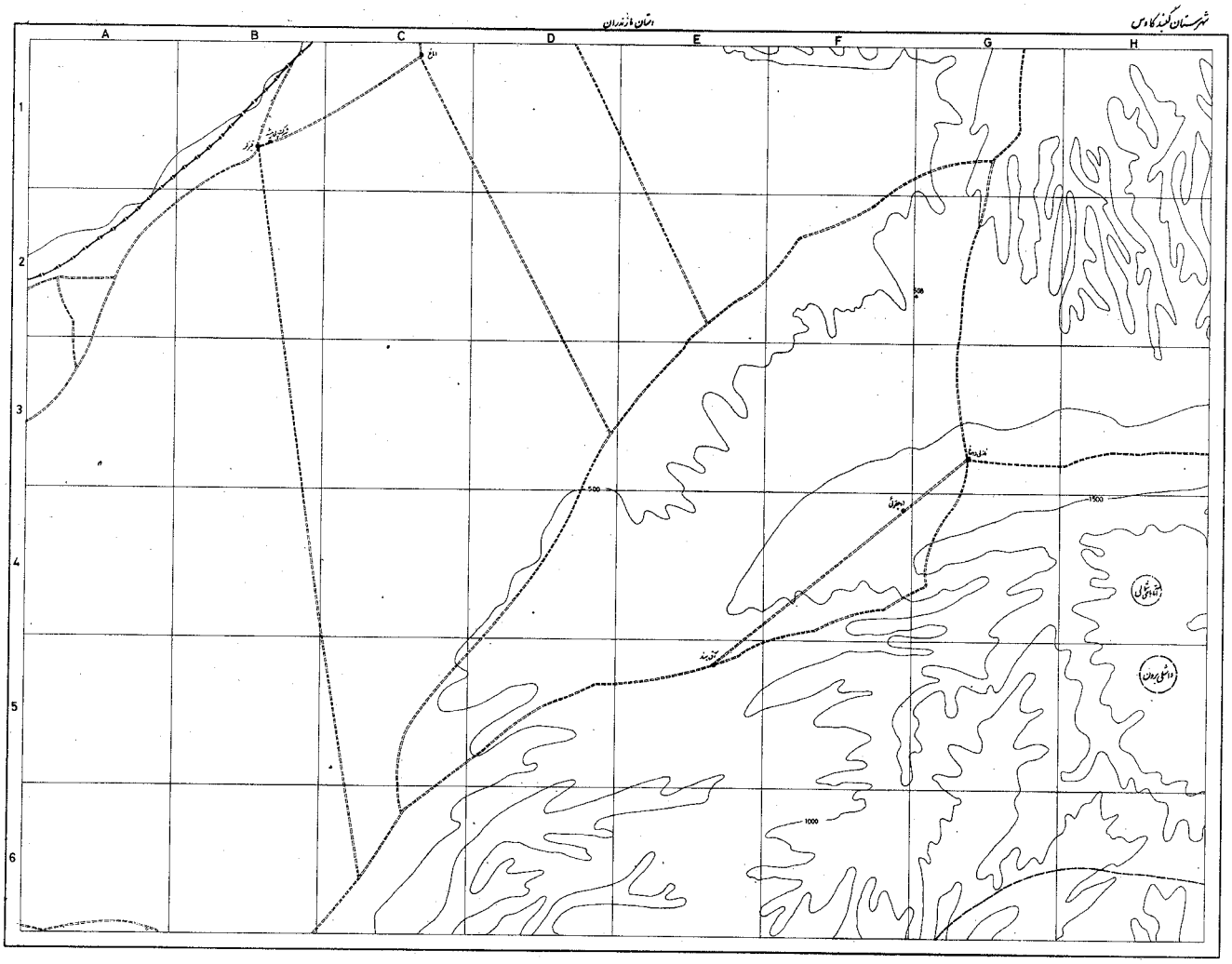

شهرستان گنبد کاوس

استان مازندران

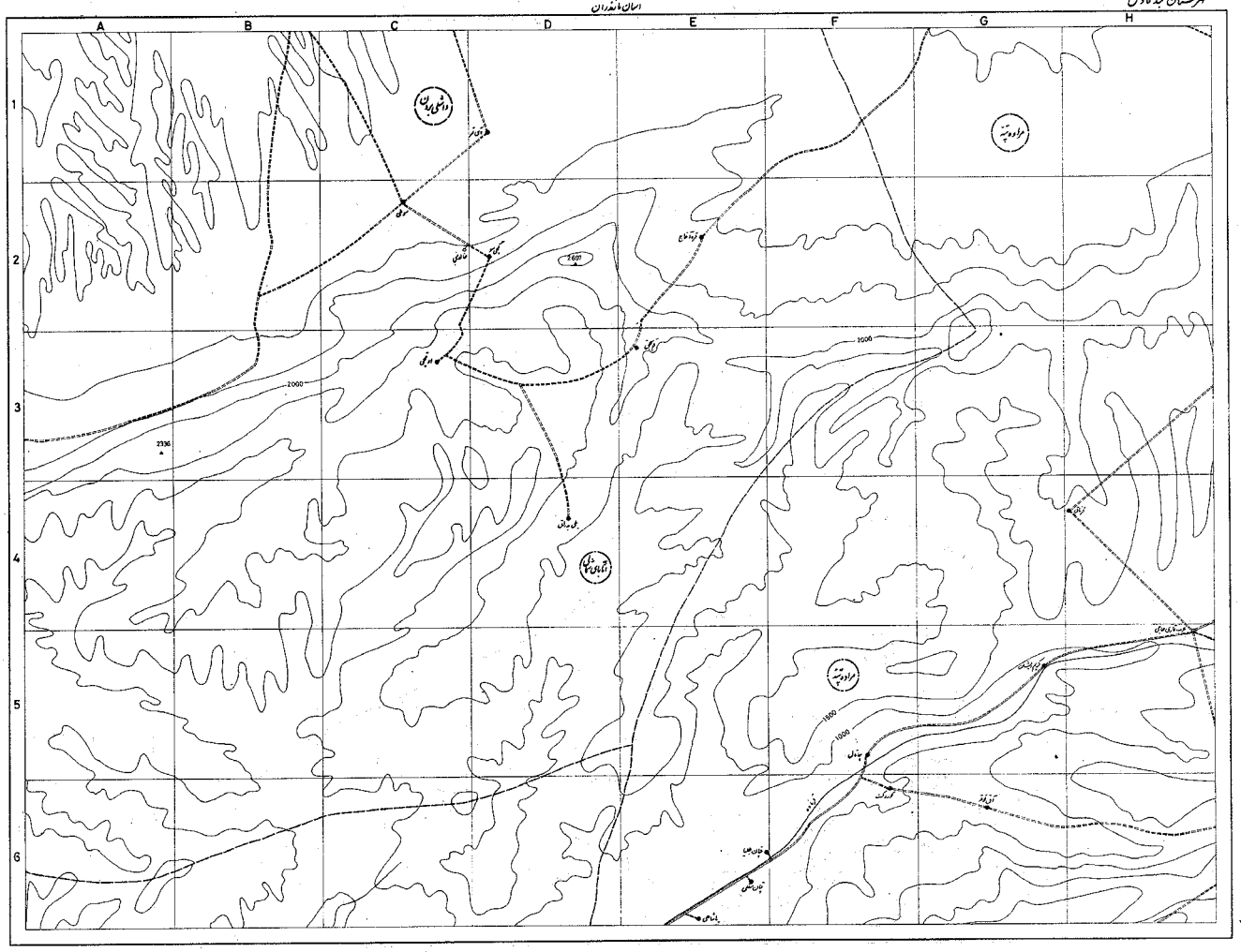

مرکز آمار ایران

علائم

- شهر
- خانوارهای ۲۰۰۰ تا ۵۰۰۰ نفر
- آبادی
- مکان مسکونی
- مکان غیرمسکونی
- چاه
- سنگفرش
- جاده شوسه
- جاده خاکی
- جاده مالرو
- راه آهن
- پل
- رودخانه
- نهر آبیاری
- سیل
- سد
- جاده - قنات
- کوه
- کلوته و غار
- فرودگاه - بالگرد
- مناطق کشاورزی
- نفت

مقیاس ۱:۲۵۰۰۰۰

		۱	۲	۳
	٤	٥	①	٧
٨	٩	١٠	١١	١٢
١٣	١٤	١٥	١٦	
	١٧	١٨	١٩	
		٢٠	٢١	

تاریخ سال ۱۳۵۲

شهرستان گنبد کاوس

استان مازندران

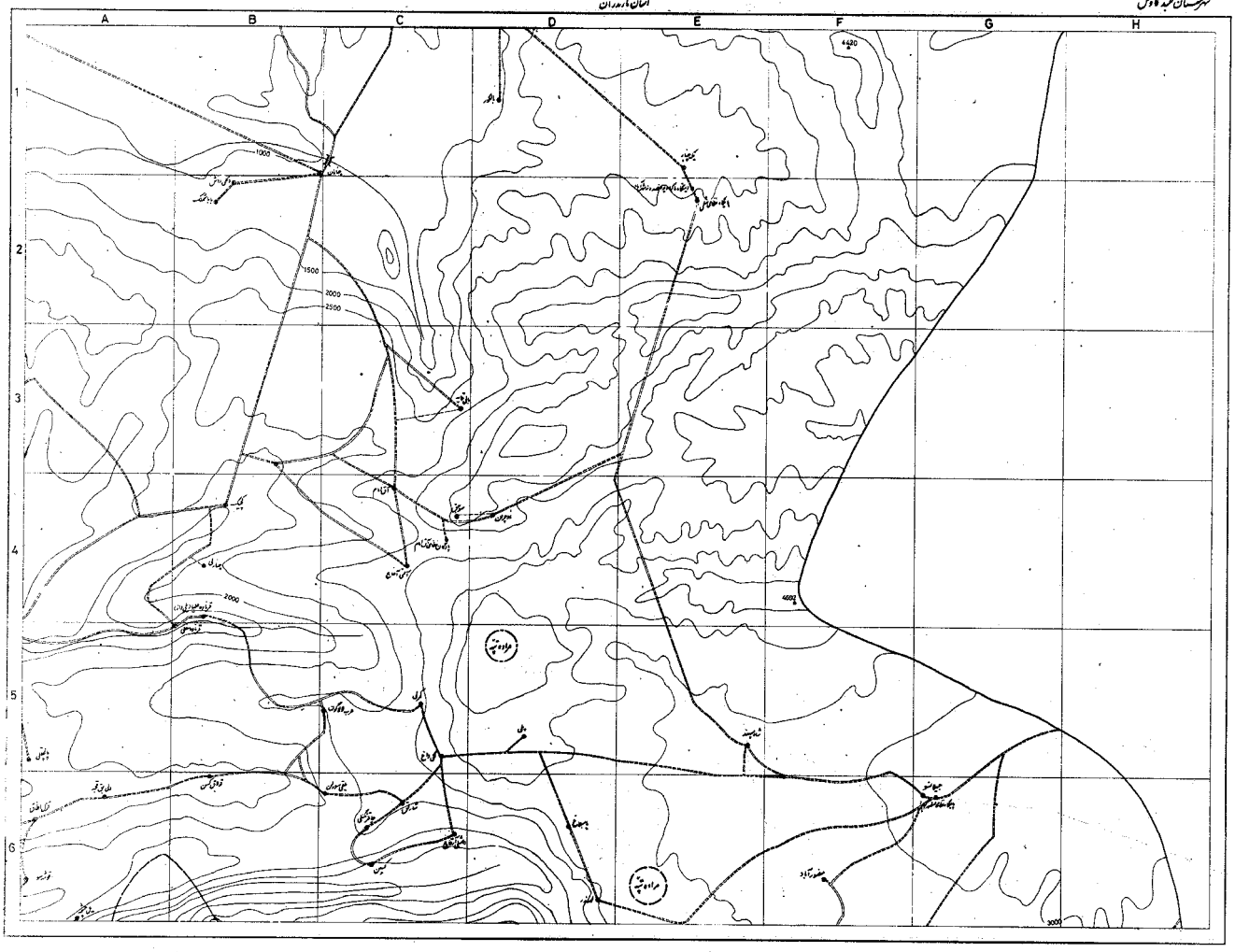

مرکز آمار ایران

علائم

شهر
شهرک ۲۰۰۰ تا ۵۰۰۰ نفر
آبادی
مکان مسکونی
مکان غیرمسکونی
چاه
ترانشه
حد رشهرستان
حد دهستان
حد دوستان
شاهراه
جاده اصلاحشده
جاده شوسه
جاده خاکی (جیپ رو)
جاده مالرو
راه آهن
تونل
پل
رودخانه
نهر آبیاری
سیل
مسکشه
چاه - قنات
برزگری
شوره زار
شراب - باتلاق
مرتع بیابان
معدن
مزرعه
امامزاده
پادگان نظامی
قلعه

0 1 2 3 4 Km.

بخشهای استان مقدس

	۱	۲	۳
	۶	۵	۴
۷	۸	۹	۱۰
۱۱	۱۲	۱۳	
۱۴	۱۵	۱۶	
۱۷	۱۸	۱۹	
	۲۰	۲۱	

تاریخ ۱ سال ۱۳۵۱

شهرستان گنبدکاوس

استان مازندران

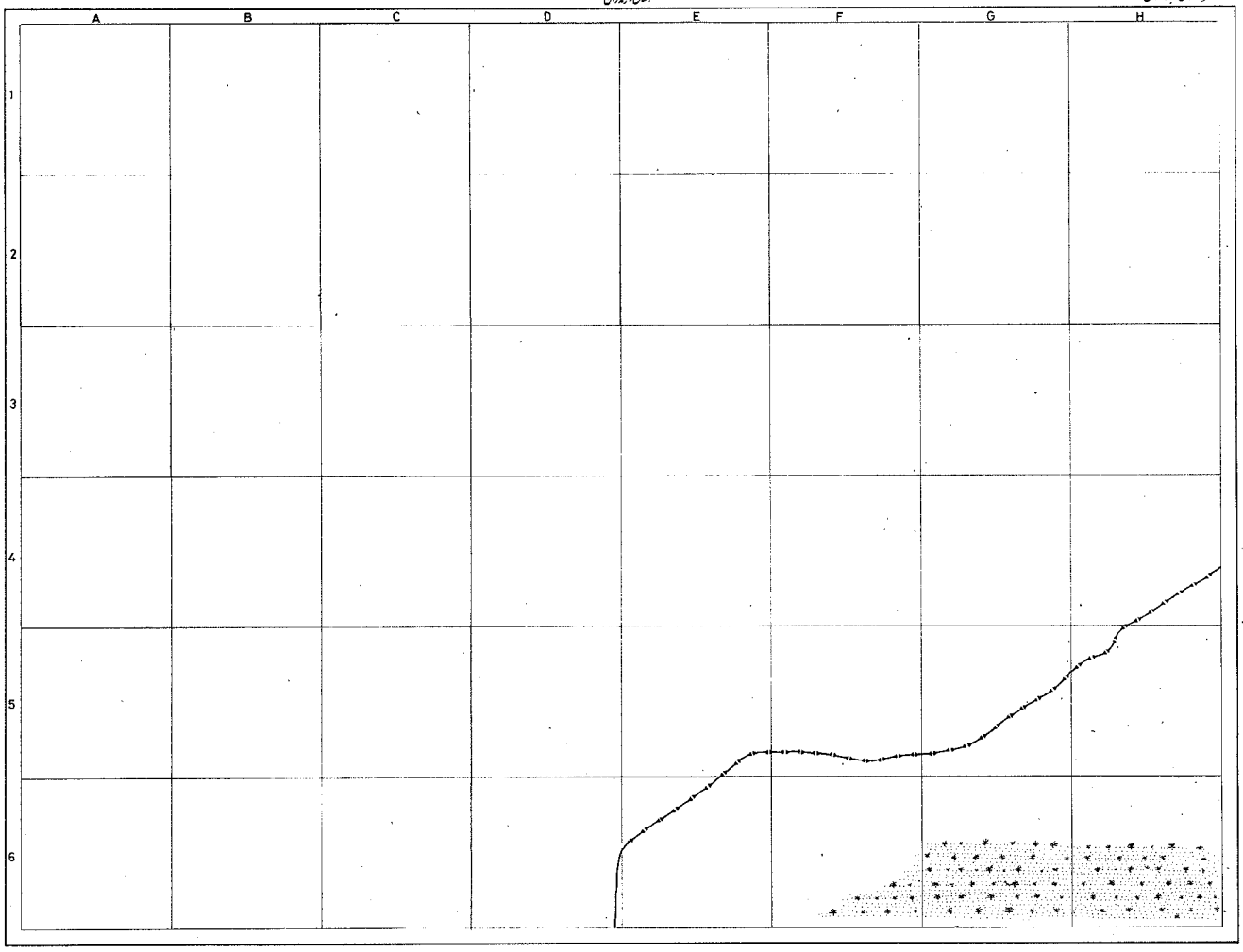



شهرستان گنبد کاوس

استان مازندران

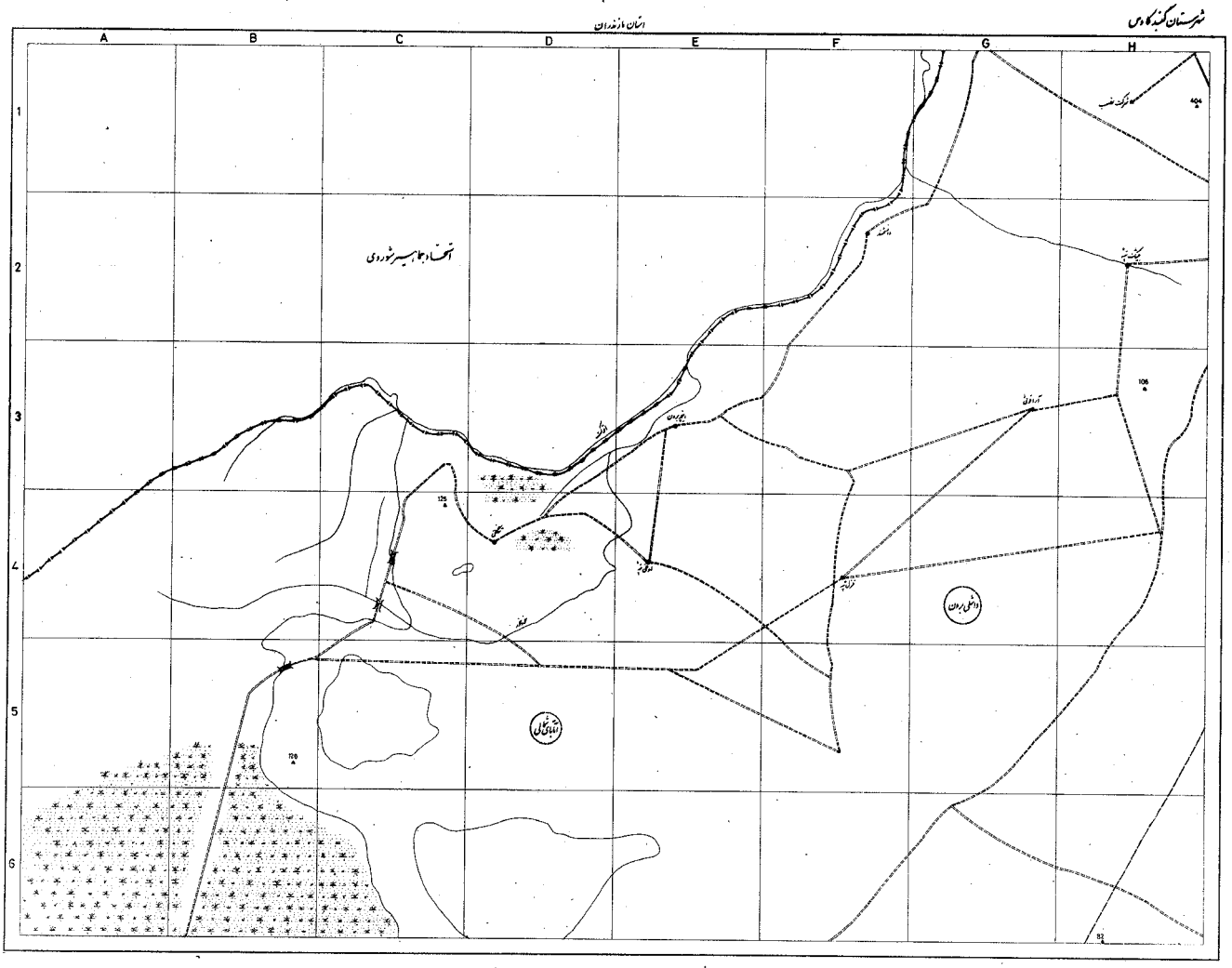

مرکز آمار ایران

علائم

- شهر
- شهرک ۲۰۰۰ تا ۵۰۰۰ نفر
- آبادی
- مکان مسکونی
- مکان غیرمسکونی
- چاه
- رودخانه
- جاده درجه یک
- جاده درجه دو
- جاده درجه سه
- جاده درجه چهار
- جاده درجه پنج (بیابانی)
- جاده درجه شش
- راه آهن
- تونل
- پل
- رودخانه
- نهر آبیاری
- سیل
- سد
- چاه - قنات
- پادگان
- شوره زار
- سراب - باتلاق
- نخلستان
- مسجد
- فرودگاه
- دانشگاه
- باشگاه ورزشی
- تلگراف

0 1 2 3 4 Km.

راهنمای اتصال نقشه‌ها

		۱	۲	۳
	۴	۵	۶	۷
۸	۹	۱۰	۱۱	۱۲
۱۳	۱۴	۱۵	۱۶	
	۱۷	۱۸	۱۹	
		۲۰	۲۱	

تابستان سال ۱۳۵۹

شهرستان گنبد کاوس

استان مازندران

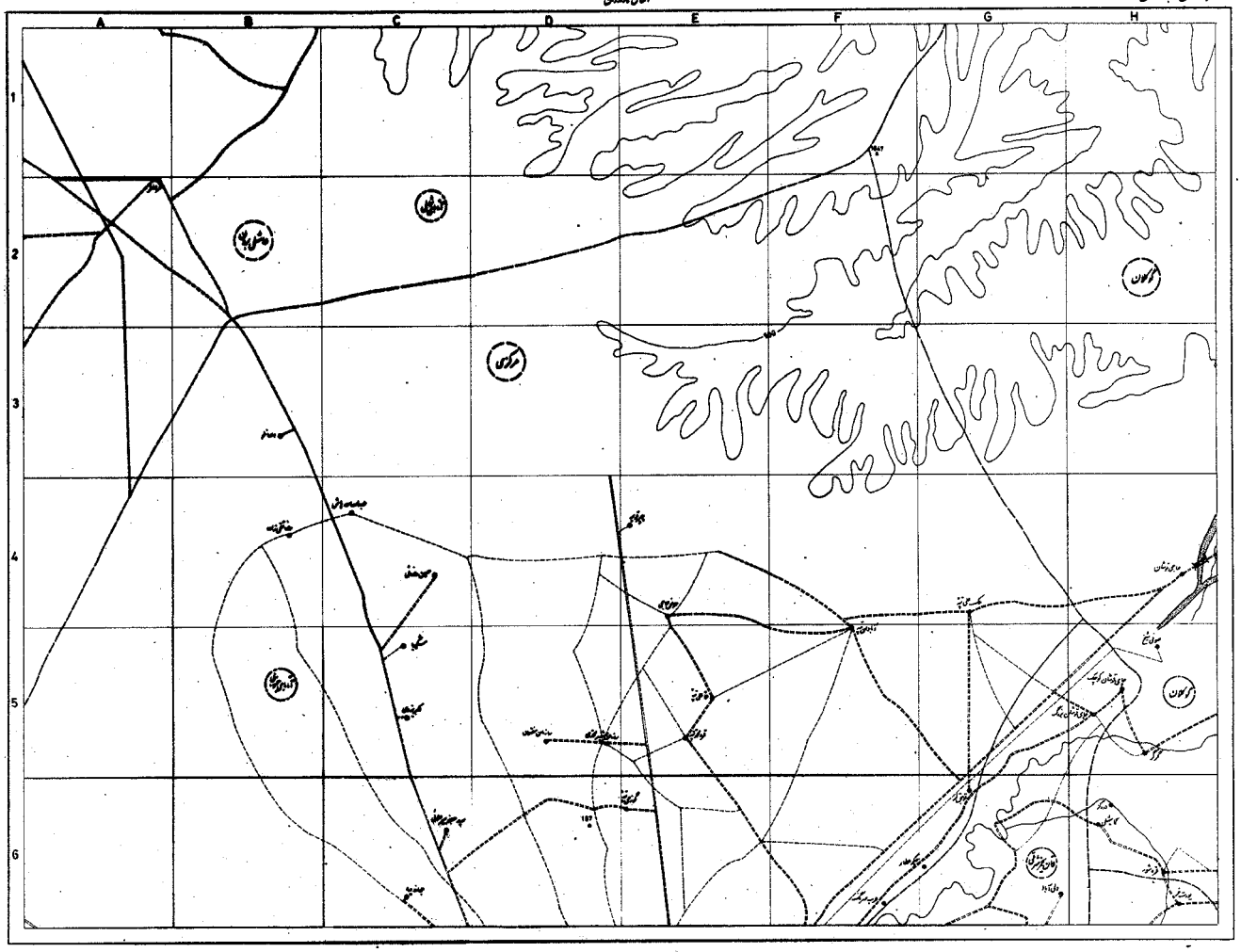
A
B
C
D
E
F
G
H
1
2
3
4
5
6
مرکزی
گمیشان
گوکلان
مرکز شهرستان گنبد کاوس
مرکز بخش گمیشان
مرکز بخش گوکلان
مرکز بخش مرکزی
مرکز بخش مرکزی
مرکز بخش گوکلان
مرکز بخش گمیشان
مرکز بخش گمیشان
مرکز بخش گوکلان
مرکز بخش گوکلان
مرکز بخش گوکل

شهرستان گنبدکاووس

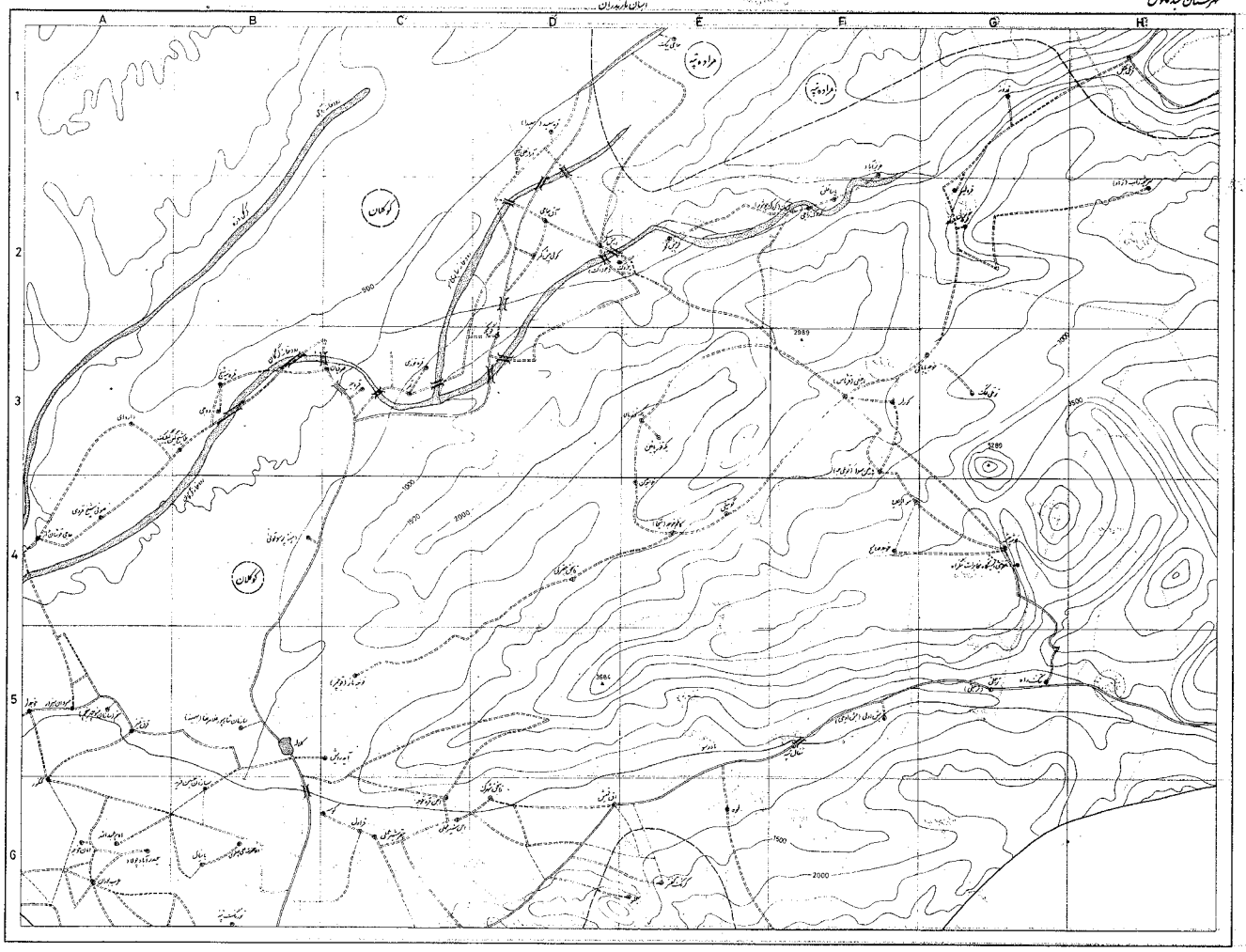

شهرستان گنبد کاوس

استان مازندران

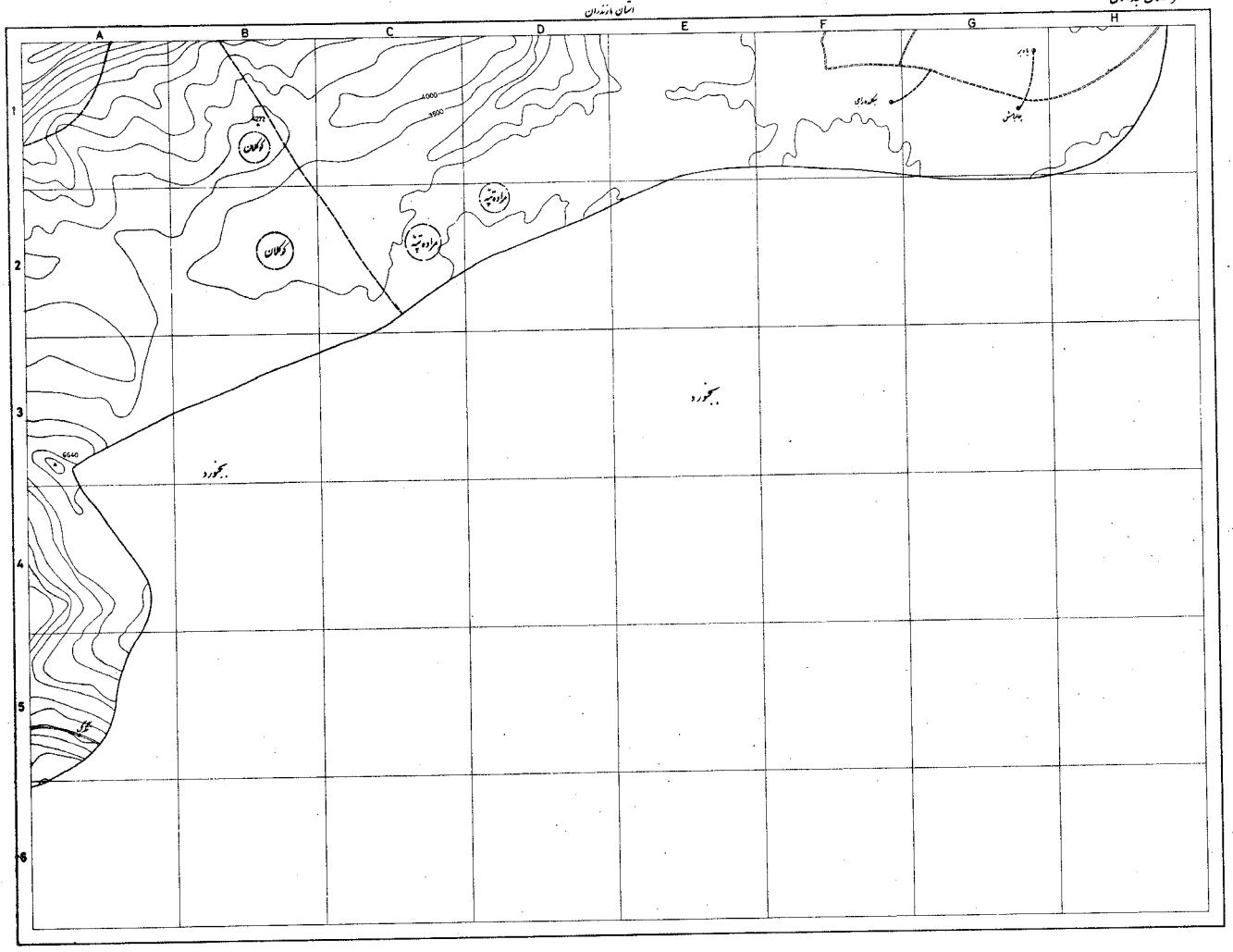
A
B
C
D
E
F
G
H
1
2
3
4
5
6
1000
1500
6640
بجنورد
بجنورد
بجنورد

شهرستان گنبد کاوس

استان مازندران

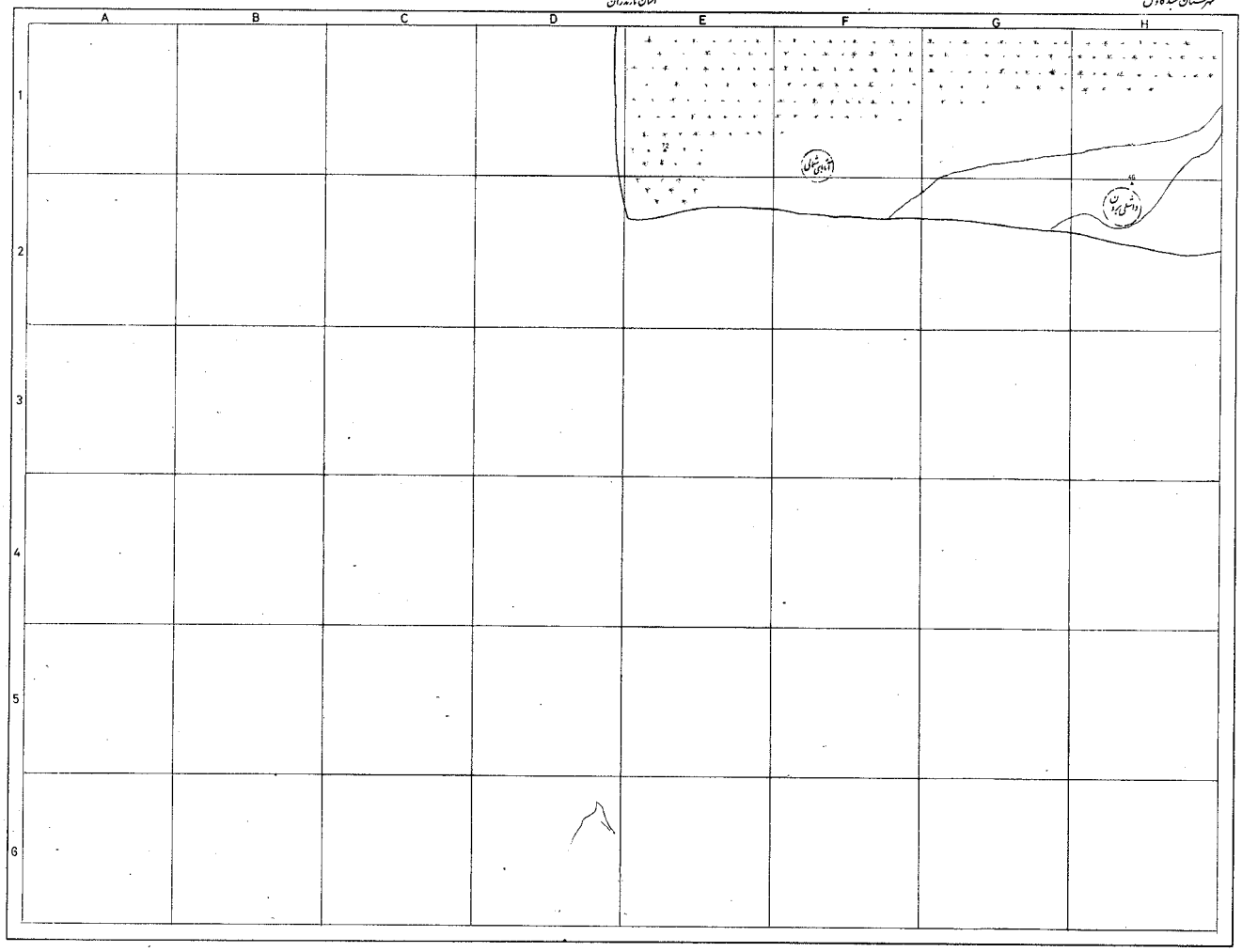

نقاط مهم

شهر
جاده اصلی
راه اصلی
مکان مسکونی
مکان غیرمسکونی
جاده
مرز کشور
جاده اصلی
جاده فرعی
جاده دو خطه
راه آهن
جاده خاکی
جاده مالرو
راه مالرو
پل
تونل
رودخانه
نهر آبیاری
سیل
مسجد
جاده آثار
آب تنگی
شوره زار
قنات، چاه
کتل، میان
معدن
فرودگاه
دانشگاه
پایگاه نیروی هوایی
شهر

0 1 2 3 4 km

راهنمای اتصال نقشه‌ها

	۱	۲	۳
٤	۵	٦	۷
۹	۱۰	۱۱	۱۲
۱٤	۱۵	۱٦	۱۳
۱۷	۱۸	۱۹	
	۲۰	۲۱	

چاپ اول ۱۳۵۹

شهرستان گنبدکاوس

استان مازندران

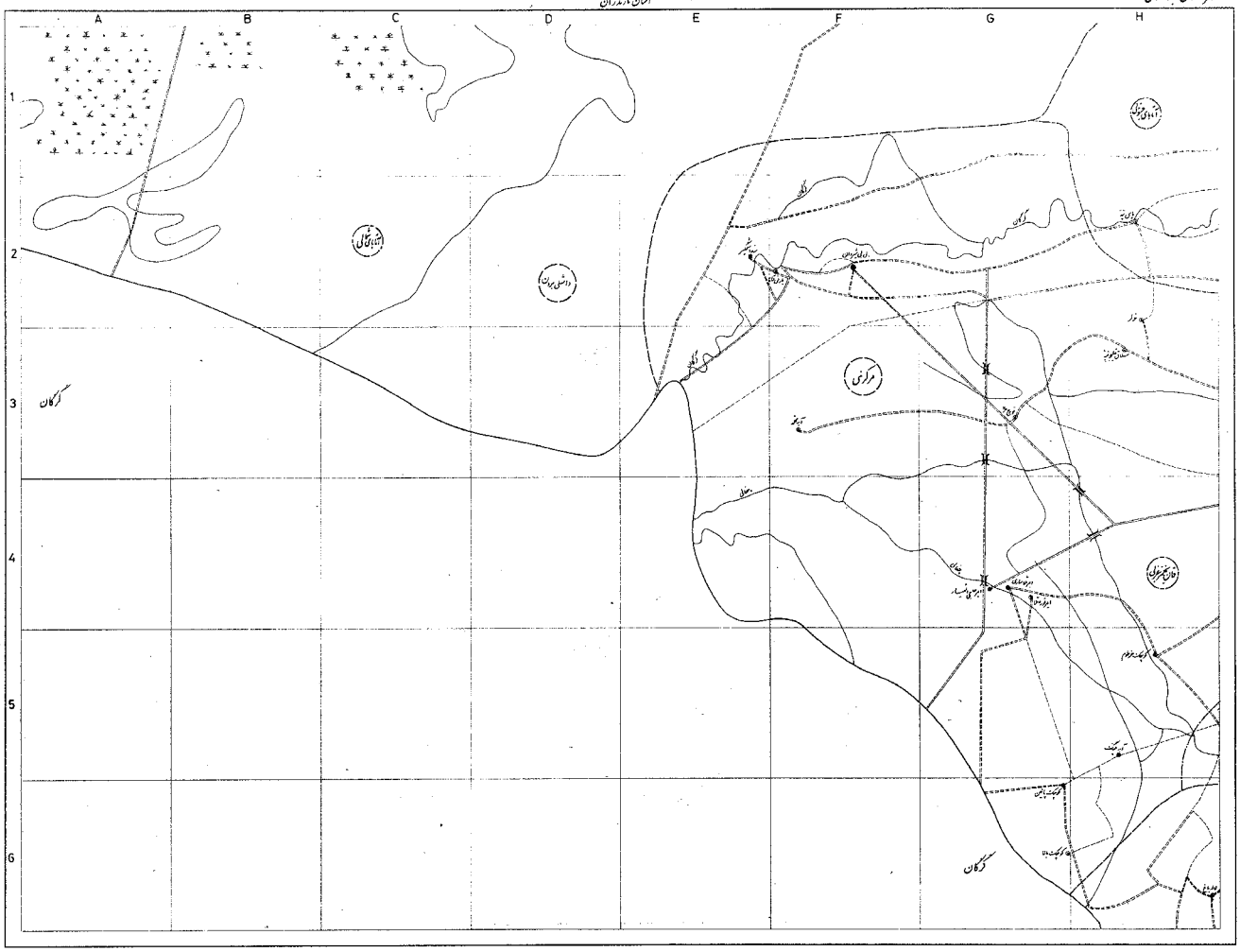

شهرستان گنبد کاوس

استان مازندران

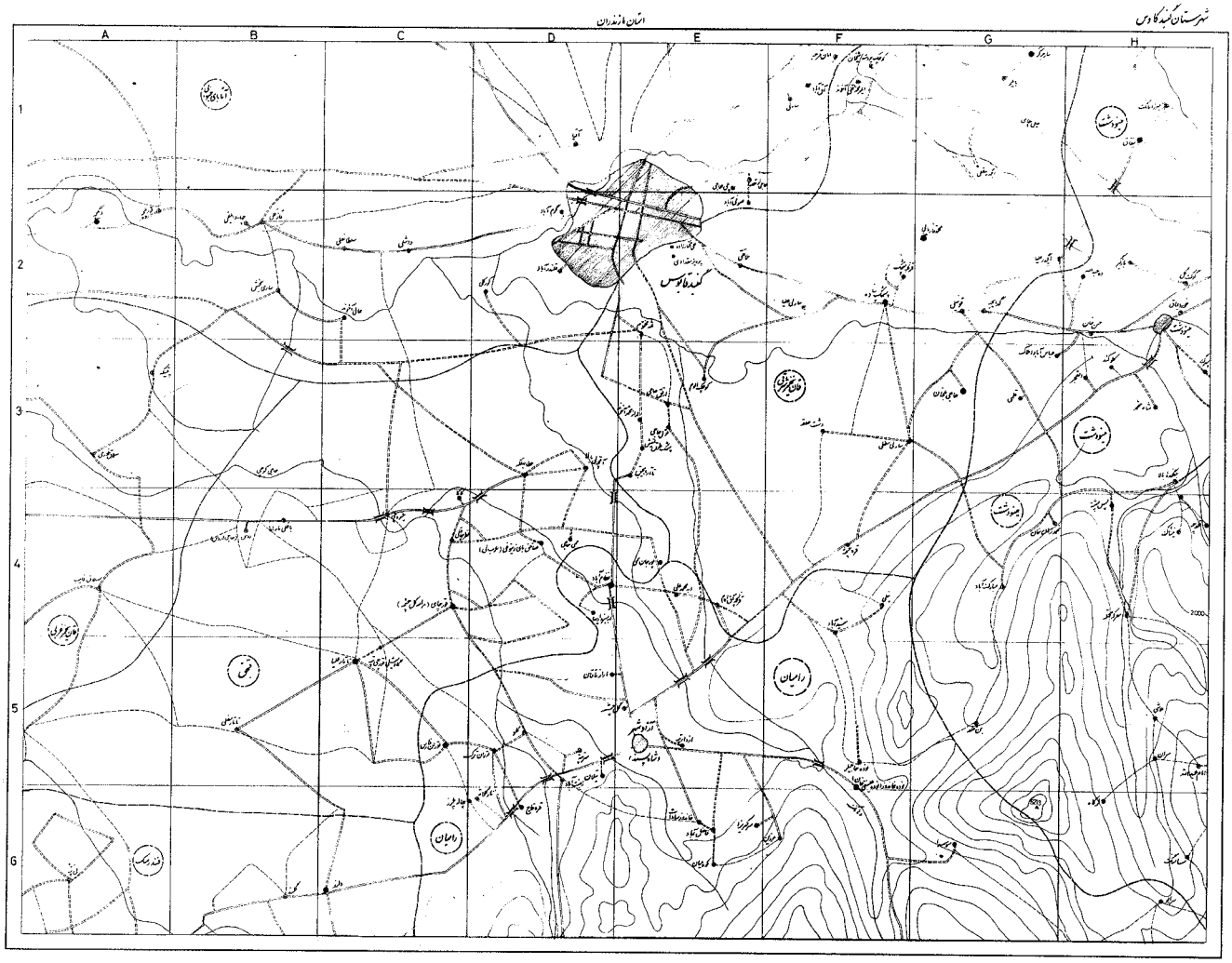

نمایش اتصال نقشه‌ها

	۱	۲	۳
۴	۵	۶	۷
۸	۹	۱۰	۱۱	۱۲
۱۳	۱۴	۱۵	۱۶
	۱۷	۱۸	۱۹
		۲۰	۲۱

تابع ، سال ۱۳۵۴

شهرستان گنبد کاوس

استان مازندران

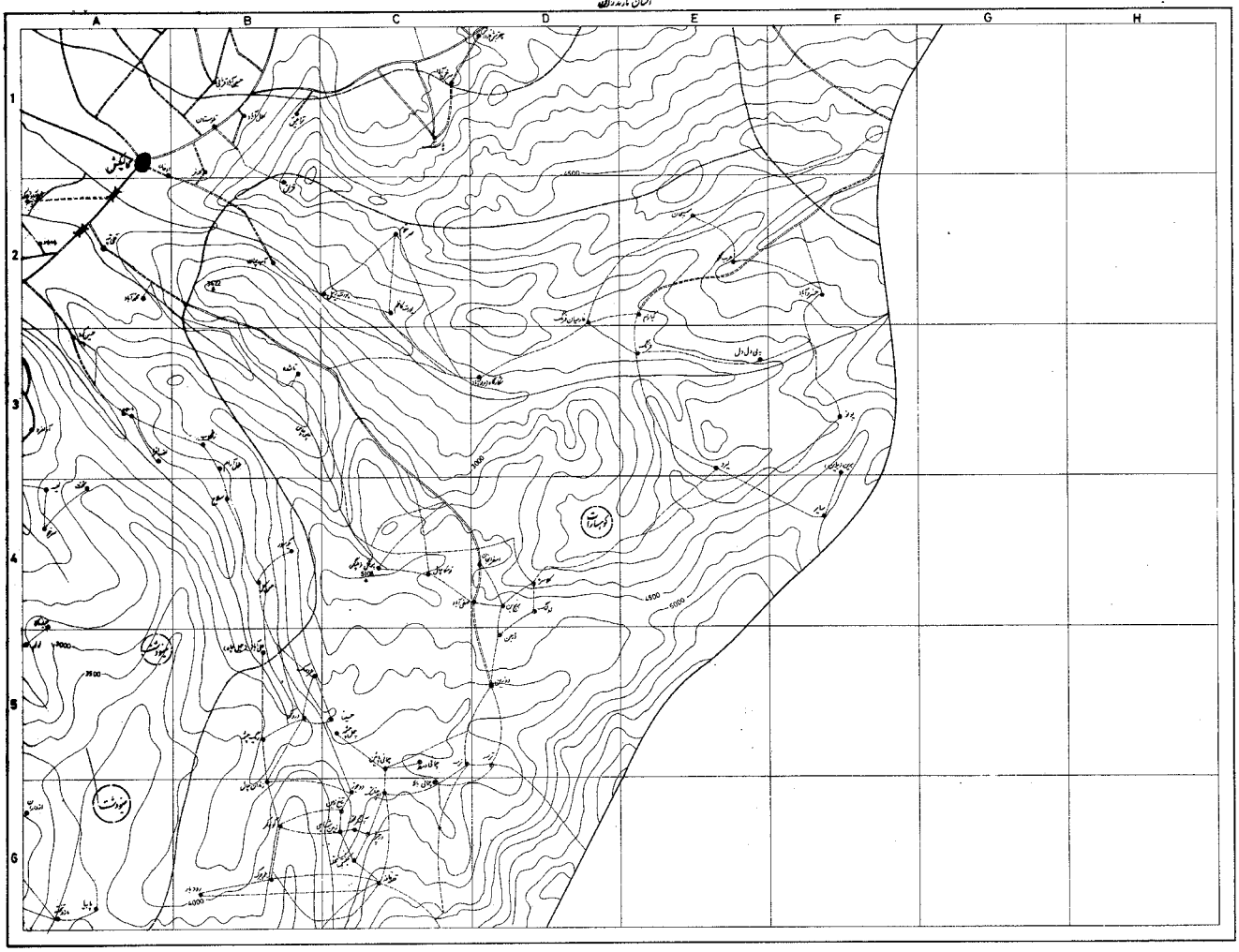

سازمان جغرافیایی نیروهای مسلح

مرکز آمار ایران

علائم

شهر
شهرک ۲۰۰۰ تا ۵۰۰۰ نفر
آبادی
مکان مسکونی
مکان غیرمسکونی
بنادر
مرکز کشور
خط دو مشیر مکان
خط دو مشیر
خط دو مکان
شاهراه
جاده دو خطه
جاده یک خطه
جاده خاکی (چرخ رو)
جاده مالرو
راه آهن
تونل
پل
رودخانه
نهر - آبگیر
سیل
سد
چاه - قنات
تپه‌ها
شوره زار
شراب - باتلاق
نمکی سیران
مسجد
فرودگاه
امامزاده
پادگان نظامی
قلعه

0 1 2 3 4 K.M.

راهنمای اتصال نقشه‌ها

		۱	۲	۳
	۴	۵	۶	۷
۸	۹	۱۰	۱۱	۱۲
۱۳	۱۴	۱۵	۱۶	
	۱۷	۱۸	۱۹	
			۲۰	۲۱

تهیه: سال ۱۳۵۴

شهرستان گنبد کاوس

استان مازندران

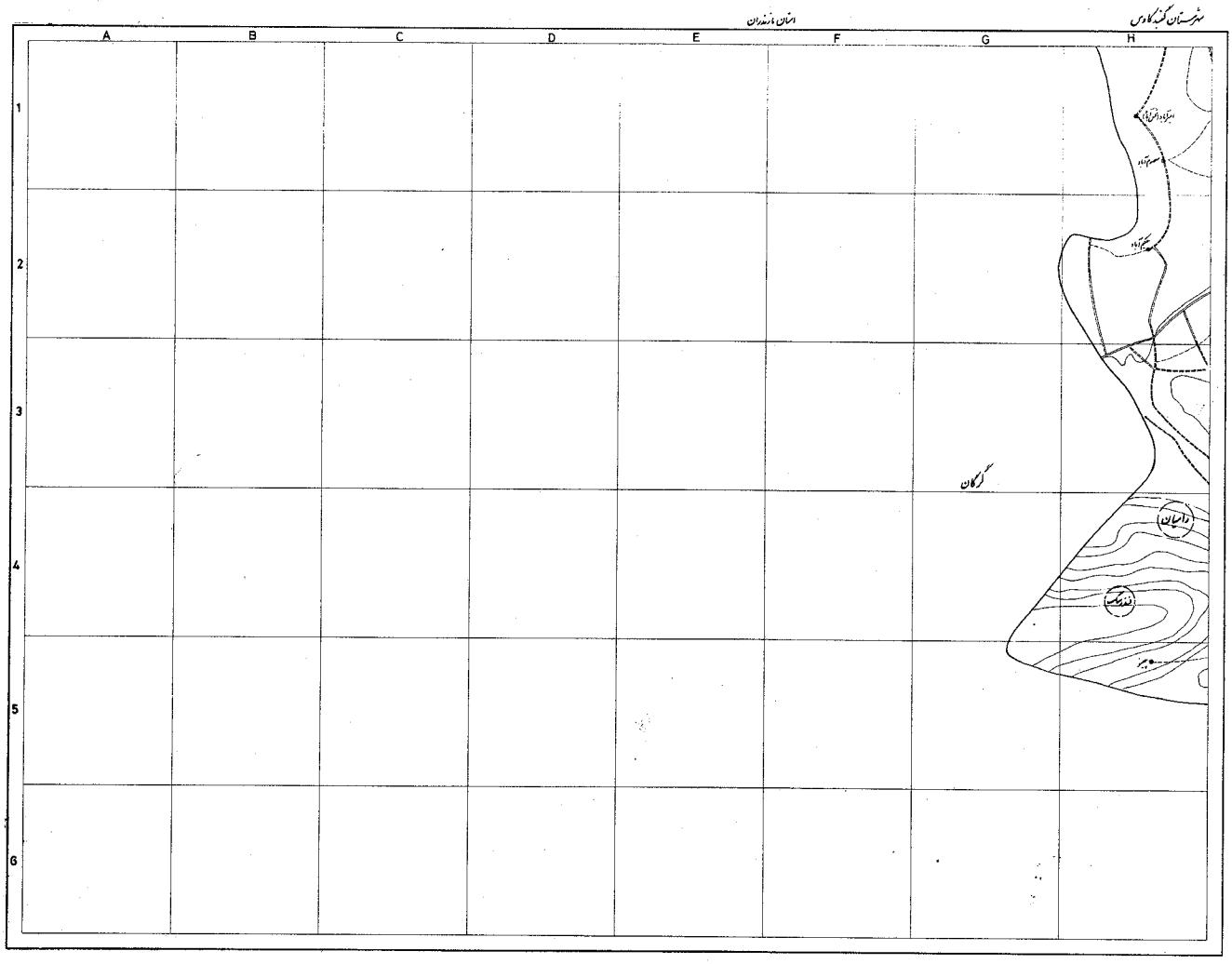

سازمان جغرافیایی نیروهای مسلح
مرکز آمار ایران

علائم

- شهر
- خانه‌های ۲۰۰۰ تا ۵۰۰۰ متر
- آبادی
- مکان مسکونی
- مکان غیرمسکونی
- چاه
- شیرگاز
- حدود شهرستان
- حدود بخش
- حدود دهستان
- شاهراه
- جاده مخابره
- جاده شوسه
- جاده خاکی (بیش رو)
- جاده مالرو
- راه آهن
- تونل
- پل
- رودخانه
- نهر، آبگیر
- سیل
- مسند
- چاه، قنات
- نیزه‌گی
- شوره‌زار
- شرب، باتلاق
- خلیج، بیابان
- سدان
- فرودگاه
- امامزاده
- پایگاه نیروی دریایی
- شن

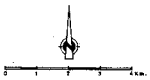

راهنمای اتصال نقشه‌ها

		۱	۲	۳
	٤	۵	٦	۷
۸	۹	۱۰	۱۱	۱۲
۱۳	۱٤	۱۵	۱٦	
	۱۷	۱۸	۱۹	
		۲۰	۲۱	

تاریخ: سال ۱۳۵۶

شهرستان گنبدکاوس

استان مازندران

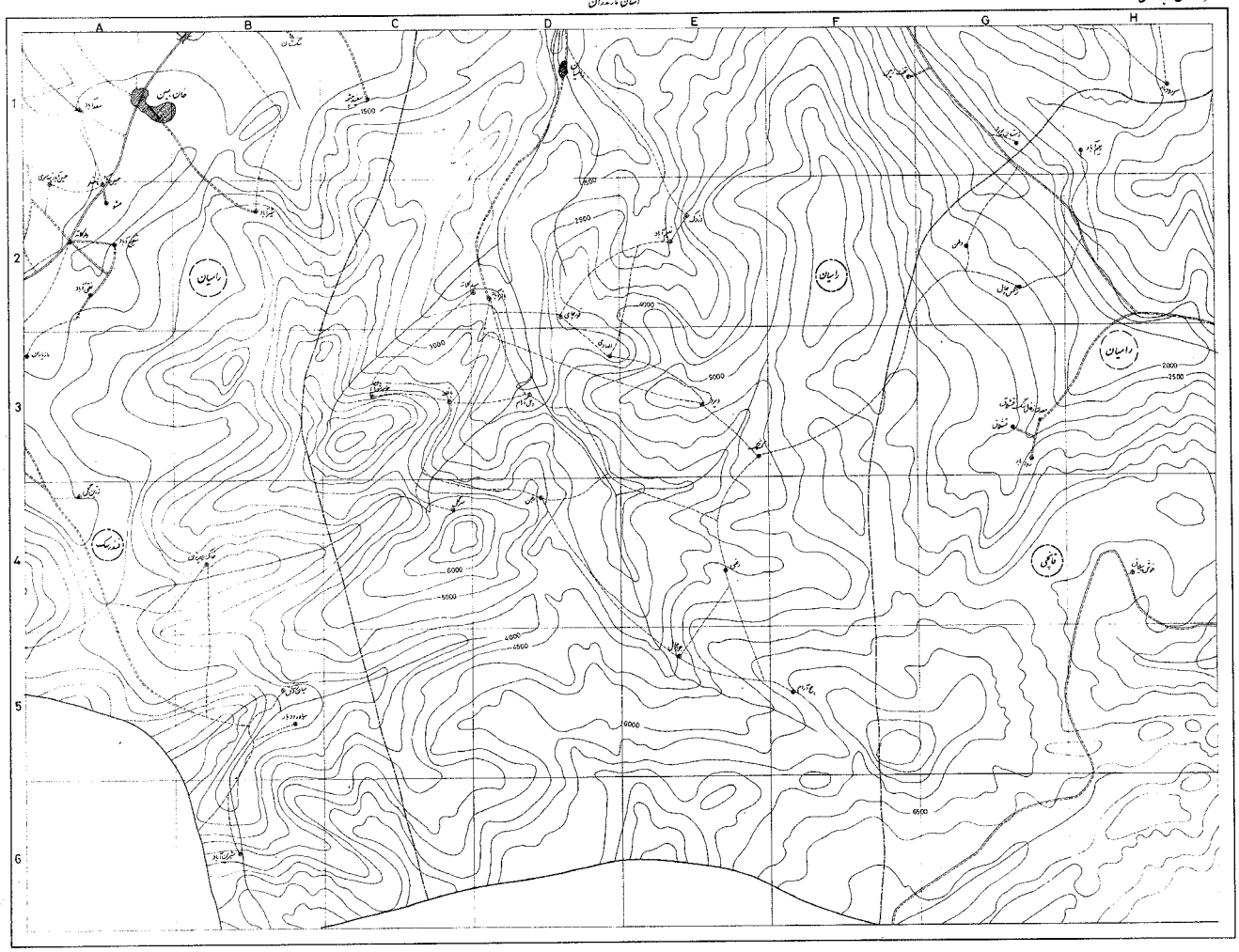

سازمان برنامه و بودجه
مرکز آمار ایران

علائم

- شهر
- حاکم‌نشین ۲۰۰۰ تا ۵۰۰۰ نفر
- آبادی
- مکان مسکونی
- مکان غیرمسکونی
- چاه‌آب
- مرز کشور
- حدود شهرستان
- حدود بخش
- حدود دهستان
- شاهراه
- جاده مخابره
- جاده مواصلاتی
- جاده خاکی (مسیر رودخانه)
- جاده مالرو
- راه‌آهن
- تونل
- پل
- رودخانه
- نهر آبیاری
- سیل
- مسکه
- چاه - قنات
- بزرگی
- شور و زار
- شراب - باتلاق
- کمی سیلان
- سمان
- فرودگاه
- اماکن
- باشگاه آزمایش
- نفت

0 1 2 3 4 K.m.

راهنمای نقشه (مقیاس ۱:۲۵۰۰۰۰)

		۱	۲	۳
	٤	۵	۶	۷
۸	۹	۱۰	۱۱	۱۲
۱۳	۱٤	۱۵	۱۶	
	۱۷	۱۸	۱۹	
		۲۰	۲۱	

آبان سال ۱۳۵۹

شهرستان گنبد کاوس

استان مازندران

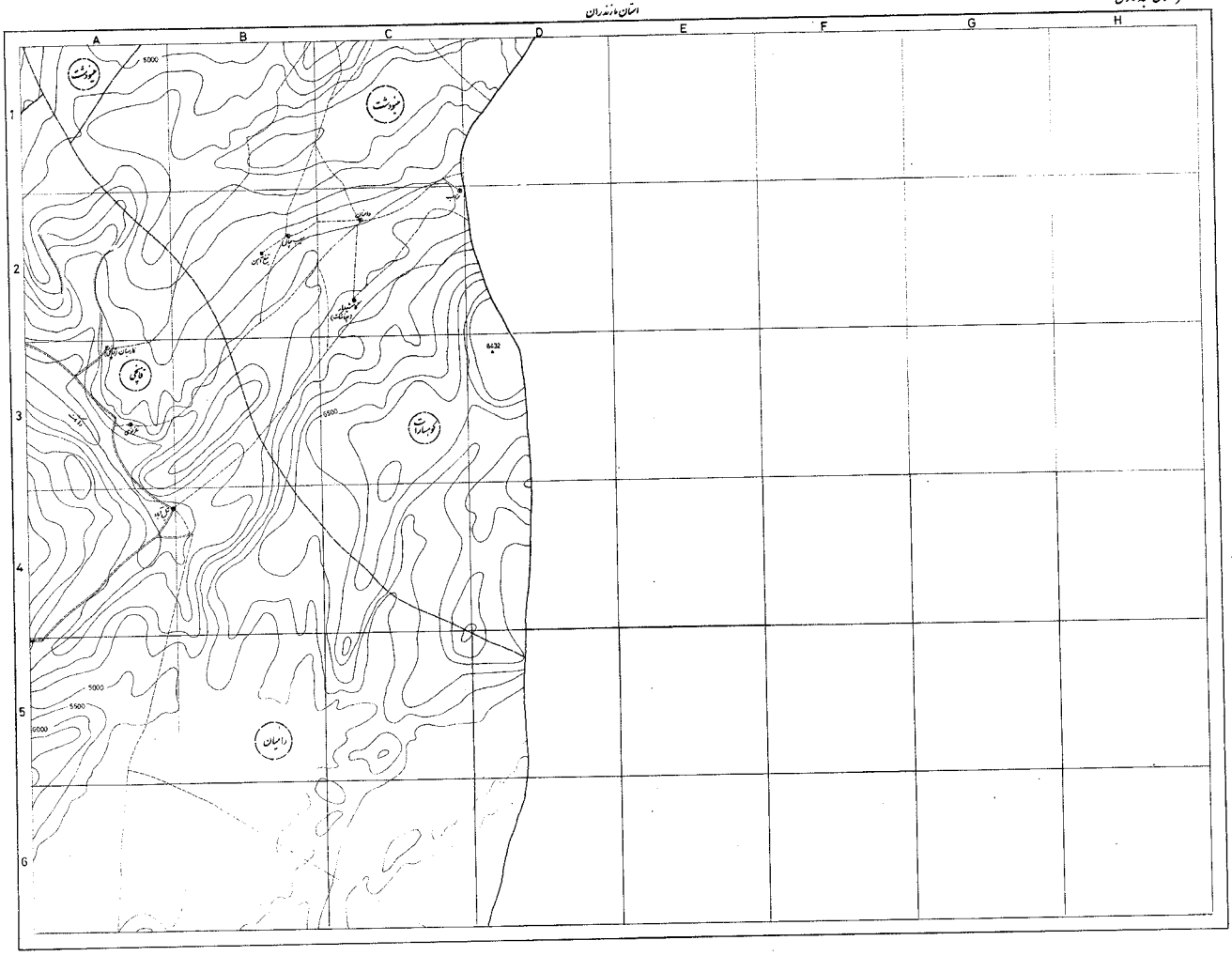



شهرستان گنبد کاوس

استان مازندران

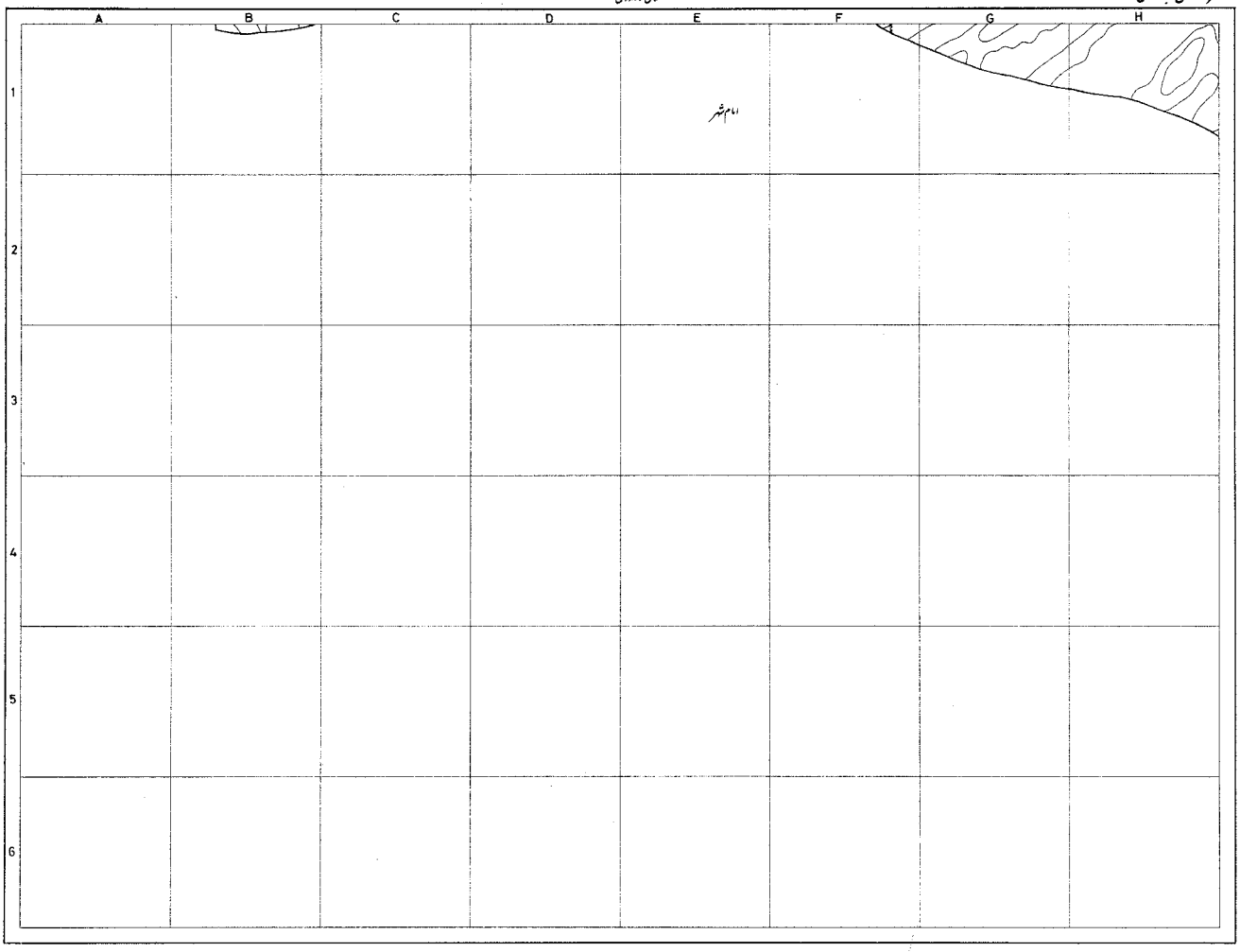

سازمان برنامه و بودجه
مرکز آمار ایران

علائم

- شهر
- شهرک‌ها ۵۰۰۰ تا ۶۰۰۰ نفر
- آبادی
- مکان مسکونی
- مکان غیرمسکونی
- چاه
- مرز کشور
- حدود شهرستان
- حدود بخش
- حدود دهستان
- شاهراه
- جاده اصلاح شده
- جاده مالرو
- جاده خاکی (بیش بود)
- جاده بارانو
- راه آهن
- تونل
- پل
- رودخانه
- نهر آبیاری
- سیل
- مسیل
- چاه، قنات
- بزرگراهی
- شوره زار
- شرب، باتلاق
- محل سیلان
- سدها
- فرودگاه
- امامزاده
- پایگاه نیروی دریائی
- مرز

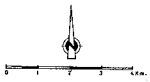

راهنمای تقسیمات نقشه‌ها

		۱	۲	۳
	۴	۵	۶	۷
۸	۹	۱۰	۱۱	۱۲
۱۳	۱۴	۱۵	۱۶	
	۱۷	۱۸	۱۹	
		۲۰	۲۱	

تهیه در سال ۱۳۵۶

شهرستان گنبد کاوس

استان مازندران

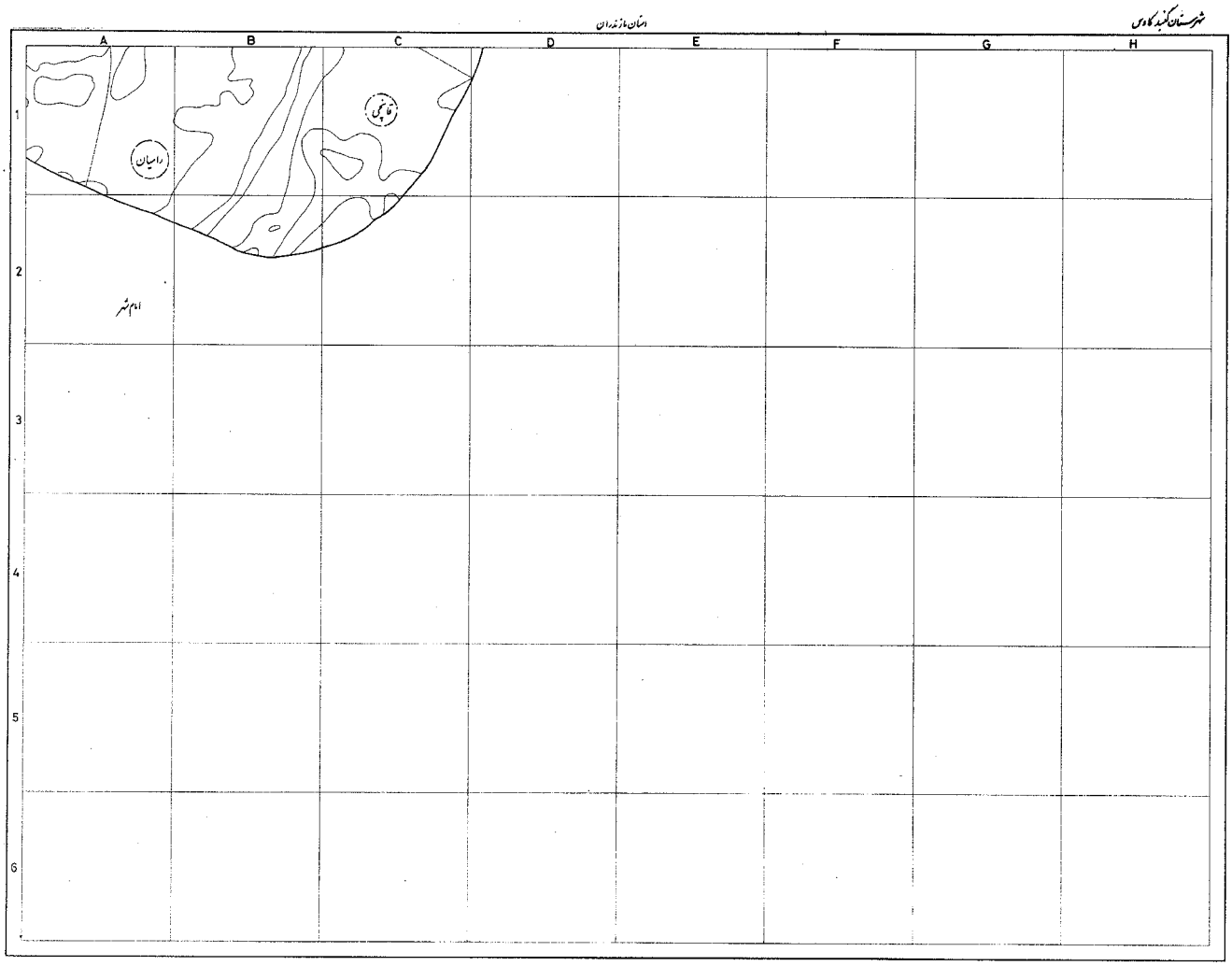

سازمان جغرافیایی نیروهای مسلح
مرکز آمار ایران

علائم

- شهر
- شهرهای ۲۰۰۰ تا ۵۰۰۰ نفر
- آبادی
- مکان مسکونی
- مکان غیرمسکونی
- چاه
- جاده کشور
- جاده درجه یکم
- جاده درجه دوم
- جاده درجه سوم
- راه آهن
- تونل
- پل
- رودخانه
- شور آبگیر
- سیل
- سد
- چاه و قنات
- تپه ماهور
- شوره زار
- نمک - باتلاق
- شن روان
- معدن
- فرودگاه
- امامزاده
- پادگان مرزداری
- قبر

۰ ۱ ۲ ۳ ۴ Km.

راهنمای نقشه‌های فهرست

	۱	۲	۳
۴	۵	۶	۷
۸	۹	۱۰	۱۱	۱۲
۱۳	۱۴	۱۵	۱۶
۱۷	۱۸	۱۹
۲۰	۲۱

تهیه و تنظیم ۱۳۵۹

شهرستان گنبد کاووس

شرح	تعداد خانوار	جمعیت	نوع آبادی (دکه)	راه‌های آبادی (دکه)	وضع طبیعی (دکه)	تأسیسات عمومی: برق	آب لوله‌کشی	حمام	خانه‌های	دبستان	مدرسه راهنمائی	مدرسه متوسطه و حرفه‌ای	مسجد	تکیه یا حسینیه	امامزاده	کلیسا	تأسیسات آموزشی و مذهبی: سایر جایگاه‌های مذهبی	دارالایتام	خدمات پزشکی و دامپزشکی: پزشک و مراز بهداشتی	بیمار دماغی و روستائی	دامپزشک	دامگاه	صندوق پست	دفتر پست و مخابرات	تلفن	تأسیسات ارتباطی انتظامی: ایستگاه راه‌آهن	پاسگاه ژاندارمری	عامل فروش نفت	بانک	آسیای آرد	فروشگاه تعاونی	مغازه و خرده‌فروشی (دائمی)	قصابی	نانوائی	قهوه‌خانه	تأسیسات اقتصادی و اجتماعی: شرکت تعاونی روستائی	موقعیت آبادی روی نقشه
۱	۲	۳	۴	۵	۶	۷	۸	۹	۱۰	۱۱	۱۲	۱۳	۱۴	۱۵	۱۶	۱۷	۱۸	۱۹	۲۰	۲۱	۲۲	۲۳	۲۴	۲۵	۲۶	۲۷	۲۸	۲۹	۳۰	۳۱	۳۲	۳۳	۳۴	۳۵	۳۶	۳۷
	۴۶۱۰۲	۲۶۴۴۳۹				۷۸	۵۵	۱۶	۱۴۱	۳۵۶	۹	۱	۳۸۰	۲۲	۲۲		۹	۱۷	۳۸	۲۱	۱۲۲	۴۳	۷	۷		۲۰		۱۱	۱۷۷	۱۶	۳۵۰	۴۵	۲۶	۱۸	۱۳	
	۴۱۹۸	۲۴۲۲۵				۴				۲۸			۲۸									۱						۵		۸	۲۶		۳			۲	
آبادان تپه	۱۳۵	۹۳۶	۲	۶	۲					×			×																×		×						10-F5
آق آباد	۳۸۱	۲۲۶۴	۲	۶	۲					×			×														×		×		×						15-F1
+ آقیان	۱۴۵	۸۷۶	۲	۵	۲					×			×																		×	×					15-D1
+اصانلو	۶	۲۵	۳	۶	۲																																10-B3
+اکبریزدی	۱۵	۵۷	۳	۶	۲																																10-C5
+ امان قوجه	۷۵	۴۴۸	۲	۶	۲					×			×																		×					×	15-F1
پلی حاجی	۱۲۴	۷۳۲	۲	۲	۲	×				×			×																		×						15-E1
جهاندیده	۳۶	۱۹۸	۳	۶	۲					×			×																								10-C6
جاروایلقی	۴۳	۲۴۸	۲	۵	۲					×			×																		×						15-B2
چپرقوبه	۲۵	۱۶۳	۲	۴	۲																										×						10-E4
چکرطار	۸۶	۴۸۴	۲	۶	۲					×			×																		×						10-G6
حاجی لرقلعه	۲۸۹	۱۵۹۴	۲	۲	۲	×				×			×														×		×		×						15-E1
حالی آخوند	۱۸۷	۱۱۲۵	۲	۴	۲					×			×																		×						15-C2
حسین رضائی	۱۳	۵۲	۳	۶	۲																																10-C4
رضاتقی زاده	۱۷	۶۵	۳	۶	۲																																10-B4
دلملی	۹۲	۵۱۷	۲	۴	۲					×			×																		×						15-C2
دیلگچه	۴۴۲	۲۱۷۴	۲	۶	۲					×			×														×		×		×						15-A2
سارلی	۱۳۴	۸۰۷	۲	۶	۲					×			×														×				×						15-F1
ساری بخش	۱۵۳	۸۳۱	۲	۵	۲					×			×																		×						15-B2
سازمان شیرمحمدی	۲۷	۱۰۸	۳	۶	۲																																10-D5
سازمان مفتون	۱۸	۷۲	۳	۶	۲																																10-D5
سلطان علی	۹۳	۵۷۵	۲	۴	۲					×			×																		×					×	15-C2
سید جعفر میرعلائی	۶	۳۰	۳	۶	۲																																10-C6
شکیبا	۸	۴۲	۳	۶	۲																																10-C5
صوفی آباد	۱۰	۵۷	۴	۶	۲																																10-E2
عبدالله سوربات	۸	۳۴	۳	۶	۲																																10-C4
عرب سرنگ	۷۹	۴۵۹	۲	۶	۲					×			×																		×						10-F6
عوض حاجی	۱۱۰	۸۰۱	۲	۶	۲					×			×																		×						10-E4

شهرستان گنبد کاووس

شرح	تعداد خانوار	جمعیت	نوع آبادی (دگد)	راه‌دهه آبادی (دگد)	وضع طبیعی (دگد)	تأسیسات عمومی: برق	آب لوکشی	غسالخانه	حمام	تأسیسات آموزشی و مذهبی: دبستان	مدرسه راهنمائی	مدرسه فنی و حرفه‌ای	مسجد	تکیه یا حسینیه	امامزاده	کلیسا	سایر جایگاههای دینی	خدمات پزشکی و دامپزشکی: درمانگاه	پزشک	پزشک یار	بهیار	دهیار دامپزشک	تأسیسات ارتباطی و انتظامی: صندوق پست	دفتر پست و تلگراف	تلفن	ایستگاه راه‌آهن	پاسگاه	تأسیسات اقتصادی و اجتماعی: محل فروش نفت	بانک	آسیای آرد	فروشگاه تعاونی	مغازه خرده‌فروشی (بقالی)	قصابی	نانوائی	قهوه‌خانه	شرکت تعاونی روستائی	موقعیت آبادی روی نقشه
۱	۲	۳	۴	۵	۶	۷	۸	۹	۱۰	۱۱	۱۲	۱۳	۱۴	۱۵	۱۶	۱۷	۱۸	۱۹	۲۰	۲۱	۲۲	۲۳	۲۴	۲۵	۲۶	۲۷	۲۸	۲۹	۳۰	۳۱	۳۲	۳۳	۳۴	۳۵	۳۶	۳۷
قازقلی	۹۱	۵۰۸	۲	۶	۲					×			×									×															15-B2
قوه محمد تپه	۵۳	۲۹۴	۲	۶	۲					×			×																		×						10-E5
قلند رآباد	۱۳۱	۶۹۶	۲	۵	۲					×			×																		×						15-D2
قوجن لر	۲۴۱	۱۵۸۲	۲	۶	۲					×			×																×		×						10-G6
قوریلچه	۱۶۷	۹۷۶	۲	۶	۲					×			×																		×						15-A2
کورکلی	۹۹	۵۳۵	۲	۵	۲					×			×																		×						15-D2
گرم آباد	۲۵۹	۱۵۰۵	۲	۴	۲	×				×			×														×		×		×		×				15-D2
گوزمی تپه	۴۲	۲۲۶	۲	۶	۲	×				×			×																								10-E6
ملاعلی تپه	۲۰	۱۳۰	۲	۶	۲					×			×																								10-E5
ملك علی تپه	۱۳۴	۹۲۶	۲	۶	۲					×			×																		×						10-G4
یاسی تپه	۲۰۴	۱۰۷۳	۲	۶	۲					×			×																×		×						14-H2
دهستان آتاهای شمالی	۲۰۹۹	۱۲۷۰۱				۳	۲		۲	۲۳			۲۴		۱		۱	۳	۴		۴					۱۲	۸		۵		۲۵		۳	۱		
آراقوئی	۱۹	۱۳۷	۲	۶	۲																																9-G3
آق بنه	۱۰۳	۶۱۳	۲	۶	۱					×			×																		×						9-E6
آی تمو	۶۲	۴۱۱	۲	۵	۲					×			×																		×						6-D1
اوچقوئی	۴۶	۲۶۴	۲	۵	۲					×			×																		×						5-F4
اوخی تپه	۳۰	۱۲۳	۲	۶	۲					×			×																								9-E4
اوقجی	۸۹	۵۵۶	۲	۵	۱					×			×																×		×						6-C3
اینچه برون	۱۷۵	۸۶۸	۲	۵	۲					×			×					×								×	×				×						9-E3
بیشك تپه	۱۳	۷۴	۲	۵	۲																																9-H2
ترشکلی	۲۱	۱۳۹	۴	۴	۲					×			×														×				×						4-G6
تنگلی	۹۲	۵۵۷	۲	۵	۲					×			×						×		×					×					×						9-D4
خیرخواجه	۷۸	۵۰۱	۲	۵	۲					×			×													×	×				×						4-H2
خالد نبی	خالـــی	از سکـــه	۵	۵	۱												×														×						6-C2
دده	۱۸	۹۳	۲	۵	۲																					×											2-B5
داشلی برون	۱۱۱	۶۴۲	۲	۴	۲					×			×													×	×				×						4-F5
دامداری ارتش	۲۷	۱۶۰	۳	۵	۲	×															×										×						2-C5
داشمند	۳۰	۱۳۶	۲	۵	۲								×		×											×					×						9-F2
دماغ	۱۸	۱۳۸	۲	۴	۲					×			×													×											5-C1

شهرستان گنبد کاووس

شرح	تعداد خانوار	جمعیت	نوع آبادی (دائم)	راه‌های آبادی (دائم)	وضع طبیعی (دائم)	تأسیسات عمومی: برق	آب لوله‌کشی	فضای خانه	حمام	دبستان	مدرسه راهنمائی	مدرسه دخترانه	تأسیسات آموزشی و مذهبی: مسجد	تکیه یا حسینیه	امامزاده	کلیسا	جای عبادت سایر ادیان	دارالشفا	خدمات پزشکی و دامپزشکی: پزشک	بهیار و ماما روستائی	دامپزشک	صندوق پست	دفتر پست و تلگراف	تلفن	تأسیسات ارتباطی انتظامی: ایستگاه راه‌آهن	ایستگاه	پاسگاه ژاندارمری	تأسیسات اقتصادی و اجتماعی: حال فروش نفت	بانک	آسیای آرد	فروشگاه تعاونی	مغازه خرده‌فروشی (بقالی)	قصابی	نانوائی	قهوه‌خانه	شرکت تعاونی روستائی	موقعیت آبادی روی نقشه
۱	۲	۳	۴	۵	۶	۷	۸	۹	۱۰	۱۱	۱۲	۱۳	۱۴	۱۵	۱۶	۱۷	۱۸	۱۹	۲۰	۲۱	۲۲	۲۳	۲۴	۲۵	۲۶	۲۷	۲۸	۲۹	۳۰	۳۱	۳۲	۳۳	۳۴	۳۵	۳۶	۳۷
سوملی	۷	۳۸	۲	۶	۲																																6-C2
شرکت نصب	۷	۲۱	۵	۵	۲	×			×										×												×						9-H1
شرکت پی پیشه	۲۷	۵۹	۵	۴	۲	×	×		×									×	×												×			×			5-B1
فدوی	۱۲۱	۷۸۰	۲	۵	۲					×			×													×					×					4-G6
قویحق	۷۸	۲۶۴	۲	۵	۱					×			×																	×						6-E3
قراماخر	۵۴	۴۲۰	۲	۶	۲					×			×																							10-A2
قره آقاج	۱۵۸	۹۹۰	۲	۵	۱					×			×																	×						6-E2
قزل‌تپه	۵	۳۹	۲	۶	۲																																9-F4
قیزلر	۲۱	۱۶۱	۲	۵	۲					×			×						×								×				×						5-B1
قولاق بورته	۲۴	۱۶۴	۲	۴	۲					×			×														×										1-D5
کرند	۳۱۵	۲۰۱۸	۲	۴	۲		×			×			×					×			×						×		×		×		×				2-G5
گلی جه	۴۲	۳۱۰	۲	۵	۲					×			×								×						×				×						1-D5
گچی سو	۶۴	۴۴۴	۲	۶	۱					×			×																		×						6-D2
نارلی داغ	۳۹	۲۶۱	۲	۵	۲					×			×																		×						5-G3
هتن	۱۴۰	۹۰۲	۲	۵	۲					×			×														×			×	×		×				2-C5
یلی بوراق	۷۵	۴۱۸	۲	۵	۲					×			×																		×						6-D4
دهستان رامیان	۵۲۵۹	۲۷۹۳۴				۱۲	۱۶	۲	۳۰	۳۵	۴		۴۰	۳	۱		۲	۲	۵		۱۱	۴	۱	۱		۶	۳	۲۰	۴	۳۳	۶	۴	۵	۳	
ابه سبزواریها	۲۲۷	۱۱۵۹	۲	۵	۲					×			×																		×						15-D4
ابه محمدعلی	۶۰	۲۹۸	۲	۴	۲								×																								15-E4
ارازتاقان	۳۹	۲۰۵	۲	۵	۲					×			×																		×						15-D5
ازد ارتپه	۳۱۲	۱۵۸۸	۲	۴	۲	×	×		×	×			×								×										×						15-E5
الهادی	۷۶	۴۵۹	۲	۷	۱		×		×	×			×																×		×						18-D3
باقرآباد	۲۳	۱۰۴	۲	۵	۱				×	×			×																		×						18-D2
پاقلعه	۱۲۱	۶۳۷	۲	۷	۱		×		×	×			×																×		×						18-C3
پل آرام	۲۹	۱۵۵	۲	۵	۱				×	×			×																		×			×			18-D3
تخت زمین	۴	۲۰	۲	۷	۱																																18-F1
توران ترک	۲۴۳	۱۳۴۳	۲	۴	۲	×	×		×	×			×																		×						15-D5
توران فارس	۴۴۳	۲۵۶۲	۲	۴	۲	×	×		×	×	×		×	×				×									×	×	×	×	×	×					15-C5
تیلان	۷۵	۴۳۲	۲	۵	۲				×	×			×								×										×						15-D5

۸ - ۲۰

شهرستان گنبد کاووس

شرح	تعداد خانوار	جمعیت	نوع آبادی (کد)	راه دسترسی آبادی (کد)	وضع طبیعی (کد)	تأسیسات عمومی: برق	آب لوله‌کشی	غسالخانه	حمام	تأسیسات آموزشی و مذهبی: دبستان	مدرسه راهنمائی	مدرسه فنی و حرفه‌ای	مسجد	تکیه یا حسینیه	امامزاده	کلیسا	سایر جایگاههای دینی	دبیرستان	خدمات پزشکی و دامپزشکی: پزشک	بهداشتگر	بهیار و ماما روستائی	دامپزشک	صندوق پست	دفتر پست و تلگراف	تلفن	دبستان راه‌آهن	پاسگاه ژاندارمری	تأسیسات ارتباطی و انتظامی: صندوق فروش نفت	بانک	آسیای آرد	فروشگاه تعاونی	مغازه خرده‌فروشی (اتاقی)	تأسیسات اقتصادی و اجتماعی: قصابی	نانوائی	قهوه‌خانه	شرکت تعاونی روستائی	موقعیت آبادی روی نقشه
۱	۲	۳	۴	۵	۶	۷	۸	۹	۱۰	۱۱	۱۲	۱۳	۱۴	۱۵	۱۶	۱۷	۱۸	۱۹	۲۰	۲۱	۲۲	۲۳	۲۴	۲۵	۲۶	۲۷	۲۸	۲۹	۳۰	۳۱	۳۲	۳۳	۳۴	۳۵	۳۶	۳۷
جوزجال	۸۵	۵۲۸	۲	۶	۱				×	×			×								×									×		×					18-E5
جامه شوران	۴	۲۰	۲	۷	۱								×																								18-C3
چاله بلوز	۴۸	۲۷۰	۲	۴	۲								×								×											×					15-D6
خاندوزسادات	۱۵۹	۷۹۳	۲	۵	۲	×	×		×	×			×								×	×								×							15-E6
درزک	۳۹	۲۱۱	۲	۷	۱					×			×																	×							18-E2
رضی	۱۰۷	۶۴۴	۲	۷	۱				×	×			×								×									×		×					18-E4
رجن	۴۴	۲۶۶	۲	۷	۱				×	×			×						×		×									×		×					18-D4
زینب آباد	۲۶۰	۱۳۴۶	۲	۳	۲	×	×		×	×			×								×									×	×	×	×		×		15-D5
زمستان‌یورد	۵	۲۶	۲	۷	۱																																18-G1
سید کلاته	۳۵	۱۵۸	۲	۵	۱				×				×																	×							18-D2
سرابو	۳۲	۱۵۳	۲	۷	۱					×																											15-H6
سرتپه	۴۳	۲۴۳	۲	۶	۲					×			×								×											×					15-D5
سررود بار	۱۷	۹۶	۲	۷	۱																									×							18-H1
سرکهریزا	۶۱	۲۶۸	۲	۵	۲	×			×	×			×								×											×					15-E6
سرگل	۵	۳۱	۲	۷	۱				×				×						×																		18-C4
سوسرا	۸۳	۴۳۰	۲	۶	۱		×		×	×			×									×								×		×					15-G6
سید آباد	۱۷۹	۱۰۵۷	۲	۵	۱	×			×	×			×	×	×															×							15-F4
فاضل آباد	۱۰۸	۵۹۳	۲	۶	۲				×	×			×																	×							15-F6
قره قاچ	۲۰۳	۱۰۸۰	۲	۲	۲	×			×	×			×								×							×	×	×	×	×	×	×	×	×	15-D6
قورجای	۴۹	۲۳۶	۲	۷	۱				×	×			×																	×							18-D2
کشکک	۶۶	۳۴۸	۲	۷	۱		×						×																	×							18-E3
کلو	۱۵۱	۷۸۵	۲	۵	۲		×			×			×																	×							15-D5
کوه میان	۶۵	۲۹۹	۲	۶	۱				×	×			×																	×							15-E6
گلچشمه	۵۷	۲۷۱	۳	۲	۲	×	×				×								×	×										×							15-E5
مرزبن	۲۳۵	۱۱۰۵	۲	۵	۱	×	×		×	×			×																	×			×				15-F6
ملچ آرام	۴۹	۲۳۲	۲	۷	۱				×	×			×								×																15-F5
نارکلاته	۹۲	۴۶۲	۲	۴	۱				×	×			×								×							×				×					15-D6
نظام آباد	۶۰۸	۳۰۱۷	۲	۲	۲	×	×	×	×	×		×	×															×	×	×	×	×	×	×	×	×	15-D4
نعیم آباد	۱۶	۱۰۴	۲	۷	۱				×	×			×																	×							18-E2
نوده حاجیلو	۸۰	۴۵۷	۲	۵	۱		×		×	×			×				×													×							15-F5

۱۰۲۰

شهرستان گنبد کاووس

شرح	تعداد خانوار	جمعیت	نوع آبادی (کد)	راه‌های آبادی (کد)	وضع طبیعی (کد)	برق	آب لوله‌کشی	غسلخانه	حمام	دبستان	مدرسه راهنمائی	مدرسه فنی و حرفه‌ای	مسجد	تکیه یا حسینیه	امامزاده	کلیسا	جای دیگر	سایر	درمانگاه	پزشک	بهداشتی	بیمارستان و دامپزشکی	دامپزشک	صندوق پست	دفتر پست و تلگراف	تلفن	ایستگاه راه‌آهن	پاسگاه ژاندارمری	عامل فروش نفت	بانک	آسیای آرد	فروشگاه تعاونی	مغازه خرده‌فروشی (بقالی)	قصابی	نانوائی	قهوه‌خانه	شرکت تعاونی روستائی	موقعیت آبادی روی نقشه
			تأسیسات عمومی										تأسیسات آموزشی و مذهبی							خدمات پزشکی و دامپزشکی					تأسیسات ارتباطی انتظامی					تأسیسات اقتصادی و اجتماعی							
۱	۲	۳	۴	۵	۶	۷	۸	۹	۱۰	۱۱	۱۲	۱۳	۱۴	۱۵	۱۶	۱۷	۱۸	۱۹	۲۰	۲۱	۲۲	۲۳	۲۴	۲۵	۲۶	۲۷	۲۸	۲۹	۳۰	۳۱	۳۲	۳۳	۳۴	۳۵	۳۶	۳۷
نوده خاندوز	۴۲۴	۲۳۱۳	۲	۴	۱	×	×	×	×	×	×		×	×			×					×	×					×	×	×	×	×	×	×	×	×	15-F5
نیلی	۱۰۹	۵۸۶	۲	۵	۱					×			×																		×						15-F4
ویرو	۸۹	۵۴۴	۲	۷	۱		×		×	×			×																		×						18-E3
دهستان فندرسک	۳۹۵۳	۲۰۴۴۰				۱۰	۹	۳	۲۳	۲۲	۲		۲۴	۳	۴					۱۱	۱۳	۸				۱	۲	۸	۱۱	۱	۲۱	۸	۶	۲	۱	
امیرآباد	۱۴۲	۶۷۶	۲	۴	۲	×		×	×	×			×	×							×										×						17-H1
جعفرآباد نامتلو	۱۹۷	۱۰۶۷	۲	۳	۲	×	×		×	×			×								×										×		×				18-A2
حینو	۳۹	۲۵۵	۲	۶	۱				×	×			×							×											×						17-H5
حسین آباد تپه‌سری	۱۰۵	۵۸۷	۲	۵	۲				×	×			×								×										×						18-A2
حکیم آباد	۲۹۳	۱۴۵۸	۲	۴	۲		×		×	×			×							×	×						×		×		×	×	×				17-H2
خاك پیرزن	۴۴	۲۹۱	۲	۷	۱				×	×			×							×									×								18-B4
د ارگلاته	۳۴۵	۱۷۸۹	۲	۴	۲	×	×	×	×	×	×		×							×	×	×						×	×	×	×	×	×	×	×	×	18-A2
د لند	۸۴۴	۴۱۹۳	۲	۳	۲	×		×	×	×	×		×		×					×	×	×				×	×		×	×	×	×	×	×		×	15-C6
ذ رینگل	۸۰	۴۷۹	۲	۶	۱					×			×								×										×						18-A4
سعد آباد	۲۵۶	۱۲۷۳	۲	۴	۲	×	×		×	×			×								×	×							×	×	×		×	×			18-A1
سفید چشمه	۴۸	۲۶۴	۲	۴	۲				×	×			×								×										×						18-C1
سنگستان	۵۶	۳۱۲	۲	۵	۲				×	×			×								×	×									×						18-B1
سیاه رود بار	۲۹	۱۶۶	۲	۷	۱				×	×			×							×									×		×						18-B5
شفیع آباد	۱۱۷	۷۲۸	۲	۴	۲	×	×		×	×			×							×											×						18-A2
شمیرآباد	۱۱۷	۶۰۵	۲	۶	۱				×	×			×									×									×						18-B2
شیرین آباد	۶۲	۳۵۵	۲	۶	۱				×	×			×							×	×								×		×						18-B6
گلند	۲۱۵	۱۰۰۰	۲	۳	۲	×	×		×	×			×	×								×									×			×			15-B6
لاله باغ	۳۸۹	۱۸۰۰	۲	۴	۲	×	×		×	×			×		×					×											×		×	×			14-H6
مازیاران	۱۶۹	۸۹۷	۲	۴	۲				×	×			×							×	×										×						18-A3
مشو	۲۱	۹۹	۲	۳	۲	×							×																×								18-A2
معصوم آباد	۱۴۵	۷۵۳	۲	۴	۲		×		×	×			×	×	×					×	×	×							×		×	×	×				17-H1
میان روستاق	۳۷	۲۶۹	۲	۷	۱				×				×							×									×								18-B5
نقی آباد	۷۱	۴۵۹	۲	۴	۲		×		×	×			×							×	×										×						18-A2
نی تپه	۱۳۲	۶۶۰	۲	۶	۲	×			×	×			×		×					×		×							×		×						15-A6

۱۷-۱۰

شهرستان گنبد کاووس

شرح	تعداد خانوار	جمعیت	نوع آبادی (کد)	راه عمده آبادی (کد)	وضع طبیعی (کد)	تأسیسات عمومی: برق	آب لوله‌کشی	غسالخانه	حمام	تأسیسات آموزشی و مذهبی: دبستان	راهنمائی	مدرسه	مدرسه فنی و حرفه‌ای	مسجد	تکیه یا حسینیه	امامزاده	کلیسا	سایر جوامع مذهبی دایر	درمانگاه	خدمات پزشکی و دامپزشکی: پزشک	بهیار و ماما روستائی	دامپزشک	تأسیسات ارتباطی و انتظامی: صندوق پست	دفتر پست و تلگراف	تلفن	راه‌آهن	ایستگاه	پاسگاه ژاندارمری	تأسیسات اقتصادی و اجتماعی: حال فروش نفت	بنکت	آسیای آرد	فروشگاه تعاونی	مغازه خرده‌فروشی (بقالی)	قصابی	نانوائی	قهوه‌خانه	شرکت تعاونی روستائی	موقعیت آبادی روی نقشه
۱	۲	۳	۴	۵	۶	۷	۸	۹	۱۰	۱۱	۱۲	۱۳	۱۴	۱۵	۱۶	۱۷	۱۸	۱۹	۲۰	۲۱	۲۲	۲۳	۲۴	۲۵	۲۶	۲۷	۲۸	۲۹	۳۰	۳۱	۳۲	۳۳	۳۴	۳۵	۳۶	۳۷
دهستان قاپچی	۱۲۵۶	۶۰۷۹				۶	۳	۱	۷	۸			۱۰		۳			۱	۱		۶	۸	۲			۱	۴	۱	۹	۲	۹	۲	۳	۴	۱	
تیل آباد	۱۶۹	۸۴۱	۲	۶	۱	×				×			×		×						×	×							×		×						19-A4
خوش ییلاق	۱۲۴	۶۷۲	۲	۴	۱				×	×			×								×	×					×		×		×				×		18-H4
رحیم آباد	۳۷	۱۸۶	۲	۷	۱				×	×			×																×		×						18-H1
رود بار	۲۰۷	۹۶۴	۲	۴	۱	×		×	×				×		×						×	×							×		×		×	×	×		18-G3
غزنوی	۱۸	۹۵	۲	۴	۲					×			×								×	×				×	×										19-A3
فارسیان قانچی	۳۱۸	۱۳۸۸	۲	۵	۱	×			×	×			×								×	×	×				×		×	×	×		×	×	×	×	19-A3
قشلاق	۱۰۹	۴۹۷	۲	۶	۱	×							×									×							×		×				×		18-G3
معدن ذغال سنگ قشلاق	۱۰۸	۴۶۴	۵	۴	۱	×	×		×	×			×					×	×			×	×				×	×	×	×	×	×	×	×			18-G3
نرگس حال	۵۴	۲۵۰	۲	۷	۱		×		×	×			×									×							×		×						18-G2
وطن	۱۱۲	۷۲۲	۲	۷	۱	×	×		×	×			×								×								×		×						18-G2
دهستان قان یخمر شرقی	۵۱۶۶	۲۸۹۰۸				۶	۱		۲	۲۵			۲۶								۲۱						۸		۱۴	۱	۲۷	۶			۳	۱	
+ آرازمحمد آخوند	۱۶۶	۹۲۱	۲	۵	۲	×				×			×																								15-E3
+ ارتق حاجی	۱۵۵	۸۰۲	۲	۵	۲	×				×			×								×										×						15-E3
ایگد رسغلی	۲۸۸	۱۷۵۱	۲	۴	۲				×	×			×								×								×	×	×					×	15-G1
ایگد رعلیا	۱۱۳	۷۱۵	۲	۴	۲					×			×								×										×						15-G2
+ ایمرمحمد قلی آخوند	۱۵۰	۸۶۱	۲	۴	۲					×			×								×								×		×						15-F1
بایلر	۱۴۷	۸۳۱	۲	۴	۲					×			×								×							×			×						15-G1
پرویزمقدادی	۲۸	۱۳۳	۳	۶	۲																																15-E2
پشمك بنداره	۳۸۵	۲۲۱۴	۲	۴	۲	×				×			×								×							×			×						15-F2
پشمك طوق تمیش	۱۲۶	۶۰۸	۲	۵	۲					×			×																	×	×						15-E3
تاتاربایحق	۱۱۴	۶۵۷	۲	۵	۲					×			×																	×	×						15-E3
ثمه مختوم	۱۴۴	۷۱۳	۲	۴	۲					×			×								×									×	×						15-E2
چای قوشان بزرگ	۱۸۰	۱۱۶۴	۲	۶	۲			×		×			×								×							×		×	×		×				10-H5
چای قوشان کوچك	۶۰	۳۶۶	۲	۶	۲					×			×								×										×						10-H5
حاجی بلخان	۳۰۶	۱۶۱۶	۲	۴	۲					×			×															×		×	×					×	15-G3
دشت حلقه	۹۵	۵۰۴	۲	۴	۲					×			×								×										×						15-F3
سارجه‌کر	۵۸۱	۳۰۵۸	۲	۴	۲				×	×			×								×							×		×	×						15-G1
سارلی سغلی	۲۶۴	۱۳۶۱	۲	۴	۲					×			×															×		×	×		×				15-F3

۱۸-۹

شهرستان گنبد کاووس

شرح	تعداد خانوار	جمعیت	نوع آبادی (ده)	راه عبور آبادی (ده)	وضع طبیعی (ده)	تأسیسات عمومی: برق	آب لوله‌کشی	حمام	خانه‌ها	دبستان	مدرسه راهنمائی	مدرسه فنی و حرفه‌ای	مسجد	تکیه یا حسینیه	امامزاده	کلیسا	جوار و کلیسای سایر	درمانگاه	خدمات پزشکی و دامپزشکی: پزشک	پزشک و تجهیزات	بیمار	دماغی و روستائی	دامپزشک	صندوق پست	دفتر پست و تلگراف	تلفن	راه‌آهن	ایستگاه	پاسگاه ژاندارمری	تأسیسات ارتباطی و انتظامی: مال فروش نفت	بانک	آسیای آرد	فروشگاه تعاونی	مغازه و فروشگاه (بقالی)	قصابی	نانوائی	قهوه‌خانه	شرکت تعاونی روستائی	موقعیت آبادی روی نقشه
۱	۲	۳	۴	۵	۶	۷	۸	۹	۱۰	۱۱	۱۲	۱۳	۱۴	۱۵	۱۶	۱۷	۱۸	۱۹	۲۰	۲۱	۲۲	۲۳	۲۴	۲۵	۲۶	۲۷	۲۸	۲۹	۳۰	۳۱	۳۲	۳۳	۳۴	۳۵	۳۶	۳۷
سارلی علیا	۳۳۲	۱۷۰۱	۲	٤	۲					×			×								×								×		×						15-F2
علی مختارزاده	۳۵	۱۶۲	۳	٤	۲																															15-E2
قره چشمه	۲۳۷	۱۱۸۸	۲	۲	۲					×			×																×		×					15-F4
قزلجه آق امام	۲۱۵	۱۳۰۳	۲	٥	۲					×			×																×		×		×			15-E4
قزلجه پشمك	۱۱۸	٦۷۷	۲	٤	۲					×			×								×										×					15-F2
قول حاجی	۲۰٤	۱۱۲۱	۲	٥	۲					×			×								×							×		×	×		×			15-E3
قوینلی	۱٦۲	۸۱۳	۲	٤	۲					×			×								×									×						15-G2
کوچك آلوم	۲۳٥	۱۲۸۰	۲	٥	۲					×			×								×										×					15-E3
کوچك یورت شیخان	۷٤	٤۹۳	۲	٤	۲					×			×								×							×			×					15-F1
گد ایجه	۲۹	۸٥٦	۲	٤	۲								×								×										×					15-G2
محمد فاربالی	۲۷	۱۱۲	۲	٤	۲	×															×															15-G2
ملاتقی	۱۲٥	٦۱۳	۲	٤	۲	×															×										×					15-E2
ولی آباد	۷۱	۳۱٤	۲	٤	۲	×				×			×								×										×		×			10-G6
دهستان قان یخمز غربی	۲۸٦۸	۱٥۳۰۸				۲	۱		۱	۱٥			۱۷				۱	۱			٥	۲		۱			۳		۷	۲	۱٦	۳	۱		۱	
ابه پلنگ	۷۲	۳۸۲	۲	٥	۲								×																		×					14-H5
ابه محمد	۱۷۱	۹۱٥	۲	٥	۲					×			×								×								×		×					14-F3
ایمرتوره ملا	۹۸	٥۱۸	۲	٤	۲					×			×																	×	×				×	14-G4
ایمرحاجی اللهیار	۱۲٦	٦۳۹	۲	٤	۲								×														×				×					14-G4
ایمرملاساری	۲۰۹	۱۱۲۸	۲	٤	۲					×			×				×												×		×					14-G4
بی بی شیروان	٤۲۳	۲۳۹۳	۲	٤	۲					×			×								×	×					×		×		×					14-F2
پتیکه	۹٥	٥٤۹	۲	٥	۲					×			×																×		×					15-A3
خولر	۹۲	٤٤٤	۲	٥	۲					×			×																		×					14-H2
سد وشمگیر	۳۹	۱۱۸	٥	٤	۲	×	×			×			×					×						×							×		×			14-E2
سلاق نوری	۱۳۱	۷۱۸	۲	۲	۲					×			×																×		×					15-A3
سلاق ملیجه تپه	٤۲	۱۹۹	۲	٥	۲					×			×																		×					14-H3
سلاق غایب	۱٥۳	۹٤۱	۲	٥	۲					×			×																		×					15-A4
قوچ مراد	۱٥۷	۸۲۰	۲	٤	۲					×			×								×								×		×		×			14-G3
کوچك بالا	۲۷۷	۱۳٤۱	۲	٦	۲					×			×																		×					14-G6
کوچك پائین	۲۳٦	۱۳٥۱	۲	٥	۲	×			×	×			×																		×					14-G6

۲۸-۰

شرح	تعداد خانوار	جمعیت	نوع آبادی (دکه)	راه‌های آبادی (دکه)	وضع طبیعی (دکه)	تأسیسات عمومی: برق	آب لوله‌کشی	غسالخانه	حمام	تأسیسات آموزشی و مذهبی: دبستان	مدرسه راهنمائی	مدرسه فنی و حرفه‌ای	مسجد	تکیه یا حسینیه	امامزاده	کلیسا	سایر جایگاه‌های دینی	خدمات پزشکی و دامپزشکی: درمانگاه	پزشک، بهداشتی، تنظیم خانواده	بیمار و مامای روستائی	دامپزشک	تأسیسات ارتباطی انتظامی: صندوق پست	دفتر پست و تلگراف	تلفن	ایستگاه راه‌آهن	پاسگاه ژاندارمری	تأسیسات اقتصادی و اجتماعی: حال فروش نفت	بانک	آسیای آرد	فروشگاه تعاونی	مغازه و خرده‌فروشی (دائمی)	قصابی	نانوائی	قهوه‌خانه	شرکت تعاونی روستائی	موقعیت آبادی روی نقشه
۱	۲	۳	۴	۵	۶	۷	۸	۹	۱۰	۱۱	۱۲	۱۳	۱۴	۱۵	۱۶	۱۷	۱۸	۱۹	۲۰	۲۱	۲۲	۲۳	۲۴	۲۵	۲۶	۲۷	۲۸	۲۹	۳۰	۳۱	۳۲	۳۳	۳۴	۳۵	۳۶	۳۷
کوچك خرطوم	۲۳۰	۱۳۴۷	۲	۵	۲					×			×									×					×		×		×	×					14-H5
یارتی قایه	۳۱۷	۱۵۰۵	۲	۵	۲					×			×								×										×	×					14-F2
دهستان قپچق	۳۰۸۷	۱۷۱۳۶				۹	۵	۱	۲	۱۴	۱		۱۳					۱	۱		۱	۲	۱			۱	۳	۱	۶	۲	۱۳	۵	۱	۱	۱	
+ آقچه لی بالا	۲۳۱	۱۲۴۲	۲	۵	۲					×			×																		×						15-D3
باغلی ماراما	۲۸۳	۱۷۰۰	۲	۲	۳	×			×	×			×										×			×			×		×	×					15-B4
پورجان معی	۹۹	۵۹۹	۲	۴	۲	×				×			×																		×						15-E4
تاتارسفلی	۲۱۳	۱۰۴۹	۲	۴	۲					×			×									×							×		×						15-B5
تاتارعلیا	۴۰۲	۲۲۲۹	۲	۴	۲	×	×			×			×														×			×	×	×				×	15-C5
خیوه چی	۳۴۷	۱۹۵۸	۲	۳	۲	×	×			×			×														×		×		×						15-C4
روس	۱۰۰	۵۰۵	۲	۵	۲					×																											15-B4
صانق بای زیتونلی	۸۰	۴۱۸	۲	۵	۲					×			×																		×						15-D4
عطابهلکه	۸۵	۴۷۵	۲	۵	۲	×				×			×																		×						15-D3
قورجای	۴۲۵	۲۴۴۱	۲	۵	۲		×			×			×															×		×	×			×		15-C4
کاکا	۲۵۷	۱۴۷۱	۲	۲	۲	×				×		×	×									×							×		×						15-C4
گاومیشلی قورچی تپه	۳۷۲	۱۹۴۲	۲	۴	۲	×	×	×	×	×			×					×	×		×						×	×		×	×	×					15-C5
معی حاجی	۴۶	۲۸۴	۲	۵	۲	×				×			×																		×						15-D4
نظرجاقلی	۱۴۷	۸۲۳	۲	۵	۲	×	×			×			×																		×						15-C4
دهستان کوهسارات	۳۴۲۱	۱۷۶۲۹				۲	۴	۴	۲۷	۳۲			۳۴	۱۰	۴			۲	۱	۱	۳	۱		۱	۱		۱		۲۸	۱	۳۲		۱		۱	
+ آب پران	۳۵	۲۲۲	۲	۶	۱				×	×			×																		×						16-B2
+ اسفرانجان	۲۲	۹۹	۲	۷	۱				×					×																							16-D4
+ اولنگ	۲۱	۹۷	۲	۷	۱									×																	×						16-D4
+ آهنگرمحله	۱۳	۵۹	۲۰	۷	۱																																16-C6
برنج بن	۹۵	۴۹۲	۲	۶	۱		×		×				×		×														×								16-D4
برین	۱۰۱	۵۵۵	۲	۷	۱				×	×			×																×		×						16-F3
بلم جرك	۱۳۴	۵۳۳	۲	۷	۱				×	×			×																×		×						16-B6
پونو	۹۴	۵۰۵	۲	۷	۱				×	×			×																×		×						16-F3
پرنگل	۸۵	۴۵۵	۲	۷	۱			×	×	×			×																								16-C4
پی دل دل	۴۸	۲۴۳	۲	۷	۱				×	×			×																×								16-E3

۱۰ ـ ۱۶

شهرستان گنبد کاووس

شرح	تعداد خانوار	جمعیت	نوع آبادی (دکه)	راه‌های آبادی (دکه)	وضع طبیعی (دکه)	تأسیسات عمومی: برق	آب لوله‌کشی	غسالخانه	حمام	دبستان	مدرسه راهنمائی	مدرسه فنی و حرفه‌ای	مسجد	تکیه یا حسینیه	امامزاده	کلیسا	سایر تأسیسات آموزشی و مذهبی: دایر	خدمات پزشکی و دامپزشکی: درمانگاه	پزشک	تعداد تخت بیمارستان	بهیار و ماما روستائی	دامپزشک	تأسیسات ارتباطی و انتظامی: صندوق پست	دفتر پست و تلگراف	تلفن	راه‌آهن	ایستگاه	پاسگاه ژاندارمری	تأسیسات اقتصادی و اجتماعی: عامل فروش نفت	بانک	آسیای آرد	فروشگاه تعاونی	مغازه خرده‌فروشی (تعاونی)	قصابی	نانوائی	قهوه‌خانه	شرکت تعاونی روستائی	موقعیت آبادی روی نقشه
۱	۲	۳	۴	۵	۶	۷	۸	۹	۱۰	۱۱	۱۲	۱۳	۱۴	۱۵	۱۶	۱۷	۱۸	۱۹	۲۰	۲۱	۲۲	۲۳	۲۴	۲۵	۲۶	۲۷	۲۸	۲۹	۳۰	۳۱	۳۲	۳۳	۳۴	۳۵	۳۶	۳۷
تاشده	۲۹	۲۰۶	۲	۷	۱				×	×			×																×		×						16-D3
توشه	۵۲	۲۴۷	۲	۷	۱					×			×																×		×						16-D5
توسکاچال	۵۲	۳۰۱	۲	۴	۱				×				×																×		×						16-C4
تیغ آهن	۱	۶	۲	۷	۱																																19-B2
تیغ زمین	۴۳	۲۲۳	۲	۷	۱																										×						16-C6
چمانی بالا	۴۶	۲۰۲	۲	۷	۱					×			×																		×						16-C6
چمانی پائین	۲۴	۱۱۲	۲	۷	۱								×																×								16-C5
چمانی وسط	۱۰	۵۳	۲	۷	۱									×															×								16-C5
چهل‌چشمه	۷	۴۸	۲	۷	۱																																16-C5
حسینا	۸	۵۷	۲	۷	۱																								×		×						16-C5
خسروآباد	۲۶	۱۴۲	۲	۷	۱								×																		×						16-F2
درجن	۸۲	۴۴۸	۲	۷	۱					×				×															×		×						16-D5
دروك	۴۶	۲۰۲	۲	۷	۱				×	×				×															×		×						16-B5
دوجوز	۳۹	۱۹۳	۲	۷	۱					×																											16-C6
دوزین	۴۰۴	۲۱۴۶	۲	۶	۱	×			×	×			×					×	×								×		×	×	×		×			×	16-D5
ده جناشك	۱۰۴	۵۸۳	۲	۷	۱								×																		×						16-C6
رود بار	۵	۳۶	۲	۷	۱																																16-B6
ریگ چشمه	۳۵	۱۶۶	۲	۷	۱				×	×			×																		×						16-B6
زمین شاهی	۳۸	۱۸۹	۲	۷	۱					×																											16-C6
زند انجال	۷۷	۳۵۴	۲	۷	۱				×	×			×																×		×						16-B6
سایر	۴۷	۲۸۱	۲	۷	۱				×	×			×																×		×						16-F4
سرحمام	۱۵	۶۵	۲	۶	۱								×																								16-C2
سیب چال	۴۴	۲۴۴	۲	۷	۱				×	×			×	×							×										×						19-B2
سیجان	۳۱	۱۹۶	۲	۷	۱		×		×	×			×																		×						16-E2
شکارگاه	۱۰	۵۶	۲	۷	۱																								×								16-D3
صفی آباد	۱۲۰	۶۵۵	۲	۶	۱				×	×			×																×		×						16-D4
عرب کلو	۱۲	۸۳	۲	۷	۱								×																								16-E2
عروسك	۱۴	۷۱	۲	۷	۱				×																												16-B5
فارسیان فرنگ	۱۰۳	۵۹۱	۲	۷	۱		×		×	×			×		×											×			×		×						16-D2
فرنگ	۴۷	۲۴۹	۲	۷	۱					×			×																×		×						16-E3

شهرستان گنبد کاووس

شرح	تعداد خانوار	جمعیت	نوع آبادی (دکه)	راه مالرو آبادی (دکه)	وضع طبیعی (دکه)	تأسیسات عمومی: برق	آب لوله‌کشی	غسالخانه	حمام	تأسیسات آموزشی و مذهبی: دبستان	دبیرستان	مدرسه راهنمائی	مدرسه متوسطه	مسجد	تکیه یا حسینیه	امامزاده	کلیسا	سایر بناهای مذهبی	خدمات پزشکی و داروپزشکی: درمانگاه	پزشک	دندانپزشک	بهیار و ماما روستائی	داروپزشک	صندوق پست	دفتر پست و تلگراف	تلفن	تأسیسات ارتباطی و انتظامی: ایستگاه راه‌آهن	ایستگاه پاسگاه ژاندارمری	عامل فروش نفت	بانک	تأسیسات اقتصادی و اجتماعی: آسیای آرد	فروشگاه تعاونی	صنایع دستی (بافتنی)	قهوه‌خانه	نانوائی	قصابی	شرکت تعاونی روستائی	موقعیت آبادی روی نقشه
۱	۲	۳	۴	۵	۶	۷	۸	۹	۱۰	۱۱	۱۲	۱۳	۱۴	۱۵	۱۶	۱۷	۱۸	۱۹	۲۰	۲۱	۲۲	۲۳	۲۴	۲۵	۲۶	۲۷	۲۸	۲۹	۳۰	۳۱	۳۲	۳۳	۳۴	۳۵	۳۶	۳۷
قزلق	۴	۱۳	۲	۷	۱																																16-B2
قلعه‌قانه	۳۳۸	۱۴۸۵	۲	۷	۱			×	×	×			×		×			×				×															16-C6
کفش محله	۴۱	۱۸۴	۲	۷	۱				×	×			×																		×						16-C6
کلاسره	۸۳	۵۰۵	۲	۷	۱		×		×	×				×						×											×						16-D4
کوه کمر	۱۶	۹۰	۲	۷	۱																																16-B6
گیارام	۴۳	۲۶۴	۲	۶	۱					×			×																		×						16-E2
گاشیدار	۱۴۹	۸۰۹	۲	۶	۱			×	×	×			×	×	×						×										×						19-C2
لیرو	۴۹	۲۲۷	۲	۷	۱					×			×																								16-E3
نرآب	۱۹۶	۸۱۷	۲	۶	۱				×	×			×	×							×										×						19-C2
نرسه	۱۰	۵۱	۲	۷	۱																																16-C5
وامنان	۱۸۳	۱۰۳۵	۲	۶	۱	×		×	×	×			×	×										×							×						19-C2
ورجشمه	۴۷	۲۲۰	۲	۷	۱				×	×																					×						16-C6
یورت زینل	۳۲	۲۰۱	۲	۶	۱					×				×																×							16-C2
یورت کاظم	۱۱	۶۳	۲	۷	۱									×																×							16-C2
دهستان کوکلان	۷۹۷۵	۴۱۸۶۱				۷	۱	۱۲	۶۵	۱		۷۰	۱	۵		۱	۴	۱۳		۲۸	۲	۱۳	۳		۳		۸		۳۱	۱	۶۷	۵	۳	۳		
آق حاجی	۸۲	۴۲۴	۲	۵	۲				×			×										×									×						11-D2
آق قمیش	۱۹۰	۸۵۱	۲	۴	۲				×			×						×		×							×		×		×						11-D6
ایدرویش	۶۴	۴۰۴	۲	۵	۲	×			×			×							×												×						11-C5
اجن سلاخ	۶۸	۴۲۳	۲	۶	۲				×			×							×	×									×		×						11-C5
اجن سنگرلی	۲۰۸	۱۱۵۷	۲	۶	۲				×			×								×									×		×						11-D4
اجن قره خوجه	۱۶۱	۹۵۶	۲	۶	۲				×			×																	×		×						11-C6
اجن شیرعلی	۳۷	۱۹۵	۲	۵	۲				×			×								×																	11-C6
ارازعلی شیخ	۳۱	۱۶۰	۲	۵	۲				×			×								×											×						11-D1
ارجنلی	۹۳	۵۳۵	۲	۶	۱				×			×																	×		×						11-F3
امام عبد اله	۱۱۷	۵۰۶	۲	۵	۲				×					×																							11-A6
امان خوجه	۱۰۰	۵۴۶	۲	۴	۲			×	×			×																	×		×						11-A6
ایستگاه تقویتی مخابرات تنگراه	۱	۱	۵	۴	۱	×																		×													11-G4
بانیال	۲۵۲	۱۲۸۲	۲	۶	۲			×	×	×		×															×				×						11-B6
بش اولی	۷۲	۳۶۵	۲	۵	۱			×	×	×		×																			×						11-F5

شهرستان گنبد کاووس

شرح	تعداد خانوار	جمعیت	نوع آبادی (دکه)	راه‌مند آبادی (دکه)	وضع طبیعی (دکه)	تأسیسات عمومی: برق	آب لوله‌کشی	حمام	غسالخانه	دبستان	تأسیسات آموزشی و مذهبی: مدرسه راهنمائی	مدرسه فنی و حرفه‌ای	مسجد	تکیه یا حسینیه	امامزاده	کلیسا	سایر بناهای مذهبی دایر	درمانگاه	خدمات پزشکی و دامپزشکی: پزشک	بهداشت	بیمار دارمانی روستائی	دامپزشک	صندوق پست	دفتر پست و تلگراف	تلفن	ایستگاه راه‌آهن	تأسیسات ارتباطی انتظامی: پاسگاه	ژاندارمری	عمل فروش نفت	بانک	آسیاب آرد	تأسیسات اقتصادی و اجتماعی: فروشگاه تعاونی	مغازه خرده‌فروشی (تعاونی)	تصاویر	ناوائی	قهوه‌خانه	شرکت تعاونی روستائی	موقعیت آبادی روی نقشه
۱	۲	۳	۴	۵	۶	۷	۸	۹	۱۰	۱۱	۱۲	۱۳	۱۴	۱۵	۱۶	۱۷	۱۸	۱۹	۲۰	۲۱	۲۲	۲۳	۲۴	۲۵	۲۶	۲۷	۲۸	۲۹	۳۰	۳۱	۳۲	۳۳	۳۴	۳۵	۳۶	۳۷
پیشکمر	۹۷	۵۰۰	۲	۵	۲					×			×									×	×			×						×						11-D2
تورنگ تپه	۹۹	۵۱۹	۲	۴	۲				×	×			×																			×						11-B6
ترجلی	۱۵۲	۷۷۴	۲	۲	۱					×			×									×																11-G5
تنگراه	۱۳۲	۶۰۸	۲	۳	۱				×	×			×	×				×			×	×	×	×		×			×			×	×	×	×	×		11-G5
تنگه گل	۵	۱۶	۶	۲	۱	×	×												×			×		×														12-A5
تمر	۵۶	۳۴۱	۲	۵	۲								×																×			×						11-C3
توتلی تمك	۱۶	۹۵	۲	۶	۱								×								×																	11-G3
چقرشیرعملی	۱۰۰	۵۴۳	۲	۵	۲					×			×								×								×			×						11-C6
چزوك	۲۷	۱۶۱	۲	۶	۲								×																			×						11-D2
چقوش قارد اش	۱۵۲	۷۲۹	۲	۴	۲				×	×			×								×											×						16-D1
حاجی قوشاند از	۱۱۰	۶۳۵	۲	۶	۲					×			×																			×						11-A4
حسین‌آباد قربانی	۴۹	۲۴۳	۲	۴	۲					×			×																			×						16-B1
حید رآباد پولا د	۱۸۰	۹۰۱	۲	۵	۲	×			×	×			×																×	×		×						11-A6
حاجی قوشان	۲۵۸	۱۷۸۴	۲	۶	۲					×			×								×	×							×			×						10-H4
خوجه یاپاقی	۵۰	۲۵۸	۲	۶	۱					×			×								×											×						11-G3
خواچه حسن	۷۳	۳۷۱	۲	۵	۱					×			×						×		×											×						11-E4
خوجه صالح	۱۵	۵۶	۲	۶	۱								×								×																	11-F4
خوجه‌لر	۱۲۶	۶۳۶	۲	۵	۲					×			×																			×						11-A5
د هنه پرسوقوشی	۱۷۲	۱۰۵۵	۲	۵	۲					×			×						×										×			×						11-B4
د اردای	۱۷	۱۰۹	۲	۶	۲					×			×																									11-A3
د ره گز	۶۸	۳۱۱	۴	۶	۲																																	10-H6
د وجی	۳۵	۱۷۵	۲	۶	۲					×																						×						11-B3
سوارطیا	۴۱	۲۲۴	۲	۶	۱								×								×								×			×						11-F4
سازمان حسین‌فرید	۷۵	۳۸۱	۲	۴	۲	×				×																												11-B6
سازمان شاهپورفلامرضاپهلوی	۳۴۸	۱۵۷۲	۲	۴	۲					×			×						×										×			×						11-B5
سرچشمه زاب (زاو)	۸۲	۳۷۵	۲	۶	۱					×			×																			×						11-H1
سرخن‌آباد	۵۰	۲۶۹	۲	۴	۱					×			×						×		×											×						16-C1
سروان‌هنرور	۳۳	۱۶۰	۳	۴	۲	×															×																	11-A5
سوارپائین (سفلی)	۳۶	۲۱۰	۲	۶	۱					×			×																×			×						11-F3
شغال‌تپه	۲۴۵	۱۰۳۹	۲	۲	۲				×	×			×									×							×			×	×	×	×	×		11-F5

۱۹ - ۱۱

شهرستان گنبد کاووس

شرح	تعداد خانوار	جمعیت	نوع آبادی (دگ)	سامانه آبادی (دگ)	وضع طبیعی (دگ)	تأسیسات عمومی: برق	آب لوله‌کشی	غسالخانه	حمام	تأسیسات آموزشی و مذهبی: دبستان	دبیرستان دانشسرای	مدرسه حوزوی	مسجد	تکیه حسینیه	امامزاده	کلیسا	سایر جایگاه‌های دینی	خدمات پزشکی و دامپزشکی: درمانگاه	پزشک و مامور بهداشت	بیمار روستائی	دامپزشک	تأسیسات ارتباطی و انتظامی: صندوق پست	دفتر پست و مخابرات	تلفن	ایستگاه راه‌آهن	پاسگاه ژاندارمری	تأسیسات اقتصادی و اجتماعی: عامل فروش نفت	بانک	آسیای آرد	فروشگاه تعاونی	مغازه خرده‌فروشی (دائمی)	قصابی	نانوائی	قهوه‌خانه	شرکت تعاونی روستائی	موقعیت آبادی روی نقشه
۱	۲	۳	۴	۵	۶	۷	۸	۹	۱۰	۱۱	۱۲	۱۳	۱۴	۱۵	۱۶	۱۷	۱۸	۱۹	۲۰	۲۱	۲۲	۲۳	۲۴	۲۵	۲۶	۲۷	۲۸	۲۹	۳۰	۳۱	۳۲	۳۳	۳۴	۳۵	۳۶	۳۷
صوفی شیخ قروی	۸۷	۴۵۶	۲	۶	۱					×			×																		×					11-A4
صوفیان	۱۵۱	۸۰۱	۲	۴	۲					×	×		×		×						×								×							11-C3
صوفی شیخ	۱۸	۹۶	۲	۶	۲								×								×															10-H5
عزیزآباد	۱۲۷	۶۷۵	۲	۶	۱					×			×				×												×		×					11-F1
عرب بوران	۱۲۴	۶۴۳	۲	۴	۲					×			×																×		×					11-A6
قوشه چشمه	۳۱	۱۶۸	۲	۶	۱					×			×																							11-G4
قدونه	۱۰۲	۵۵۴	۲	۶	۲					×			×								×								×		×					11-G1
قایچق چقولی	۱۵۸	۸۹۱	۲	۵	۱					×			×		×						×						×		×		×					11-D4
قایچق شهرک	۱۳۳	۷۰۳	۲	۵	۲					×			×		×						×								×		×					11-D6
قراول	۱۴۶	۷۳۹	۲	۵	۲				×	×			×								×										×					11-C6
قرق قیز	۲۱	۱۱۲	۲	۶	۲					×									×																	11-A5
قره تپه شیخ	۴۳	۲۱۷	۲	۵	۲	×				×			×								×										×					11-B3
قره چه	۱۳	۸۵	۲	۴	۲								×								×										×					11-C3
قره سعید	۲۴	۱۳۰	۲	۵	۲								×								×										×					11-D1
قره شور	۲۴۹	۱۱۵۶	۲	۶	۲				×	×			×								×						×		×		×	×				10-H6
قره قوزی	۱۸۱	۱۰۲۳	۲	۶	۲					×			×					×	×		×	×					×		×		×					11-C3
قره لیر	۷۲	۳۷۹	۲	۶	۲					×			×								×				×						×					11-G2
قوجه‌ماز	۱۰۱	۶۷۸	۲	۶	۲					×			×								×								×		×					11-C5
کوسه	۱۴۵	۷۲۲	۲	۲	۲					×			×								×										×					11-C6
کاظم خوجه	۹۴	۴۲۴	۲	۵	۱					×			×						×		×										×					11-E4
کولی پیشکمو	۵۷	۳۰۳	۲	۵	۲					×			×								×	×							×		×					11-D2
کروك	۲۶	۱۴۵	۲	۶	۱					×			×																		×					11-F2
کروك زابلی	۲۵	۱۲۱	۲	۶	۱																															11-F2
کسرپیشکمو	۸۸	۴۵۰	۲	۵	۱					×			×								×	×									×					11-E2
کنگور	۲۶۳	۱۳۴۹	۲	۵	۲					×			×						×										×		×		×			11-A6
کورلر	۳۶	۲۲۵	۲	۶	۱					×			×								×								×		×					11-F3
گونبلی	۳۶	۱۸۲	۲	۶	۱								×																							11-E4
گامیشلی	۱۳	۶۸	۲	۶	۲																×										×					10-H6
گرگو	۱۰۲	۵۸۳	۲	۶	۲					×			×						×	×									×		×					10-H5
گرگاندوز	۲۲	۱۰۸	۲	۶	۲																×										×					11-G2

۹ - ۲۱

شرح	تعداد خانوار	جمعیت	نوع آبادی (ده)	راه عمومی آبادی (ده)	وضع طبیعی (ده)	تأسیسات عمومی: برق	آب لوله‌کشی	غسالخانه	حمام	تأسیسات آموزشی و مذهبی: دبستان	مدرسه راهنمائی	مدرسه فنی و حرفه‌ای	مسجد	تکیه یا حسینیه	امامزاده	کلیسا	سایر جایگاه‌های دینی	خدمات پزشکی و دامپزشکی: درمانگاه	پزشک، بهداز، بهیار، ماما	بیمار روستائی	دامپزشک	صندوق پست	دفتر پست و تلگراف	تلفن	ایستگاه راه‌آهن	پاسگاه ژاندارمری	تأسیسات ارتباطی و انتظامی: حمل و فروش نفت	بانک	آسیای آرد	فروشگاه تعاونی	مغازه خرده‌فروشی (تعاونی)	تأسیسات اقتصادی و اجتماعی: قصابی	نانوائی	قهوه‌خانه	شرکت تعاونی روستائی	موقعیت آبادی روی نقشه
۱	۲	۳	۴	۵	۶	۷	۸	۹	۱۰	۱۱	۱۲	۱۳	۱۴	۱۵	۱۶	۱۷	۱۸	۱۹	۲۰	۲۱	۲۲	۲۳	۲۴	۲۵	۲۶	۲۷	۲۸	۲۹	۳۰	۳۱	۳۲	۳۳	۳۴	۳۵	۳۶	۳۷
گوکجه	۱۵۷	۷۸۶	۲	٤	۲					×			×		×							×					×										11-D3
لوه	۱۲۷	۵۵٤	۲	٤	۲				×	×			×									×													×		11-E6
منجم	۳٤	۱٦۱	۲	۵	۲					×											×										×		×				11-A5
ملا شیخ گین گیلیك	۱۳۹	۸۲۱	۲	٦	۲					×			×														×		×		×						11-B3
علی پهلوی	۲٤٦	۱۲۳۲	۲	٤	۲				×	×			×					×	×			×										×					11-B6
یکه قوزبالا	۱۱۲	٦۹۸	۲	۵	۱					×			×								×											×					11-F3
یاساقلق	٤۵	۲۵۸	۲	٦	۱					×			×																×			×					11-F2
یکه قوزپائین	۵۲	۳۱۰	۲	٦	۱								×																			×					11-E3
دهستان مراوه‌تپه	۳۹۸۳	۲۳۱۰٤				٤	٦	۱	۸	٤٦	۱	۱	۵۲		۲			۱	۳	۱	۲۶	۲	۱	۱		٦	٤	۲	۲۲	۱	٤٦	۲	۲	۲	۱	
آق امام	۱۱۱	٦۳٤	۲	٦	۱				×	×			×								×								×		×						7-C4
آق تقه	۱۲۱	۷۰۷	۲	۵	۲					×			×								×					×			×		×						2-F5
+آق توقه	۳٦	۲۰۷	۲	٦	۲					×			×								×										×						6-G6
+آلتی آغاج	۷۰	۳۹۸	۲	٦	۱					×			×								×										×						7-C4
الچکلی	۱۰	۱۰۷	۲	۵	۲																								×								3-F5
+الله نور	۲۱	۱۱۵	۲	۵	۲																										×						3-G6
+اوچران	۳۱	۱۸۷	۲	٦	۱								×								×										×						7-D4
+ایستگاه ملیکرو ویبو نه صد ونه شهرآباد	۱	۲	۵	۵	۱	×																															7-E2
اینجرلی	۱۸	۱۱۱	۲	۷	۱								×																								3-A5
باباشملك	۲۹	۱۷٦	۲	۵	۲								×																								7-B2
بادبر	٦	۳۸	۲	٦	۱																																12-G1
باقی	۲	۱۰	۲	۵	۱																																3-G5
بالکور	۷	۵۰	۲	٦	۱																																7-D1
بالی قایه	۸	۵۰	۲	٦	۱																																7-C3
بسطام دره	۲۷	۱۵۰	۲	۷	۱					×			×																								3-E4
بهکده راجی	۳۱۱	۱۱۰۲	۲	٤	۱	×	×	×	×	×		×	×					×	×		×			×		×	×	×	×	×	×			×	×		12-E1
پاشاهی	۵۸	۳۵۹	۲	۵	۲					×											×								×		×						6-E6
پالچقلی	۳۱	۲۱۳	۲	۵	۱								×																		×						3-G5
پالچقلی	۱۵	۱۰۰	۲	۵	۲																																7-A5
پایگاه نظامی آق امام	خانوار	ستجمعی	۵	٤	۱																																7-C4

۱۲ـ۱٦

شرح	تعداد خانوار	جمعیت	نوع آبادی (دائمی)	راه دسترسی آبادی (دائمی)	وضع طبیعی (دائمی)	تأسیسات عمومی: برق	آب لوله‌کشی	غسالخانه	حمام	تأسیسات آموزشی و مذهبی: دبستان	مدرسه راهنمائی	مدرسه فنی و حرفه‌ای	مسجد	تکیه	امامزاده	کلیسا	سایر بناهای مذهبی	خدمات پزشکی و دامپزشکی: درمانگاه	پزشک	بهداشت	بیمار و ماما روستائی	دامپزشک	تأسیسات ارتباطی و انتظامی: صندوق پست	دفتر پست و تلگراف	تلفن	راه‌آهن	ایستگاه پاسگاه	تأسیسات اقتصادی و اجتماعی: محل فروش نفت	بانک	آسیای آرد	فروشگاه تعاونی	مغازه خرده‌فروشی (تعاونی)	قصابی	نانوائی	قهوه‌خانه	شرکت تعاونی روستائی	موقعیت آبادی روی نقشه
۱	۲	۳	۴	۵	۶	۷	۸	۹	۱۰	۱۱	۱۲	۱۳	۱۴	۱۵	۱۶	۱۷	۱۸	۱۹	۲۰	۲۱	۲۲	۲۳	۲۴	۲۵	۲۶	۲۷	۲۸	۲۹	۳۰	۳۱	۳۲	۳۳	۳۴	۳۵	۳۶	۳۷
پایگاه نظامی منصورآباد	خانوار	د ستجمعی	۵	۲	۱																																7-C6
پایگاه نظامی شلمی	خانوار	د ستجمعی	۵	۲	۱																																7-E2
پلی	۶۲	۳۹۹	۲	۶	۱					×			×								×																7-D5
تازه قزل	۳	۱۵	۲	۵	۲																																3-H5
ترناولی	۲۳	۱۵۳	۲	۵	۲								×																								3-E6
جیلانسو	۷	۱۷	۲	۴	۱																																7-G6
چاقرتگنلی	۲۰	۱۸۰	۲	۶	۱								×								×										×						7-C6
چالباش	۹	۵۳	۲	۶	۱								×								×																12-G1
چاتال	۳۳	۱۵۳	۲	۴	۲					×																					×						6-F5
چناران	۱۰۱	۵۶۹	۲	۴	۲		×		×	×			×									×							×		×						2-B1
چنارلی	۵۱	۲۴۸	۲	۵	۱		×			×			×								×										×						7-B4
حاجی بیك	۱۰۴	۵۴۳	۲	۵	۲					×			×								×										×						11-E1
حالی خد اقلی (قرقلی د ره)	۹	۶۰	۲	۷	۲																																3-A6
خوجه گلدی	۳۲	۱۸۰	۲	۴	۲					×			×								×										×						2-G6
د ادلی فزنین	۲۳	۱۵۶	۲	۷	۲					×																×			×								3-D3
د اشلی آرقاچ	۱۰	۸۸	۲	۶	۱								×								×																7-C6
د کلی د اش	۱۲	۷۱	۲	۵	۲																																7-B2
د لی بق قجه	۸۷	۵۲۸	۲	۶	۲					×			×																×		×						7-A6
د ولت اورلا ن	۱۲	۸۸	۲	۷	۱																																3-E4
ساری قمیش	۳۰	۱۸۸	۲	۴	۲					×											×																2-G6
سوجق	۹	۶۳	۲	۶	۱																×																7-C4
سوزش	۳۵	۲۲۶	۲	۴	۲					×																					×						2-G6
شاخلی	۸	۵۶	۲	۷	۱																																3-E3
شارلق	۵۵	۳۱۹	۲	۶	۱					×			×								×										×						3-A6
شارلق	۵	۳۸	۲	۴	۲																																7-C6
شاه پسند	۴۳	۲۴۸	۲	۶	۱					×			×								×								×		×						7-E5
شیخ لر	۴۲	۲۶۰	۲	۵	۲					×			×																		×						3-D5
طاقان جان (محمد جان)	۸	۵۳	۲	۵	۲																																3-H5
عرب قاری حاجی	۸۴	۵۵۷	۲	۴	۲					×			×								×					×		×			×						6-H5
عرب لا لا گون	۶۰	۴۹۳	۲	۶	۱					×			×								×								×		×						7-C5

۱۵ - ۱۵

شرح	تعداد خانوار	جمعیت	نوع آبادی (دکه)	راه‌های آبادی (دکه)	وضع طبیعی (دکه)	تأسیسات عمومی: برق	آب لوله‌کشی	غسالخانه	حمام	دبستان	تأسیسات آموزشی و مذهبی: دبیرستان دخترانه	دبیرستان پسرانه	مدرسه راهنمائی	مدرسه فنی و حرفه‌ای	مسجد	تکیه یا حسینیه	امامزاده	کلیسا	سایر جایگاه‌های مذهبی	درمانگاه	خدمات پزشکی و دامپزشکی: پزشک	بهیار و ماما	دامپزشک	صندوق پست	دفتر پست و تلگراف	تلفن	تأسیسات ارتباطی و انتظامی: ایستگاه راه‌آهن	پاسگاه ژاندارمری	تأسیسات اقتصادی و اجتماعی: عامل فروش نفت	بانک	آسیای آرد	فروشگاه تعاونی	مغازه خرده‌فروشی (تعاونی)	قصابی	نانوائی	قهوه‌خانه	شرکت تعاونی روستائی	موقعیت آبادی روی نقشه
۱	۲	۳	۴	۵	۶	۷	۸	۹	۱۰	۱۱	۱۲	۱۳	۱۴	۱۵	۱۶	۱۷	۱۸	۱۹	۲۰	۲۱	۲۲	۲۳	۲۴	۲۵	۲۶	۲۷	۲۸	۲۹	۳۰	۳۱	۳۲	۳۳	۳۴	۳۵	۳۶	۳۷
عطاجان حاجی قربانعلی	۷	۵۹	۲	۷	۱																																3-E2
فرق‌سر	۳۳	۲۳۶	۲	۵	۲					×																											3-E5
قپان‌سفلی	۷۸	۴۶۲	۲	۶	۲					×			×																		×						6-E6
قپان‌علیا	۶۳	۳۱۸	۲	۴	۲					×			×																×		×						6-E6
قربان‌پیکار (لیلنگ تپه)	۲۰	۱۱۰	۲	۴	۲																×																3-A6
قرقچق	۳۳	۲۲۷	۲	۴	۲								×																								3-C6
قرناق	۴۳	۲۳۳	۲	۶	۱								×																		×						6-H4
قرناوه‌سفلی	۵۸	۳۱۰	۲	۴	۱			×	×	×			×																×		×						7-B5
قرناوه‌علیا (یلی واز)	۱۰۴	۶۷۵	۲	۶	۱			×	×	×			×																		×						7-B4
قره‌آقاحلی	۲۴	۱۷۷	۲	۶	۲																																2-H6
قره دام	۳۰	۱۷۶	۲	۷	۲																																3-B6
قره گل	۱۷۱	۹۱۴	۲	۴	۲					×			×																		×						2-F6
قزل اطاق	۱۸	۱۲۲	۲	۶	۲								×		×																×						7-A6
قزل دالق	۱۳	۸۶	۲	۶	۲																																3-C5
قرنگی جنگل	۷۷	۴۴۶	۲	۶	۲					×			×																×		×						11-H1
قوشه تپه	۲۳	۱۱۳	۲	۵	۲					×			×																		×						3-H5
قوشه سو	۴۴	۲۵۲	۲	۶	۲					×			×																		×						7-A6
قولاق‌گس	۷۶	۴۷۷	۲	۶	۲					×			×																×		×						7-B6
کجیك	۲۳	۱۲۷	۲	۴	۱					×			×								×																7-B4
کریم‌ایشان	۴۴	۲۶۴	۲	۴	۲			×	×	×			×		×		×														×						6-G5
کسین	۴۰	۲۸۵	۲	۶	۱					×			×								×										×						7-C6
کوروك	۵۹	۲۹۸	۲	۶	۲					×			×																		×						6-F6
کمرلی	۲۷	۱۵۲	۲	۶	۱					×			×								×																7-C5
گلیداغ	۱۳۹	۹۲۰	۲	۶	۱	×	×	×	×	×			×					×			×				×	×	×	×			×					×	7-C5
گواندر	۲۸	۱۴۱	۲	۵	۲					×																			×		×						3-G6
لهندر	۳۴	۱۷۷	۲	۶	۱					×			×								×																7-D6
محمد شاهین	۷	۴۲	۲	۵	۱																																3-H5
مراوه‌تپه	۲۵۷	۱۴۱۵	۲	۴	۲	×	×	×	×	×			×					×			×		×		×	×		×		×	×	×	×	×		×	3-C5
منصورآباد	۱۳	۸۲	۲	۴	۱																																7-F6
نارلی آجی سو	۷۸	۴۷۵	۲	۵	۲					×			×								×								×		×						3-A2

۱۱ - ۱۹

شرح	تعداد خانوار	جمعیت	نوع آبادی (دائمی)	راه‌مالرو آبادی (دائمی)	وضع طبیعی (دائمی)	تأسیسات عمومی: برق	آب لوله‌کشی	غسلخانه	حمام	تأسیسات آموزشی و مذهبی: دبستان	مدرسه راهنمائی	مدرسه متوسطه و حوزوی	مسجد	تکیه یا حسینیه	امامزاده	کلیسا	سایر جایگاه‌های مذهبی دایر	خدمات پزشکی و دامپزشکی: درمانگاه	پزشک	داروساز	بهیار و ماما روستائی	دامپزشک	صندوق پست	دفتر پست و تلگراف	تلفن	تأسیسات ارتباطی انتظامی: راه‌آهن	ایستگاه راه‌آهن	پاسگاه ژاندارمری	تأسیسات اقتصادی و اجتماعی: محل فروش نفت	بانک	آسیای آرد	فروشگاه تعاونی	مغازه خرده‌فروشی (اتحادی)	قصابی	نانوائی	قهوه‌خانه	شرکت تعاونی روستائی	موقعیت آبادی روی نقشه
۱	۲	۳	۴	۵	۶	۷	۸	۹	۱۰	۱۱	۱۲	۱۳	۱۴	۱۵	۱۶	۱۷	۱۸	۱۹	۲۰	۲۱	۲۲	۲۳	۲۴	۲۵	۲۶	۲۷	۲۸	۲۹	۳۰	۳۱	۳۲	۳۳	۳۴	۳۵	۳۶	۳۷
حمت آباد	۵۱	۲۹۴	۲	۶	۲								×																								2-G6
بازگلدی	۲۴	۱۴۹	۲	۵	۲																										×						3-C6
یاملاق	۹۶	۵۹۸	۲	۶	۱		×			×			×								×								×								7-D6
یکه توت	۲۸	۱۶۸	۲	۵	۲					×			×																		×						3-E5
یکه چنار	۴۰	۲۴۷	۲	۵	۲					×			×									×									×						7-E1
بل چشمه	۱۶۵	۱۰۱۵	۲	۶	۲					×			×																	×							7-A6
بلقی سورلن	۲۵	۱۴۴	۲	۶	۱								×																		×						7-C6
دهستان مینودشت	۵۸۳۷	۲۹۱۱۴				۱۳	۷	۴	۲۷	۴۳			۴۳	۵	۳		۳		۱	۸	۴	۲					۳	۱	۱۶	۱	۳۵	۶	۲		۱	
آرام‌نرو	۷۶	۴۳۵	۲	۴	۱					×			×																								16-A3
ازد اران	۴۵	۱۸۹	۲	۷	۱				×	×			×																		×						16-A6
القجر	۳۲۵	۱۷۵۷	۲	۴	۲	×		×	×	×			×	×													×		×	×	×						15-H3
امام‌عبد اله	۱۱۱	۴۵۸	۲	۷	۱				×	×			×		×														×								15-H5
اوغسان	۱۷۶	۹۵۶	۲	۴	۲	×	×		×	×			×						×		×										×	×			×		16-AI
بازگیر	۲۴۵	۱۱۴۰	۲	۵	۲	×			×	×			×																		×						15-H2
بلوچ آباد املاک	۴۶	۲۲۹	۲	۶	۲					×			×																		×						16-A2
بن قلعه	۲۵	۱۱۳	۲	۷	۱					×				×																							16-G5
پاسنگ	۳۲۹	۱۷۴۳	۲	۴	۲		×		×	×			×		×						×								×		×						16-C1
پابیا	۸	۳۹	۲	۷	۱																																16-A6
پرسوسو	۴۸	۲۹۷	۲	۳	۲	×				×			×																		×						16-A2
پس پشته	۱۰۵	۵۵۴	۲	۴	۱		×		×	×			×																		×						15-H4
پسرك	۱۳۴	۶۴۸	۲	۴	۱	×	×		×				×		×																×						15-H3
تخت	۱۱۸	۵۲۹	۲	۷	۱				×	×			×				×			×											×						16-A4
تراجیق	۲۱۳	۹۶۹	۲	۵	۱	×		×	×	×			×																×								16-B1
تلوستان	۱۱۴	۵۹۰	۲	۵	۱				×	×			×																×								16-B1
جنگده بالا	۵۱	۲۵۷	۲	۴	۱				×	×			×																		×						15-H3
جنگده پائین	۲۲	۱۳۴	۲	۴	۲				×				×																		×						15-H4
حسن کل	۱	۷	۲	۷	۱																																16-B4
حسن خان	۸۳	۴۸۱	۲	۴	۲	×				×			×																		×						15-H2
حسین کرد	۲۸	۱۵۴	۲	۴	۱					×			×																								16-A3

۱۵ - ۱۵

شهرستان گنبد کاووس

شرح	تعداد خانوار	جمعیت	نوع آبادی (دکه)	راه‌های آبادی (دکه)	وضع طبیعی (دکه)	تأسیسات عمومی: برق	آب لوله‌کشی	حمام	خانه‌ها	تأسیسات آموزشی و مذهبی: دبستان	مدرسه راهنمائی	مدرسه متوسطه و حوزوی	مسجد	تکیه یا حسینیه	امامزاده	کلیسا	سایر جوامع مذهبی دایر	درمانگاه	خدمات پزشکی و داپزشکی: پزشک و مامور تنظیم خانواده	بیمار و مامای روستائی	داپزشک	تأسیسات ارتباطی و انتظامی: صندوق پست	دفتر پست و تلگراف	تلفن	ایستگاه راه‌آهن	پاسگاه ژاندارمری	تأسیسات اقتصادی و اجتماعی: حال فروش نفت	بانک	آسیای آرد	فروشگاه تعاونی	مغازه و قهوه‌خانه (بقالی)	قصابی	نانوائی	قهوه‌خانه	شرکت تعاونی روستائی	موقعیت آبادی روی نقشه
۱	۲	۳	۴	۵	۶	۷	۸	۹	۱۰	۱۱	۱۲	۱۳	۱۴	۱۵	۱۶	۱۷	۱۸	۱۹	۲۰	۲۱	۲۲	۲۳	۲۴	۲۵	۲۶	۲۷	۲۸	۲۹	۳۰	۳۱	۳۲	۳۳	۳۴	۳۵	۳۶	۳۷
حیدرکلاه	۲۲	۱۳۳	۲	۷	۱					×			×																								16-A4
خورد یماق	۲۰۴	۹۷۵	۲	۴	۲	×	×	×					×																	×							15-H2
ده عبد اله	۶۰۴	۳۴۲	۲	۶	۲					×											×										×						15-H2
زنگلاب	۵۵	۲۷۵	۲	۷	۱				×	×			×	×			×			✓											×						16-B3
ساسنگ	۱۱۹	۴۳۵	۲	۷	۱				×	×			×																	×	×						15-H6
سران	۱۳	۷۴	۲	۷	۱					×																											15-H5
سرخو	۲۸	۱۴۲	۲	۷	۱				×				×																								16-A4
سلاح	۶	۳۷	۲	۷	۱															×																	16-B4
شاه محمد	۵۸	۲۶۹	۲	۶	۲					×			×																		×						15-H3
طول آرام	۲۵	۱۲۸	۲	۷	۲				×	×				×						×																	16-B3
عباس آباد املاک	۲۳	۳۲۳	۲	۴	۲					×			×																		×						15-G3
علی آباد چهل چاه	۶	۳۹	۲	۷	۱															×																	16-B6
قلعه‌چه	۱۹	۹۲	۲	۷	۱					×																											15-H4
قلعی	۱۷۱	۹۰۸	۲	۴	۲	×	×		×	×			×	×																	×						15-G3
قلی تپه	۴۱۱	۲۰۸۹	۲	۴	۲	×	×		×	×			×																		×	×	×				16-A2
کرنک کفتر	۱۷۷	۸۶۰	۲	۴	۱	×		×		×			×																		×	×					11-E6
کلوکند	۱۱۴	۶۵۵	۲	۲	۲	×			×	×			×																		×						15-H3
کمال آباد	۵۴	۳۱۹	۲	۲	۱					×			×																		×						16-B1
کله خر	۲۴۲	۱۱۷۹	۳	۵	۱					×			×																		×						16-B1
گوک گل	۱۸۷	۹۴۷	۲	۲	۲	×				×			×																		×						15-H2
لرگاه	۱۸	۷۷	۲	۷	۱				×	×			×																								15-H6
لف افرا	۸	۴۵	۲	۷	۱															×																	16-A3
لولم	۲۳	۱۰۳	۲	۷	۱																																16-A5
لیسه	۳۶	۱۸۴	۲	۷	۱				×	×			×							×											×						16-A4
مازوتخته	۲۰	۹۳	۲	۷	۱																																16-A6
مبارک آباد	۱۴۶	۶۶۵	۲	۶	۱				×	×			×									×									×						15-G4
محمد آباد	۷	۳۱	۳	۷	۱																																16-A2
محمد زمان خان	۱۸۳	۸۵۰	۲	۶	۱				×	×			×																	×	×						15-G4
معرکه محله	۳۸	۱۹۷	۲	۷	۱				×	×			×																								15-H4
ملاشی	۴۳	۱۹۹	۲	۷	۱				×	×			×																								15-H5

شهرستان گنبد کاووس

شرح	تعداد خانوار	جمعیت	نوع آبادی (کد)	راه عبور آبادی (کد)	وضع طبیعی (کد)	تأسیسات عمومی: برق	آب لوله‌کشی	فضای سبز	حمام	تأسیسات آموزشی و مذهبی: دبستان	مدرسه راهنمایی	مدرسه فنی و حرفه‌ای	مسجد	تکیه یا حسینیه	امامزاده	کلیسا	سایر عبادتگاهها (دایر)	خدمات پزشکی و دامپزشکی: درمانگاه	پزشک	بهیار و ماما	دامپزشک	تأسیسات ارتباطی و انتظامی: صندوق پست	دفتر پست و تلگراف و تلفن	تلفن	ایستگاه راه‌آهن	پاسگاه ژاندارمری	تأسیسات اقتصادی و اجتماعی: عامل فروش نفت	بانک	آسیای آرد	فروشگاه تعاونی	مغازه خرده‌فروشی (بقالی)	قصابی	نانوایی	قهوه‌خانه	شرکت تعاونی روستائی	موقعیت آبادی روی نقشه
۱	۲	۳	۴	۵	۶	۷	۸	۹	۱۰	۱۱	۱۲	۱۳	۱۴	۱۵	۱۶	۱۷	۱۸	۱۹	۲۰	۲۱	۲۲	۲۳	۲۴	۲۵	۲۶	۲۷	۲۸	۲۹	۳۰	۳۱	۳۲	۳۳	۳۴	۳۵	۳۶	۳۷
منجلو	۷۱	۳۸۴	۲	۶	۱					×			×																								11-E6
میرزابانك	۲۲۳	۱۰۶۸	۲	۵	۲					×			×														×		×	×		×					15-H1
ناعلاج	۱۰	۵۷	۲	۷	۱															×																	16-A3
نیشاك	۷	۲۸	۲	۷	۱																																15-H4
یکه سور	۱۲	۶۳	۲	۷	۱												×																				16-B4
نیقاق	۴۶۸	۲۳۸۵	۲	۴	۲				×	×			×								×	×					×	×	×		×	×	×				15-H1
یورت خر	۱۸۳	۷۸۵	۲	۵	۲					×			×																×		×						10-H6

۳-۴

No.1

شماره ۱

نقشه شهرستان نور به تفکیک بخش و دهستان

NUR SHAHRESTĀN-BY RELATED BAKHSHS AND DEHESTĀNS.

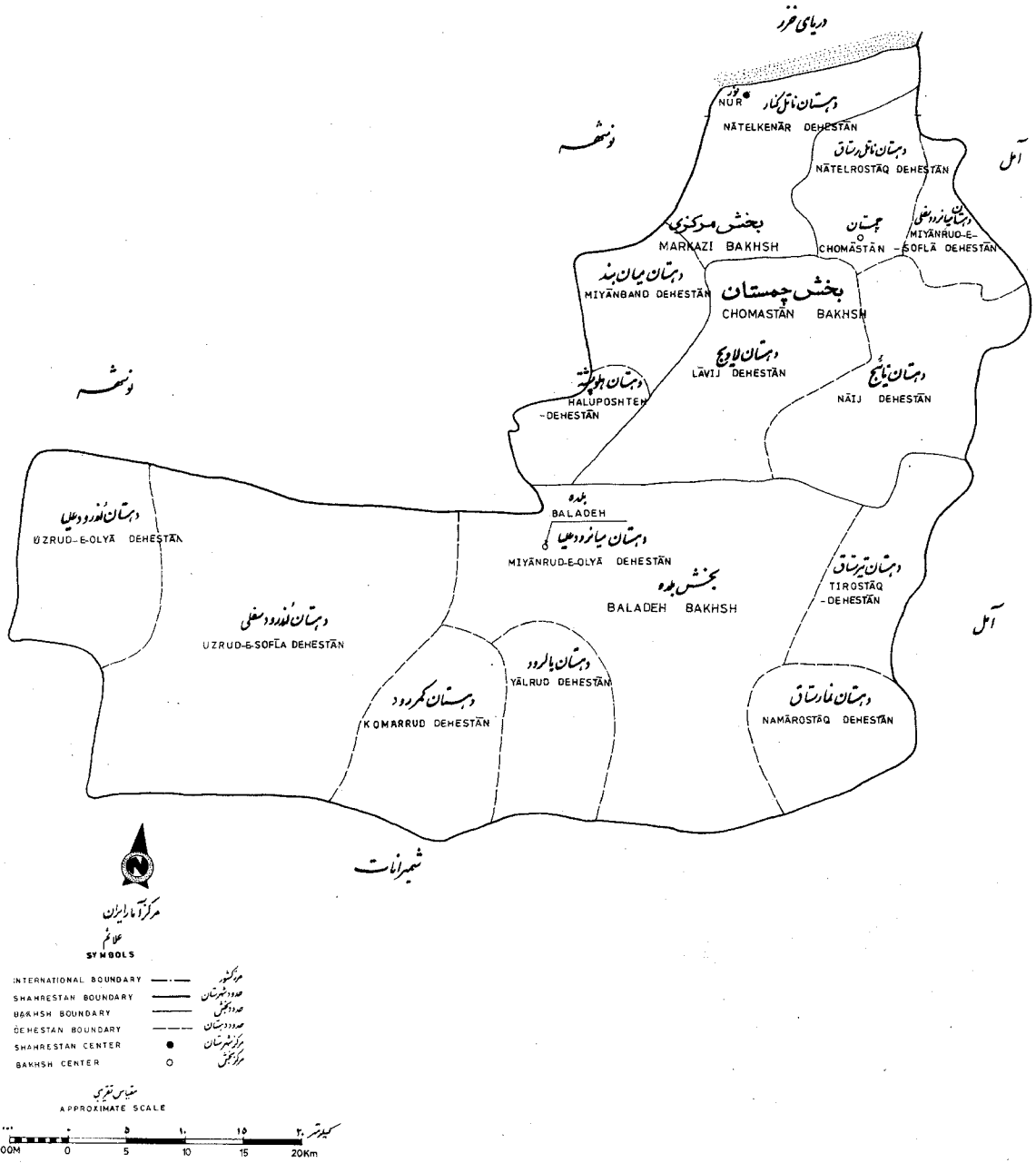

نقشه شهرستان نور بتفکیک دهستانها - نقاط شهری و نقاط بین ۲۰۰۰ تا ۵۰۰۰ نفر جمعیت (سرشماری آبان ماه ۱۳۵۵)

NUR SHAHRESTĀN — BY DEHESTĀNS, URBAN PLACES AND PLACES OF 2000 to 5000 INHABITANTS. November 1976.

No.2 شماره ۲

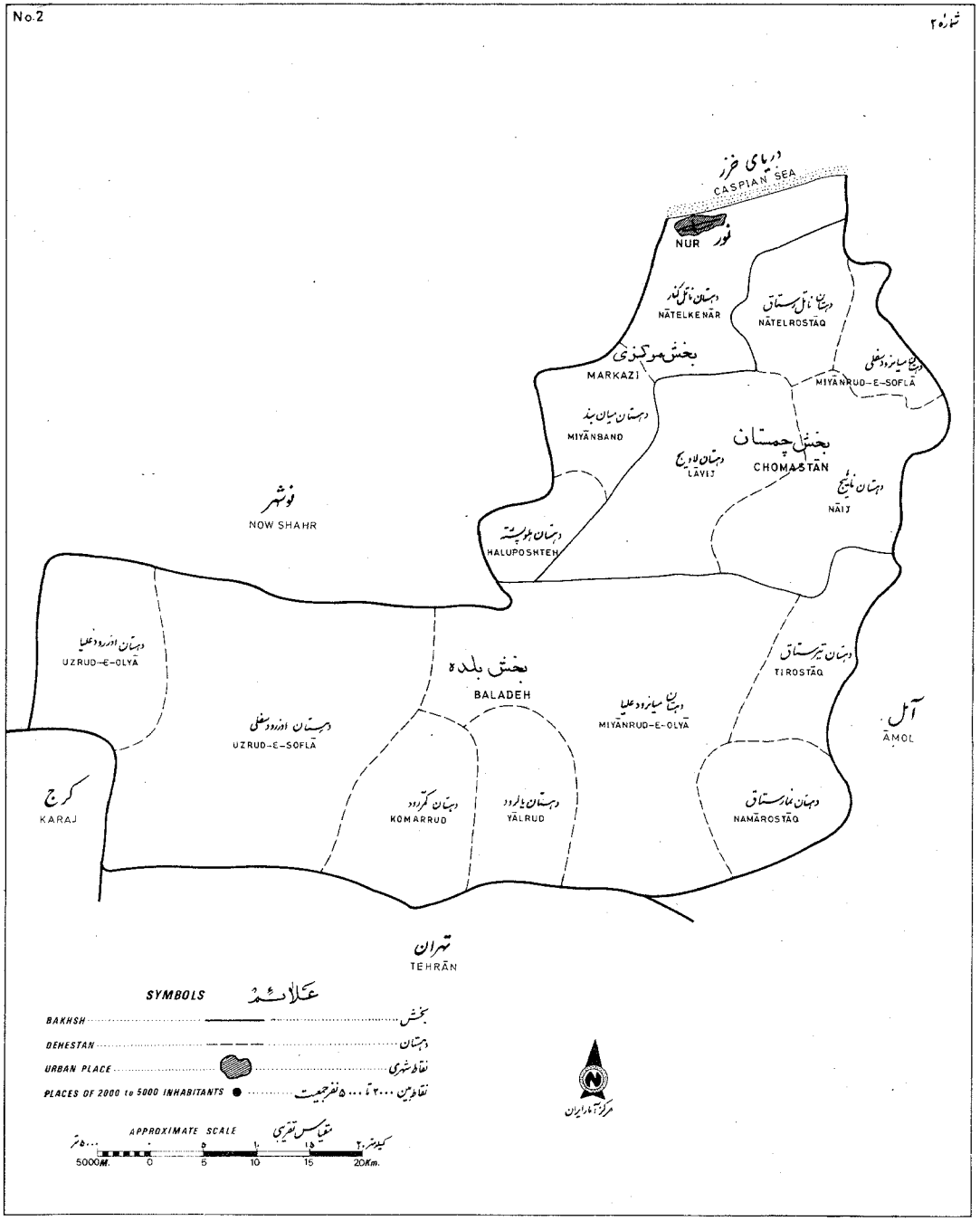

Large scale maps of this shahrestan showing dehestans, places and roads at the time of the National Census of Population and Housing, November 1976, may be purchased from the Statistical Centre of Iran

نقشه‌های این شهرستان با مقیاس بزرگتر که شامل دهستانها - دهات و راههای موجود در زمان سرشماری عمومی کشور (آبان ماه ۱۳۵۵) میباشد از مرکز آمار ایران قابل خریداری است.

نور

استان مازندران

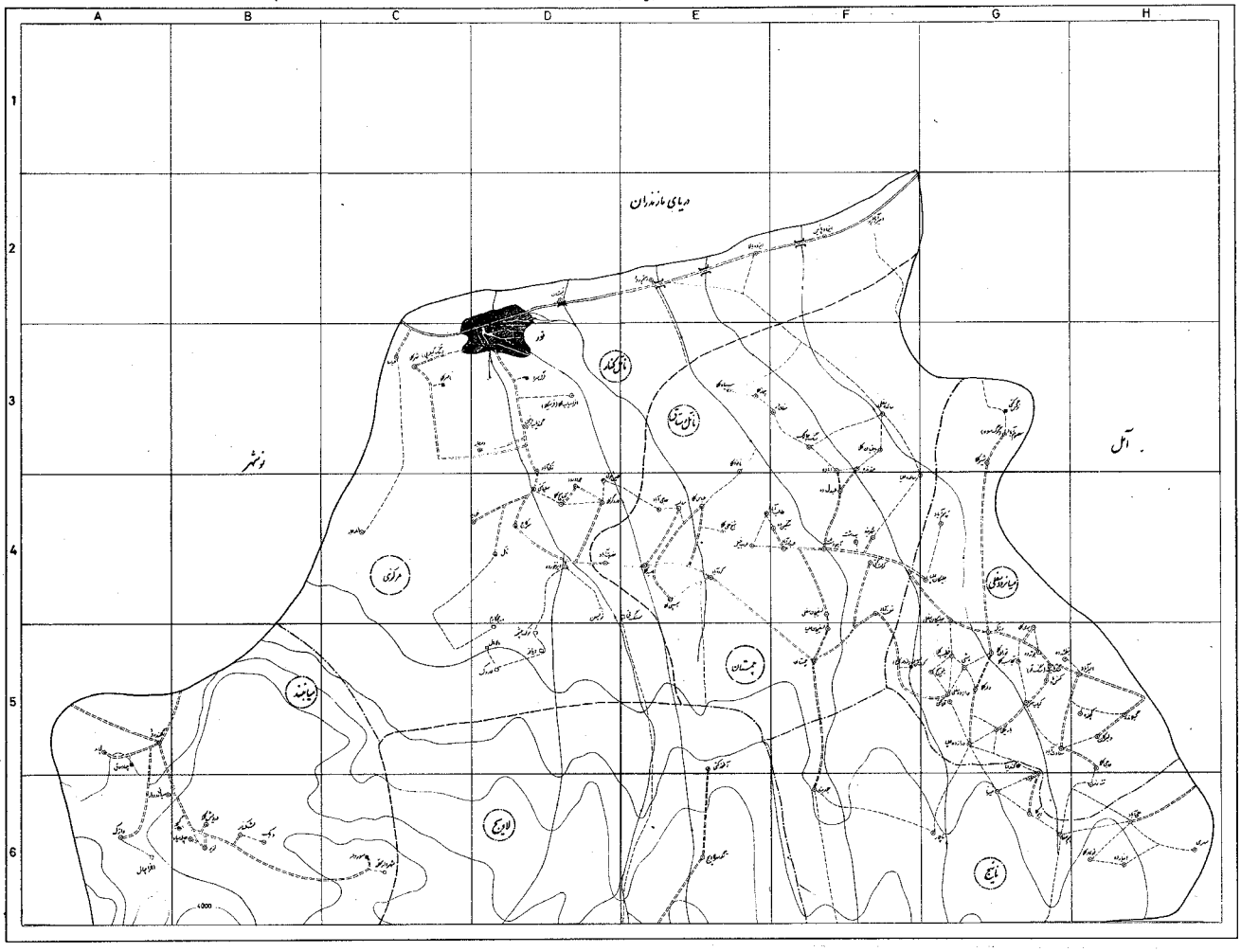

مرکز آمار ایران

علائم

شهر

نقاط ارتفاعی ۰۰۰ تا ۵۰۰۰ متر

آبادی

تکان مسکونی

تکان غیرمسکونی

بازار

مرکز کشور

حدود استان

حدود بخش

حدود دهستان

شاهراه

جاده اسفالت

جاده شوسه

جاده خاکی (آسیب‌پذیر)

جاده مالرو

راه آهن

تونل

پل

رودخانه

شن‌ریز

سیل‌بند

سنگفرش

جاده خاکی

پیچ‌کی

شوره‌زار

شوراب - باتلاق

نخلستان

معدن

فرودگاه

اسکله

پایگاه آتش‌نشانی

نفت

0 1 2 3 4 Km.

چگونگی اتصال صفحات نقشه

		۱
۲	۳	۴
	۵	۶

تهیه : سال ۱۳۵۸

نور

استان مازندران

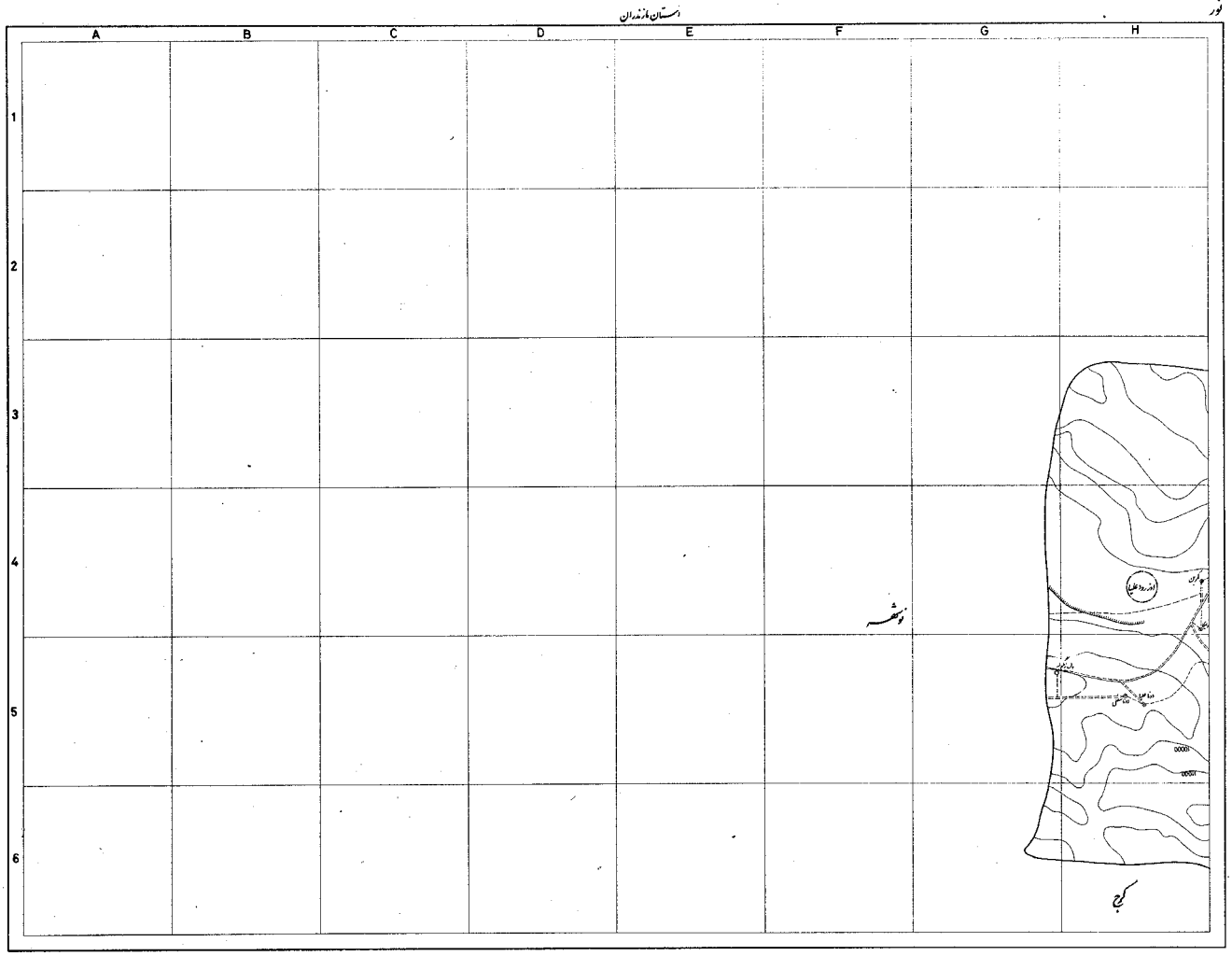

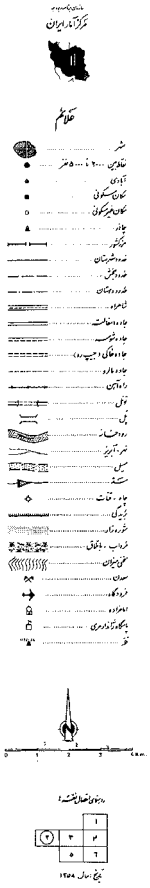

نور

استان مازندران

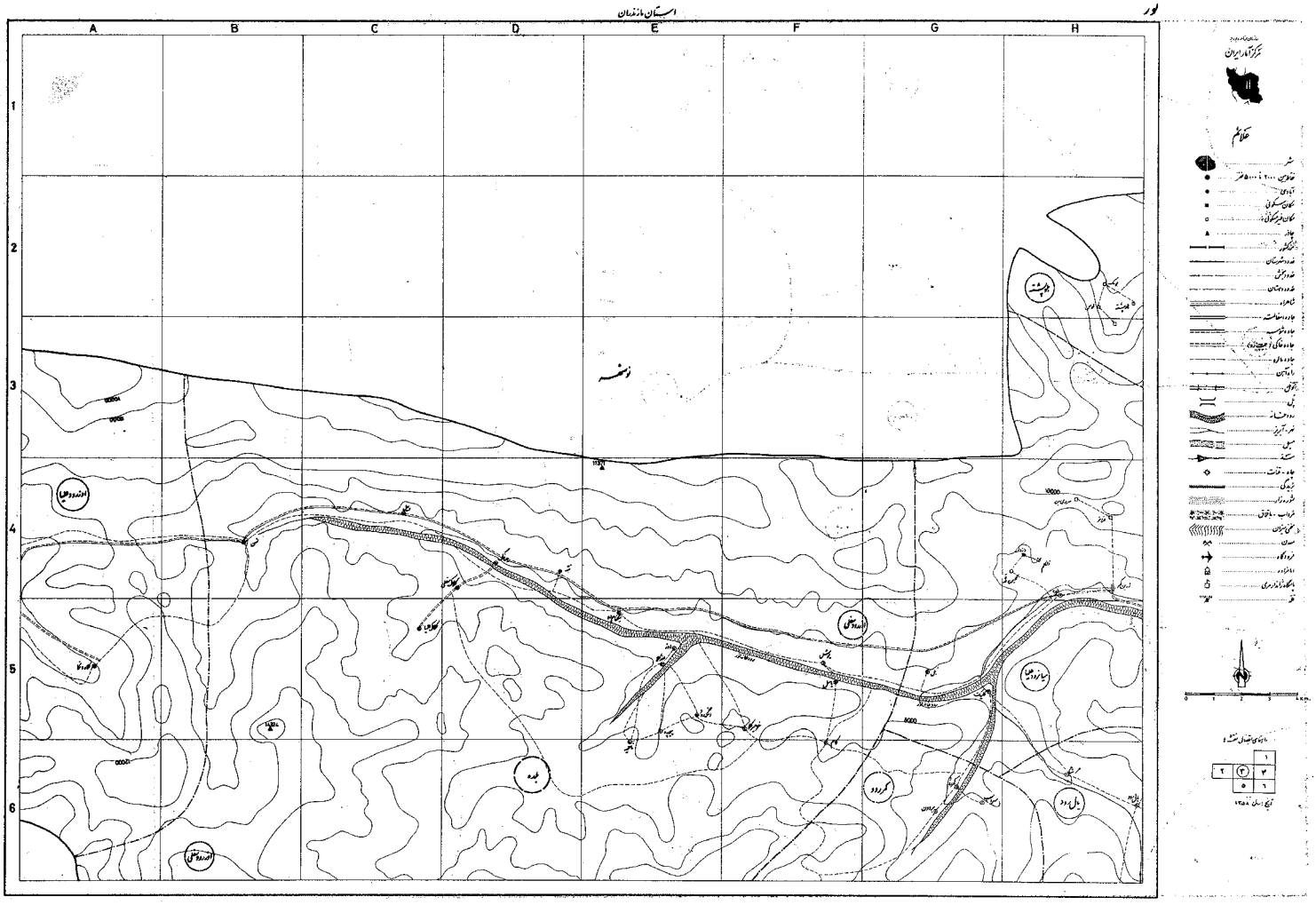

نور

استان مازندران

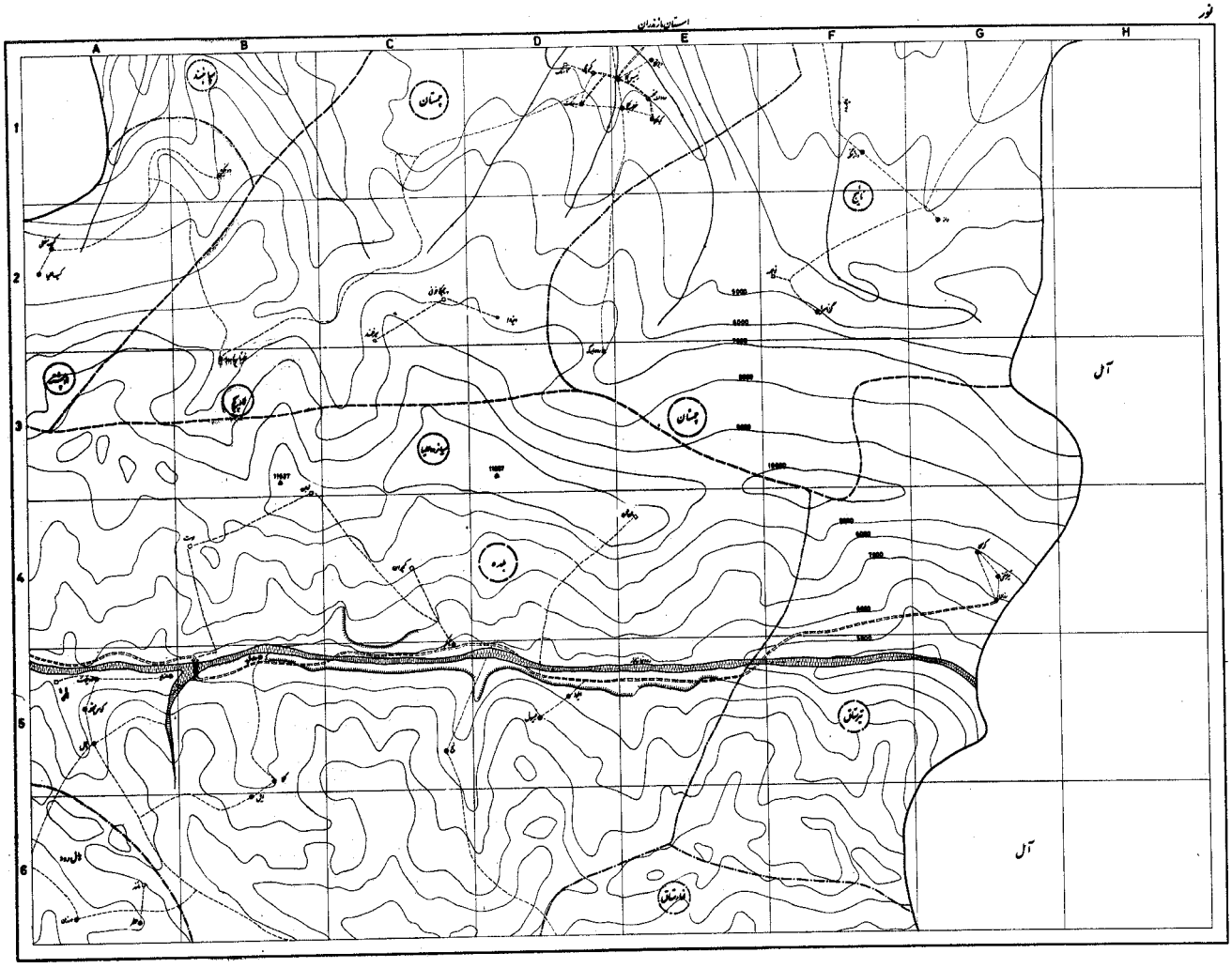

نور

استان مازندران

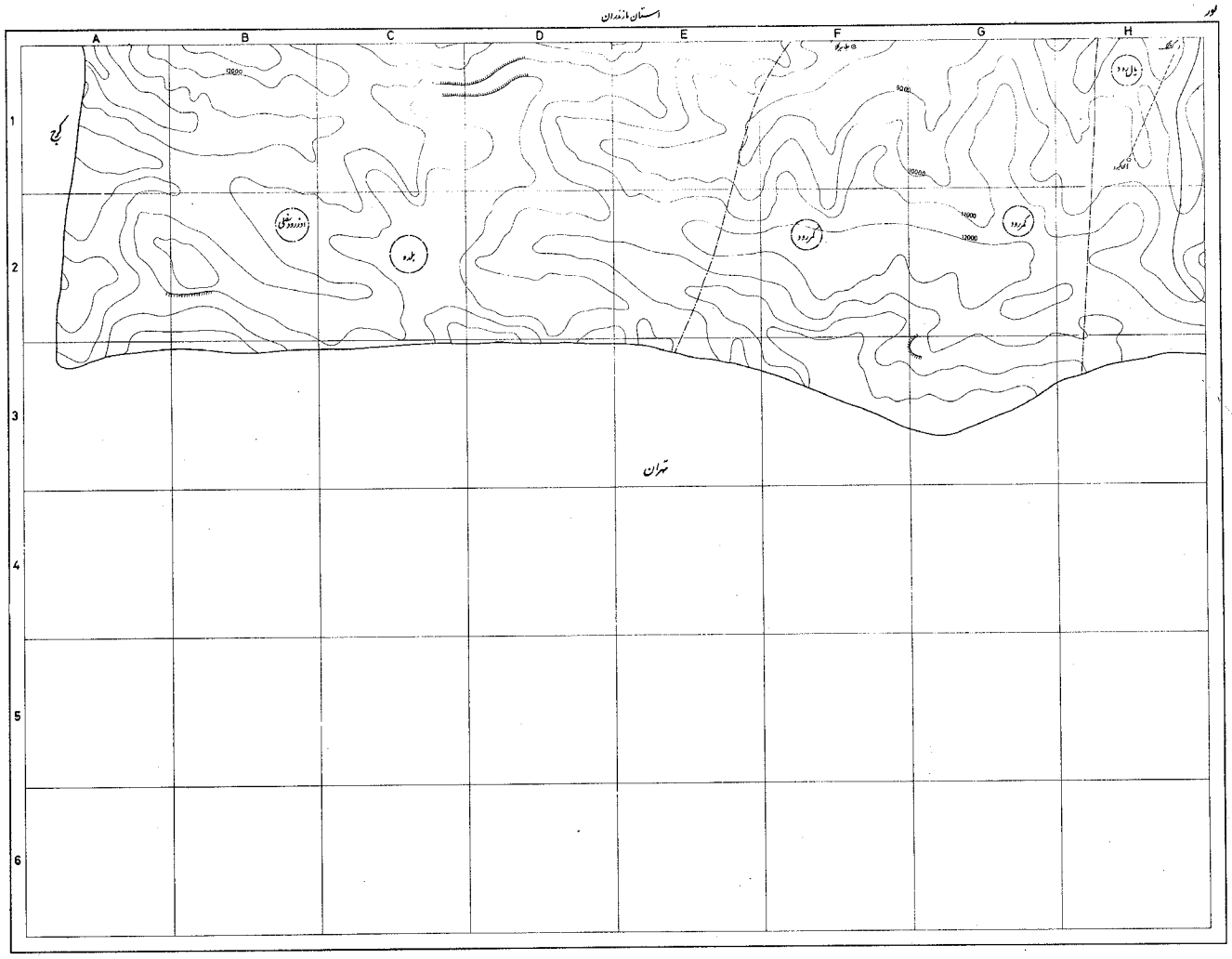

مرکز آمار ایران

II

علائم

- شهر
- شهرهای ۲۰۰۰ تا ۵۰۰۰۰ نفر
- آبادی
- مکان مسکونی
- مکان غیرمسکونی
- بنادر
- مرکز کشور
- حدود استان
- حدود شهرستان
- حدود بخش
- حدود دهستان
- شاهراه
- جاده اصلی آسفالته
- جاده اصلی شوسه
- جاده خاکی و جیپ رو
- جاده مالرو
- راه آهن
- تونل
- پل
- رودخانه
- نهر آبیاری
- سیل
- سد
- چاه و قنات
- برکه
- شوره زار
- شرابه - باتلاق
- کمی بیابان
- سدان
- فرودگاه
- دماوند
- پاسگاه ژاندارمری
- قلعه

0 1 2 3 4 Km.

راهنمای نقشه‌های

		۱
		۴
۲	۳	
		۶
		۵

تابستان سال ۱۳۸۵

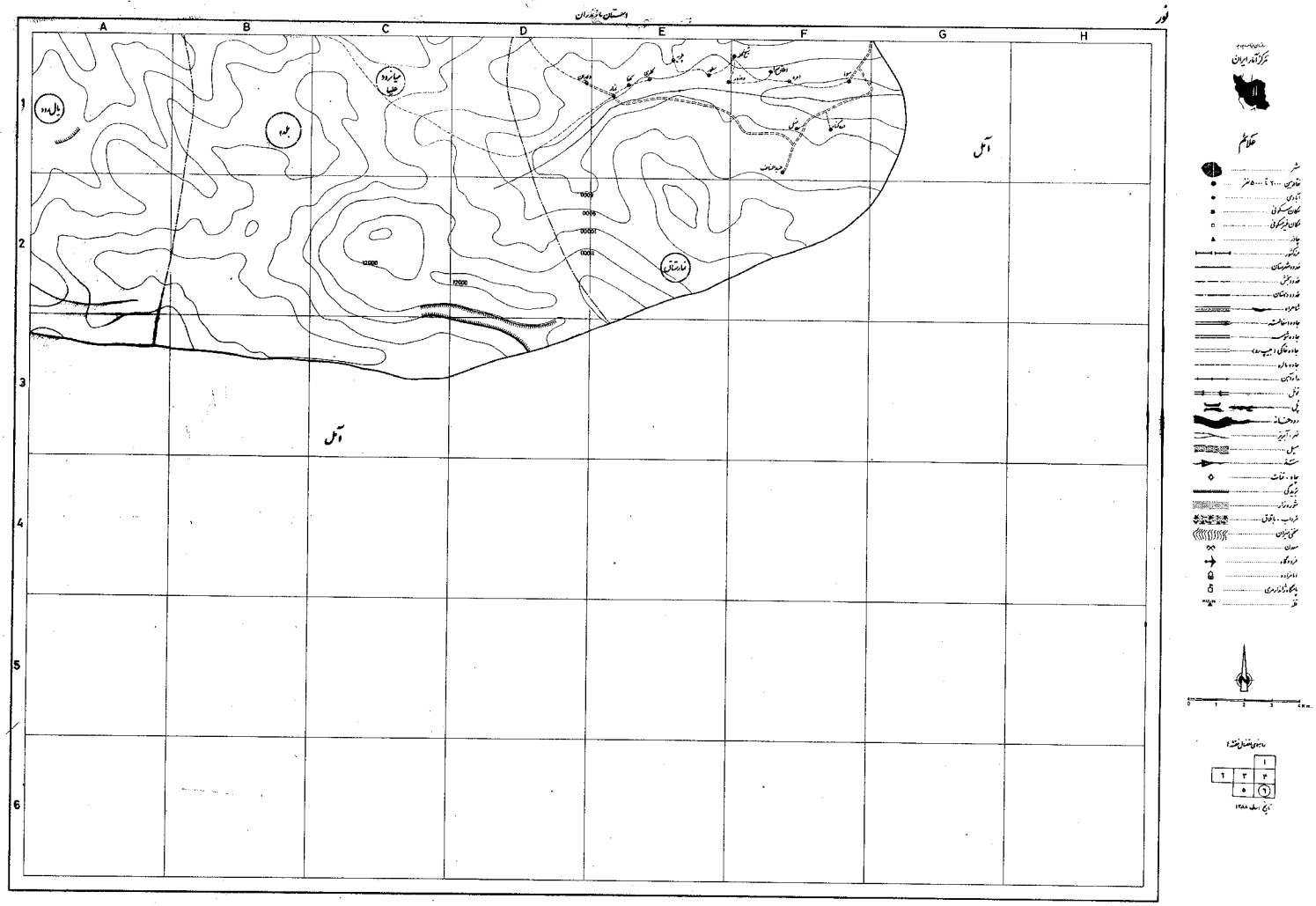
نور
استان مازندران
A
B
C
D
E
F
G
H
1
2
3
4
5
6
بابل رود
جمه
سیاه رود
طالب
شاه رستاق
آمل
آمل
علائم
شهر
شاخص ۲۰۰۰ تا ۵۰۰۰ متر
آبادی
کلان سکونتی
کلان غیرسکونتی
چاه
مرکز شهر
خط راه‌آهن
خط راه‌آهن
خط راه‌آهن
شاهراه
جاده آسفالته
جاده شوسه
جاده خاکی (غیرمسدود)
جاده مالرو
راه آهن
تونل
پل
رودخانه
نهر آبیاری
سیل بند
سنگ
چاه قنات
تپه‌ماهور
شور و ماتا
شوره‌زار - باتلاق
مخروط بیشان
معدن
فرودگاه
امامزاده
پایگاه نیروی دریایی
نقاط
مرکز آمار ایران
0 1 2 3 4 Km
راهنمای نقشه‌ها
1
2
3
4
5
6
تاریخ اسفند ۱۳۸۸

شهرستان نور

شرح	تعداد خانوار	جمعیت	نوع آبادی (ده)	راه عمده آبادی (ده)	وضع طبیعی (ده)	تأسیسات عمومی: برق	آسیاب لوله‌کشی	غسالخانه	حمام	تأسیسات آموزشی و مذهبی: دبستان	راهنمائی	مدرسه	دبیرستان و حرفه‌ای	مسجد	تکیه	امامزاده	کلیسا	سایر بناهای مذهبی	دبیر	دهانگاه	خدمات پزشکی و دامپزشکی: پزشک	بهیار	دامپزشک	صندوق پست	دفتر پست و تلگراف	تلفن	تأسیسات ارتباطی انتظامی: راه‌آهن	ایستگاه	پاسگاه ژاندارمری	تأسیسات اقتصادی و اجتماعی: عامل فروش نفت	بانک	آسیای آرد	فروشگاه تعاونی	مغازه و فروشگاه (بقالی)	قصابی	نانوائی	قهوه‌خانه	شرکت تعاونی روستائی	موقعیت آبادی روی نقشه
۱	۲	۳	۴	۵	۶	۷	۸	۹	۱۰	۱۱	۱۲	۱۳	۱۴	۱۵	۱۶	۱۷	۱۸	۱۹	۲۰	۲۱	۲۲	۲۳	۲۴	۲۵	۲۶	۲۷	۲۸	۲۹	۳۰	۳۱	۳۲	۳۳	۳۴	۳۵	۳۶	۳۷
شهرستان نور	۹۲۳۴	۵۲۹۰۸				۱۶	۲۲	۱۱	۱۵۷	۱۳۹	۱۹	۱	۱۱۹	۵۸	۵۴			۱۰	۷	۱۱	۵۸	۲۵	۲			۴	۱۷	۳	۲۷	۶	۸۲	۲۵	۱۳	۱۸	۱۶	
دهستان اوزرود سفلی	۷۴۹	۳۵۳۵					۴	۵	۱۵	۱۳	۲		۱۴	۹	۱۰			۱	۱		۱۴						۵		۱۱		۹	۵	۱	۴		
انگه رود	۳۰	۱۴۱	۲	۷	۱				××	×			×		×						×									×		×	×				3-E5
اوز	۶۵	۲۹۵	۲	۶	۱				××	×			×		×						×						×					×	×	×	×		3-E5
اوزکلا	۸۸	۳۹۸	۲	۷	۱			×	××	×			×	×	×						×									×		×					3-E5
بجده	۱۶	۴۸	۲	۷	۱				××	×			×	×	×						×									×							3-E5
پیل	۶۹	۳۴۷	۲	۴	۱		×	×	××	×		×	×	×							×						×			×		×			×		3-C4
خوجیرکلا	۷	۳۱	۲	۷	۱				×				×	×	×						×																3-F5
کام	۱۸	۱۱۶	۲	۷	۱				××	×			×	×							×											×					3-F6
کلاک سفلی	۴۱	۲۷۶	۲	۶	۱			×	××	×			×								×									×		×					3-D4
کلاک علیا	۲۸	۱۲۰	۲	۵	۱			×	××	×			×		×						×									×							3-C5
میناک	۳۱	۱۵۶	۲	۴	۱		×		××	×			×		×						×						×			×							3-D4
ناحیه	۱۲۲	۵۱۴	۲	۷	۱			×	××	×			×	×	×			×	×		×									×		×					3-E6
نته	۱	۴	۲	۶	۱										×																						3-D4
نسن	۶۶	۳۲۴	۲	۴	۱				××	×			×	×													×			×		×					3-B4
نیکام ده	۵۹	۲۴۴	۲	۴	۱		×		××	×			×								×									×					×		3-E5
پاسل	۷	۳۶	۲	۷	۱				×					×	×						×											×					3-F5
پوش	۱۰۱	۴۸۵	۲	۶	۱		×		××	×		×	×	×							×						×			×		×			×		3-F5
دهستان اوزرود علیا	۲۹۵	۱۵۷۱				۳	۴	۳	۵	۵	۲		۵	۴				۲	۲		۵						۲				۴	۳		۲		
الیکا	۴۵	۲۲۱	۲	۴	۱	×	×	×	××	×	×		×	×				×			×										×			×		2-H4
دونا سفلی	۶۷	۳۸۶	۲	۵	۱		×		××	×	×		×					×	×		×											×					2-H5
دونا علیا	۷۳	۳۹۴	۲	۵	۱			×	××	×			×	×							×										×	×					2-H5
کلاونکا	۵۰	۲۶۸	۲	۴	۱	×	×		××	×			×	×					×		×						×					×					3-A5
کمربن	۶۰	۳۰۲	۲	۵	۱	×	×	×	××	×			×	×							×						×					×			×		2-H4
دهستان تیرستاق	۲۷۹	۱۶۰۵							۳	۳	۱		۱	۳	۱					۳		۱							۲		۳			۱		
تیرستاق	۹۲	۵۷۷	۲	۷	۱				××	×				×	×					×											×					4-G4
رزن	۶۹	۳۶۱	۲	۴	۱				××	×			×		×					×		×							×		×			×		4-G4
کرسی	۱۱۸	۶۶۷	۲	۷	۱				××	×			×	×						×		×							×		×					4-G4

۲۴-

شهرستان نـــور

شرح	تعداد خانوار	جمعیت	نوع آبادی (ده)	راه‌های آبادی (ده)	وضع طبیعی (ده)	برق	آب لوله‌کشی	فضاهای	حمام	دبستان	مدرسه راهنمائی	مدرسه متوسطه	مدرسه دخترانه	مسجد	تکیه یا حسینیه	امامزاده	کلیسا	سایر عبادتگاهها دایر	درمانگاه	پزشک و مراکز تنظیم خانواده	بیمار و درمانگاه روستائی	داروخانه پزشک	صندوق پست	دفتر پست و تلگراف	تلفن	ایستگاه راه‌آهن	پاسگاه ژاندارمری	بانک	مال فروش نفت	آسیای آرد	فروشگاه تعاونی	مغازه خرده‌فروشی (دائمی)	قصابی	نانوائی	قهوه‌خانه	شرکت تعاونی روستائی	موقعیت آبادی روی نقشه
								تأسیسات عمومی						تأسیسات آموزشی و مذهبی						خدمات پزشکی و دامپزشکی					تأسیسات ارتباطی و انتظامی				تأسیسات اقتصادی و اجتماعی							
۱	۲	۳	۴	۵	۶	۷	۸	۹	۱۰	۱۱	۱۲	۱۳	۱۴	۱۵	۱۶	۱۷	۱۸	۱۹	۲۰	۲۱	۲۲	۲۳	۲۴	۲۵	۲۶	۲۷	۲۸	۲۹	۳۰	۳۱	۳۲	۳۳	۳۴	۳۵	۳۶	۳۷
دهستان کمررود	۱۷۶	۷۹۹					۱	۳	۴	۴			۴	۴	۴														۲		۴			۱		
بـر دون	۴۵	۲۰۴	۲	۷	۱			×	×	×			×	×	×														×		×					3-G6
بطا هـرکلا	۲۰	۱۰۱	۲	۷	۱				×	×			×	×	×														×		×					5-F1
سواسب	۳۴	۱۳۵	۲	۶	۱		×	×	×	×			×	×	×																×					3-G6
کمـر رود	۷۷	۳۵۹	۲	۵	۱			×	×	×			×	×	×																×			×		3-G6
دهستان لاویج	۴۴۸	۲۶۳۶							۷	۸	۱		۴		۳												۱		۱		۳			۱	۱	
آغوزکنتی	۱	۸	۲	۶	۲																															1-E5
بـه بنـگ	۶۱	۳۳۲	۲	۶	۱				×	×																					×					4-D1
تنگـه سـرلاویج	۱۸	۹۲	۲	۶	۲				×	×																									×	1-E6
خطیـب کـلا	۱۵	۱۰۳	۲	۶	۲				×																											4-E1
خـور تابرود بار	۲۵	۱۷۶	۲	۷	۱				×	×			×																							4-B3
دیـز نکـلا	۵۸	۳۳۱	۲	۶	۱				×	×					×																					4-E1
رئیـس کـلا	۸۹	۵۴۳	۲	۶	۲				×	×			×		×																×					4-E1
سادات‌محله	۲۰	۱۱۵	۲	۶	۱																														×	4-E1
کـرجـی	۳۶	۲۰۵	۲	۶	۱				×	×			×																							4-D1
کیـا کـلا	۱۲۵	۷۳۱	۲	۷	۱				×	×	×		×		×														×		×					4-E1
دهستان سیانرودسفلی	۱۲۱۰	۷۴۱۹							۲۶	۲۱	۲		۱۶	۷	۵				۲			۲	۳					۲		۱		۸	۲	۱	۲	۱
امیـرآبـاد	۳۴	۲۳۲	۲	۴	۲				×				×																							1-H5
بـاریکـلا	۴۰	۲۵۳	۲	۶	۲				×	×				×	×																					1-G5
بـریکـلا	۲۹	۱۸۳	۲	۵	۲				×	×																										1-G5
بلـویج	۹	۵۰	۲	۷	۲					×																										1-G5
بنفشـه ده	۶۱	۳۴۱	۲	۲	۲				×	×	×			×															×		×	×	×	×	×	1-G5
بـوتـه ده	۱۷	۱۲۰	۲	۲	۲					×				×	×																					1-G5
تجا سپـکلا	۳۴	۱۷۳	۲	۷	۲				×	×				×																						1-H6
تنـه رز	۹	۵۸	۲	۴	۲				×																											1-G5
تـور انکـلا	۳۸	۲۵۰	۲	۷	۲				×	×			×																		×					1-G4
جلیکـان سفلـی	۸۸	۵۴۴	۲	۴	۲				×	×			×																		×					1-G4
جلیکـان علیـا	۷۰	۴۰۸	۲	۴	۲				×	×				×																						

۱۰-۱۵

شهرستان نـــور

شرح	تعداد خانوار	جمعیت	نوع آبادی (کد)	راه عمده آبادی (کد)	وضع طبیعی (کد)	برق	آب لوله‌کشی	فاضلاب	حمام	دبستان	مدرسه راهنمائی	مدرسه دخترانه	مسجد	تکیه حسینیه	امامزاده	کلیسا	سایر عبادتگاه‌ها دایر	درمانگاه	پزشک و قابله	بیمار و ماماهای روستائی	داروخانه	صندوق پست	دفتر پست و تلگراف	تلفن	راه‌آهن	ایستگاه	پاسگاه ژاندارمری	عامل فروش نفت	بانک	آسیای آرد	فروشگاه تعاونی	مغازه و فروشگاه (اتفاقی)	قصابی	نانوائی	قهوه‌خانه	شرکت تعاونی روستائی	موقعیت آبادی روی نقشه
۱	۲	۳	۴	۵	۶	۷	۸	۹	۱۰	۱۱	۱۲	۱۳	۱۴	۱۵	۱۶	۱۷	۱۸	۱۹	۲۰	۲۱	۲۲	۲۳	۲۴	۲۵	۲۶	۲۷	۲۸	۲۹	۳۰	۳۱	۳۲	۳۳	۳۴	۳۵	۳۶	۳۷
حاجی‌کلا	۲۳	۱۴۹	۲	۶	۲				×	×			×																								1-H5
خطیب‌کلا	۱۷	۸۹	۲	۶	۲				×	×			×																								1-G5
دارکلا	۶۰	۳۸۷	۲	۶	۲				×	×			×																								1-G5
رزک	۲۸	۱۵۰	۲	۲	۲					×			×									×													×		1-G5
رمشی	۲۲	۱۳۱	۲	۷	۲				×	×																											1-G5
سعادت آباد	۷۷	۳۸۲	۲	۴	۲				×	×		×	×					×													×						1-G5
سنگاب	۳۳	۲۱۳	۲	۴	۲				×				×									×															1-G5
شیرکلا	۱۳۴	۸۳۶	۲	۵	۲				×	×			×																		×	×					1-G3
قاسم آباد	۳۵	۲۳۵	۲	۷	۲				×	×			×																								1-G4
قلاکتی	۲۳	۱۳۹	۲	۷	۲				×				×																								1-G5
کچلده	۳۰	۱۶۹	۲	۴	۲				×				×		×																						1-H5
کرات کتی بن	۴	۲۸	۶	۷	۲																																1-F5
کسپا	۱۳	۸۵	۲	۴	۲				×						×						×																1-G5
کیابسر	۱۸	۱۱۱	۲	۶	۱				×												×																1-G5
گیلانده	۴۸	۳۰۴	۲	۶	۲				×	×			×																		×						1-H5
معصوم آباد	۸۱	۵۱۰	۲	۵	۲				×	×			×	×																	×						1-G3
نرگس کتی	۶	۵۲	۲	۷	۲																																1-G3
ورازده سفلی	۴۴	۲۸۵	۲	۷	۲				×	×			×		×																						1-G5
ورازده علیا	۵۷	۳۷۵	۲	۶	۲				×	×			×																		×						1-G5
ولیرکان	۲۸	۱۷۷	۲	۶	۲				×					×																							1-H5
دهستان سیانرود علیا	۸۸۳	۵۱۹۹				۲	۱		۱۳	۱۴	۱		۱۳	۵	۸			۲	۲	۴	۲	۸			۱	۲	۱	۶	۲	۸	۱	۱	۵	۱	۱	
ایوا	۴۱	۲۲۲	۲	۷	۱				×	×			×		×							×								×				×			4-D5
ایل	۸۹	۵۱۵	۲	۷	۱				×	×			×	×						×											×						4-B6
بلده	۲۰۴	۱۳۰۰	۲	۴	۱	×	×		×	×	×		×	×	×			×	×	×	×	×				×	×	×	×	×	×	×	×	×	×		3-H4
بل	۳۷	۲۰۶	۰	۰	۱				×	×			×		×				×												×						3-G5
تاکر	۷۰	۳۲۳	۲	۴	۱	×			×	×			×	×				×				×							×								4-C5
چل	۶۴	۳۱۷	۲	۷	۱				×	×			×		×														×								4-A5
دزدک	۱	۳	۰	۷	۱																																3-H4
دویلات	۲۱	۱۳۲	۲	۴	۱				×	×			×		×							×															4-A5

۸-۲۸

شهرستان نـــور

شرح	تعداد خانوار	جمعیت	نوع آبادی (کد)	راه‌مرده آبادی (کد)	وضع طبیعی (کد)	تأسیسات عمومی: برق	آب لوله‌کشی	غسالخانه	حمام	تأسیسات آموزشی و مذهبی: دبستان	مدرسه راهنمائی	مدرسه فنی و حرفه‌ای	مسجد	تکیه یا حسینیه	امامزاده	کتابخانه	سایر جاذبه‌های دیدنی	خدمات پزشکی و دامپزشکی: درمانگاه	پزشک	بهداز	پیشیار	دامپزشک	دامپزشک روستائی	تأسیسات ارتباطی و انتظامی: صندوق پست	دفتر پست و تلگراف	تلفن	راه‌آهن	ایستگاه	پاسگاه ژاندارمری	تأسیسات اقتصادی و اجتماعی: عامل فروش نفت	بانک	آسیای آرد	فروشگاه تعاونی	مغازه خرده‌فروشی (بقالی)	قصابی	نانوائی	قهوه‌خانه	شرکت تعاونی روستائی	موقعیت آبادی روی نقشه
۱	۲	۳	۴	۵	۶	۷	۸	۹	۱۰	۱۱	۱۲	۱۳	۱۴	۱۵	۱۶	۱۷	۱۸	۱۹	۲۰	۲۱	۲۲	۲۳	۲۴	۲۵	۲۶	۲۷	۲۸	۲۹	۳۰	۳۱	۳۲	۳۳	۳۴	۳۵	۳۶	۳۷
زرین کمر	۲۳	۱۱۵	۲	۴	۱				×	×			×									×															3-H4
فیول	۳	۲۱	۶	۵	۱																																4-D5
کلا	۱۹	۱۰۳	۲	۶	۱				×	×			×							×											×						4-B5
کلیک	۳۳	۲۴۱	۲	۵	۱				×	×			×		×						×	×						×							×		4-G5
کوس محله	۱۹	۱۱۳	۲	۷	۱				×	×			×																								4-A5
مزید	۶۲	۴۲۴	۲	۴	۱				×	×			×		×							×							×		×						4-A5
نج	۱۷۷	۹۳۳	۲	۷	۱					×			×	×	×					×		×							×		×				×		4-C5
ولا شید	۲۰	۱۲۶	۲	۴	۱				×	×				×								×									×				×	×	4-B5
دهستان میان بند	۲۸۸	۱۴۸۰				۲	۱		۸	۵			۴		۳													۲			۴		۱		۴	
پی مد	۸۵	۳۹۳	۲	۵	۱		×		×	×			×									×									×					×	1-A5
جاله سیاه	۹	۵۵	۲	۴	۱				×																				×								1-B6
چهار سوق	۱	۵	۲	۴	۱	×									×																						1-A5
درویش کلا	۹	۴۸	۲	۵	۱																																1-B6
دهنک	۹	۴۴	۲	۷	۱				×						×							×									×						1-B6
سوردار	۳	۱۱	۲	۴	۱	×									×																						1-C6
شهردار محله	خالی	از سکنه	۲	۴	۱																																1-C6
گجه	۱	۱	۵	۴	۱																																1-B6
گلند رود	۴۹	۲۲۶	۲	۴	۱				×	×			×									×							×				×			×	1-A5
لزیر	۳۲	۱۸۴	۲	۵	۱				×	×			×									×									×					×	1-B6
لشکنار	۴۰	۲۳۰	۲	۵	۱				×	×																											1-B6
میان رود بار	۶	۴۴	۲	۵	۱				×																												1-A6
وازک	۴۴	۲۳۹	۲	۵	۱				×	×			×									×									×					×	1-A6
دهستان ناتل کنار	۱۹۰۰	۱۱۰۲۹				۶	۱		۱۸	۱۵	۵		۱۷		۳				۱	۳	۱۵	۸	۱			۲	۲	۱		۱	۱۲	۵	۴		۳	
آرویج کلا	۱۴	۷۹	۲	۷	۲				×												×																1-D4
افراسیاب کلا	۵۰	۳۳۱	۲	۷	۲				×	×			×							×	×										×						1-D3
امیرآباد	۱۷۶	۹۷۲	۲	۵	۲	×			×	×	×		×								×	×						×			×	×	×				1-F2
انارجار	۳۲	۱۰۷	۲	۷	۲				×	×			×																								1-C4
ایزخورده	۳۸	۲۴۶	۲	۲	۲				×	×			×								×	×									×						1-D4

۵ — ۲۰

شهرستان نور

شرح	تعداد خانوار	جمعیت	نوع آبادی (ده)	راه‌دهی آبادی (ده)	وضع طبیعی (ده)	تأسیسات عمومی: برق	آب لوله‌کشی	غسالخانه	حمام	دبستان	دبیرستان	مدرسه دخترانه	مدرسه پسرانه	مسجد	تکیه یا حسینیه	امامزاده	کلیسا	سایر بناهای مذهبی	درمانگاه	خدمات پزشکی و دامپزشکی: پزشک	بهیار و دهیاری	دامپزشک	صندوق پست	دفتر پست و تلگراف	تلفن	تأسیسات ارتباطی و انتظامی: ایستگاه راه‌آهن	پاسگاه ژاندارمری	تأسیسات اقتصادی و اجتماعی: عامل فروش نفت	بانک	آسیای آرد	فروشگاه تعاونی	مغازه خرده‌فروشی (بقالی)	قصابی	نانوائی	قهوه‌خانه	شرکت تعاونی روستائی	موقعیت آبادی روی نقشه
۱	۲	۳	۴	۵	۶	۷	۸	۹	۱۰	۱۱	۱۲	۱۳	۱۴	۱۵	۱۶	۱۷	۱۸	۱۹	۲۰	۲۱	۲۲	۲۳	۲۴	۲۵	۲۶	۲۷	۲۸	۲۹	۳۰	۳۱	۳۲	۳۳	۳۴	۳۵	۳۶	۳۷
ایزده بالا	۲۸۰	۱۶۲۵	۲	۲	۲	×			×	×	×			×						×	×	×				×			×					×		×	1-E2
ایزده پائین	۱۸۹	۱۱۴۴	۲	۲	۲	×			×	×				×	×							×												×			1-F2
تمیشان	۳۹	۱۱۶	۲	۲	۲	×																															1-D2
خوریه	۶۷	۳۸۱	۲	۴	۲				×					×							×	×									×						1-D4
دارجار	۲۸	۱۹۹	۲	۶	۲				×	×				×							×																1-D3
رستم رود	۲۷۵	۱۶۳۳	۲	۲	۲	×	×		×	×		×		×							×					×					×	×	×				1-E2
زکی آباد	٤	۱٦	۲	۲	۲									×																							1-D3
سرکاج	٤۳	۲۹۹	۲	۲	۲				×	×				×								×															1-D4
سلیاکق	۱٤۰	۷۰۹	۲	۲	۱	×			×	×		×		×						×	×	×					×									×	1-D4
شهرکلا	۹۰	۵٤۱	۲	٤	۲				×					×																	×						1-C3
عباسا	۱۹٦	۱۱۸۳	۲	٤	۲				×	×		×		×		×					×										×						1-C3
کاردگرکلا	۷۱	۳۹۵	۲	۵	۲				×	×				×						×	×										×						1-D4
گلین خونی	۵۲	۲۸۷	۲	۵	۲				×	×											×										×						1-D4
گندیاب پائین	۷۰	٤۳۱	۲	۲	۲				×	×				×						×	×																1-D3
لرگسرا	۱	۵	۵	۲	۲																																1-D3
مالامال	خالی	از سکنه	۵	۷	۱																																1-D5
ناصرکلا	۱	٦	٤	۷	۲																																1-C3
ناتل	۱۰	٤۵	٦	۷	۲										×																						1-D4
هرزورود	۳٤	۱۷۹	۲	٦	۲				×	×				×							×																1-D4
دهستان ناتل رستاق	۱۷۵۷	۱۰۷۷۳				۳	۷		۲۹	۲٦	۳	۱	۲۸	۱	۲			۱	۱		۲۰		۵	۱		۱	۱	۱	۲	۱٦	۵	۲	۱	۱	۱		
اسپی کلا	۵۱	۳٤٤	۲	۲	۲				×				×																								1-E4
اناده	٤٦	۲۸۳	۲	٤	۲				×	×			×								×										×						1-F3
آهودشت	۸۹	۵۳۱	۲	۲	۲		×		×	×			×		×												×				×	×	×				1-F4
باغبان کلا	٤۷	۳۳۲	۲	٤	۲				×	×			×						×		×																1-F3
بهدشت	٤	۲۲	۲	۲	۲				×																												1-F4
چستان	۲۸۸	۱٦۱٦	۲	۲	۲	×			×	×	×	×	×					×			×	×				×			×	×	×	×	×		×		1-F5
چماز کلا	۳۹	۲٦۷	۲	٤	۲				×	×			×								×										×						1-E3
حاجی آباد	۲۷	۱۸۷	۲	٦	۲				×	×			×								×																1-E4
سالده سفلی	۲۳	۱۱۳	۲	۷	۲																																1-F3
سالده علیا	٤٤	۲٦۲	۲	٤	۲				×	×			×																								1-F4

۲۷-۲

شهرستان نـــــور

شرح	تعداد خانوار	جمعیت	نوع آبادی (ده، دکه)	راه‌عمده آبادی (دکه)	وضع طبیعی (دکه)	تأسیسات عمومی: برق	آب لوله‌کشی	غسالخانه	حمام	تأسیسات آموزشی و مذهبی: دبستان	مدرسه راهنمائی	مدرسه فنی و حرفه‌ای	مسجد	تکیه یا حسینیه	امامزاده	کلیسا	سایر جایگاه‌های دایر	خدمات پزشکی و دامپزشکی: درمانگاه	پزشک	بهداشتی	بیمار روستائی	دامپزشک	تأسیسات ارتباطی و انتظامی: صندوق پست	دفتر پست و تلگراف	تلفن	ایستگاه راه‌آهن	پاسگاه ژاندارمری	تأسیسات اقتصادی و اجتماعی: عامل فروش نفت	بانک	آسیای آرد	فروشگاه تعاونی	مغازه خرده‌فروشی (دائمی)	قصابی	نانوائی	قهوه‌خانه	شرکت تعاونی روستائی	موقعیت آبادی روی نقشه
۱	۲	۳	۴	۵	۶	۷	۸	۹	۱۰	۱۱	۱۲	۱۳	۱۴	۱۵	۱۶	۱۷	۱۸	۱۹	۲۰	۲۱	۲۲	۲۳	۲۴	۲۵	۲۶	۲۷	۲۸	۲۹	۳۰	۳۱	۳۲	۳۳	۳۴	۳۵	۳۶	۳۷
سنگین ده	۱۵	۷۵	۲	٤	۲				×	×											×																1-F4
سنگ چالک	۳۰	۱۷۱	۲	۷	۲				×	×			×								×										×						1-F3
سیاهکلا	۵۳	۳۳۵	۲	۷	۲				×	×			×								×																1-E3
شربند	٦۰	۳۹۸	۲	٤	۲		×		×	×	×		×	×																							1-F4
شیخ علیکلا	۲۸	۱۵۷	۲	۷	۲				×				×								×																1-E4
صیدکلا	۱۲۰	٦۷۷	۲	٤	۲	×	×		×	×	×		×		×						×	×									×	×					1-E4
طالب آباد	۲۱	۱٤٦	۲	٤	۲				×	×			×								×										×						1-E4
عباس کلا	٦۹	٤۱۲	۲	٤	۲				×	×			×								×	×									×						1-E4
عبدل ده	۳۷	۲۳٦	۲	٤	۲				×	×			×																								1-F4
عبدالله آباد	۱۰٤	٦۰۸	۲	۲	۲		×		×	×			×								×	×									×	×					1-F4
عرب خیل	٤٦	۳۰۳	۲	٤	۲		×		×	×			×								×										×						1-E4
کرات کتی	۷۳	٤۲٤	۲	٤	۲		×		×	×			×																		×						1-F4
کرد آباد	۷٤	٤۹۱	۲	۲	۲				×	×			×																	×	×	×				×	1-E4
لسفیجان سفلی	۱۳۲	۸۰۳	۲	۲	۲				×	×			×								×	×									×						1-F4
لسفیجان علیا	۲۵	۱۷۹	۲	۲	۲				×				×								×																1-F5
مرداب	۳٤	۲۳٤	۲	٦	۲	×			×	×			×								×										×						1-E4
مرزنده	۲۵	۱٦۳	۲	٤	۲				×	×			×																								1-F3
مغان ده	۵۷	٤۰٦	۲	٤	۲				×	×			×								×										×						1-F3
نافوا کلا	۱۸	۱۲۳	۲	٤	۲				×	×			×								×																1-E3
نصرت آباد	۲٤	۱٥٤	۲	٤	۲					×			×								×																1-D4
نعمت آباد	۵٤	۳۲۱	۲	٤	۲		×		×	×			×																		×						1-F4
دهستان نایج	۸۰۲	٤۳۸۸					۲		۱٤	۱۱		۲	۵	۱۱	٤			۱									۱		۱		٦	۲	۲		۲	
افراده	۵۱	۳۱۰	۲	٤	۲				×	×				×																	×					×	1-G6
انارده	٤٤	۲۵۱	۲	۷	۲				×	×				×																							1-H6
ایرکا	٤۱	۲۳۵	۲	٤	۲				×					×																						×	1-G6
جورند	۲٤٦	۱۳۳۵	۲	٤	۲		×		×	×	×		×		×			×									×				×	×	×				1-F6
رودبارک	٤	۲۰	۲	۷	۱				×					×																							4-D3
سهری	۲٦	۱۳٤	۲	۷	۲				×	×																											1-H6
علی آباد	۹٤	٥۱۰	۲	٦	۲				×	×		×	×	×																	×	×	×				1-H6

۲۷ - ۱

شهرستان نـــــور

شرح	تعداد خانوار	جمعیت	نوع آبادی (کد)	راه دسترسی آبادی (کد)	وضع طبیعی (کد)	تأسیسات عمومی: برق	آب لوله‌کشی	غسالخانه	حمام	تأسیسات آموزشی و مذهبی: دبستان	مدرسه راهنمائی	مدرسه فنی و حرفه‌ای	مسجد	تکیه یا حسینیه	امامزاده	کلیسا	سایر جامعه مذهبی دایر	خدمات پزشکی و دامپزشکی: درمانگاه	پزشک	اقراز خانه بهداشت	بیمارستان و مهمانسرای روستائی	دامپزشک	تأسیسات ارتباطی و انتظامی: صندوق پست	دفتر پست و تلگراف	تلفن	راه آهن	ایستگاه	پاسگاه ژاندارمری	تأسیسات اقتصادی و اجتماعی: عامل فروش نفت	بانک	آسیای آرد	فروشگاه تعاونی	مغازه و خانه فروشی (بقال)	قصابی	نانوائی	قهوه‌خانه	شرکت تعاونی روستائی	موقعیت آبادی روی نقشه
۱	۲	۳	۴	۵	۶	۷	۸	۹	۱۰	۱۱	۱۲	۱۳	۱۴	۱۵	۱۶	۱۷	۱۸	۱۹	۲۰	۲۱	۲۲	۲۳	۲۴	۲۵	۲۶	۲۷	۲۸	۲۹	۳۰	۳۱	۳۲	۳۳	۳۴	۳۵	۳۶	۳۷
فولاد کلا	۷۰	۴۱۱	۲	۷	۲				×	×				×	×																×						1-H6
گرتاسرا	۱۲	۳۹	۲	۷	۱		×		×					×	×																×						4-F2
گدیما	۲	۱۱	۶	۷	۲																																1-G5
میرنا	۳۵	۱۷۳	۲	۴	۲				×	×			×	×																							1-G6
ناپلار	۴۱	۲۵۷	۲	۷	۱				×	×				×																							1-G6
واز	۸۴	۴۳۷	۲	۷	۱				×	×			×	×	×														×		×						4-G2
وازتنگه	۲۱	۱۰۳	۲	۷	۱				×	×			×																								4-F1
هم صفا	۳۱	۱۶۲	۲	۷	۲				×	×				×																							1-G6
دهستان نمارستاق	۳۰۲	۱۶۶۲					۱		۱۰	۱۰			۲	۱۱	۵																۳		۱		۱		
اطاقسرا	۱۳	۷۹	۲	۷	۱				×	×				×	×																						6-F1
امره	۲۶	۱۳۱	۲	۷	۱		×		×	×				×																							6-F1
پلریه	۲۰	۱۱۷	۲	۷	۱				×	×				×																							6-E1
دره کنار	۵	۳۶	۲	۷	۱																																6-F1
دوزور	۲	۱۲	۴	۷	۱										×																						6-E1
دیوران	۲۰	۹۷	۲	۷	۱				×	×			×	×																							6-D1
سلور	۳	۱۷	۲	۷	۱																																6-E1
سوا	۷۴	۴۲۳	۲	۵	۱				×	×			×	×																	×		×		×		6-F1
شیخ محله	۶۴	۳۵۹	۲	۷	۱				×	×				×	×																×						6-F1
عبدالمناف	۱۱	۸۰	۲	۵	۱				×	×				×	×																						6-F1
کفا	۷	۳۶	۴	۷	۱									×																							6-E1
کلری	۸	۳۹	۲	۷	۱				×	×				×																							6-E1
نسل	۱۷	۸۸	۲	۵	۱				×	×				×																							6-F1
نمار	۳۲	۱۴۸	۲	۵	۱				×	×				×	×																×						6-E1
دهستان هلوپشته	۳۳	۱۷۵							۲	۱			۳	۱	۲					۱																	
بومک	خالصی از سکه		۲	۷	۱																																3-H2
دونکوه	۱۹	۹۳	۲	۷	۱				×				×		×					×																	4-B1
کپ سفلی	۹	۴۶	۲	۷	۱				×	×			×		×																						4-A2
کپ علیا	۵	۳۶	۲	۷	۱									×	×																						4-A2

۳ - ۲۲

شهرستان نور

شرح	تعداد خانوار	جمعیت	نوع آبادی (کد)	راه عمده آبادی (کد)	وضع طبیعی (کد)	تأسیسات عمومی: برق	آب لوله‌کشی	غسالخانه	حمام	تأسیسات آموزشی و مذهبی: دبستان	دبیرستان	مدرسه راهنمائی	مدرسه فنی و حرفه‌ای	مسجد	تکیه	امامزاده	کلیسا	سایر بناهای مذهبی	خدمات پزشکی و دامپزشکی: درمانگاه	پزشک	بهداشت	دامپزشک	صندوق پست	دفتر پست و تلگراف	تلفن	ایستگاه راه‌آهن	پاسگاه ژاندارمری	تأسیسات ارتباطی و انتظامی: بانک	بانک	آسیای آرد	فروشگاه تعاونی	مغازه خرده‌فروشی (بقالی)	قصابی	نانوائی	قهوه‌خانه	تأسیسات اقتصادی و اجتماعی: شرکت تعاونی روستائی	موقعیت آبادی روی نقشه
۱	۲	۳	۴	۵	۶	۷	۸	۹	۱۰	۱۱	۱۲	۱۳	۱۴	۱۵	۱۶	۱۷	۱۸	۱۹	۲۰	۲۱	۲۲	۲۳	۲۴	۲۵	۲۶	۲۷	۲۸	۲۹	۳۰	۳۱	۳۲	۳۳	۳۴	۳۵	۳۶	۳۷
لوس	خالی از سکنه		۲	۷	۱																																3-H2
دهستان یالرود	۱۱۲	۶۳۷							۳	۳			۳	۲	۴			۱									۱		۱		۲	۱			۳	
حطر	۳۳	۱۸۲	۲	۷	۱				×	×			×		×																				×	4-A6
مرج	۲۹	۱۶۲	۲	۷	۱				×	×			×	×	×																×					3-H6
ورزن	۳	۱۴	۶	۷	۱										×																				×	4-A6
یالرود	۴۷	۲۷۹	۲	۷	۱				×	×			×	×	×			×									×		×		×	×			×	3-H6

ع-۹

No.1

شماره ۱

نقشه شهرستان نوشهر به تفکیک بخش و دهستان

NOWSHAHR SHAHRESTĀN – BY RELATED BAKHSHS AND DEHESTĀNS.

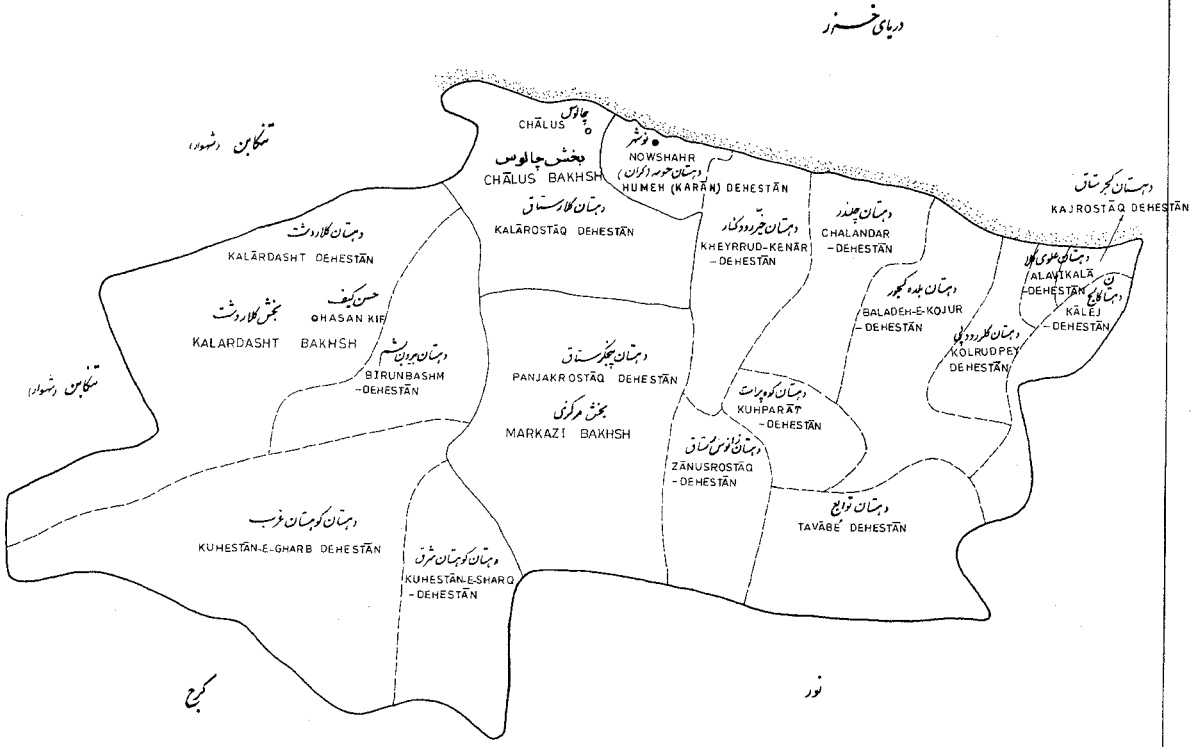

مرکز آمار ایران

علائم

SYMBOLS

INTERNATIONAL BOUNDARY	مرز کشور
SHAHRESTAN BOUNDARY	حدود شهرستان
BAKHSH BOUNDARY	حدود بخش
DEHESTAN BOUNDARY	حدود دهستان
SHAHRESTAN CENTER	مرکز شهرستان
BAKHSH CENTER	مرکز بخش

مقیاس تقریبی

APPROXIMATE SCALE

۵۰۰۰ متر ۰ ۵ ۱۰ ۱۵ ۲۰ کیلومتر

5000M 0 5 10 15 20 Km

نقشه شهرستان نوشهر بتفکیک دهستانها - نقاط شهری و نقاط بین ۲۰۰۰ تا ۵۰۰۰ نفر جمعیت (سرشماری آبان ماه ۱۳۵۵)

KESHVAR SHAHRESTĀN—BY BEHESTĀNS, URBAN PLACES AND PLACES OF 2000 to 5000 INHABITANTS, November 1976

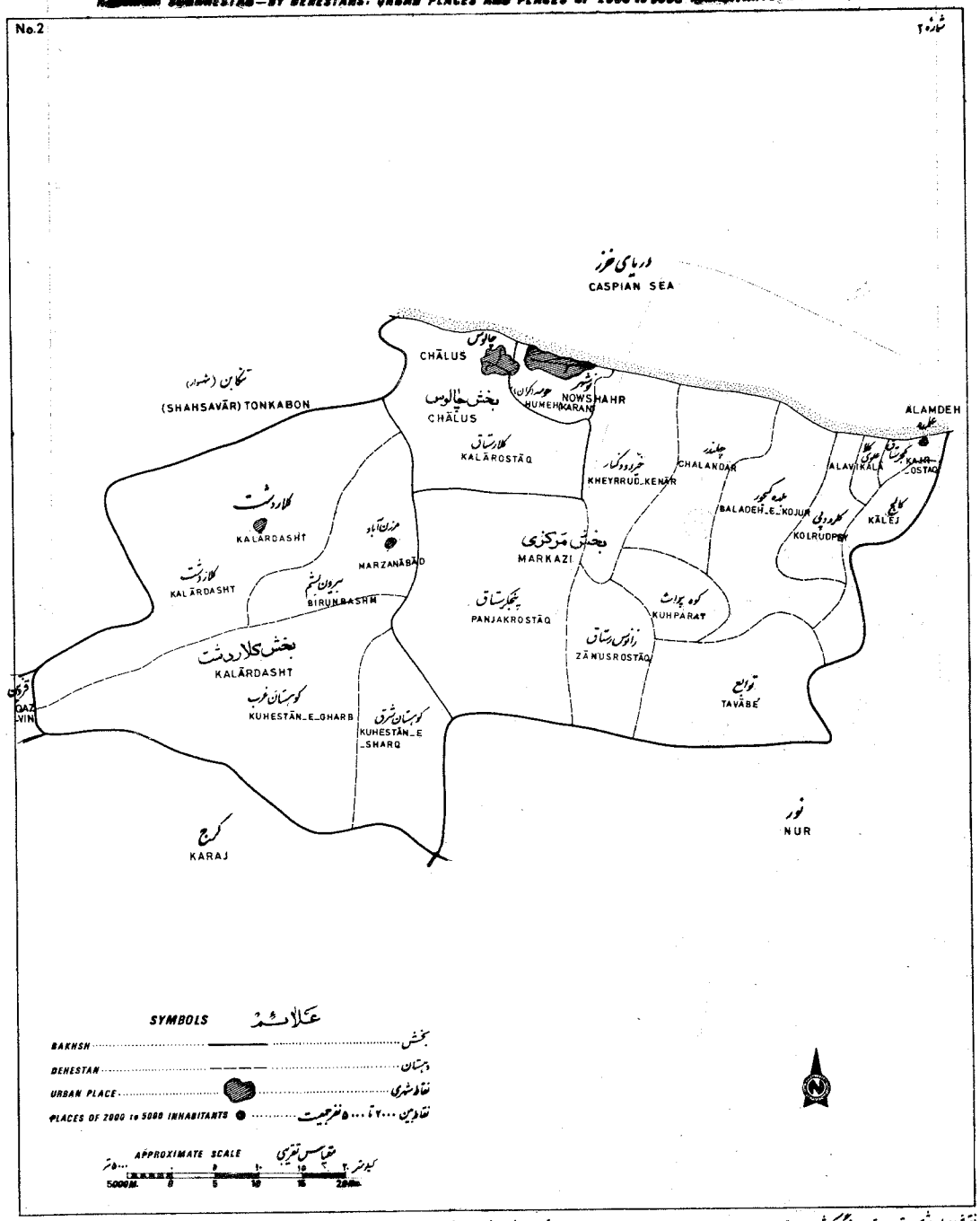

Large scale maps of this shahrestan showing dehestans, places and roads at the time of the National Census of Population and Housing, November 1976, may be purchased from the Statistical Centre of Iran

نقشه‌های این شهرستان با مقیاس بزرگتر که شامل دهستانها - دهات و مناطق موجود در زمان سرشماری عمومی کشور (آبان ماه ۱۳۵۵) میباشد از مرکز آمار ایران قابل خریداری است .

۲۹۷۴
۵۵۲

شهرستان نوشهر

استان مازندران

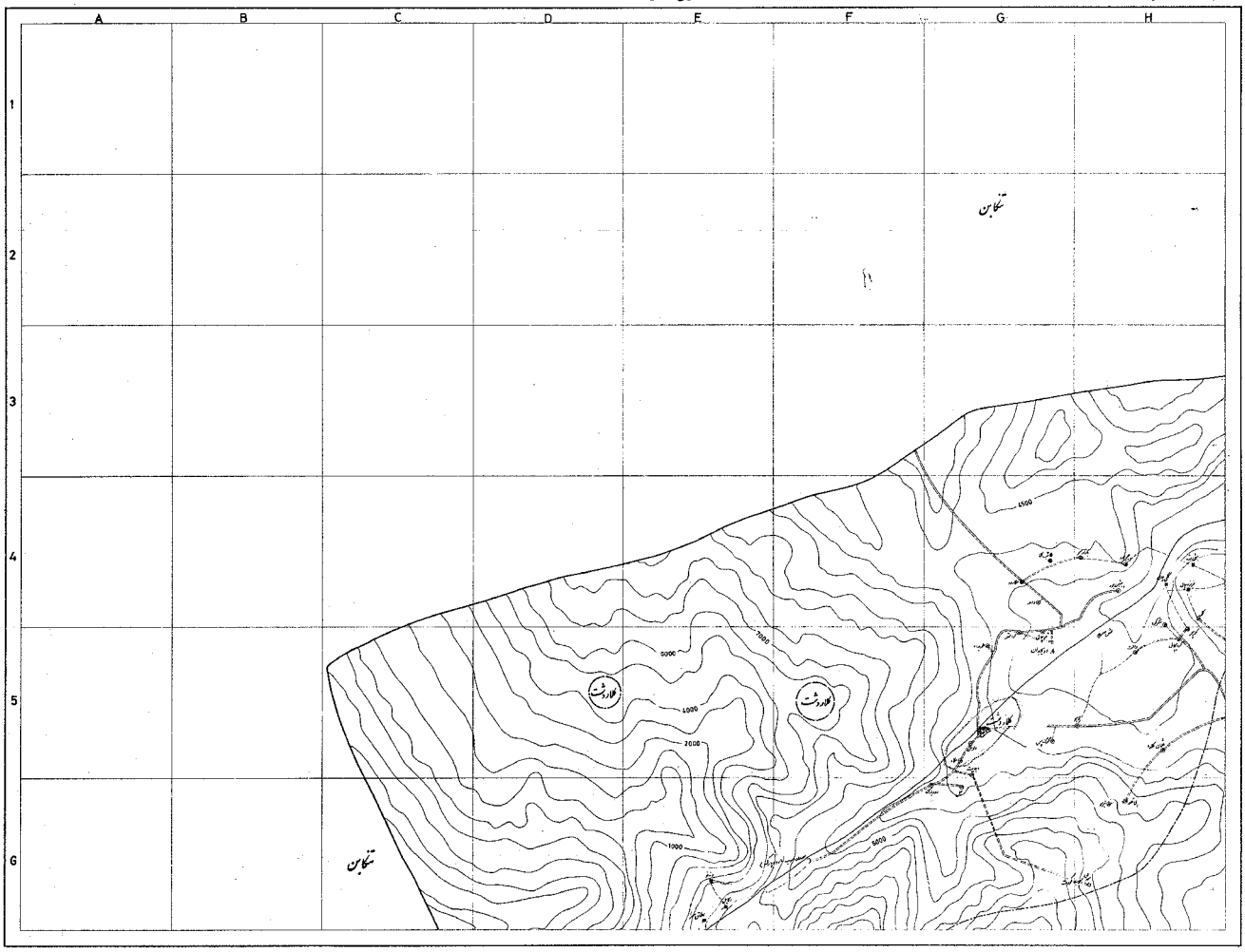

مرکز آمار ایران

علائم

شهر
علائم ۲۰۰۰ تا ۵۰۰۰ نفر
آبادی
سکان مسکونی
سکان غیرمسکونی
چاه
سد کشور
جاده اصلی
جاده فرعی
جاده روستائی
شاهراه
جاده اسفالته
جاده شوسه
جاده خاکی (جیپ رو)
جاده بارو
راه آهن
تونل
پل
رودخانه
نهر، آبگیر
سیل
مسئله
چاه، قنات
آبگیری
شور و نمک
آب، باقلی
کمی میان
معدن
فرودگاه
امامزاده
پادگان نیروی
نقطه

0 1 2 3 4 Km.

پایه‌های اتصال نقشه

	۲	۳
۴	۵	۶
	۷	

تهیه شده سال ۱۳۶۱

شهرستان نوشهر

استان مازندران

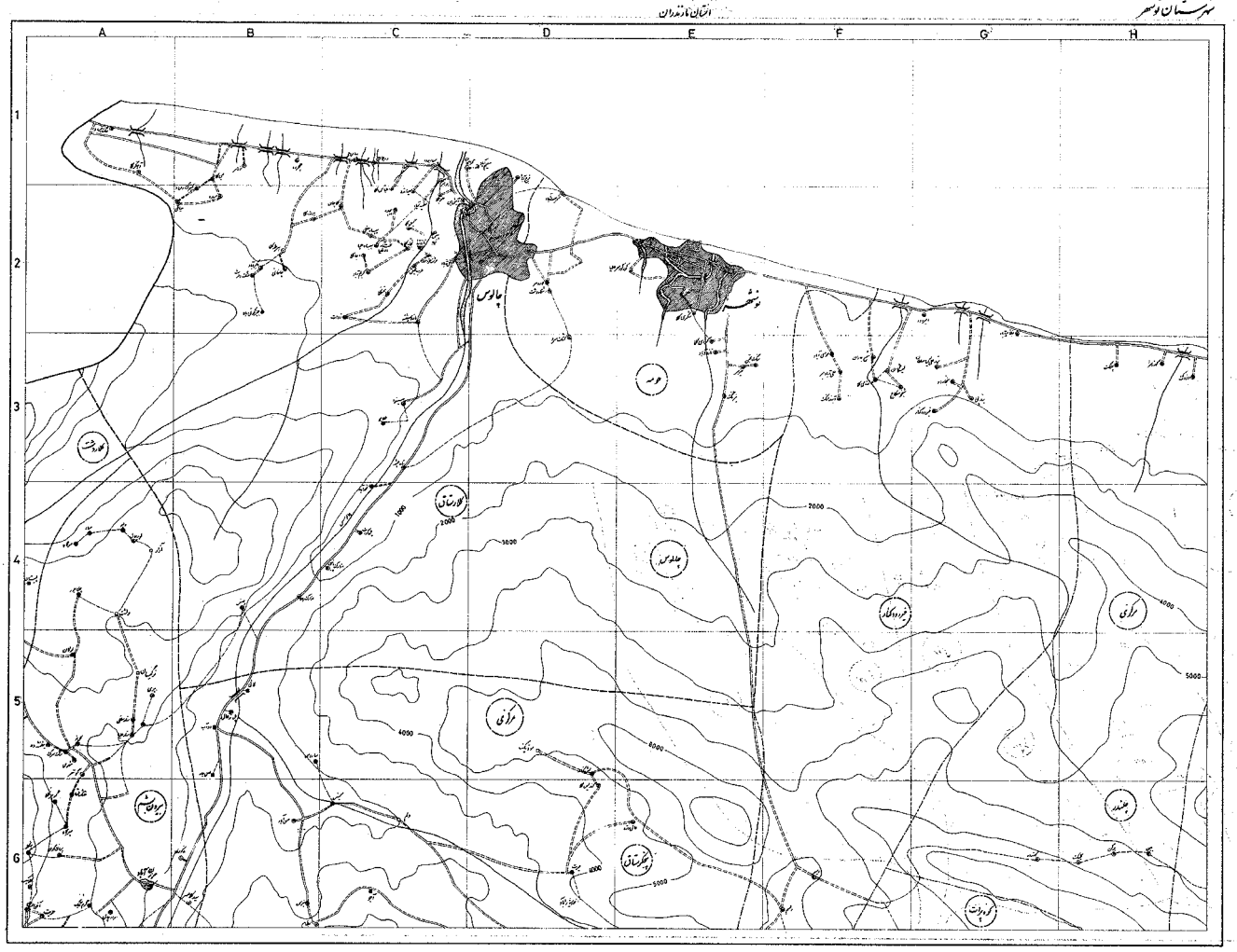

مرکز آمار ایران

علائم

شهر
حداقل ۲۰۰۰ تا ۵۰۰۰ نفر
آبادی
مکان مسکونی
مکان غیرمسکونی
چاه
مرز کشور
جاده راه‌آهن
جاده ماشین‌رو
جاده دهکده
راه‌آهن
پل
رودخانه
نهر آبیاری
مسیل
دستگاه
چاه نفت
برج
شوره‌زار
شوره‌زار باتلاق
تپه‌های شن
بهداری
فرودگاه
امامزاده
پاسگاه ژاندارمری
قلعه

۱ ۲ ۳ ۴ ۵ ۶ ۷

نقشه‌های مجاور

مهرماه سال ۱۳۶۹

شهرستان نوشهر

استان مازندران

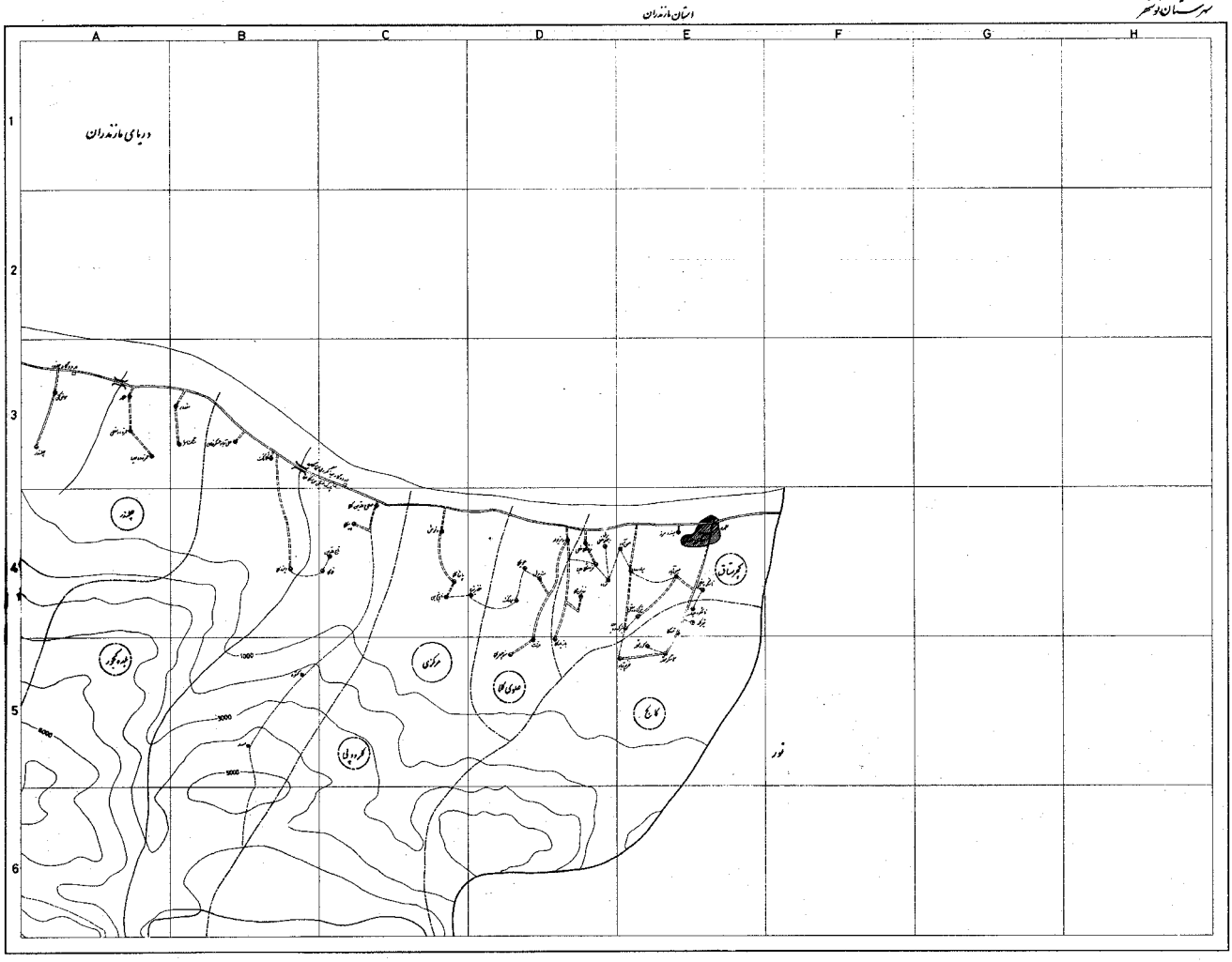

سازمان برنامه و بودجه
مرکز آمار ایران

علائم

- شهر
- شهرک، ۲۰۰۰ تا ۵۰۰۰ نفر
- آبادی
- تکان مسکونی
- تکان غیرمسکونی
- چاه
- حرکت کشور
- شوره و شکستگان
- شوره و خاکی
- شوره و دشتان
- نیزار
- جاده و اتومبیل
- جاده شوسه
- جاده خاکی (غیرشوسه)
- جاده مارو
- راه آهن
- پل
- پل
- رودخانه
- نهر آبیاری
- سیل
- سنگ
- چاه، قنات
- بریدگی
- شوره زار
- شراب، باتلاق
- نمکی، نیزار
- معدن
- فرودگاه
- دهکده
- پاسگاه ژاندارمری
- تلفن

0 1 2 3 4 K.m.

دایره‌بندی حوزه‌های شهرستان

۱	۲	۳
۴	۵	۶
	۷	

تهیه‌شده سال ۱۳۶۱

شهرستان نوشهر

استان مازندران

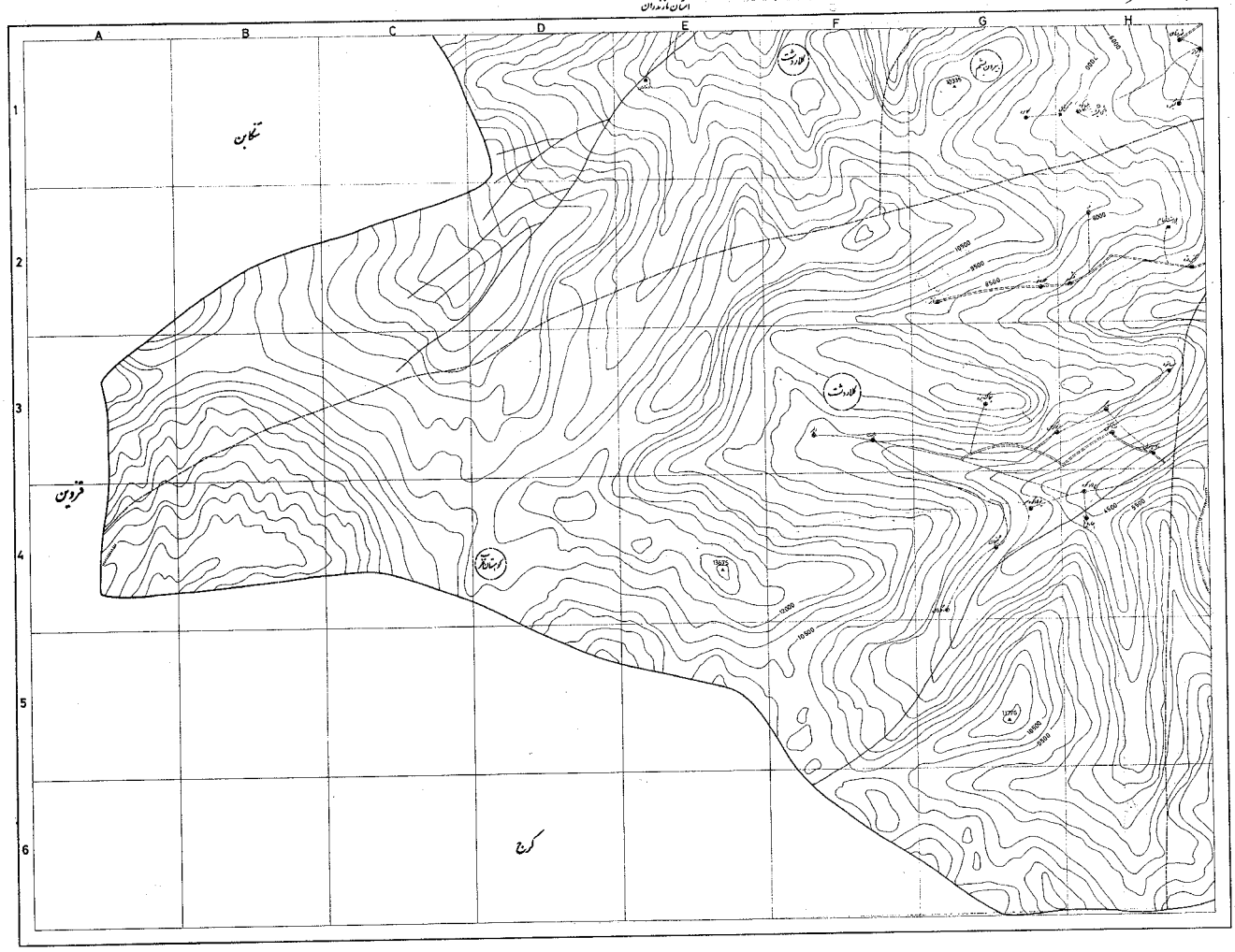
A
B
C
D
E
F
G
H
1
2
3
4
5
6
تنکابن
قزوین
کرج
کلاردشت
کلاردشت
کوه سیاه تپه
رودخانه شصتکلا
رودخانه شصتکلا
رودخانه شصتکلا

شهرستان نوشهر

استان مازندران

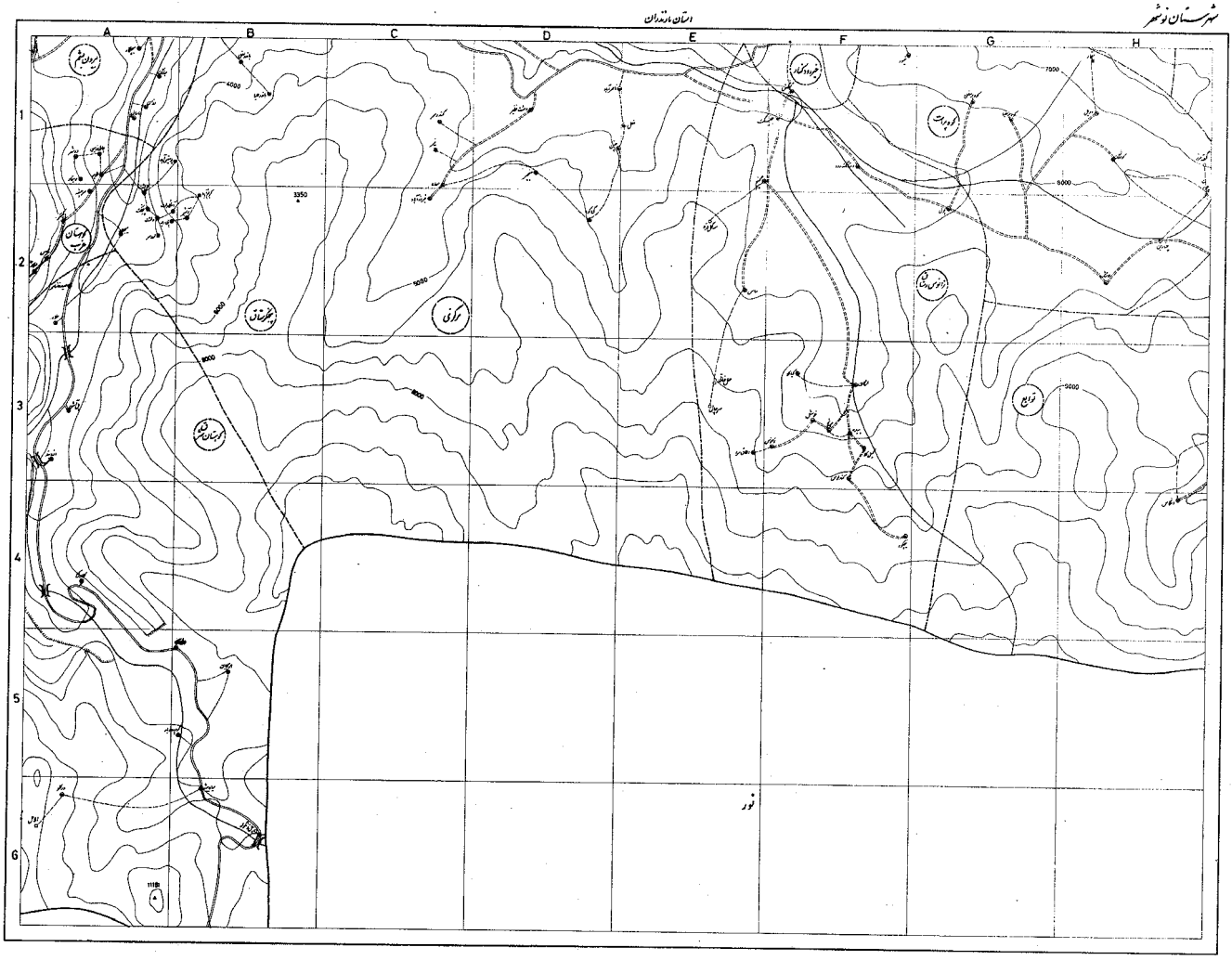

مرکز آمار ایران

۱۱

علائم

شهر

مقاطعه ۲۰۰۰ تا ۵۰۰۰ نفر

آبادی

مکان مسکونی

مکان غیرمسکونی

چاه

مرز کشور

حدود استان

حدود شهرستان

حدود بخش

شاهراه

جاده اسفالته

جاده شوسه

جاده خاکی (خیس رو)

جاده مالرو

راه آهن

تونل

پل

رودخانه

نهر آبگیر

سیل

شکسته

چاه - قنات

تپه شنی

شور زار

شراب - باتلاق

سطح نیزار

معدن

فرودگاه

دهانه دره

پایگاه آزمایش هواشناسی

تفرج

0 1 2 3 4 K.M.

راهنمای مطالعه نقشه

۱	۲	۳
۴	۵	۶
	۷	

تیرماه سال ۱۳۶۱

شهرستان نوشهر

استان مازندران

شهرستان نوشهر

استان مازندران

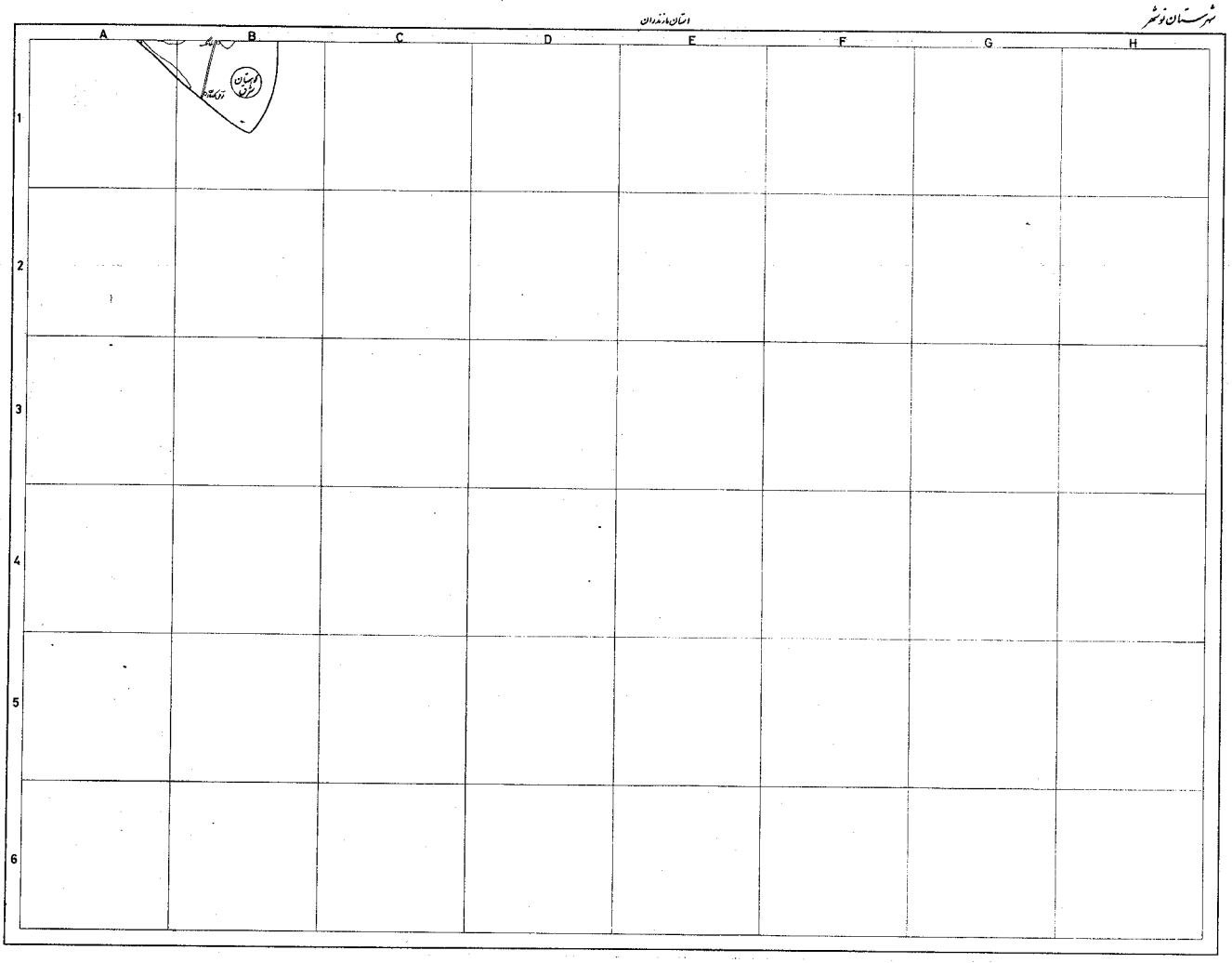

سازمان جغرافیایی
مرکز آمار ایران

علائم

- شهر
- سکونتگاه ۲۰۰۰ تا ۵۰۰۰ نفر
- آبادی
- مکان مسکونی
- مکان غیرمسکونی
- چاه
- مرز کشور
- مرز استان
- مرز شهرستان
- مرز دهستان
- مرز بخش
- جاده اصلی
- جاده فرعی
- جاده خاکی (جیپ رو)
- جاده مالرو
- راه آهن
- تونل
- پل
- رودخانه
- نهر آبیاری
- سیل بند
- سد
- چاه، قنات
- برکه
- مزرعه و تاک
- خرابه، باغ
- محل میراث
- معدن
- فرودگاه
- امامزاده
- پادگان نیروی دریائی
- قلعه

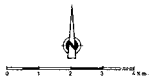

جدول اطلاعات نقشه

۱	۲	۳
۴	۵	۶
	۷	

تیرماه سال ۱۳۶۱

شهرستان نوشهر

شرح	تعداد خانوار	جمعیت	نوع آبادی (دکد)	راه دهه آبادی (دکد)	وضع طبیعی (دکد)	تأسیسات عمومی: برق	آب لوله‌کشی	غسالخانه	حمام	تأسیسات آموزشی و مذهبی: دبستان	دبیرستان	مدرسه راهنمائی	مدرسه متوسطه و حرفه‌ای	مسجد	تکیه یا حسینیه	امامزاده	کلیسا	سایر بناهای مذهبی دایر	خدمات پزشکی و دامپزشکی: درمانگاه	پزشک	بهیار و ماما روستائی	دامپزشک	صندوق پست	دفتر پست و مخابرات	تلفن	تأسیسات ارتباطی و انتظامی: ایستگاه راه‌آهن	پاسگاه ژاندارمری	بانک	عامل فروش نفت	تأسیسات اقتصادی و اجتماعی: آسیای آرد	فروشگاه تعاونی	مغازه خرده‌فروشی (دائمی)	قصابی	نانوائی	قهوه‌خانه	شرکت تعاونی روستائی	موقعیت آبادی روی نقشه
۱	۲	۳	۴	۵	۶	۷	۸	۹	۱۰	۱۱	۱۲	۱۳	۱۴	۱۵	۱۶	۱۷	۱۸	۱۹	۲۰	۲۱	۲۲	۲۳	۲۴	۲۵	۲۶	۲۷	۲۸	۲۹	۳۰	۳۱	۳۲	۳۳	۳۴	۳۵	۳۶	۳۷
شهرستان نوشهر	۱۸۶۱۱	۱۰۴۷۶۶				۶۴	۴۹	۱۷	۱۳۳۰	۱۹۲	۱۵	۲	۲۴	۳۳	۵۷		۵	۱۳	۷	۱۲	۲۴	۳۴	۷	۳		۵	۲۶	۵	۵۲	۱۴	۱۳۲	۲۸	۲۶	۲۷	۱۲
دهستان بلده کجور	۱۰۴۸	۵۶۷۶				۲		۱	۸	۷	۱		۸	۱	۱						۱	۴	۱				۲		۱		۵	۲	۳	۲		
اردوگاه جهانگردی سی‌سنگان	خالی	از سکنه	۵	۲	۲																															3-C3
بلده کجور	۳۴۳	۱۶۶۹	۲	۴	۲			×	×	×	×	×		×	×	×					×	×					×		×		×	×	×	×	×		6-A2
پارک جنگلی سی سنگان	خالی	از سکنه	۵	۲	۲																															3-C3
پیکلا	۶۷	۳۴۱	۲	۲	۲				×				×																		×					3-C4
تاج الدین کلا	۲۶	۱۳۹	۲	۶	۲				×	×			×																							3-C4
ترخانلش	۱	۹	۴	۴	۱																															6-A1
تسکاتک	۱۰۶	۶۰۸	۲	۲	۲	×			×	×			×									×										×	×	×		3-B3
جمرکوه	۴۷	۲۷۲	۲	۷	۱				×	×			×																							6-A1
دیزرکلا	۲۲	۱۰۱	۲	۶	۲																															3-B4
سد	۱	۶	۳	۷	۱																															3-B5
صلاح الدین کلا	۲۰۸	۱۲۵۷	۲	۲	۲				×	×			×									×		×							×		×	×		3-C4
علی آباد عسگرخان	۱۸۳	۱۰۱۸	۲	۲	۲	×			×	×			×									×					×				×					3-B3
کتوه	۲	۷	۳	۷	۱																															3-B5
ملا کلا	۴۲	۲۴۹	۲	۶	۲				×	×			×									×														3-C4
دهستان بیرون بشم	۱۶۲۸	۱۰۰۶۱				۱	۳	۳	۲۸	۲۱۱	۱		۲۶	۱	۶		۲		۴	۲	۲		۳	۱		۱	۳	۱	۷	۲	۷	۲	۱	۱	۲	
آموزد ارین	۴۷	۲۷۹	۲	۶	۱				×	×			×									×														2-A6
بامشی پشته	خالی	از سکنه	۲	۷	۱																															4-H1
برار	۵۶	۲۳۷	۲	۵	۱				×	×			×						×										×			×				4-H1
بلبل کوه	۶	۳۴	۲	۷	۱				×																											4-H1
بنفشعده	۱۸	۹۲	۲	۲	۱					×																										2-A6
به کله	۷	۴۰	۲	۶	۱																															2-A6
بیری	۱	۷	۲	۷	۱																															2-A5
پردنگون	۱۳۴	۸۴۵	۲	۴	۱		×	×	×	×			×		×														×		×					2-A6
چلاجور	۲۰	۱۲۴	۲	۶	۱				×	×			×																							2-A4
حریث	۴۴	۲۷۴	۲	۶	۱				×	×			×																							2-A6
خشکره	۵	۳۴	۲	۶	۱																															2-A6
دیمو	۴۲	۲۶۵	۲	۶	۱				×	×			×																							2-A4
رزان	۲۰	۱۴۰	۲	۲	۱				×				×																							5-A1

شهرستان نوشهر

شرح	تعداد خانوار	جمعیت	نوع آبادی (ده)	ماه‌های آبادی (ده)	وضع طبیعی (ده)	تأسیسات عمومی: برق	آب لوله‌کشی	غسالخانه	حمام	تأسیسات آموزشی و مذهبی: دبستان	مدرسه راهنمائی	مدرسه متوسطه و حوزوی	مسجد یا حسینیه	تکیه	امامزاده	کلیسا	سایر جوامع مذهبی دایر	درمانگاه	خدمات پزشکی و دامپزشکی: پزشک	بهیار و درمانگاه روستائی	دامپزشک	صندوق پست	دفتر پست و تلگراف	تلفن	تأسیسات ارتباطی انتظامی: پاسگاه ژاندارمری	ایستگاه راه‌آهن	تأسیسات اقتصادی و اجتماعی: عامل فروش نفت	بانک	آسیای آرد	فروشگاه تعاونی	خانه بهداشت (ایستگاه)	قصابی	نانوائی	قهوه‌خانه	شرکت تعاونی روستائی	موقعیت آبادی روی نقشه
۱	۲	۳	۴	۵	۶	۷	۸	۹	۱۰	۱۱	۱۲	۱۳	۱۴	۱۵	۱۶	۱۷	۱۸	۱۹	۲۰	۲۱	۲۲	۲۳	۲۴	۲۵	۲۶	۲۷	۲۸	۲۹	۳۰	۳۱	۳۲	۳۳	۳۴	۳۵	۳۶	۳۷
سرگاه	۴۹	۳۰۹	۲	۶	۱				×	×			×																							2-A4
سماء	۲۴	۱۲۹	۲	۶	۱				×	×			×		×																					2-A4
سنگ سرک	۱۵	۹۶	۲	۶	۱				×				×																							2-A5
ستارسفلی	۴۰	۲۱۸	۲	۶	۱				×	×			×				×																			2-A5
ستارعلیا	۱۵	۸۰	۲	۶	۱				×				×																							2-A5
سیرگاه	۲۳	۱۴۱	۲	۶	۱					×			×							×																2-A6
سید کلامسر	۸	۵۳	۲	۷	۱				×																											2-A6
شهرستان	۲۸	۱۷۷	۲	۶	۱				×	×			×																×							4-H1
شهری	۱۹	۱۰۴	۲	۶	۱				×				×														×		×	×	×					2-A5
کلاک	۲۷	۱۷۱	۲	۷	۱				×	×			×																							2-A6
کلفو	۱۷۳	۱۱۳۵	۲	۵	۱				×	×			×				×					×									×				×	2-A5
کنس هال	۵	۲۵	۴	۷	۱				×																											4-H1
گوهرکلا	۳۰	۱۴۳	۲	۶	۱		×			×			×							×																2-A6
گرم آبک	۲۰	۱۳۲	۲	۷	۱				×	×			×																							2-A6
گلامزه	۲۵	۱۴۲	۲	۷	۱				×	×			×		×																					4-G1
گویتر	۱۲۵	۷۵۶	۲	۴	۱				×	×			×		×			×			×								×		×					2-A5
لرگان	۱۶	۹۷	۲	۵	۱				×	×			×																							2-A5
لورچال	۶	۳۱	۲	۷	۱																															2-A4
لیکره	۲۱	۱۶۸	۲	۷	۱				×				×																							4-H1
ماسال	۵	۳۴	۲	۶	۱																															5-A1
مذکورود	۱۵	۱۰۶	۲	۷	۲				×																											2-B6
مراد چال	۶	۲۷	۲	۷	۱								×																							2-A6
میانک	۱۳	۷۷	۲	۲	۱				×																											5-A1
میچکار	۹۸	۵۰۴	۲	۵	۱		×	×	×	×			×		×																×					5-A1
* مرزن آباد	۴۲۲	۲۸۳۵	۱	۲	۱	×	×	×	×	×		×	×	×	×			×				×	×	×		×	×	×	×	×	×	×	×	×	×	2-A6
دهستان پنجکرستاق	۱۳۷۶	۷۳۰۶				۲	۴	۱	۲۸	۵			۲۴	۶	۴					۱							۳		۱۴	۱	۱۸	۱	۲	۱		
آجو	۸	۱۸	۴	۵	۲																															2-C6
آشیر	۱۹	۱۱۹	۲	۷	۱				×	×			×																×		×					5-B2
آشکارلت	۲۱	۱۰۵	۲	۷	۱				×	×			×																							5-A2

شهرستان نوشهر

شرح	تعداد خانوار	جمعیت	نوع آبادی (دکد)	راه دسترسی آبادی (دکد)	وضع طبیعی (دکد)	تأسیسات عمومی: برق	آب لوله‌کشی	غسالخانه	حمام	تأسیسات آموزشی و مذهبی: دبستان	مدرسه راهنمائی	مدرسه فنی و حرفه‌ای	مسجد	تکیه یا حسینیه	امامزاده	کلیسا	سایر بناهای مذهبی دایر	خدمات پزشکی و دامپزشکی: درمانگاه	پزشک	بهداشتی	بیمار روستائی	دامپزشک	صندوق پست	دفتر پست و مخابرات	تلفن	تأسیسات ارتباطی و انتظامی: راه‌آهن	ایستگاه	پاسگاه ژاندارمری	تأسیسات اقتصادی و اجتماعی: محل فروش نفت	بانک	آسیای آرد	داروخانه تعاونی	مغازه و خرده‌فروشی (بقالی)	قصابی	نانوائی	قهوه‌خانه	شرکت تعاونی روستائی	موقعیت آبادی روی نقشه
۱	۲	۳	۴	۵	۶	۷	۸	۹	۱۰	۱۱	۱۲	۱۳	۱۴	۱۵	۱۶	۱۷	۱۸	۱۹	۲۰	۲۱	۲۲	۲۳	۲۴	۲۵	۲۶	۲۷	۲۸	۲۹	۳۰	۳۱	۳۲	۳۳	۳۴	۳۵	۳۶	۳۷
باند رسغلی	۳۰	۱۶۶	۲	۷	۱				×				×																								5-B1
باند رعلیا	۲۳	۱۱۹	۲	۷	۱				×				×																	×							5-B1
بسطام	۵۶	۳۲۷	۲	۵	۱				×	×			×																	×		×					2-B6
پل زغال	۳	۱۸	۲	۲	۱	×																													×		2-B5
پنجک	۸۰	۳۴۷	۲	۷	۱			×	×	×			×	×													×					×					5-A2
پوستین آباد	۲	۸	۴	۷	۱																																5-A1
پی رجه	۲۲	۱۰۹	۲	۷	۱				×	×			×																								5-A2
چتن	۹۹	۵۳۲	۲	۷	۱				×	×			×	×																×		×					5-D1
حسن آباد	۳۶	۲۱۳	۲	۴	۱				×	×			×		×					×								×			×						2-B6
حیرت	۱۰۵	۴۷۴	۲	۵	۱		×		×	×			×																	×		×					2-D6
خورشید آباد	خالی	ازسکنه	۴	۷	۱																																2-D6
دشت نظیر	۳۹	۱۹۷	۲	۵	۲		×		×	×			×																	×		×					5-D1
دلم	خالی	ازسکنه	۴	۴	۱																																2-C6
دوآب	۲۹	۱۵۷	۲	۲	۱	×			×	×			×																	×		×			×		2-B5
ساروس	۳	۲۲	۲	۷	۱				×																												2-B5
سما	۹۴	۴۷۸	۲	۶	۱				×	×			×	×	×															×		×					5-C1
عالی دره	۱۰۰	۴۷۹	۲	۵	۱		×		×	×			×																	×		×					2-E6
فیروزآباد	۱۲۶	۶۹۱	۲	۶	۱				×	×			×		×															×		×					5-C2
کانی	۲	۸	۴	۲	۱		×																														2-B5
کریم آباد	۵	۳۴	۴	۷	۱				×																												5-B2
گل پشت	۶	۳۷	۲	۷	۱																																5-A2
کند وسر	۱۹	۹۲	۲	۷	۱				×	×			×																								5-C1
کیکوه	۳۴	۱۷۶	۲	۷	۱				×	×			×																			×					5-D2
کینس	۱۹	۱۳۲	۲	۴	۱				×	×				×																							2-C6
گند یسکلا	۳۶	۱۸۰	۲	۵	۱				×	×			×																								2-D6
لروسر	۴	۲۱	۴	۷	۱																																5-A2
لشکنار	۸۶	۴۸۲	۲	۵	۱				×	×			×		×															×		×					2-D5
لعل جار	۱۰	۶۱	۳	۲	۱																																2-B5
منجیر	۶۳	۳۷۲	۲	۶	۱				×	×			×																	×		×					5-D1
موزیک	خالی	ازسکنه	۴	۶	۱																																2-D6

شرح	تعداد خانوار	جمعیت	نوع آبادی (دکه)	راه‌جاده آبادی (دکه)	وضع طبیعی (دکه)	برق	آب لوله‌کشی	غسالخانه	حمام	دبستان	مدرسه راهنمائی	مدرسه فنی و حرفه‌ای	مسجد	تکیه یا حسینیه	امامزاده	کلیسا	سایر بناهای مذهبی دایر	درمانگاه	پزشک	بهیار و ماماهای روستائی	دارو پزشک	صندوق پست	دفتر پست و تلگراف	تلفن	ایستگاه راه‌آهن	پاسگاه ژاندارمری	عامل فروش نفت	بانک	آسیای آرد	فروشگاه تعاونی	مغازه و خرده‌فروشی (بقالی)	قصابی	نانوائی	قهوه‌خانه	شرکت تعاونی روستائی	موقعیت آبادی روی نقشه
۱	۲	۳	۴	۵	۶	۷	۸	۹	۱۰	۱۱	۱۲	۱۳	۱۴	۱۵	۱۶	۱۷	۱۸	۱۹	۲۰	۲۱	۲۲	۲۳	۲۴	۲۵	۲۶	۲۷	۲۸	۲۹	۳۰	۳۱	۳۲	۳۳	۳۴	۳۵	۳۶	۳۷
میجلار	۱۹	۱۱۴	۲	۲	۱				×	×			×																×		×	×					5-A2
ناصرآباد	۵۸	۳۵۲	۲	۵	۱				×	×			×	×														×			×						5-D1
نهر	۳	۲۱	۴	۷	۱																																5-C1
نعل	۱۴	۷۳	۲	۷	۱				×	×			×																								5-E1
نهرس	۷۵	۴۱۸	۲	۵	۱				×	×			×																×		×						2-B6
ولشت	۲۸	۱۵۴	۲	۷	۱				×	×				×															×		×						5-A2
دهستان توابع	۱۱۳۶	۵۷۴۱					۱	۳	۱۵	۱۳			۱۴	۵	۹			۱		۲	۱	۱					۱		۷		۱۱	۳		۲		
انگیل	۷۶	۳۴۲	۲	۶	۱				×	×			×																		×						6-A3
انگاس	۴۸	۲۰۲	۲	۶	۱		×	×	×	×			×	×	×														×		×						5-H4
پی جلو	۳۴	۱۹۰	۲	۶	۱				×	×			×		×																×						6-A2
خاچك	۱۰۶	۴۸۱	۲	۶	۱				×	×			×	×				×				×						×			×	×					6-A3
سربوده	۸۹	۴۴۷	۲	۶	۱				×	×			×	×	×																×						6-A3
شاهناجر	۳۰	۱۳۳	۲	۶	۱				×	×			×		×					×																	6-B3
صالحان	۱۸۸	۱۱۵۴	۲	۶	۱			×	×	×			×	×	×														×		×	×					6-B3
فیروزکلا (سفلی)	۱۳۹	۶۷۸	۲	۶	۱				×	×			×		×														×		×						6-B2
فیروزکلاعلیا	۷۲	۳۴۷	۲	۶	۱			×	×	×			×		×																×				×		6-B2
کنگر	۵۲	۲۶۲	۲	۶	۱				×	×			×																×								6-A3
لیگوش	۱۲	۷۰	۲	۶	۱				×				×																×		×				×		6-A2
نیتل	۴۸	۲۳۱	۲	۶	۱				×	×			×		×						×								×								6-A4
واشکن	۷۱	۲۹۴	۲	۶	۱				×	×			×																		×						6-A3
ورازان	۱۵۹	۸۴۷	۲	۶	۱				×	×			×	×						×									×		×						6-B4
هزارخال	۱۲	۶۳	۲	۶	۱				×						×																						6-A3
دهستان چلندر	۸۶۲	۴۸۷۸					۳	۱	۱۴	۱۱			۱۳	۱	۴				۲	۱	۹	۲							۱	۱	۵					۱	
اردوگاه چلندر	خالی	ازسنگه																																			3-A3
اندرور	۱۰۶	۶۴۹	۲	۴	۲				×	×			×		×							×									×					×	3-B3
برکن	۱۲	۵۸	۲	۷	۱				×										×		×																2-H6
بهمن	۲۱	۱۰۹	۲	۷	۱				×	×			×		×				×	×	×																2-H6
چلك	۱۱۷	۶۲۶	۲	۵	۲		×		×	×			×																								2-H3

شرح	تعداد خانوار	جمعیت	نوع آبادی (دکه)	ماهیت آبادی (دکه)	وضع طبیعی (دکه)	تأسیسات عمومی: برق	لوله‌کشی آب	فضای سبز	حمام	تأسیسات آموزشی و مذهبی: دبستان	مدرسه راهنمائی	مدرسه فنی و حرفه‌ای	مسجد	تکیه یا حسینیه	امامزاده	کلیسا	سایر جایگاه‌های دینی	خدمات پزشکی و دامپزشکی: درمانگاه	پزشک	داروساز	بهیار و ماماهای روستائی	دامپزشک	صندوق پست	دفتر پست و مخابرات	تلفن	ایستگاه راه‌آهن	تأسیسات ارتباطی و انتظامی: پاسگاه	ژاندارمری	تأسیسات اقتصادی و اجتماعی: مال فروش نفت	بانک	آسیای آرد	فروشگاه تعاونی	مغازه و بنگاه خرده‌فروشی (ابتلائی)	قصابی	نانوائی	قهوه‌خانه	شرکت تعاونی روستائی	موقعیت آبادی روی نقشه
۱	۲	۳	۴	۵	۶	۷	۸	۹	۱۰	۱۱	۱۲	۱۳	۱۴	۱۵	۱۶	۱۷	۱۸	۱۹	۲۰	۲۱	۲۲	۲۳	۲۴	۲۵	۲۶	۲۷	۲۸	۲۹	۳۰	۳۱	۳۲	۳۳	۳۴	۳۵	۳۶	۳۷
چلندر	۱۳۵	۷۴۷	۲	۵	۲		×	×	×				×	×	×						×																3-A3
حمزه ده علیا	۴۵	۲۵۲	۲	۴	۲				×	×											×																3-A3
حمزه ده سفلی	۴۲	۲۵۰	۲	۴	۲				×	×			×																								3-A3
حوض کتی	۵۶	۳۳۵	۲	۴	۲				×	×			×								×										×						3-A3
دزدک	۷۴	۳۸۳	۲	۵	۲				×	×			×																								2-H3
سنگسرا	۵۴	۳۳۶	۲	۴	۲				×	×			×								×																3-B3
کلهنک	۲۰	۸۸	۲	۷	۱				×	×			×		×						×									×							2-H6
کهنه سرا	۸۶	۳۹۴	۲	۵	۲				×				×									×									×						2-H3
کهنه ده	۲۶	۱۳۱	۲	۷	۱				×	×			×								×																2-G6
ملکار	۶۸	۴۲۰	۲	۴	۲		×		×	×			×								×										×						3-A3
دهستان حومه (کران)	۸۶۸	۴۹۹۵				۸	۵	۲	۹	۶			۱۱		۲												۱			۱	۳	۱				۱	
اشکارزشت	۹۱	۵۲۳	۲	۴	۲	×			×	×			×								×						×			×	×						2-D2
تازه آباد	۳۲	۱۹۹	۲	۲	۲	×	×			×			×		×																						2-E3
خیرسر	۶۹	۳۶۸	۲	۲	۲	×	×		×	×			×																								2-E3
سنگ تجن	۶۷	۴۴۶	۲	۲	۲	×	×	×	×				×																								2-E3
شریعت آباد	۵۳	۳۱۰	۲	۶	۲	×			×	×			×								×										×						2-D2
شکری کلا	۲۱	۱۲۰	۲	۴	۲				×				×																								2-E2
کردیکلا	۳۱	۱۸۶	۲	۶	۲				×				×																								2-E3
کشکسرا	۲۵۸	۱۵۲۸	۲	۵	۲			×	×	×			×		×						×										×	×	×				2-D3
کورکورسرعلیا	۵۰	۲۵۴	۲	۴	۲	×							×																								2-E2
لاروسر	۹۵	۵۰۰	۲	۴	۲	×	×		×				×																								2-D2
نیرنگ	۱۰۱	۵۶۱	۲	۲	۲	×	×		×	×			×								×																2-E3
دهستان خیررودکنار	۱۶۲۷	۹۱۵۶				۸	۱۰		۱۴	۱۲	۳	۱	۱۵	۱	۱			۱	۲	۱	۲	۲	۱				۴	۱	۱	۳	۱۲	۳	۳		۲	
ابنداک	۵۶	۳۴۸	۲	۴	۲		×		×	×			×								×										×						2-F3
امیررود	۱۰۰	۵۲۳	۲	۲	۲	×	×			×			×									×					×				×		×				2-G2
بندپی	۱۴۳	۸۳۸	۲	۴	۲	×	×		×	×			×		×						×						×				×					×	2-G3
خیررودکنار	۲۰۹	۱۱۴۵	۲	۴	۲	×	×		×	×	×		×																		×						2-G3
درزیکلا	۵۴	۳۱۱	۲	۴	۲	×			×				×																		×						2-F3

شهرستان نوشهر

شرح	تعداد خانوار	جمعیت	نوع آبادی (دائمی)	ماه‌های آبادی (دائمی)	وضع طبیعی (دائمی)	تأسیسات عمومی: برق	آب لوله‌کشی	فضای خانه	حمام	تأسیسات آموزشی و مذهبی: دبستان	مدرسه راهنمائی	مدرسه فنی و حرفه‌ای	مسجد	تکیه حسینیه	امامزاده	کلیسا	جایگاه تجمع	سایر	خدمات پزشکی و دامپزشکی: درمانگاه	پزشک	بهیار و ماما روستائی	دامپزشک	تأسیسات ارتباطی و انتظامی: صندوق پست	دفتر پست و تلگراف	تلفن	ایستگاه راه‌آهن	پاسگاه ژاندارمری	تأسیسات اقتصادی و اجتماعی: بقال فروش نفت	بانک	آسیای آرد	فروشگاه تعاونی	مغازه فروش مواد غذائی (بقالی)	قصابی	نانوائی	قهوه‌خانه	شرکت تعاونی روستائی	موقعیت آبادی روی نقشه
۱	۲	۳	۴	۵	۶	۷	۸	۹	۱۰	۱۱	۱۲	۱۳	۱۴	۱۵	۱۶	۱۷	۱۸	۱۹	۲۰	۲۱	۲۲	۲۳	۲۴	۲۵	۲۶	۲۷	۲۸	۲۹	۳۰	۳۱	۳۲	۳۳	۳۴	۳۵	۳۶	۳۷
دلسم	۱۱۸	۶۶۷	۲	۵	۲				×	×			×																×		×					2-F6
سید علی کیاسلطان	۱۱۳	۷۰۸	۲	۴	۲		×		×		×		×														×				×					2-G3
شمع جاران	۴۸	۲۷۶	۲	۴	۲	×				×			×																							2-F3
شنجوسکاج	۴۱	۲۴۳	۲	۴	۲		×		×	×																										2-F3
علی آباد میر	۱۹۸	۱۰۶۱	۲	۴	۲	×	×		×	×			×														×			×	×		×			2-F3
گنکشن	۲۹	۱۷۱	۲	۷	۱				×	×			×						×		×															5-F1
لیتنگان	۱۵۲	۷۶۷	۲	۴	۲					×			×								×										×				×	2-F3
نجارده	۶۸	۴۱۴	۲	۲	۲				×				×							×	×															2-G3
نظام آباد	۱۰۵	۵۴۲	۲	۲	۲	×		×	×	×	×	×	×					×	×			×	×								×		×	×		2-G2
موسی آباد	۱۵۰	۸۶۲	۲	۴	۲	×		×	×	×			×																		×					2-F3
ویسر	۴۳	۲۸۰	۲	۵	۲			×	×	×			×	×																	×					2-F6
دهستان زانوس رستاق	۹۹۷	۵۳۳۸					۱	۲	۱۱	۱۰	۲		۱۲	۲	۶			۲	۱	۲	۵	۲	۱			۱	۱		۷	۱	۸	۱	۱	۲	۱	
استانکرود	۲۳	۱۳۲	۲	۴	۱					×			×		×						×										×					5-F1
اطاقسرا	۳	۱۴	۲	۷	۱								×		×																					5-E3
پول	۲۶۷	۱۵۰۲	۲	۴	۱		×		×	×	×		×		×			×	×	×	×	×	×			×	×		×	×	×			×	×	5-G2
بیده	۲۲	۸۰	۲	۵	۱				×				×																	×						5-F3
حنیسک	۳	۱۷	۲	۴	۱																×								×		×			×		5-F1
خشوشل	۱۸	۱۱۰	۲	۵	۱				×	×			×																							5-F3
زانوس	۴۱	۲۳۶	۲	۵	۱			×	×	×			×	×															×		×					5-F3
ساس	۱۴۰	۷۸۴	۲	۶	۱				×	×			×		×														×		×					5-E2
کینج	۹۰	۵۳۲	۲	۶	۱				×	×			×								×															5-E1
کیاکلا	۳۰	۱۷۶	۲	۷	۲					×																										5-F3
کندلوس	۹۸	۴۱۸	۲	۴	۱			×	×	×		×	×		×														×		×	×	×			5-F3
گیل کلا	۳۵	۱۵۰	۲	۵	۱				×				×																							5-F3
لرگان	۱۳۸	۷۵۵	۲	۵	۱				×	×			×	×							×	×							×		×					5-F3
مونج	۴	۳۲	۲	۶	۱																															5-F4
نیچکوه	۸۵	۴۰۰	۲	۶	۱					×			×		×																×					
دهستان علویکلا	۴۲۸	۲۳۲۷					۱		۶	۳			۱	۵	۲							۱									۴					

شهرستان نوشهر

| موقعیت آبادی روی نقشه | تأسیسات اقتصادی و اجتماعی: شرکت تعاونی روستائی | تعاونی | نانوائی | قهوه‌خانه | مغازه خرده‌فروشی (بقالی) | قصابی | فروشگاه تعاونی | آسیای آرد | بانک | عمل فروش نفت | پاسگاه | ایستگاه راه‌آهن | تلفن | دفتر پست و تلگراف | پست | تأسیسات ارتباطی انتظامی: پاسگاه ژاندارمری | ایستگاه راه‌آهن | تلفن | دفتر پست و تلگراف | پست | خدمات پزشکی و اداره شهرستان: داروخانه | پزشک | بهداری | پیسلیه دهیاری روستائی | داروخانه | تأسیسات آموزشی و تربیتی: سایر | دبستان | کتابخانه | آموزشگاه | کتابخانه | تحصیلی | تحصیلی | حرفه‌ای | حرفه‌ای | حرفه‌ای

شرح	تعداد خانوار	جمعیت	نوع آبادی (دکه)	ساحه آبادی (دکه)	وضع طبیعی (دکه)	تأسیسات عمومی: برق	آب لوله‌کشی	فضاخانه	حمام	تأسیسات آموزشی و مذهبی: دبستان	دبیرستان	مدرسه راهنمائی	مدرسه فنی و حرفه‌ای	مسجد	تکیه یا حسینیه	امامزاده	کلیسا	جای‌گاه‌های سایر دایر	درمانگاه	خدمات پزشکی و دامپزشکی: پزشک	بهیار و ماماهای روستائی	دامپزشک	تأسیسات ارتباطی انتظامی: صندوق پست	دفتر پست و تلگراف	تلفن	ایستگاه راه‌آهن	پاسگاه ژاندارمری	تأسیسات اقتصادی و اجتماعی: محل فروش نفت	بانک	آسیای آرد	فروشگاه تعاونی	مغازه و قهوه‌خانه (بقالی)	قصابی	نانوائی	قهوه‌خانه	شرکت تعاونی روستائی	موقعیت آبادی روی نقشه
۱	۲	۳	۴	۵	۶	۷	۸	۹	۱۰	۱۱	۱۲	۱۳	۱۴	۱۵	۱۶	۱۷	۱۸	۱۹	۲۰	۲۱	۲۲	۲۳	۲۴	۲۵	۲۶	۲۷	۲۸	۲۹	۳۰	۳۱	۳۲	۳۳	۳۴	۳۵	۳۶	۳۷
*جلمده	۴۷۲	۲۵۲۶	۱	۲	۲	×	×		×	×	×		×	×	×	×			×	×		×	×				×	×			×	×	×	×	×		3-E4
فراشکلا علیا	۳۷	۲۲۴	۲	۴	۲				×				×									×															3-D4
فراشکلا سفلی	۱۶	۸۸	۲	۲	۲	×																															3-D4
نسوده	۲۱	۱۱۵	۲	۴	۲				×		×		×																								3-D4
هند ومرز	۳۱	۱۴۵	۲	۲	۲	×			×				×								×																3-E4
دهستان کلاردشت	۲۳۶۵	۱۳۷۳۸				۱۱	۱۰	۱	۲۰	۱۸	۴		۲۲	۲	۷		۳		۲	۱	۱		۶	۱	۱		۱	۳	۱	۶	۱	۱۶	۵	۳	۳	۱	
اجابیت	۱۳۴	۸۰۷	۲	۲	۱	×	×		×	×			×																			×					1-G5
اطاقسرا	۱	۸	۳	۷	۱																																1-E6
اکاپل	۱	۳	۳	۷	۱																																1-E6
اوجدان	۱۹	۹۷	۲	۴	۲	×																															1-G5
بشی دره	۲	۱۰	۴	۷	۱																																1-H4
بازارسر	۵۶	۳۱۹	۲	۶	۱				×	×	×		×																								1-H4
پیشنهور	۱۳۹	۱۰۵۲	۲	۶	۱				×	×	×		×																	×		×					1-H4
پی قلعه	۵۵	۳۱۳	۲	۶	۱				×	×	×		×																			×					1-H6
پهم پور	۲۰	۱۲۴	۲	۷	۱					×	×		×																								1-H4
تیر سو	۲۸	۱۶۸	۲	۶	۱				×	×	×		×		×																	×					1-H6
تلوچال	۶	۴۲	۲	۴	۲										×															×							1-G5
خربزه چال	۲	۸	۴	۷	۱																																1-H4
رود بارک	۲۲۰	۱۲۶۱	۲	۵	۱	×	×		×	×	×	×	×									×										×	×				1-G6
شکرکوه	۷۵	۴۳۶	۲	۶	۱				×				×		×																						1-H4
طاشب کلا	۵۸	۳۲۱	۲	۶	۱					×			×																			×					1-G4
طوبه ره	۱۰۴	۷۲۹	۲	۴	۱	×			×	×	×		×				×															×					1-G5
عثمان کلاه	۱۴	۹۱	۲	۲	۲					×			×																								1-H5
کرد محله	۲۵	۱۸۱	۲	۴	۲	×	×		×				×									×														×	1-G5
کرد بچال	۱۷۵	۹۲۲	۲	۴	۲		×		×	×	×	×	×	×				×				×						×		×		×			×		1-H5
ککی چال	۲	۹	۴	۷	۱																																1-H4
کلمه	۹۶	۴۹۹	۲	۶	۱				×	×	×		×																			×					1-H4
کوهیر	۵۶	۳۵۸	۲	۶	۱				×				×																								1-H5
*کلاردشت	۲۷۴	۱۳۸۲	۱	۲	۱	×	×		×	×	×	×	×	×	×			×	×	×		×	×	×	×		×	×	×	×	×	×	×	×	×	×	1-G5

شهرستان نوشهر

شرح	تعداد خانوار	جمعیت	نوع آبادی (دکل)	راه‌های آبادی (دکل)	وضع طبیعی (دکل)	تأسیسات عمومی: برق	آب لوله‌کشی	غسالخانه	حمام	تأسیسات آموزشی و مذهبی: دبستان	مدرسه راهنمائی	مدرسه متوسطه	مسجد	تکیه یا حسینیه	امامزاده	کلیسا	سایر جاها و تأسیسات دایر	درمانگاه	خدمات پزشکی و دامپزشکی: پزشک	بهیار و ماما روستائی	دامپزشک	تأسیسات ارتباطی انتظامی: صندوق پست	دفتر پست و تلگراف	تلفن	ایستگاه راه‌آهن	ایستگاه پاسگاه ژاندارمری	تأسیسات اقتصادی و اجتماعی: غله فروش نفت	بانک	آسیای آرد	فروشگاه تعاونی	مغازه و قهوه‌خانه (بقالی)	قصابی	نانوائی	قهوه‌خانه	شرکت تعاونی روستائی	موقعیت آبادی روی نقشه
۱	۲	۳	۴	۵	۶	۷	۸	۹	۱۰	۱۱	۱۲	۱۳	۱۴	۱۵	۱۶	۱۷	۱۸	۱۹	۲۰	۲۱	۲۲	۲۳	۲۴	۲۵	۲۶	۲۷	۲۸	۲۹	۳۰	۳۱	۳۲	۳۳	۳۴	۳۵	۳۶	۳۷
گرگ بس	۶	۲۸	۲	۶	۲								×																							1-G5
لاهو	۲۳۶	۱۲۲۲	۲	۲	۲	×	×		×	×			×		×		×														×					1-H5
لش سر	۱۴	۱۰۰	۲	۷	۲				×																											1-H5
معدن سرب رود بارک	کارگاه																																			1-F6
معدن سرب گورت	کارگاه																																			1-H6
مکاء	۱۰۰	۵۵۲	۲	۲	۲	×	×		×				×																							1-G5
مکارود	۱۱۴	۷۴۷	۲	۴	۲	×	×			×			×														×				×	×				1-G4
مجل	۱۲۰	۶۱۳	۲	۵	۱	×	×	×	×	×		×	×									×									×		×			1-G6
والت	۱۵	۹۸	۲	۵	۲				×	×					×																×					1-H5
وندارین	۱	۲	۳	۷	۱																															4-E1
ولوال	۱۷۲	۱۰۴۰	۲	۲	۲	×	×		×				×				×												×		×	×				1-G5
واحه	۲۰	۱۴۴	۲	۵	۲				×	×					×							×									×					1-G4
ونه نو	۱	۶	۳	۷	۱																															1-E6
هلیستان	۴	۴۶	۴	۷	۱																															2-A4
دهستان کلارستاق	۲۹۱۶	۱۶۸۷۳				۱۶	۳		۲۳	۲۴	۲	۱	۳۴	۱	۱			۱		۲		۵	۱		۱	۱	۵	۱		۲	۱۸	۴	۱۰	۳	۲	
اجاکلا	۴۳	۲۶۱	۲	۶	۲				×				×																		×					2-C2
ازاك بالا	۸	۴۴	۲	۲	۲																															2-B4
ازاك پائین	۵	۳۰	۲	۲	۲																															2-C4
اکبرآباد	۷۵	۴۲۵	۲	۵	۲				×				×																		×					2-B2
امامرود	۶۲	۳۳۸	۲	۲	۲	×			×				×																				×			2-C1
آمش بن	۱۳۷	۷۲۷	۲	۲	۲	×			×				×																		×		×			2-C2
آهنگرکلا	۵۰	۲۸۴	۲	۵	۲				×	×			×																							2-A1
بورسر	۷۴	۴۲۰	۲	۲	۲	×							×																							2-C1
پل کرات	۱۰	۴۵	۲	۲	۲					×																										2-C4
پیچیده	۲۲	۱۳۹	۲	۶	۲								×																					×		2-C2
تازه آباد	۵۴	۳۴۵	۲	۶	۲								×																							2-C2
تجن کلا	۱۰۴	۶۵۰	۲	۵	۲	×			×	×			×						×												×					2-C3
چاخانی	۴۱	۲۴۳	۲	۵	۲				×	×			×																							2-B2
چنس	۲۳	۱۲۷	۲	۷	۱				×	×			×																							2-B4

۱۵۹۲

شهرستان نوشهر

شرح	تعداد خانوار	جمعیت	نوع آبادی (دکه)	راه عمومی آبادی (دکه)	وضع طبیعی (دکه)	تأسیسات عمومی: برق	آب لوله‌کشی	فضای باز	حمام	دبستان	مدرسه راهنمائی	مدرسه متوسطه و حوزوی	مسجد	تکیه یا حسینیه	امامزاده	کلیسا	سایر جایگاه‌های دایر	تأسیسات آموزشی و مذهبی: درمانگاه	پزشک	داروساز و پزشکیار	بهیار و ماماهای روستائی	داروخانه	خدمات پزشکی و داروپزشکی: صندوق پست	دفتر پست و تلگراف	تلفن	راه‌آهن	ایستگاه	پاسگاه ژاندارمری	تأسیسات ارتباطی و انتظامی: عامل فروش نفت	بانک	آسیای آرد	فروشگاه تعاونی	مغازه خرده‌فروشی (بقالی)	قصابی	نانوائی	قهوه‌خانه	شرکت تعاونی روستائی	موقعیت آبادی روی نقشه
۱	۲	۳	۴	۵	۶	۷	۸	۹	۱۰	۱۱	۱۲	۱۳	۱۴	۱۵	۱۶	۱۷	۱۸	۱۹	۲۰	۲۱	۲۲	۲۳	۲۴	۲۵	۲۶	۲۷	۲۸	۲۹	۳۰	۳۱	۳۲	۳۳	۳۴	۳۵	۳۶	۳۷
چیزکوتی بالا	۳	۲۱	۴	۷	۱																																2-B2
خرمنه خردمند	۶۱	۳۹۲	۲	۶	۲																																2-C2
دارمیشکلا	۱۹	۱۳۱	۲	۵	۲	×																															2-C2
دوجمان	۵۴	۳۲۸	۲	۲	۲	×			×	×			×									×														X	
زوات	۱۳۸	۹۱۱	۲	۶	۲	×			×	×			×		×																×		×				2-C1
سردآبرود	۶۹	۳۹۳	۲	۲	۲	×			×	×			×																		×	×					2-C2
سلیم آباد	۳۰	۱۷۸	۲	۵	۲	×			×																						×		×				2-C1
سنگ وارت	۵۴	۳۳۵	۲	۶	۲								×																								2-D1
سپیده سفلی	۱۵	۸۴	۲	۶	۲								×																								2-B2
سینوا	۱۲۸	۹۱۸	۲	۶	۱				×	×			×																								2-C2
شاه چشمه	۶	۳۲	۲	۲	۲																										×						2-C3
طلا جو	۵۸	۳۶۶	۲	۷	۱				×	×			×																						×		2-C3
عباسکلا	۳۸	۲۰۶	۲	۲	۲	×							×																								2-C3
عزنجیل	۹۸	۵۲۲	۲	۶	۲								×																								2-C2
علویکلا	۱۶۰	۸۱۸	۲	۲	۲		×		×	×			×																		×	×	×				2-C2
علی آباد	۴۴	۲۳۰	۲	۶	۲	×																					×				×						2-C2
فرح آباد	۴۶	۲۶۸	۲	۵	۲					×			×									×					×				×						2-D1
فقیه آباد	۴۶	۲۶۸	۲	۶	۲																																2-C2
کریم آباد	۳۰	۱۹۳	۲	۶	۲				×	×			×																								2-C2
کلاچان	۴۹	۲۷۲	۲	۶	۲				×	×			×																		×		×				2-C2
کنیزک دمرو	۸	۴۹	۲	۲	۲	×																															2-B2
کیاکلا	۶۹	۳۴۳	۲	۲	۲					×			×									×									×		×				2-B1
گرامجان	۷۶	۴۶۶	۲	۵	۲	×			×	×			×																								2-C1
گیل کلا	۴۶	۲۳۸	۲	۵	۲					×			×																		×						2-C2
مازوپشته	۵۷	۳۸۰	۲	۵	۲																																2-C2
مسده	۹۲	۵۶۵	۲	۵	۲		×		×	×			×																		×		×				2-B2
محمدآباد	۸	۵۴	۲	۲	۲																																2-C4
میانده	۳۴	۲۱۵	۲	۶	۲				×				×																								2-C2
میانکی	۲۳	۱۲۸	۲	۵	۲																																2-B2
نجارکلا	۳۳	۲۳۹	۲	۶	۲					×			×																								2-C2

شهرستان نوشهر

شرح	تعداد خانوار	جمعیت	نوع آبادی (کد)	راه‌دسترسی آبادی (کد)	وضع طبیعی (کد)	تأسیسات عمومی: برق	آب لوله‌کشی	فضای سبز	حمام	تأسیسات آموزشی و مذهبی: دبستان	مدرسه راهنمائی	مدرسه متوسطه و هنرستان	مسجد	تکیه یا حسینیه	امامزاده	کلیسا	سایر جایگاه‌های دینی	خدمات پزشکی و دامپزشکی: درمانگاه	پزشک (اقتدار تخصص‌دار)	بیمار دهای روستائی	دامپزشک	صندوق پست	دفتر پست و تلگراف	تلفن	تأسیسات ارتباطی و انتظامی: پاسگاه	ایستگاه راه‌آهن	پاسگاه ژاندارمری	تأسیسات اقتصادی و اجتماعی: محل فروش نفت	بنگاه	آسیای آرد	خردشگاه تعاونی	مغازه و خواربار (تعاونی)	قصابی	نانوائی	قهوه‌خانه	شرکت تعاونی روستائی	موقعیت آبادی روی نقشه
۱	۲	۳	۴	۵	۶	۷	۸	۹	۱۰	۱۱	۱۲	۱۳	۱۴	۱۵	۱۶	۱۷	۱۸	۱۹	۲۰	۲۱	۲۲	۲۳	۲۴	۲۵	۲۶	۲۷	۲۸	۲۹	۳۰	۳۱	۳۲	۳۳	۳۴	۳۵	۳۶	۳۷
نعمت آباد سیب ده علیا	۲۲	۱۴۳	۲	۶	۲						×		×																							×	2-C2
نمك آبرود	۱۳	۶۴	۲	۲	۲	×																×				×											2-A1
نورسر	۱۴۲	۶۴۶	۲	۲	۲	×			×	×			×														×			×	×						2-B1
هجرود	۲۶۵	۱۴۰۴	۲	۲	۲	×			×	×	×	×	×	×				×		×		×	×	×				×			×	×	×	×		×	2-B1
هرطه کلا	۱۷۴	۹۹۵	۲	۵	۲		×		×	×			×																				×	×			2-B2
دهستان کلرودپی	۶۶۵	۳۲۷۲				۳		۱	۴	۶	۱		۴		۲			۱				۲									۴			۲		
پاشاکلا	۲۵	۱۴۸	۲	۴	۲					×																											3-C4
خضرتپره	۶۸	۳۶۵	۲	۴	۲	×			×	×			×																		×						3-D4
کدپرسر	۷	۳۰	۲	۶	۱					×																											6-C1
کدپر	۱۱۳	۶۰۱	۲	۴	۱				×	×			×		×			×													×				×		6-B1
نارنج بن	۱۹۵	۹۸۵	۲	۴	۲	×			×	×	×		×									×									×						3-C4
ونوش	۲۰۷	۱۱۴۳	۲	۲	۲	×		×	×	×			×		×							×									×				×		3-C4
دهستان کوه پرات	۶۲۷	۳۳۰۶					۲	۲	۷	۷			۷		۲															۳		۱	۱	۱	۱	
اوایل	۱۰۷	۵۵۷	۲	۵	۱			×	×	×			×																		×						5-H1
چناربن	۶	۳۳	۲	۴	۱																														×		5-H2
چورن	۷۷	۴۳۶	۲	۷	۱				×	×			×		×																						5-H1
سچار	۱	۱۰	۵	۷	۱										×																						5-H1
کوهپرسفلی	۷۶	۳۹۸	۲	۵	۱				×	×		۵	×																		×						5-G1
کوشکك	۸۷	۴۴۷	۲	۶	۱		×		×	×			×																								5-H1
کوهپر علیا	۵۲	۲۷۳	۲	۶	۱			×	×	×			×																				×				5-G1
لاشك	۱۲۹	۶۲۱	۲	۵	۱		×		×	×			×																	×							5-H2
تیمور	۹۲	۵۳۱	۲	۶	۱				×	×			×																	×							5-F1
دهستان کوهستان شرق	۲۱۵	۱۲۱۰				۱	۲		۶	۵			۷		۲												۲			۱	۵	۲	۲	۷	۱	
پل آشن	۲۴	۱۶۷	۲	۲	۱		×		×	×			×																	×				×	×	×	5-A3
تونل کندوان	خالی	از سکنه	۵	۲	۱																																7-B1
خاکك	خالی	از سکنه	۵	۲	۱																																7-B1
دزدبند	۲۸	۱۴۹	۲	۲	۱				×				×																		×				×		5-A3

شهرستان نوشهر

شرح	تعداد خانوار	جمعیت	نوع آبادی (دکه)	ساعت آبادی (دکه)	وضع طبیعی (دکه)	تأسیسات عمومی: برق	آب لوله‌کشی	خانه‌ها	حمام	تأسیسات آموزشی و مذهبی: دبستان	مدرسه راهنمائی	مدرسه فنی و حرفه‌ای	مسجد	تکیه یا حسینیه	امامزاده	کلیسا	سایر جایگاه‌های دینی	درمانگاه	پزشک	بهداشت	بیمار و ماما روستائی	خدمات پزشکی و داروپزشکی: داروپزشک	صندوق پست	دفتر پست و تلگراف	تلفن	تأسیسات ارتباطی انتظامی: ایستگاه راه‌آهن	پاسگاه	شاندارمری	تأسیسات اقتصادی و اجتماعی: عامل فروش نفت	بانک	آسیای آرد	مرغداری تعاونی	مغازه خرده‌فروشی (بقالی)	قصابی	نانوائی	قهوه‌خانه	شرکت تعاونی روستائی	موقعیت آبادی روی نقشه
۱	۲	۳	۴	۵	۶	۷	۸	۹	۱۰	۱۱	۱۲	۱۳	۱۴	۱۵	۱۶	۱۷	۱۸	۱۹	۲۰	۲۱	۲۲	۲۳	۲۴	۲۵	۲۶	۲۷	۲۸	۲۹	۳۰	۳۱	۳۲	۳۳	۳۴	۳۵	۳۶	۳۷
سیاه بیشه	۳۱	۱۲۰	۲	۲	۱	×	×			×			×														×					×	×	×	×		5-B6
صیدخانه سر	۱۴	۸۹	۲	۲	۱					×																								×		5-A2
کلارک	۸	۳۴	۲	۲	۱																											×		×		5-A4
گرم رودبار	۱۹	۱۰۲	۲	۲	۱				×	×			×																							5-B5
مکارود	۲۰	۱۴۲	۲	۲	۲																										×					5-A2
وزکلو	۱۲	۶۴	۲	۷	۱				×				×																							5-A6
ولی آباد	۵۵	۳۱۵	۲	۲	۱				×	×			×		×												×				×		×	×		5-B5
هریجان	۴	۲۸	۲	۷	۱				×				×		×																			×		5-B5
دهستان کوهستان غرب	۴۳۱	۲۶۴۱					۴		۱۵	۱۳			۷	۷	۵															۴	۱	۷	۱	۱		
الیت	۸	۵۵	۲	۷	۱				×				×																							4-F3
انگوران	۴۲	۲۷۲	۲	۷	۱				×	×			×																							4-G4
بیچیده نو	۳۱	۲۰۳	۲	۶	۱				×	×				×															×							4-G2
پولادکوه سر	۲۰	۱۲۴	۲	۷	۱		×		×	×			×																							4-G4
پولادکوه	۴	۱۶	۲	۷	۱										×																					4-H4
تله	۱۳	۸۹	۲	۷	۱				×																											4-H2
چاک بزه	۵	۳۰	۲	۶	۱																															4-G3
چال زمین	۱۴	۱۰۳	۲	۶	۱				×																						×					5-A1
چهارباغ	۴	۲۵	۲	۷	۱																															4-H4
دزماکوتی	۲	۱۳	۳	۶	۱																															4-H3
دلیر	۵۵	۳۱۴	۲	۷	۱		×		×	×			×																×		×	×				4-F3
دهشیر	۴	۳۳	۲	۷	۱																															5-A1
دهنار	۷	۵۵	۲	۶	۱																															5-A1
ساتره	۷	۴۳	۳	۷	۱																															4-H3
سرچشمه	۳	۹	۲	۶	۱																															5-A2
طهر	۴۸	۲۲۹	۲	۶	۱				×	×				×	×																×			×	×	5-A1
فشکور	۱۹	۱۰۱	۲	۶	۱		×		×	×				×	×																×					4-H2
کتیر	۲۷	۱۳۶	۲	۶	۱				×	×				×																			×			5-A2
کنس دره	۱۰	۸۴	۲	۶	۱				×	×																										4-H2
گیجان	۱۲	۷۷	۲	۷	۱					×			×																							4-G4

شرح	تعداد خانوار	جمعیت	نوع آبادی (دائمی)	راه عبور آبادی (دائمی)	وضع طبیعی (دائمی)	تأسیسات عمومی: برق	آب لوله‌کشی	غسالخانه	حمام	تأسیسات آموزشی و مذهبی: دبستان	مدرسه راهنمائی	مدرسه فنی و حرفه‌ای	مسجد	تکیه یا حسینیه	امامزاده	کلیسا	سایر عبادتگاهها	درمانگاه	خدمات پزشکی و دامپزشکی: پزشک یا مراقب بهداشت	بیمار درمانگاه روستائی	دامپزشک	تأسیسات ارتباطی انتظامی: صندوق پست	دفتر پست و تلگراف	تلفن	ایستگاه راه‌آهن	پاسگاه ژاندارمری	تأسیسات اقتصادی و اجتماعی: عامل فروش نفت	بانک	آسیای آرد	داروخانه تعاونی	مغازه خرده‌فروشی (بقالی)	قصابی	نانوائی	قهوه‌خانه	شرکت تعاونی روستائی	موقعیت آبادی روی نقشه
۱	۲	۳	۴	۵	۶	۷	۸	۹	۱۰	۱۱	۱۲	۱۳	۱۴	۱۵	۱۶	۱۷	۱۸	۱۹	۲۰	۲۱	۲۲	۲۳	۲۴	۲۵	۲۶	۲۷	۲۸	۲۹	۳۰	۳۱	۳۲	۳۳	۳۴	۳۵	۳۶	۳۷
مرس	۱۱	۸۰	۲	۶	۱				×	×				×	×																						5-A2
مجر	۱۶	۱۰۷	۲	۷	۱				×				×																								4-H3
مکار	۱۴	۸۵	۲	۶	۱				×	×				×																	×						5-A2
ناتر	۳۸	۲۳۸	۲	۶	۱				×	×				×	×														×								4-G2
نورکردی	۱۴	۹۳	۲	۷	۱		×			×			×																								4-G3
واسپول	۲	۱۵	۳	۵	۱																																4-H3
هلی هشت سام	۱	۱۲	۴	۷	۱																																4-H2