

جمهوری اسلامی ایران  
سازمان برنامه و بودجه  
مرکز آمار ایران

# فرهنگ آبادیهای کشور

(بر اساس سرشماری آبان ۱۳۵۵)

جلد یازدهم

## استان بوشهر

شهرستانهای: بوشهر، دشتستان

شماره مسلسل: ۸۵۴  
تاریخ انتشار: خرداد ۱۳۶۱



## پیشگفتار

در سرشماری عمومی نفوس و مسکن آبان ۱۳۵۵ که در سراسر کشور در ایران انجام گرفت اطلاعات وسیع و مجانبه‌ای نیز بر مبنای مشخصات پایه‌ای آبادیه‌های کشور جمع‌آوری گردید. با توجه به اینکه استخراج و ارائه اطلاعات آماری جمع‌آوری شده برای آبادیه‌های کشوری از وظایف اساسی مرکز آمار ایران است، لذا پس از پایان استخراج و انتشار ۱۸۶ جلد نشریه مربوط به سرشماری کلیه آبادی‌ها از اطلاعات آماری به مجموعه‌ای تدوین گردید که اینک بنام فرهنگ آبادیه‌های کشور در اختیار علاقه‌مندان قرار می‌گیرد.

اولین مجموعه فرهنگ آبادیه‌های کشور با استفاده از نتایج سرشماری عمومی نفوس و مسکن سال ۱۳۴۵ در ۲۷ جلد منتشر گردید. گرچه ارائه این مجموعه با نام فرهنگ آبادیه‌های کشور شاید وجه تشبیه مناسبی نداشته باشد ولی از آنجا که این نام برای پژوهشگران و برنامه‌ریزان امور روستایی نام‌شناسی است تغییر آن مناسب ندیم.

مجموعه فرهنگ آبادیه‌ها که اطلاعات آماری و مشخصات پایه‌ای آبادیه‌های هر استان را ارائه می‌دهد، بر اساس تقسیم‌بندی استان‌ها در زمان انجام سرشماری عبارت دقیقتر آبادیه‌ها ۱۳۵۵ می‌باشد. ولی برای استفاده علاقه‌مندان تغییرات تقسیمات کشوری هر استان بعد از سرشماری مذکور تا به‌نجام چاپ نشریه، در مقدمه درج شده است.

مرکز آمار ایران ضمن پوشش روستایی که در این مجموعه فرهنگ آبادیه‌ها پیش‌بینی شده است، اینک با انتشار اطلاعات عمده برآوردی امیدوار است که برنامه‌ریزان مسوولان دستگاه‌های اجرایی و عمرانی را در اجرائی طرح‌ها تا حدی که بهترین واحدهای تقسیمات کشوری که آبادی است یاری داده باشد. امید است این مجموعه بویژه در سال جاری که توجه مسوولان به مورد ستایی از اولویت بیشتری برخوردار است استفاده و بهره‌دهی بیشتری را میسر سازد.

خداوند ما را یاری دهد تا در انجام وظایف اساسی خود در جرای خدمت به سازندگی بنای نو و بزرگ‌تری کشور ابزار و مصالح مطالعاتی را بیشتر و بهتر فراهم آوریم.

مرکز آمار ایران



فرهنگ آبادی‌های کشور، یکی از مجموعه‌های شریات مرکز آمار ایران است که براساس نتایج سرشماری عمومی نفوس و مسکن سال

۱۳۵۵ تهیه و تدوین گردیده است . هدف از تهیه این شریات شناخت برخی از خصوصیات جغرافیائی و تاسیسات و امکانات هر یک

از آبادیهای کشور در هنگام سرشماری عمومی نفوس و مسکن آبان ۱۳۵۵ است تا بر نامه ریزان ویژه‌شکران جهت بررسی وضع آبادیها

کشور از نظر برنامه های عمرانی و مطالعات و تحقیقات علمی مورد استفاده قرار دهند .

این مجموعه که استانهای کشور<sup>(۱)</sup> را در بر می‌گیرد، اطلاعات مربوط به هراستان رابه تفکیک شهرستان، دهستان و آبادی

به ترتیب حروف الفبا ارائه می‌دهد، تا علاقه مندان بتوانند بسهولة از آن استفاده نمایند.

در این شریات از مجموعه اطلاعات گردآوری شده برای هر یک از آبادیها ۳۷ صفت یا خصوصیت در نظر گرفته شده است .

این اطلاعات از طریق پرسشنامه آبادی در سرشماری عمومی نفوس و مسکن آبانماه ۱۳۵۵ با ابراجحه مستقیم به هر یک از آبادیها

نوسط ماموران سرشماری جمع آوری شده‌است .

اینک که مرکز آمار ایران با تالاشی بیگیر این امر را به انجام رسانده‌است از عموم صاحب نظران و استفاده کنندگان و مطالعیه

کنندگان تقاضا دارد که شکلات و نواقصی را که مینظرشان می‌رسد اطلاع دهند تا در آینده نسبت به رفع آنها اقدام گردد.

موسسه (سریازخانه، خوابگاه دانشجویی، آمايشگاه و...) زندگی می‌کرده اند به عنوان خانوار دستجمعی سرشماری شده‌اند.

تعداد خانوار (ستون شماره ۲): در این نقشه تقسیمات شهرستان تا سطح بخش و دهستان مشخص شده‌است.

نقشه شماره ۱: در این نقشه نقاط شهری و نقاط بین ۲۰۰۰ تا ۴۰۰۰ نفر جمعیت مشخص شده‌است. علاوه بر نقشه‌های فوق‌الذکر نقشه کامل

هر شهرستان شامل کلیه آبادیها و راههای موجود می‌باشد. جهت تعیین موقعیت آبادیها در روی نقشه علامتهای مخصوصی ارائه

شده‌است.

شرح ستون‌ها و تعاریف و مفاهیم:

برای اینکه در استفاده از ارقام و اطلاعات جدول این مجموعه اشکالی پیش نیاید توجه به تعاریف و مفاهیم زیر ضروری است.

نام آبادی (ستون شماره ۱):

در این ستون نام آبادی که در مدارک و مکاتبات بکار می‌برود در نوشته شده‌است.

تعداد خانوار (ستون شماره ۲):

تعداد خانوار از پرسشنامه آبادی استخراج و در این ستون درج گردیده‌است و شامل خانوارهای دستجمعی نظامی نمی‌باشد.

تعریف خانوار و انواع آن:

خانوار معمولی:

از چند نفر تشکیل می‌شود که با هم در یک اما متنگاه زندگی می‌کنند و با یکدیگر هم خرج می‌باشند و معمولاً " با هم غذای می‌خورند"

بنابر این لازم نیست که اعضای یک خانوار با یکدیگر رابطه خویشاوندی داشته باشند. خانوار ممکن است یک نفری هم باشد.

خانوار معمولی ساکن: آن خانوارهای معمولی که اغلب در اما متنگاه ثابتی سکونت دارند خانوار معمولی ساکن نامیده شده‌اند.

خانوار متحرک: آن خانوارهای معمولی که در آبانماه سال ۱۳۵۵ اما متنگاه معمولی ثابتی نداشتند و یا در حال کوچ بوده و یا قبلیه‌ای هم

بستگی نداشتند خانوار متحرک نامیده شده‌اند.

خانوار عشایری: آن خانوارهای متحرکی که به ایل و قبیله‌ای بستگی داشتند خانوار عشایری به حساب آمده‌اند. در این سرشماری خانوار

عشایری فقط به آن عده از عشایر گفته می‌شود که در آبانماه سال ۱۳۵۵ در حال کوچ بوده و یا در زمان کوچ زیر چادر اتراق کرده باشند

آن عده از عشایر که اسکان یافته‌اند و یا در زمان سرشماری، در واحدهای مسکونی ثابتی زندگی می‌کرده‌اند جزو خانوارهای معمولی ساکن سرشماری

شده‌اند.

توضیحات کلی:

نقشه ها:

برای سهولت استفاده از مجموعه فرهنگ آبادیها و آگاهی از وضع جغرافیائی استانها، این مجموعه شامل نقشه‌های استانی

و شهرستانیهای تابعه می‌باشد که عبارتند از:

الف. نقشه‌های استانی شامل:

نقشه شماره ۱: در این نقشه حدود استان و شهرستانها همراه با نام آنها مشخص شده‌است.

نقشه شماره ۲: در این نقشه تراکم جمعیت (در کیلومتر مربع) شهرستانهای استان مشخص شده‌است.

نقشه شماره ۳: در این نقشه نسبت جمعیت شهری و روستائی هر یک از شهرستانهای استان نشان داده شده‌است.

ب. نقشه‌های شهرستانی شامل:

نقشه شماره ۱: در این نقشه تقسیمات شهرستان تا سطح بخش و دهستان مشخص شده‌است.

نقشه شماره ۲: در این نقشه نقاط شهری و نقاط بین ۲۰۰۰ تا ۴۰۰۰ نفر جمعیت مشخص شده‌است. علاوه بر نقشه‌های فوق‌الذکر نقشه کامل

هر شهرستان شامل کلیه آبادیها و راههای موجود می‌باشد. جهت تعیین موقعیت آبادیها در روی نقشه علامتهای مخصوصی ارائه

شده‌است.

شرح ستون‌ها و تعاریف و مفاهیم:

برای اینکه در استفاده از ارقام و اطلاعات جدول این مجموعه اشکالی پیش نیاید توجه به تعاریف و مفاهیم زیر ضروری است.

نام آبادی (ستون شماره ۱):

در این ستون نام آبادی که در مدارک و مکاتبات بکار می‌برود در نوشته شده‌است.

تعداد خانوار (ستون شماره ۲):

تعداد خانوار از پرسشنامه آبادی استخراج و در این ستون درج گردیده‌است و شامل خانوارهای دستجمعی نظامی نمی‌باشد.

تعریف خانوار و انواع آن:

خانوار معمولی:

از چند نفر تشکیل می‌شود که با هم در یک اما متنگاه زندگی می‌کنند و با یکدیگر هم خرج می‌باشند و معمولاً " با هم غذای می‌خورند"

بنابر این لازم نیست که اعضای یک خانوار با یکدیگر رابطه خویشاوندی داشته باشند. خانوار ممکن است یک نفری هم باشد.

خانوار معمولی ساکن: آن خانوارهای معمولی که اغلب در اما متنگاه ثابتی سکونت دارند خانوار معمولی ساکن نامیده شده‌اند.

خانوار متحرک: آن خانوارهای معمولی که در آبانماه سال ۱۳۵۵ اما متنگاه معمولی ثابتی نداشتند و یا در حال کوچ بوده و یا قبلیه‌ای هم

بستگی نداشتند خانوار متحرک نامیده شده‌اند.

خانوار عشایری: آن خانوارهای متحرکی که به ایل و قبیله‌ای بستگی داشتند خانوار عشایری به حساب آمده‌اند. در این سرشماری خانوار

عشایری فقط به آن عده از عشایر گفته می‌شود که در آبانماه سال ۱۳۵۵ در حال کوچ بوده و یا در زمان کوچ زیر چادر اتراق کرده باشند

آن عده از عشایر که اسکان یافته‌اند و یا در زمان سرشماری، در واحدهای مسکونی ثابتی زندگی می‌کرده‌اند جزو خانوارهای معمولی ساکن سرشماری

شده‌اند.

خانوار دستجمعی:

افرادیکه به علت داشتن خصوصیات مشترک با همدف مشترک (مانند انجام خدمت وظیفه، تحصیل، بیماری و...) با هم در یک

موسسه (سریازخانه، خوابگاه دانشجویی، آمايشگاه و...) زندگی می‌کرده اند به عنوان خانوار دستجمعی سرشماری شده‌اند.

تعداد جمعیت (ستون شماره ۳):

در این ستون تعداد جمعیت زیر سنشمارهٔ آبادی استخراج و درج گردیده است و شامل جمعیت خانوارهای دستجمعی نظامی نمی باشد .

نوع آبادی (ستون شماره ۴):

در سرشماری عمومی نفوس و مسکن آبان سال ۱۳۵۵ بطور کلی آبادیهای کشور کلاً " به شیخ‌نوع به شرح زیر تقسیم شده اند که هر یک کسب جداگانه دارد .

شهر (کد شماره ۱) :

در حوضه‌های روستائی ، شهریهٔ آن دسته از آبادیها گفته می شود که با داشتن شهرداری ، در زمان سرشماری دارای جمعیتی کمتر از پنجاه هزار نفر بوده است این نقاط در نقشه های روستائی مانند شهرها که دارای جمعیت بیش از ۵۰۰۰ نفر هستند با علامت  و در فرهنگ آبادیهای کشور با علامت **ش** مشخص شده اند .

ده (کد شماره ۲) :

ده به آن دسته از آبادیها گفته میشود که:

الف : از مجموعه (پیوسته یا جدا ) اماکن مسکونی و کارگاهها ، زمینهای زراعتی و باغها تشکیل شده باشد .

ب : کدخدا یا دهان رسمی داشته باشد (هر چند ممکن است به عللی در زمان سرشماری ، ده دارای کدخدا نباشد )

ج : محدوده ثبتی یا عرفی مستقلی داشته باشد . استثنائاً چنانچه چند ده در یک محدوده شتی مشترک قرار گرفته باشند ، ولی هر یک محدوده عرفی مستقلی داشته باشند هر یک از آنها به عنوان یک ده مستقل بشمار می آید .

مزرعه مستقل و مزرعه تابع (کدهای شماره ۳و ۴):

آبادیهای تک‌دهی نبوده خارج از محدوده ثبتی یا عرفی آبادیهای دیگر قرار گرفته و محل انجام فعالیتهای کشاورزی باشد ، اگر از لحاظ نظامات اداری تابع دهی نبوده مزرعه مستقل ، و در غیر این صورت ، مزرعه تابع خوانده می شوند .

مکان مستقل و مکان تابع (کدهای ۵و ۶):

آبادیهای تک‌دهی نبوده و خارج از محدوده ثبتی یا عرفی آبادیهای دیگر قرار گرفته و محل انجام فعالیتهای غیر کشاورزی باشد ( مانند معدن ، ایستگاه راه آهن ، پاسگاه ، قهوه‌خانه و غیره ) اگر از لحاظ نظامات اداری تابع دهی نباشد ، مکان مستقل ، و در غیر این صورت مکان تابع به حساب می آید .

راه عمدهٔ آبادی (ستون ۵):

در این ستون نوعی راهی که بهٔ آبادی منتهی می شود و با آن می‌گردد درج شده که به هشت نوع راه بشرح زیر تقسیم شده است :

راهٔ هن (کد شماره ۱) :

برای آبادیهایی که در کنار ایستگاه راهٔ هن قرار دارند .

جادهٔ مسافانه (کد شماره ۲) :

برای آبادیهایی که جادهٔ مسافانه آن‌ها را با داخل آنها می گذرد .

راهٔ هن و جادهٔ مسافانه (کد شماره ۳) :

برای آبادیهایی که هم در کنار ایستگاه راهٔ هن قرار دارند و هم جادهٔ مسافانه آن‌ها را با داخل آنها می گذرد .

جادهٔ شیرازی شده یا شوسه (کد شماره ۴) :

برای آبادیهایی که دارای جادهٔ زیرسازیوشن‌ریزی شده هستند .

جادهٔ خاکی توپمیل‌رو (کد شماره ۵) :

برای آبادیهایی که در کنار راه بدون زیرسازی فرار دارند و هرگونه وسیله نقلیه موتوری می‌توانند از آن راه عبور کنند .

جادهٔ جیب‌رو (کد شماره ۶) :

برای آبادیهایی که در کنار جادهٔ مار یک قرار دارند و فقط و شامل خط‌بندی از قبیل جیب‌ولند و رومی‌توانند از آن عبور کنند .

جادهٔ هالرو (کد شماره ۷) :

برای آبادیهایی که در کنار هیچکدام از انواع راه‌های بالا فرارند و بندوبست آن‌ها فقط می‌توان از چهارپا و یا حیوانات دوچرخه و

مونوریلکت استفاده کرد .

راهٔ بی (کد شماره ۸):

برای آبادیهایی که برای رسیدن به آنها باید از قایق ، کشتی و مشابه استفاده کرد .

وضع طبیعی (ستون ۶):

برای وضع طبیعی آبادیها دو حالت در نظر گرفته شده است : کوهستانی و جلگه‌ای .

کوهستانی (کد شماره ۱) :

اگر تمام یا بیشتر خانه های آبادی در کوهستان واقع شده باشد . آبادی کوهستانی است .

جلگه‌ای (کد شماره ۲) :

اگر تمام یا بیشتر خانه‌های آبادی در دشت و جلگه واقع شده باشد آن آبادی جلگه‌ای است .

تاسیسات و تسهیلات (ستونهای ۷الی ۳۶) :

در این ستونها کلیه تاسیسات و تسهیلاتی که در آبادی وجود دارد و افراد ساکن آن می‌توانند از آنها استفاده نمایند درج گردیده است .

**نکات قابل توجه:**

۱- ممکن است ستونهای ۳و ۲ یک آبادی سفید باشد و این بدان معنی است که آبادی در هنگام سرشماری آبان ۱۳۴۵ دارای جمعیت ولسی

در شماری آبان ۱۳۵۵ خالی از سکنه بوده ولی امکان فعالیت کشاورزی و یا صنعتی و غیره در بعضی از فصول سال در آنجا وجود داشته است .

۲- اطلاعات ستونهای ۱و ۴و ۵و ۶ به صورت کد درج شده است . برای تشخیص نوع اطلاعات به تعاریف و مفاهیم مراجعه شود .

۳- علامت ضربدر در ستونهای ۷الی ۳۶ معرف وجود تاسیسات و تسهیلات در آبادی می‌باشد .

یک تصویر از یک روستای روستای کوهستانی در استان کردستان

یک تصویر از یک روستا در استان کردستان که در یک کوهستان قرار دارد. این تصویر نشان می‌دهد که روستا در یک کوهستان قرار دارد و مردم آنجا در کوهستان زندگی می‌کنند.

یک تصویر از یک روستای کوهستانی در استان کردستان که در یک کوهستان قرار دارد. این تصویر نشان می‌دهد که روستا در یک کوهستان قرار دارد و مردم آنجا در کوهستان زندگی می‌کنند.

یک تصویر از یک روستای کوهستانی در استان کردستان که در یک کوهستان قرار دارد. این تصویر نشان می‌دهد که روستا در یک کوهستان قرار دارد و مردم آنجا در کوهستان زندگی می‌کنند.

یک تصویر از یک روستای کوهستانی در استان کردستان که در یک کوهستان قرار دارد. این تصویر نشان می‌دهد که روستا در یک کوهستان قرار دارد و مردم آنجا در کوهستان زندگی می‌کنند.

یک تصویر از یک روستای کوهستانی در استان کردستان که در یک کوهستان قرار دارد. این تصویر نشان می‌دهد که روستا در یک کوهستان قرار دارد و مردم آنجا در کوهستان زندگی می‌کنند.

یک تصویر از یک روستای کوهستانی در استان کردستان که در یک کوهستان قرار دارد. این تصویر نشان می‌دهد که روستا در یک کوهستان قرار دارد و مردم آنجا در کوهستان زندگی می‌کنند.

یک تصویر از یک روستای کوهستانی در استان کردستان که در یک کوهستان قرار دارد. این تصویر نشان می‌دهد که روستا در یک کوهستان قرار دارد و مردم آنجا در کوهستان زندگی می‌کنند.

یک تصویر از یک روستای کوهستانی در استان کردستان که در یک کوهستان قرار دارد. این تصویر نشان می‌دهد که روستا در یک کوهستان قرار دارد و مردم آنجا در کوهستان زندگی می‌کنند.

۱) \_ تقسیمات کشوری ارائه شده در این مجموعه مطابق تقسیمات هنگام سرشماری (آبان ۱۳۵۵) می‌باشد و تغییرات سال‌های بعد در آن منظور نشده است . این تغییرات در ضمیمه شماره ۱ ارائه شده است .

بررسی مختصری از مشخصات عمدات استان بوشهر و آبادیهای آن

در سرشماری عمومی آبانماه ۱۳۵۵

استان بوشهر با مساحتی بالغ بر ۲۷۶۵۳ کیلومتر مربع بین ۲۷ درجه و ۱۴ دقیقه تا ۳۰ درجه و ۱۶ دقیقه عرض شمالی از خط استوا و ۵۰ درجه و ۶ دقیقه تا ۵۲ درجه و ۵۸ دقیقه طول شرقی از نصف النهار گریه نیویج قرار دارد.

این استان از جانب شمال به استان خوزستان و استان فارس، از غرب به خلیج فارس، از جنوب به خلیج فارس و از شرق به استان فارس محدود است.

استان بوشهر در زمان سرشماری دارای ۲ شهرستان مشتمل بر ۱۰ بخش و ۳۲ دهستان بوده است که جمعا ۷۸۶ آبادی دارای سکنه و خالی از سکنه را در بر می گرفته است. این استان در سرشماری آبانماه ۱۳۵۵ دارای ۹ نقطه شهری بوده است.

توزیع جمعیت کل استان بر حسب نوع خانوار که در جدول الف آمده است نشان می دهد که در سرشماری عمومی آبانماه ۱۳۵۵ - معادل ۹۴/۹ درصد جمعیت را اعضای خانوار های معمولی ساکن و بقیه را اعضای خانوار های متحرک و عشایری و دستجمعی تشکیل می داده است.

جدول الف - توزیع جمعیت کل استان بر حسب نوع خانوار در سرشماری عمومی ۱۳۵۵

نوع خانوار	خانوار	جمعیت	
		مرد و زن	
		تعداد	درصد
جمع	۶۸ ۴۹۹	۳۴۷ ۸۶۳	۱۰۰/۰
خانوارهای معمولی:	۶۸ ۴۴۳	۳۴۳ ۵۶۹	۹۸/۸
ساکن	۶۵ ۸۳۸	۳۳۰ ۰۹۴	(۹۴/۹)
متحرک	۳۵	۱۲۹	(//)
عشایری	۲ ۵۷۰	۱۳ ۳۴۶	(۳/۸)
خانوارهای دستجمعی:	۵۶	۴ ۲۹۴	۱/۲

ماخذ - مرکز آمار ایران، سرشماری عمومی نفوس و مسکن آبانماه ۱۳۵۵، استان بوشهر - جدول الف.

// : رقم ناچیز و قابل صرف نظر کردن است.

ب شهر این استان دارای جمعیت ۵۰۰ نفر و بیشتر بوده است و چون طبق تعریف مرکز آمار ایران شهر محسوب می شوند، اطلاعات مربوط به آنها در این نشریه ارائه نشده است. ولی ۴ شهر دیگر که جمعیتی کمتر از ۵۰۰ نفر داشته اند به عنوان آبادی در این فرهنگ منظور شده اند.

توزیع جمعیت از لحاظ شهری و روستایی در این استان که در جدول ب آمده است نشان می دهد که شهرستان بوشهر با ۳۶/۵ درصد جمعیت شهری بالاترین سهم جمعیت شهری و شهرستان دشتستان با ۷۰/۸ درصد جمعیت روستایی بالاترین سهم جمعیت روستایی را در بین شهرستانهای این استان داشته است.

جدول ب - توزیع جمعیت شهری و روستایی شهرستان استان بوشهر در سرشماری عمومی آبانماه ۱۳۵۵

نام شهرستان	جمع	جمعیت شهری		جمعیت روستایی	
		تعداد	درصد	تعداد	درصد
کل استان بوشهر	۳۴۷ ۸۶۳	۱۱۹ ۱۴۴	۳۴/۳	۲۲۸ ۷۱۹	۶۵/۷
شهرستان بوشهر	۲۳۹ ۵۸۸	۸۷ ۵۳۳	۳۶/۵	۱۵۲ ۰۵۵	۶۳/۵
شهرستان دشتستان	۱۰۸ ۲۷۵	۳۱ ۶۱۱	۲۹/۲	۷۶ ۶۶۴	۷۰/۸
شهرستان					
شهرستان					
شهرستان					
شهرستان					
شهرستان					
شهرستان					
شهرستان					
شهرستان					
شهرستان					
شهرستان					
شهرستان					
شهرستان					
شهرستان					

ماخذ - مرکز آمار ایران، سرشماری عمومی نفوس و مسکن آبانماه ۱۳۵۵، استان بوشهر - صفحه الف

یادکنندگان آبادیها در شهرستانهای این استان در سرشماری عمومی آبان ۱۳۵۵ یکسان نبوده است. بیشترین تعداد آبادیهای دارای نیکه این استان متعلق به شهرستان بوشهر است و کمترین آنها متعلق به شهرستان دشتستان می باشد.

تقسیمات کشوری ایران - بخش آب و برق

در سال ۱۳۵۵



جدول شهرستانهای این استان را به تفکیک مساحت، تعداد بخش، دهستان، و آبادیهای دارای سکنه و خالی از سکنه در هکتار  
سرشماری عمومی آبانماه ۱۳۵۵ نشان می دهد

جدول ج- مساحت، تعداد بخش، دهستان و آبادی شهرستانهای استان بوشهر - در سرشماری عمومی آبان ۱۳۵۵

نام شهرستان	مساحت (کیلومتر)	بخش	دهستان	آبادی		
				جمع	دارای سکنه	خالی از سکنه
استان بوشهر	۲۷۶۵۳	۱۰	۳۲	۷۸۶	۷۷۸	۸
شهرستان بوشهر	۲۱۵۰۳	۸	۲۴	۶۳۲	۶۱۶	۶
شهرستان دشتستان	۶۱۵۰	۲	۸	۱۶۴	۱۶۲	۲
شهرستان						
شهرستان						
شهرستان						
شهرستان						
شهرستان						
شهرستان						
شهرستان						
شهرستان						
شهرستان						
شهرستان						
شهرستان						
شهرستان						
شهرستان						
شهرستان						

از کل آبادیهای این استان که مشخصات عمده هر یک از آنها در جداول تفصیلی این نشریه آمده است ۴/۲ درصد دارای برق و ۴/۲ درصد دارای آب لوله کشی و ۱/۹ درصد دارای حمام و ۴۰/۷ درصد دارای دبستان و ۲۷/۴ درصد دارای مسجد و ۳/۴ درصد دارای درمانگاه بوده اند. جدول د جمعیت روستایی و آبادیهای دارای تاسیسات و خدمات را در این استان به تفکیک شهرستان در سرشماری عمومی آبانماه ۱۳۵۵ نشان می دهد

جدول جمعیت روستائی و آبادیهای دارای تأسیسات و خدمات در استان بوشهر  
بشکلیک شهرستان در آبان ۱۳۵۵

نام شهرستان	آبادی	جمعیت	تأسیسات عمومی											تأسیسات آموزشی و تفریحی											تأسیسات ارتباطی و انتقالی							تأسیسات اقتصادی و اجتماعی					
			برق	آب لوله کشی	خانقاه	تأم	دبستان	درسه	مدرسه	مسجد	تفریح	کتابخانه	سایر	کلاس	اموزده	کلاس	سایر	سایر	سایر	سایر	سایر	سایر	سایر	سایر	سایر	سایر	سایر	سایر	سایر	سایر	سایر						
۱	۳	۳	۴	۵	۶	۷	۸	۹	۱۰	۱۱	۱۲	۱۳	۱۴	۱۵	۱۶	۱۷	۱۸	۱۹	۲۰	۲۱	۲۲	۲۳	۲۴	۲۵	۲۶	۲۷	۲۸	۲۹	۳۰	۳۱	۳۲	۳۳					
استان بوشهر	۷۸۶	۲۱۴۸۰۳	۲۳	۲۲	۱۷	۱۹	۸	۲۱۷	۱۴	۲۴	۲۰	۲۴	۲۲	۱۰	۲۴	۲۲	۱۱	۲۲	۱۱	۲۲	۱۱	۲۲	۱۱	۲۲	۱۱	۲۲	۱۱	۲۲	۱۱	۲۲	۱۱	۲۲	۱۱				
شهرستان بوشهر	۶۲۲	۱۴۹۶۶۹	۲۱	۲۱	۱۷	۱۹	۸	۲۱۷	۱۴	۲۴	۲۰	۲۴	۲۲	۱۰	۲۴	۲۲	۱۱	۲۲	۱۱	۲۲	۱۱	۲۲	۱۱	۲۲	۱۱	۲۲	۱۱	۲۲	۱۱	۲۲	۱۱	۲۲	۱۱				
شهرستان دشتستان	۱۶۴	۶۵۱۳۴	۱۲	۱۶	۷	۷	۷	۱۰۳	۱۰	۱۰۳	۷	۷	۷	۷	۷	۷	۷	۷	۷	۷	۷	۷	۷	۷	۷	۷	۷	۷	۷	۷	۷	۷	۷	۷			

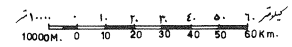


نقشه استان بوشهر به تفکیک شهرستان  
 BUSHEHR OSTĀN-BY RELATED SHAHRESTĀN



مرکز آمار ایران  
 علامت  
 SIMBOLS

— استان  
 - - - شهرستان



نقشه استان بوشهر تراکم جمعیت به تفکیک شهرستان

BUSHEHR OSTĀN-POPULATION DENSITY BY SHAHRESTĀN.

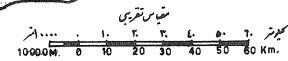


مرکز آمار ایران

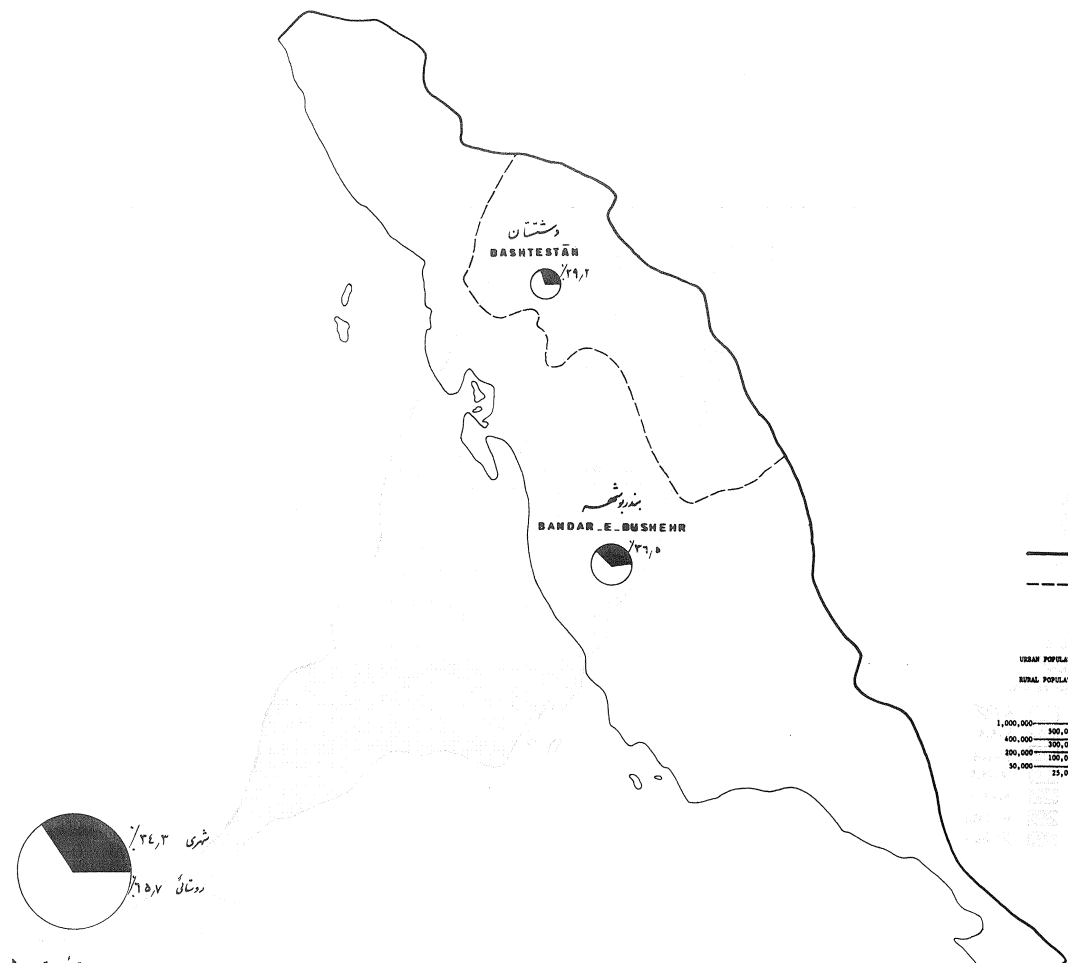
سازمان  
معلومات آماری

Person Per Square Km.

Person Per Square Km.	تراکم جمعیت به تفکیک
LESS THAN ONE PERSON	کمتر از یک نفر
1 - 9/9	۱ - ۹٫۹
10 - 24/9	۱۰ - ۲۴٫۹
25 - 49/9	۲۵ - ۴۹٫۹
50 - 99/9	۵۰ - ۹۹٫۹
100 - 499/9	۱۰۰ - ۴۹۹٫۹
500 AND MORE	۵۰۰ و بیشتر



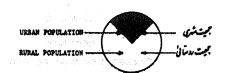
نقشه استان بوشهر نسبت جمعیت شهری و روستایی به تفکیک شهرستان  
 BUSHEHR OSTĀN...RATIO OF URBAN AND RURAL POPULATION BY SHAHRESTĀN



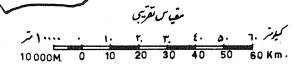
مرکز آمار ایران  
 ماهم

SIMBOLS

- خدایستان
- - - خدایستان



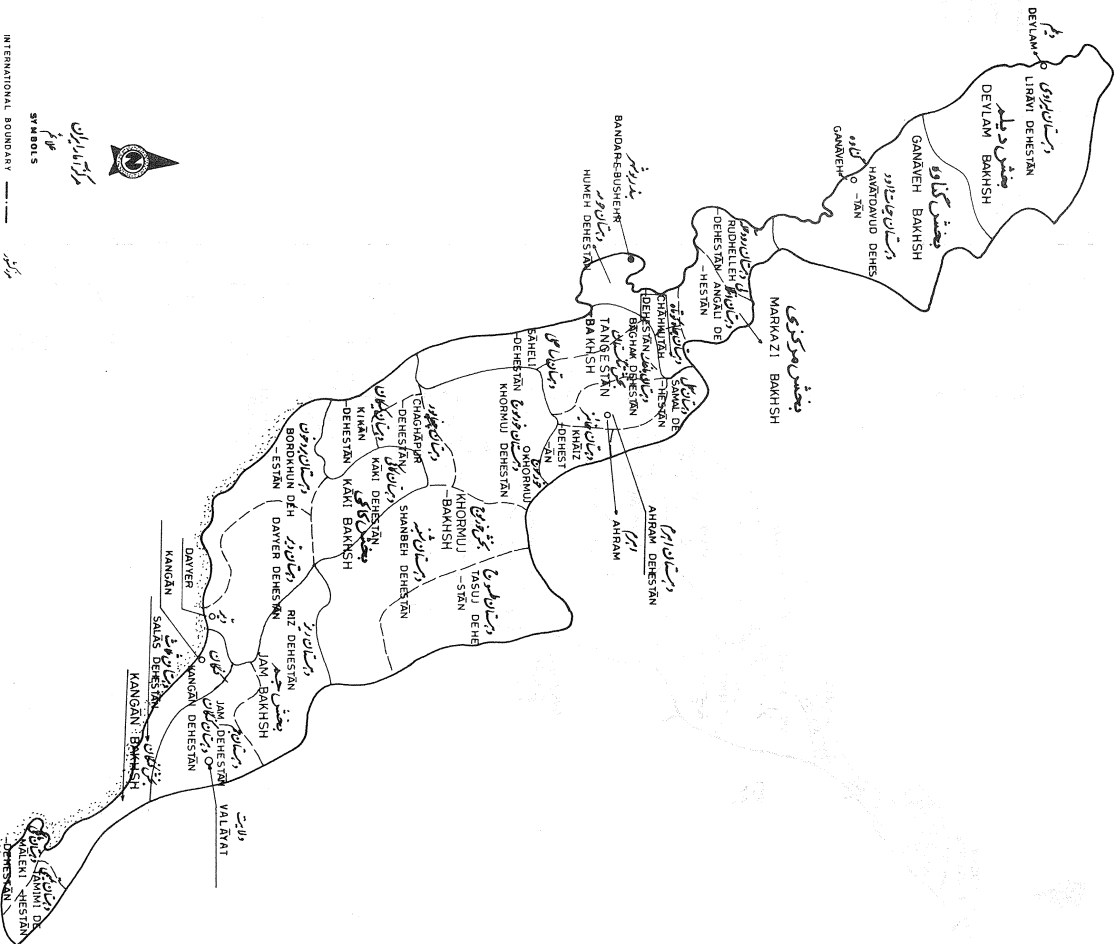
نسبت جمعیت شهری و روستایی در استان بوشهر  
 RATIO OF THE URBAN AND RURAL POPULATION IN BUSHEHR OSTĀN




BANDAR-E-BUSHEHR SHAHRESTĀN - BY RELATED BAKHSHS AND DEHESĀNS.

شهرستان بندر بوشهر به تفکیک بخش و دهستان

شماره ۱



- SYMBOLS**
- International Boundary
  - Shahrestan Boundary
  - Bakhsh Boundary
  - Dehestan Boundary
  - Shahrestan Center
  - Bakhsh Center

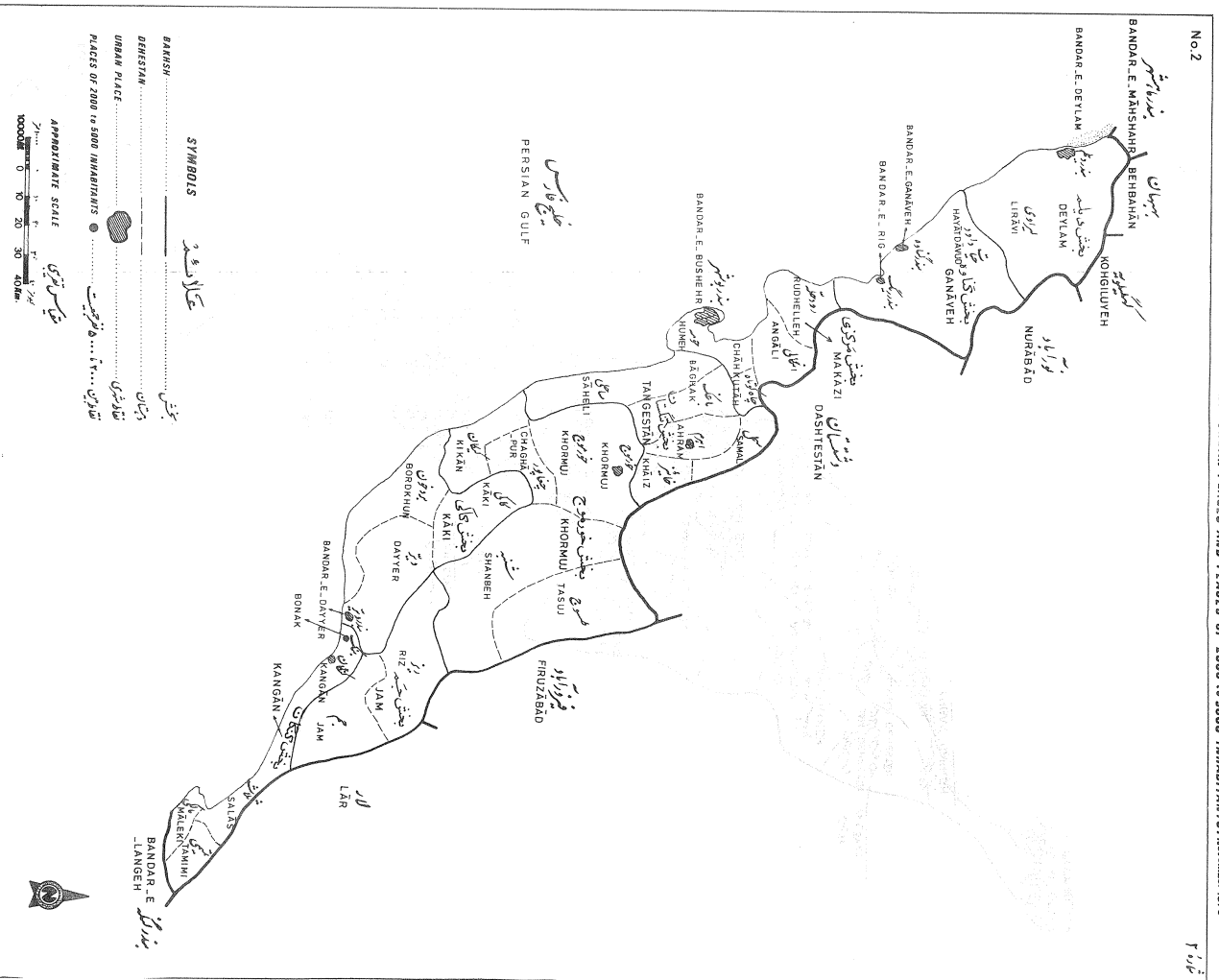


نقشه شهرستان بندر بوشهر - شهرستان - اطلاعاتی و تقویمی ۲۰۰۰ تا ۵۰۰۰ نفر جمعیت (سرشماری آبان ماه ۱۳۵۵)

BANDAR-E-BUSHEHR SHAHRESTAN - BY DISTRICTS, URBAN PLACES AND PLACES OF 2000 to 5000 INHABITANTS. November 1976

No 2

شماره ۲



Large scale maps of this shahrestan showing districts, places and roads at the time of the National Census of Population and Housing, November 1976, may be purchased from the Statistical Centre of Iran

نقشه های بزرگ مقیاس این شهرستان در زمان سرشماری جمعیت و مسکن شهری و روستایی، نوامبر ۱۳۵۵، می تواند از مراکز آمار و احصای جمعیت و مسکن شهری و روستایی، تهران، تهیه گردد.



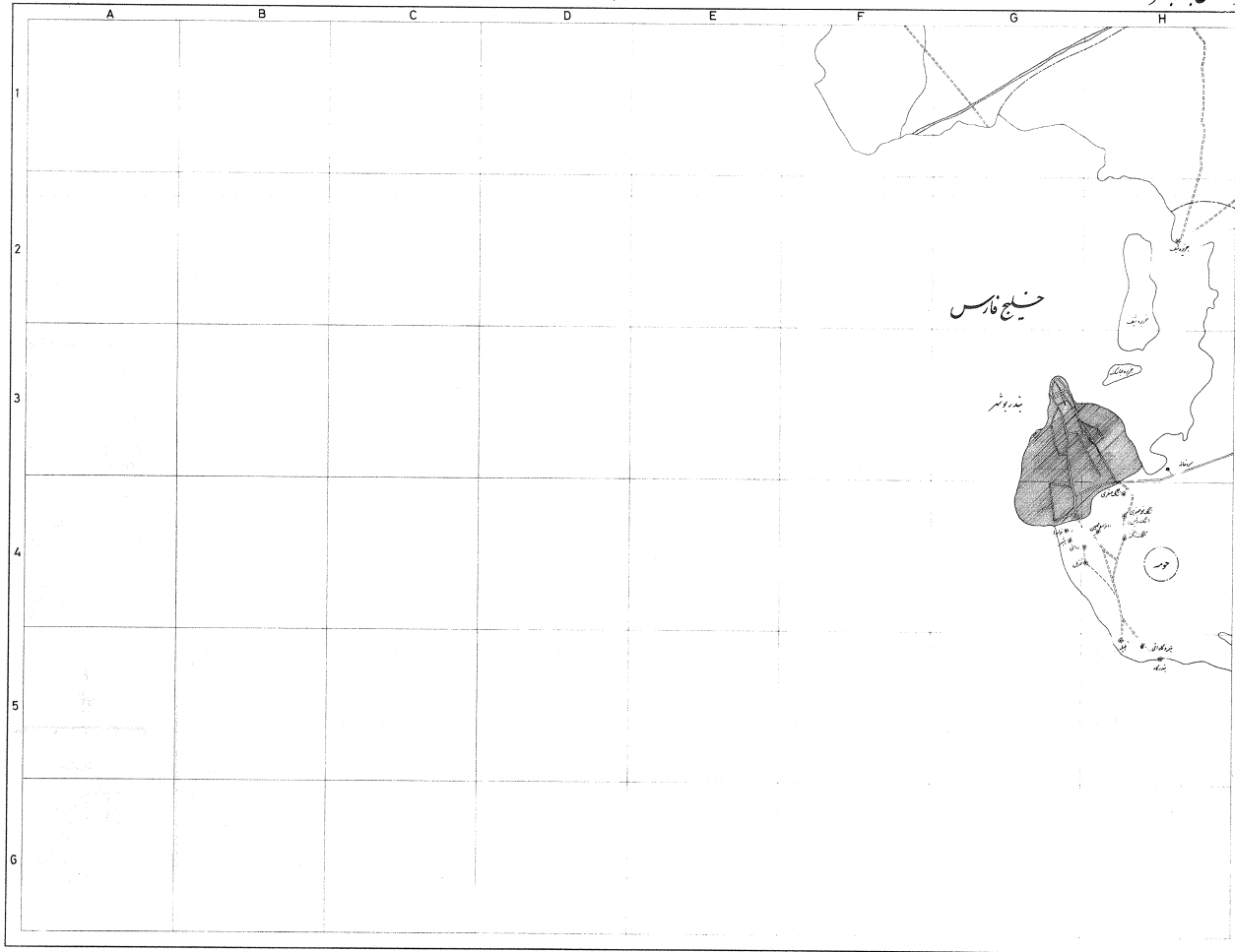






استان بوشهر

شهرستان بندر بوشهر



مقیاس



شهر

مناطق ۱:۰۰۰۰ متر

کادک

کلیس سکون

کلیس غیر سکون

پارک

کشور

شهر بوشهر

شهرستان

شهرستان

شهرستان

شهرستان

شهرستان

شهرستان

شهرستان

شهرستان

شهرستان

شهرستان

شهرستان

شهرستان

شهرستان

شهرستان

شهرستان

شهرستان

شهرستان

شهرستان

شهرستان

شهرستان

شهرستان

شهرستان

شهرستان

شهرستان

شهرستان

شهرستان

شهرستان

شهرستان

شهرستان

شهرستان

شهرستان

شهرستان

شهرستان

شهرستان

اعداد شش رقمی

1	2	3	4	5	6
7	8	9	10	11	12
13	14	15	16	17	18
19	20	21	22	23	24
25	26	27	28	29	30
31	32	33	34	35	36

سال ۱۳۵۱



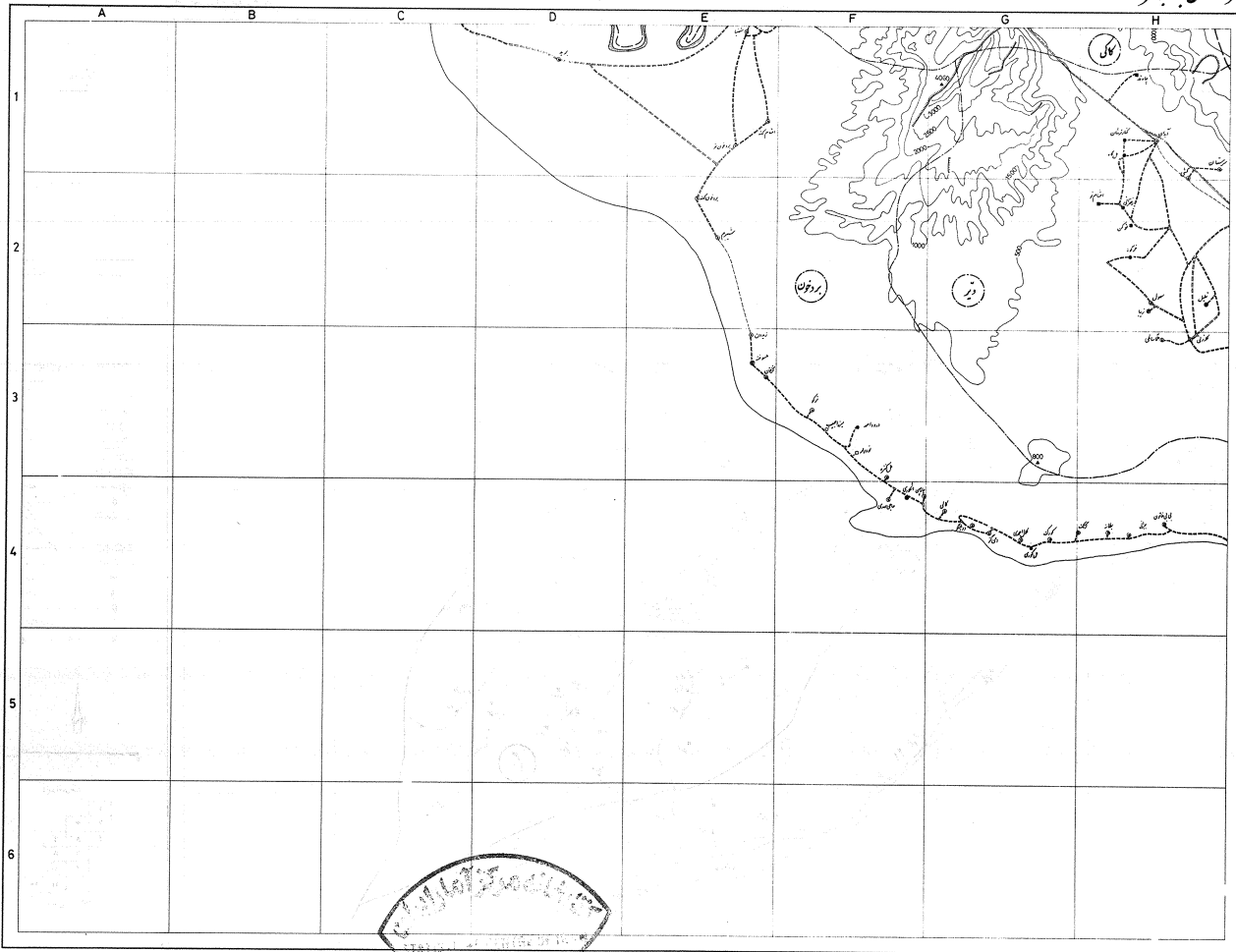




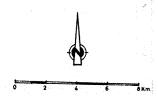


شهرستان بندر بوشهر

استان فر



- نشانها
- ارتفاع ۵۰ متر
  - ارتفاع ۱۰۰ متر
  - ارتفاع ۲۰۰ متر
  - ارتفاع ۳۰۰ متر
  - ارتفاع ۴۰۰ متر
  - ارتفاع ۵۰۰ متر
  - ارتفاع ۶۰۰ متر
  - ارتفاع ۷۰۰ متر
  - ارتفاع ۸۰۰ متر
  - ارتفاع ۹۰۰ متر
  - ارتفاع ۱۰۰۰ متر
  - ارتفاع ۱۲۰۰ متر
  - ارتفاع ۱۴۰۰ متر
  - ارتفاع ۱۶۰۰ متر
  - ارتفاع ۱۸۰۰ متر
  - ارتفاع ۲۰۰۰ متر
  - ارتفاع ۲۲۰۰ متر
  - ارتفاع ۲۴۰۰ متر
  - ارتفاع ۲۶۰۰ متر
  - ارتفاع ۲۸۰۰ متر
  - ارتفاع ۳۰۰۰ متر
  - ارتفاع ۳۲۰۰ متر
  - ارتفاع ۳۴۰۰ متر
  - ارتفاع ۳۶۰۰ متر
  - ارتفاع ۳۸۰۰ متر
  - ارتفاع ۴۰۰۰ متر
  - ارتفاع ۴۲۰۰ متر
  - ارتفاع ۴۴۰۰ متر
  - ارتفاع ۴۶۰۰ متر
  - ارتفاع ۴۸۰۰ متر
  - ارتفاع ۵۰۰۰ متر
  - ارتفاع ۵۲۰۰ متر
  - ارتفاع ۵۴۰۰ متر
  - ارتفاع ۵۶۰۰ متر
  - ارتفاع ۵۸۰۰ متر
  - ارتفاع ۶۰۰۰ متر
  - ارتفاع ۶۲۰۰ متر
  - ارتفاع ۶۴۰۰ متر
  - ارتفاع ۶۶۰۰ متر
  - ارتفاع ۶۸۰۰ متر
  - ارتفاع ۷۰۰۰ متر
  - ارتفاع ۷۲۰۰ متر
  - ارتفاع ۷۴۰۰ متر
  - ارتفاع ۷۶۰۰ متر
  - ارتفاع ۷۸۰۰ متر
  - ارتفاع ۸۰۰۰ متر
  - ارتفاع ۸۲۰۰ متر
  - ارتفاع ۸۴۰۰ متر
  - ارتفاع ۸۶۰۰ متر
  - ارتفاع ۸۸۰۰ متر
  - ارتفاع ۹۰۰۰ متر
  - ارتفاع ۹۲۰۰ متر
  - ارتفاع ۹۴۰۰ متر
  - ارتفاع ۹۶۰۰ متر
  - ارتفاع ۹۸۰۰ متر
  - ارتفاع ۱۰۰۰۰ متر



پایان شماره نقشه

۱	۲	۳
۴	۵	۶
۷	۸	۹
۱۰	۱۱	۱۲

سال: ۱۳۴۱











موقعیت	تأسیسات اقتصادی و اجتماعی										تأسیسات ترابری و آگاهی								خدمات پزشکی و آموزشی										تأسیسات عمومی							منبع آب	منبع آب	منبع آب	جمعیت	تعداد خانوار	شرح		
	آبادی	تولید	تولید	تولید	تولید	تولید	تولید	تولید	تولید	تولید	تولید	تولید	تولید	تولید	تولید	تولید	تولید	تولید	تولید	تولید	تولید	تولید	تولید	تولید	تولید	تولید	تولید	تولید	تولید	تولید	تولید	تولید	تولید	تولید									
۲۷	۳۶	۳۵	۳۴	۳۳	۳۲	۳۱	۳۰	۲۹	۲۸	۲۷	۲۶	۲۵	۲۴	۲۳	۲۲	۲۱	۲۰	۱۹	۱۸	۱۷	۱۶	۱۵	۱۴	۱۳	۱۲	۱۱	۱۰	۹	۸	۷	۶	۵	۴	۳	۲	۱							
5-C3																x																							جاه بپیر				
5-D3	x															x																								حیدری			
5-D5	x															x																								رم رویاران			
5-D4	x															x																								کناری			
5-D3	x															x																								کناری			
5-D3	x															x																								منصوری جنوبی			
5-D3																																								منصوری شمالی			
5-D3																																								منصوری وسطی			
	۹	۴	۱	۳	۸	۱	۶	۴	۱					۳	۱	۹	۱					۳	۶	۱۰		۱	۱۳															وهران باغچه	
5-D5																																										آب بوقی ( آقا میر احمد )	
5-B4	x			x																																					احشام محمد حیدر		
5-B4																																									احشام مشیدی		
5-B4																																									احشام عبدالحسین		
5-B3	x	x																					x																		احمد آباد		
5-B4																																										احشام خداداد	
5-B4	x																																								احشام حاج خورشید		
5-C5																																										انبارک	
5-B3	x	x			x	x		x															x	x																		بنه گز	
5-B4																																											باغ سالم جنوبی
5-B4																																										باغ سالم شمالی	
5-C5																																										باغچه شمالی	
5-C5																																										باغچه جنوبی	
5-B4	x																																									تخماری	
5-B3					x		x																																				تل سیاه
5-B4																																										جوی	
5-A3	x	x		x				x																																		چفادک	
5-C4																																										چهارتل	
5-C4																																										جاه گاه و عروسی	
5-C5																																										حسین سارنی	
5-B4																																										خد روها	

موقعیت	تأسیسات اقتصادی واجتماعی					تأسیسات ارتباطی اجتماعی				خدمات پزشکی و دارویی				تأسیسات آموزشی و فرهنگی							تأسیسات عمومی				منبع	نوع آب	تعداد خانوار	شرح								
	انرژی	تولید	آب	تصالی	مخابرات	تلفن	پست	پست	پست	پست	پست	پست	پست	پست	پست	پست	پست	پست	پست	پست	پست	پست	پست	پست					پست	پست	پست	پست				
۳۷	۳۶	۳۵	۳۴	۳۳	۳۲	۳۱	۳۰	۲۹	۲۸	۲۷	۲۶	۲۵	۲۴	۲۳	۲۲	۲۱	۲۰	۱۹	۱۸	۱۷	۱۶	۱۵	۱۴	۱۳	۱۲	۱۱	۱۰	۹	۸	۷	۶	۵	۴	۳	۲	۱
5-C4																																۲	۵	خیاباری		
5-C5																																۲	۴	خورموجی		
5-C4																																۲	۲	ن اودی		
5-B4																																۲	۲	ن ه کهنه		
5-B4	x																															۲	۲	ن هنو		
5-B4																																	۲	۲	ر مه چر	
5-B4	x																																۲	۲	زأرمحمد	
5-C4																																	۲	۲	زیاد مال	
5-D6																																	۲	۲	سر سست	
5-C4																																	۲	۲	سه چاه	
5-B4																																	۲	۲	شمشیری	
5-C5																																		۲	۲	شورکی
5-D6																																		۲	۲	عالی حسینی
5-C5																																		۲	۲	علی محمدی
5-C4																																		۲	۲	عابسی شمس الدین
5-B3																																		۲	۲	عالی چنگس
5-C5																																		۲	۲	قاید ابراهیمی
5-D5																																		۲	۲	قنبری
5-C4																																		۲	۲	قیالکی
5-C5																																		۲	۲	کنارنرو
5-C4																																		۲	۲	کاکلی
5-C4	x																																	۲	۲	کهنکو
5-C2																																		۲	۲	کنار آبادی
5-C4																																		۲	۲	کنگری
5-C6																																		۲	۲	گلگی
5-C5																																		۲	۲	گادویی
5-C4																																		۲	۲	منگلی
5-C4																																		۲	۲	مل باریک
5-C5																																		۲	۲	محمد عیدی
5-C5																																		۲	۲	محمد طاهری



شرح	تعداد خانوار	جمعیت	نوع آبدهی			تأسیسات عمومی										تأسیسات آموزشی و تفریحی										تأسیسات ارتباطی و اطلاعاتی										تأسیسات اقتصادی و اجتماعی										موقعیت
			آبدهی آبی	آبدهی ترکیبی	آبدهی فوری	سبک	سبب	فشار	خام	سازمان	درس	مدرسه	سینما	تفریح	کتابخانه	سایر	سایر	سایر	سایر	سایر	سایر	سایر	سایر	سایر	سایر	سایر	سایر	سایر	سایر	سایر	سایر	سایر	سایر	سایر	سایر	سایر	سایر	سایر	سایر	سایر						
۱	۲	۳	۴	۵	۶	۷	۸	۹	۱۰	۱۱	۱۲	۱۳	۱۴	۱۵	۱۶	۱۷	۱۸	۱۹	۲۰	۲۱	۲۲	۲۳	۲۴	۲۵	۲۶	۲۷	۲۸	۲۹	۳۰	۳۱	۳۲	۳۳	۳۴	۳۵	۳۶	۳۷	آبادی									
شیرکو	۸	۳۶	۲	۶	۲																																	۹-F3								
نود رار	خالی از سکنه		۲	۶	۲																																	۹-F3								
<b>دوستان نیی</b>	۶۵۷	۳۶۷۰								۸		۱۱	۲							۱	۳																									
اخند	۱۲۴	۶۷۴	۲	۴	۲					×		×								×	×																	12-A3								
بندو	۲۳	۱۴۳	۲	۴	۲					×		×																											12-C4							
بوستانو	۷۷	۴۰۱	۲	۴	۲							×																											12-B3							
پوتنگ	۶	۳۳	۱	۲	۶																																		12-A3							
تنگ و ج	۱	۵	۱	۲	۲																																		12-B4							
جاه مبارک	۱۲۳	۶۸۴	۲	۴	۲					×		×																											12-B4							
خیارو	۴۲	۲۴۲	۲	۵	۲							×																											12-B3							
دزدانه	۲	۱۱	۱	۲	۶																																		12-C4							
دهنو	۵۱	۲۳۶	۲	۴	۲							×																											12-A3							
زمینو	۷	۵۲	۱	۲	۲																																		12-B4							
سوادل	۱۹	۹۶	۲	۴	۲							×																											12-B4							
سهمی جنوبی	۳۸	۲۴۹	۲	۵	۲							×																											12-B4							
سهمی شمالی	۶۵	۴۰۴	۲	۴	۲							×																											12-B4							
هسگری	۳۲	۲۲۹	۱	۵	۲							×																											12-A3							
عین الساهه	۵	۲۸	۱	۲	۶																																		12-C4							
بکلات	۶	۳۴	۱	۶	۶							×																											12-A3							
گود اخند	۶	۲۶	۱	۲	۶																																		12-B3							
مروغ	۱۹	۱۲۱	۲	۴	۲							×																												12-B4						
نحیر	۱	۷	۱	۲	۶																																			12-C4						
<b>دوستان شاد</b>	۲۷۳۱	۱۴۴۳۹																																												
اختر	۴۶	۱۸۱	۱	۴	۲							×	×																											10-D6						
باغ کم گوداغ	۴	۱۹	۱	۶	۳																																			10-E6						
باغ شیخ	۱۴	۸۷	۲	۶	۲																																			10-E6						
برهمن	۵	۱۲	۲	۴	۲																																			11-H2						
بیزاز	۱۹	۱۱۲	۲	۶	۲																																			12-A2						



موقعیت	تأسیسات اقتصادی و اجتماعی										تأسیسات ارتباطی و اجتماعی					خدمات پزشکی و آموزشی					تأسیسات آموزشی و تفریحی					تأسیسات عمومی					تعداد خانوار	شرح
	تولید برق	تولید آب	تولید گاز	تولید نفت	تولید برق	تولید آب	تولید گاز	تولید نفت	تولید برق	تولید آب	تولید گاز	تولید نفت	تولید برق	تولید آب	تولید گاز	تولید نفت	تولید برق	تولید آب	تولید گاز	تولید نفت	تولید برق	تولید آب	تولید گاز	تولید نفت	تولید برق	تولید آب	تولید گاز	تولید نفت				
10-E4	×																												۳۲	بابا مبارکی		
10-D3																													۲	باغ میان رود		
10-E4	×																												۱۷	بید بلند		
10-E4																													۹	بید ان		
10-E4																													۶	بید انو		
10-D3																													۱۱	بنای هادی		
10-F5																													۳۵	بید خوار		
10-E4	×																												۲۴	بهر حاج نوشاد		
10-E4																													۹۰	بهر باغ		
10-E4																													۱۶	بایسه		
10-F3																													۴	بارگاه		
10-F5																													۲	باتوره		
10-E5																													۹	بهدری		
10-F5																													۱۰	بهر کو		
10-D4																													۱	بهر بیراهه		
10-D4																													۵	تاک بون		
10-D3																													۱۵	تنگ حنا		
10-E4																													۶	تل قلعه		
10-F4																													۵	حله گرگ		
10-F5																													۸۹	چاهه		
10-E4																													۱۲	جم دره		
10-E4																													۲	جم خان		
10-E4																													۱۴	جم چشمه		
10-E4																													۵	جم برکه		
10-E4																													۱۹	حاجن آباد		
10-E4	×																												۲۱	حسین آباد		
10-E5																													۳	حمری		
10-F3																													۲۶	خانچه		
10-D3																													۲۲	خوبیتو		
10-E4	×																												۱۱۴	خواجه احمدی		

موقت	تأسیسات اقتصادی و اجتماعی										تأسیسات ترابری و حمل و نقل						تأسیسات آموزشی و فرهنگی						تأسیسات عمومی						وضع	نوع	جمعیت	تعداد	شرح				
	کلیت	تعمیرات	تعمیرات	تعمیرات	تعمیرات	تعمیرات	تعمیرات	تعمیرات	تعمیرات	تعمیرات	تعمیرات	تعمیرات	تعمیرات	تعمیرات	تعمیرات	تعمیرات	تعمیرات	تعمیرات	تعمیرات	تعمیرات	تعمیرات	تعمیرات	تعمیرات	تعمیرات	تعمیرات	تعمیرات	تعمیرات	تعمیرات						تعمیرات			
۳۷	۳۶	۳۵	۳۴	۳۳	۳۲	۳۱	۳۰	۲۹	۲۸	۲۷	۲۶	۲۵	۲۴	۲۳	۲۲	۲۱	۲۰	۱۹	۱۸	۱۷	۱۶	۱۵	۱۴	۱۳	۱۲	۱۱	۱۰	۹	۸	۷	۶	۵	۴	۳	۲	۱	
10-D4																																				۱۸	د ایستاد
10-D4																																				۱۹	د و تونل
10-D3																																				۹	د و تونل
10-E4																																				۸	د و تونل
10-E4																																				۱۳	د و تونل
10-F4																																				۸۰	د و تونل
10-F5																																				۵	د و تونل
10-E4	×																																			۱۳	د و تونل
10-E4																																				۳	د و تونل
10-D3																																				۱۱	د و تونل
10-E4																																				۵	د و تونل
10-F5																																				۳	د و تونل
10-C3																																				۱۱	د و تونل
10-F5																																				۳	د و تونل
10-D3																																				۲۴	د و تونل
10-E4	×																																			۹۰	د و تونل
10-G5																																				۱۳	د و تونل
10-E5																																				۱	د و تونل
10-E5																																				۳	د و تونل
10-G5																																				۹	د و تونل
10-E4																																				۶۰	د و تونل
10-E5																																				۲۸	د و تونل
10-E4	×																																			۱۲	د و تونل
10-E4	×																																			۲۰	د و تونل
10-E4	×																																			۱۶	د و تونل
10-E4																																				۳۳	د و تونل
10-E4																																				۱	د و تونل
10-D3																																				۱۹	د و تونل
10-D3																																				۲۴	د و تونل
10-F4																																				۴	د و تونل







مهرت	تأسیسات اقتصادی و اجتماعی										تأسیسات زیست‌محیطی					تأسیسات آموزشی و فرهنگی					تأسیسات عمومی					نوع آبادی	جمعیت	تعداد خانوار	شرح							
	تولید برق	تولید آب	تولید گاز	تولید نفت	تولید برق	تولید آب	تولید گاز	تولید نفت	تولید برق	تولید آب	تولید گاز	تولید نفت	تولید برق	تولید آب	تولید گاز	تولید نفت	تولید برق	تولید آب	تولید گاز	تولید نفت	تولید برق	تولید آب	تولید گاز	تولید نفت	تولید برق					تولید آب	تولید گاز	تولید نفت				
۳۷	۳۶	۳۵	۳۴	۳۳	۳۲	۳۱	۳۰	۲۹	۲۸	۲۷	۲۶	۲۵	۲۴	۲۳	۲۲	۲۱	۲۰	۱۹	۱۸	۱۷	۱۶	۱۵	۱۴	۱۳	۱۲	۱۱	۱۰	۹	۸	۷	۶	۵	۴	۳	۲	۱
2-B1	x																																			بهدارگریس
2-B1	x	x			x	x	x																													بهدارگریس
1-06	x									x																										بینا
2-G4	x																																			بیدو
2-B2																																				بیمت دره خرگوشی
2-F3																																				بسوزه ماه
1-B6	x																																			تاج ملکی
2-B1																																				تل تل
2-F4	x																																			چاه زهره
2-D1	x																																			چاهک
2-C1	x																																			چاه شور
2-B2	x																																			چاه برقی
1-B6																																				چاه نمک
2-G3	x	x																																		چهاروستانی
2-B2	x																																			چشم شهاب
2-G2	x																																			چهارمدل
2-G2	x																																			چهاربرج
2-G4	x																																			رود شور
2-G4	x																																			سمندکی
1-B5	x																																			سول
2-F2																																				عباسی
2-F3	x																																			عشر
2-F1	x																																			فخرآوری
2-D2																																				تلعه حیدر
2-G2	x																																			کدانی
2-B3	x																																			کوس
1-B5	x																																			کلی
1-B5	x																																			کمالی
2-F3	x																																			کوچک
2-F2	x																																			گوسفید وسط



شرح	تعداد خانوار	جمعیت	نوع آبادی			نوع اشتغال			نوع تحصیلی			نوع درآمدی			نوع اجتماعی			نوع اقتصادی			موقعیت
			مرد	زن	کلی	کشور	شهر	روستا	کشور	شهر	روستا	کشور	شهر	روستا	کشور	شهر	روستا	کشور	شهر	روستا	
۱																					
ج-ارک	۱۰۴	۵۲۶	۲	۵	۷																۳۷
ج-هله	۳۱	۱۶۶	۲	۶	۸																۳۶
حیدری	۱۵۷	۷۹۱	۲	۵	۷																۳۵
د رازی	۱۷۴	۹۲۴	۲	۵	۷																۳۴
زیزار	۴۰	۱۸۹	۲	۴	۶																۳۳
عربی	۱۱۲	۵۵۵	۲	۴	۶																۳۲
فقیه حسنان	۲۰۷	۹۹۰	۲	۵	۷																۳۱
کلل	۱۳۵	۶۵۳	۲	۶	۸																۳۰
گوری	۹	۵۲	۲	۴	۶																۲۹
لا ووزی	۱۱۷	۶۳۸	۱	۵	۶																۲۸
منقل	۱۴	۷۰	۲	۴	۶																۲۷
مل گل	۱۶	۸۰	۲	۴	۶																۲۶
مل گاوردان	۵۴	۲۵۹	۲	۶	۸																۲۵
مدمد آباد	۸۲	۴۶۳	۲	۵	۷																۲۴
میان خوره	۷۳	۳۹۷	۲	۵	۷																۲۳
وراوی	۹۹	۴۵۹	۲	۵	۷																۲۲
<b>بستان ویر</b>	۲۲۴۸	۱۲۳۲۲	۱	۲	۳																۲۱
آبدان	۲۸۹	۱۶۰۲	۲	۴	۶																۲۰
احشام احمد	۴	۲۵	۲	۵	۷																۱۹
احشام نو	۸	۴۳	۲	۶	۸																۱۸
احشام نو	۱۲	۶۸	۲	۵	۷																۱۷
باغ عالی	۹	۴۶	۲	۶	۸																۱۶
بحرن	۶	۲۵	۲	۶	۸																۱۵
بردستان	۲۵۳	۱۴۶۱	۲	۴	۶																۱۴
بنای راشد	۱۳	۹۷	۲	۶	۸																۱۳
پهلیم د پسر	۸۳۹	۴۴۳۵	۲	۴	۶																۱۲
پیت آسمان	۳	۱۸	۱	۷	۸																۱۱
تل سنگ	۱۳	۷۶	۲	۶	۸																۱۰
تلمبه رقیسی	۱۰	۶۱	۲	۵	۷																۹

















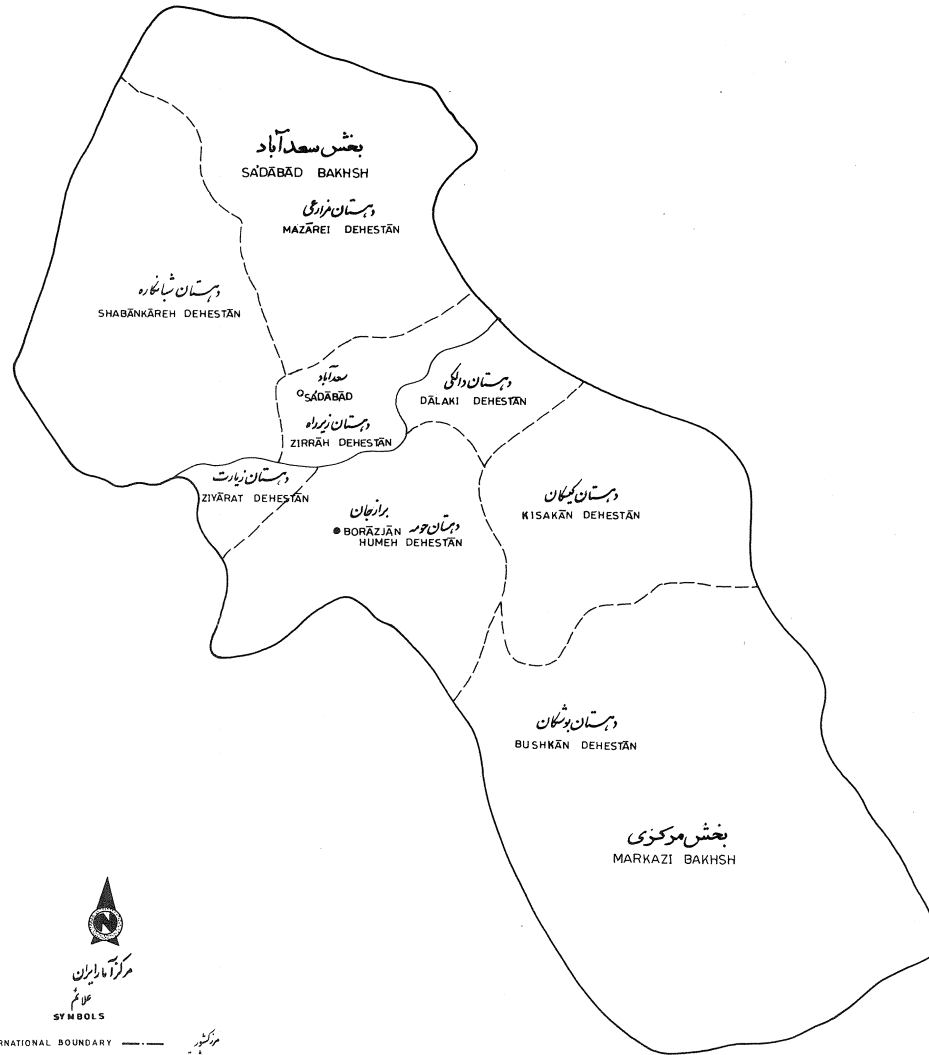



موقت آبادی	تأسیسات اقتصادی و اجتماعی										تأسیسات ترابری و اتصالاتی										خدمات پزشکی و دامپزشکی										تأسیسات آموزشی و فرهنگی										تأسیسات عمومی										وضع آب و برق	وضع آب و گاز	وضع آب و گاز	وضع آب و گاز	جمعیت	تعداد خانوار	شرح
	شرکت خدمات	تولید	انرژی	تولید	انرژی	تولید	انرژی	تولید	انرژی	تولید	انرژی	تولید	انرژی	تولید	انرژی	تولید	انرژی	تولید	انرژی	تولید	انرژی	تولید	انرژی	تولید	انرژی	تولید	انرژی	تولید	انرژی	تولید	انرژی	تولید	انرژی	تولید	انرژی																						
۳۷	۳۱	۳۵	۳۴	۳۳	۳۲	۳۱	۳۰	۲۹	۲۸	۲۷	۲۶	۲۵	۲۴	۲۳	۲۲	۲۱	۲۰	۱۹	۱۸	۱۷	۱۶	۱۵	۱۴	۱۳	۱۲	۱۱	۱۰	۹	۸	۷	۶	۵	۴	۳	۲	۱																					
1-B5	x					x	x															x	x													جاه تلخ																					
1-B2																																				حاجی حیدری																					
1-A3																																				حسن آباد																					
1-D5																																				حسن آباد بولفت																					
1-B5	x		x			x	x															x	x	x											حد آار																						
1-A3																																				حیدرآباد																					
1-B3																						x	x													خواجه گیسر																					
1-D3																																				دهک																					
1-C3																																				سیامسکان کوچک																					
1-C3																																				سیامسکان بزرگ																					
1-D5																																				شرکت گوه																					
1-D5	x																																			شهر ویران																					
1-C6																																				شمیرنگ																					
1-B4	x																																			شیخ زنگی																					
1-B2																																				عامری																					
1-D5	x																																			قنات																					
1-B2																																				کنارکوه																					
1-D5	x																																			گوه																					
1-C5																																				گاودار																					
1-C4	x	x																																		گاورد																					
1-D4	x																																			گیره ای																					
1-C3	x																																			گزلسوری																					
1-B5	x																																			لهستان																					
1-C5																																				مالعسر																					
1-C5																																				مالکی																					
1-B3																																				مال شهاب																					
1-C4																																				مال سنجان																					
1-C3	x																																			میانبری شمالی																					
1-C4	x																																			میانبری جنوبی																					

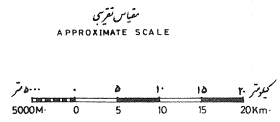


نقشه شهرستان مشتگان در استان بتهکلیک بخش و دهستان

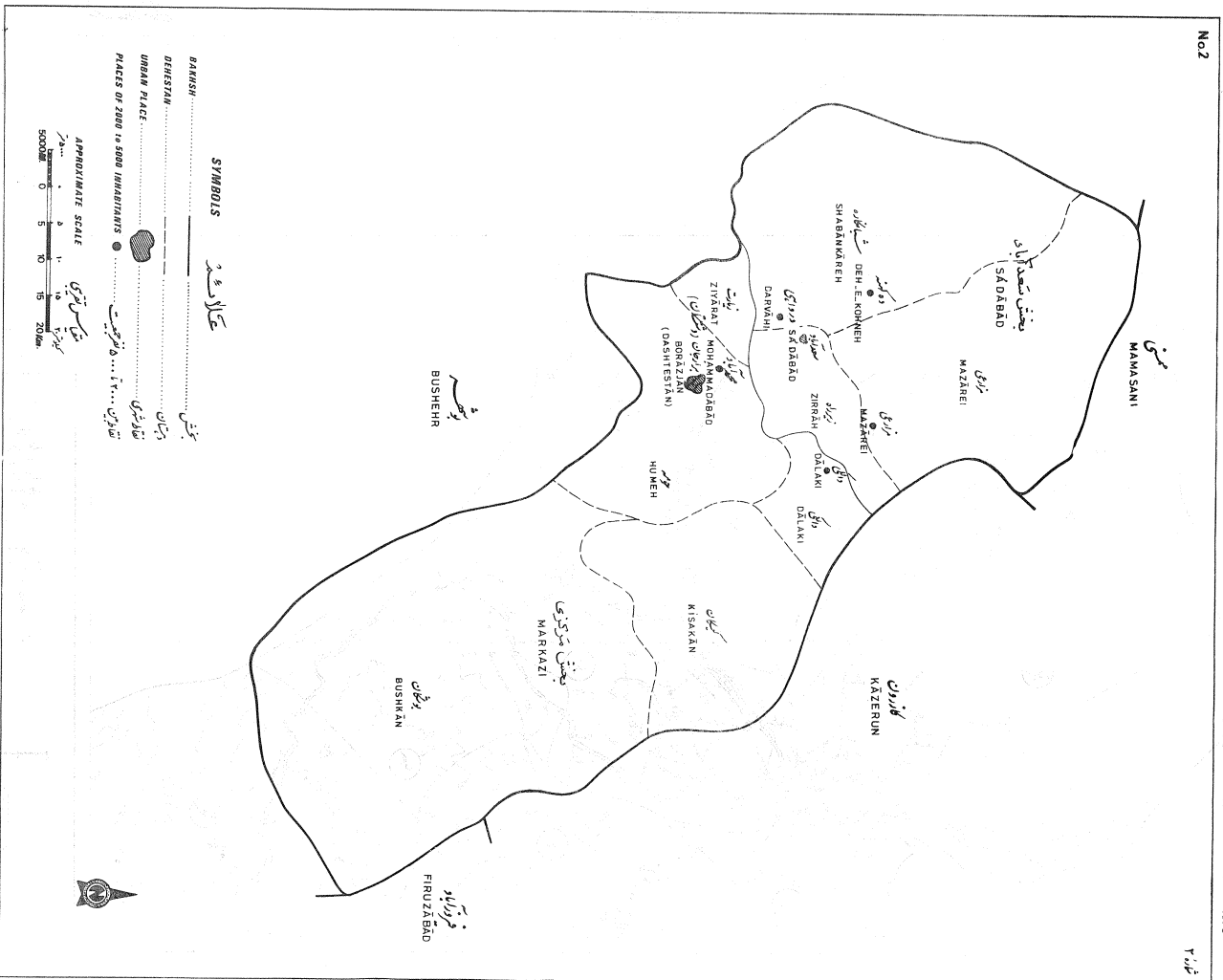
DASHTĒSTĀN (BORĀZJĀN) SHAHRESTĀN-BY RELATED BAKHSHS AND DEHĒSTĀNS.



  
 مرکز ادارات  
 علامت  
**SYMBOLS**  
 INTERNATIONAL BOUNDARY — — — — —  
 SHAHRESTAN BOUNDARY — — — — —  
 BAKHSH BOUNDARY — — — — —  
 DEHĒSTĀN BOUNDARY — — — — —  
 SHAHRESTAN CENTER ● مرکز شهرستان  
 BAKHSH CENTER ○ مرکز بخش







Large scale maps of this shahrestan showing dehestans, places and roads at the time of the National Census of Population and Housing, November 1976, may be purchased from the Statistical Centre of Iran

نقشه‌های مقیاس بزرگ این شهرستان‌ها در زمان سرشماری جمعیت و مسکن و سرانه شهری و دهستانی، نوامبر ۱۳۵۵، می‌تواند از مرکز آمار و سرشماری ایران خریداری شود.











شرح	تعداد	مجموعه	تأسیسات عمومی			تأسیسات آموزشی و مذهبی					خدمات پزشکی و درمانی					تأسیسات رستوران و اقامتی					تأسیسات اقتصادی و اجتماعی					مجموعه											
			آب و برق	گاز	تلفن	سازمان	مدرسه	مدرسه	مدرسه	مدرسه	مدرسه	مدرسه	مدرسه	مدرسه	مدرسه	مدرسه	مدرسه	مدرسه	مدرسه	مدرسه	مدرسه	مدرسه	مدرسه	مدرسه													
شهرستان بوشهر	۲۳۳۴۷	۱۴۹۶۶۶۶	۲۱	۱۷	۱۹	۸	۱۰	۱۱	۱۲	۱۳	۱۴	۱۵	۱۶	۱۷	۱۸	۱۹	۲۰	۲۱	۲۲	۲۳	۲۴	۲۵	۲۶	۲۷	۲۸	۲۹	۳۰	۳۱	۳۲	۳۳	۳۴	۳۵	۳۶	۳۷			
درستان اقلان	۲۸۰	۱۳۵۹											۱																								
احشام حسن	۱۶	۹۰																																			
احشام شمالی	۷	۳۱																																			
احشام شیخی	۱۰	۵۶																																			
تل بهسی	۳	۱۴																																			
حیدری	۳۷	۱۹۱																																			
حسن نظام	۸	۲۲																																			
زردکی علیا	۲۴	۱۱۶																																			
زردکی سفلی	۷	۴۲																																			
زندان	۳	۱۷																																			
سپهلی	۸	۳۰																																			
کربلایی مراد	۲	۵																																			
محمد شاهسی	۴۷	۲۲۲																																			
نیکارمختی	۳۹	۱۷۲																																			
نیکارگزی	۳۵	۱۷۹																																			
هفت جوش	۳۴	۱۶۰																																			
درستان اجرم	۱۷۲۹	۸۴۰۶																																			
امبار	۹	۴۸																																			
آشور	۷	۳۲																																			
آباد	۲۷۱	۱۳۴۸																																			
اشکالی عوض حسین	۱۱	۴۶																																			
اشکالی سیدی	۵	۲۲																																			
اشکالی زابیر حسینی	۱۴	۶۰																																			
اشکالی محمد حاجی	۲۶	۱۰۸																																			
اشکالی منصور	۱۵	۶۲																																			
بوشهر	۹۴۶	۴۵۲۱																																			
بازویشی	۱۰۵	۵۰۲																																			
جمعا ل زابیر حسینی	۴۵	۴۲۵																																			









شماره ثبت	تأسیسات اقتصادی واجتماعی										تأسیسات ارتباطی و نظامی					خدمات پزشکی و آموزشی					تأسیسات آموزشی و مذهبی					تأسیسات عمومی					نوع آب و هوا	تعداد خانوار	شرح			
	تولید برق	تولید آب	تولید گاز	تولید نفت	تولید سایر	تولید خدمات	تولید درمان	تولید آموزش	تولید مذهبی	تولید عمومی	تولید ارتباطی	تولید نظامی	تولید پزشکی	تولید آموزشی	تولید مذهبی	تولید عمومی	تولید ارتباطی	تولید نظامی	تولید پزشکی	تولید آموزشی	تولید مذهبی	تولید عمومی	تولید ارتباطی	تولید نظامی	تولید پزشکی	تولید آموزشی	تولید مذهبی	تولید عمومی								
۳۷	۳۶	۳۵	۳۴	۳۳	۳۲	۳۱	۳۰	۲۹	۲۸	۲۷	۲۶	۲۵	۲۴	۲۳	۲۲	۲۱	۲۰	۱۹	۱۸	۱۷	۱۶	۱۵	۱۴	۱۳	۱۲	۱۱	۱۰	۹	۸	۷	۶	۵	۴	۳	۲	۱
																																				محمود آباد
																																				بخش آقا
																																				مجلسه‌ای
																																				دشتستان شبانکاره
																																				بهرام آباد
																																				بنارسلمانی
																																				بنارفاغدی
																																				بصری
																																				بند محمد عبد الله
																																				بند حاج نعمت
																																				بند حاج غلام
																																				بوسری
																																				بهر
																																				باغی
																																				تل سبز
																																				تأسیسات سد شبانکاره
																																				چهل زرض عجم
																																				چاه زنگی
																																				چهل زرض عرب
																																				چاه ول
																																				چاه موشی
																																				چم تنگ
																																				چهار برج
																																				چم روانی
																																				خیارزار
																																				خلیقه‌ای
																																				خمیسی
																																				رمد اران علیا
																																				رمد اران سفلی

موقعیت	تأسیسات اقتصادی و اجتماعی										تأسیسات ارتباطی و اطلاعاتی							تأسیسات آموزشی و فرهنگی							تأسیسات عمومی				نوع آبدهی	نوع آبگیری	جمعیت	تعداد خانوار	شرح				
	کثرت	تولید	انرژی	تعمیرات	تعمیرات	تعمیرات	تعمیرات	تعمیرات	تعمیرات	تعمیرات	تعمیرات	تعمیرات	تعمیرات	تعمیرات	تعمیرات	تعمیرات	تعمیرات	تعمیرات	تعمیرات	تعمیرات	تعمیرات	تعمیرات	تعمیرات	تعمیرات	تعمیرات	تعمیرات	تعمیرات	تعمیرات						تعمیرات			
۲۷	۳۶	۳۵	۳۴	۳۳	۳۲	۳۱	۳۰	۲۹	۲۸	۲۷	۲۶	۲۵	۲۴	۲۳	۲۲	۲۱	۲۰	۱۹	۱۸	۱۷	۱۶	۱۵	۱۴	۱۳	۱۲	۱۱	۱۰	۹	۸	۷	۶	۵	۴	۳	۲	۱	
1-4																																				د رهدان	
1-C4	x	x	x	x	x	x	x								x	x		x				x	x	x	x	x	x	x	x	x	x	۲	۴	۲	۲۸۳۹	۵۷۳	د هگینه
1-B6	x			x										x	x																						د شتی اسماعیل خانی
1-D5	x	x		x	x	x	x			x	x																										د رواهی
1-C4																				x	x																زکریایی
1-C4	x																				x	x															سرخره
1-A3	x																																				سررود
1-A4	x				x																																سمعی
1-C5	x																																				سهکنار
1-B3	x																																				شاه فیروز
1-B3	x																																				شلدان
1-B4	x				x	x																															عطیبه
1-C5	x				x	x																															قلاشی
1-D5	x																																				گساوهگان
1-C5	x																																				گروگری
1-B3	x																																				لاپیه
1-D5										x	x																										مزرعه آبپخش
1-B6						x																															مکابری
1-D5	x																																				مشق آباد
1-C4	x					x																															محمد جمالی
																																					<b>دوستان کیمکان</b>
1-H6																																					آبگرمو
3-G2																																					آب مارو
3-G2																																					انارستان
3-G1																																					باغ تاج
1-G5																																					تنگ درکن
1-G6																																				تنگ سوک	
3-H1	x																																			تنگ فاریاب	
1-G6																																					جمنازی

شرح	تعداد خانوار	جمعیت	تأسیسات عمومی											تأسیسات آموزشی و تفریحی				تأسیسات ارتباطی و اطلاعیه				تأسیسات اقتصادی و اجتماعی						موقعیت											
			برق	آب آشامیدنی	فاضلاب	تلفن	پست	کتابخانه	سازمان	مدرسه	مدرسه	سایر	سایر	سایر	سایر	سایر	سایر	سایر	سایر	سایر	سایر	سایر																	
۱	۲	۳	۴	۵	۶	۷	۸	۹	۱۰	۱۱	۱۲	۱۳	۱۴	۱۵	۱۶	۱۷	۱۸	۱۹	۲۰	۲۱	۲۲	۲۳	۲۴	۲۵	۲۶	۲۷	۲۸	۲۹	۳۰	۳۱	۳۲	۳۳	۳۴	۳۵	۳۶	۳۷			
حسین آباد پناه	۱	۳	۲	۱																																			
خمیرک	۲۱	۱۲۲	۲	۱																																			
رود فاریاب	۱۱۹	۵۵۹	۲	۱																																			
شکرک	۱۲	۷۳	۲	۱																																			
گشنی	۲۹	۱۸۰	۲	۱																																			
لسرده	۱۵	۶۴	۲	۱																																			
<b>دشتستان مزارعی</b>																																							
	۹۵۴	۵۰۱۷																																					
بنه رضا	۱۱	۵۰	۲	۱																																			
بسی من	۱	۱۰	۲	۱																																			
برنگ بزرگ	۳	۲۱	۲	۱																																			
برنگ کوچک	۴	۲۳	۲	۱																																			
بنه عباس	۱۹	۹۸	۲	۱																																			
پلنگی	۴۹	۲۵۶	۲	۱																																			
حسره میان	۳۷	۲۰۱	۲	۱																																			
حسره سفلی	۱۳	۵۴	۲	۱																																			
حسره علیا	۸	۴۱	۲	۱																																			
چوگورگ	۲	۱۵	۲	۱																																			
دشتگور	۱۱۲	۵۱۷	۲	۱																																			
دره چاه	۱	۹	۳	۱																																			
سیاه منصور علیا	۱۱	۵۹	۲	۱																																			
سیاه منصور سفلی	۲۶	۱۴۹	۲	۱																																			
سرد شتک	۹	۴۱	۲	۱																																			
شاه قاسم	۳	۱۲	۳	۱																																			
شول	۶۰	۲۶۶	۲	۱																																			
طاسیاه	۵	۳۰	۲	۱																																			
کان سنخ	۳۵	۱۵۵	۲	۱																																			
میلک	۳۲	۱۸۴	۲	۱																																			
ماردون	۲	۱۱	۲	۱																																			
مزارعی	۵۱۱	۲۸۱۵	۲	۱																																			

موضوع	تأسیسات اقتصادی و اجتماعی										تأسیسات ارتباطی اجتماعی						خدمات پزشکی و درمانی						تأسیسات آموزشی و فرهنگی						تأسیسات عمومی				نوع راهه	وضع	تعداد	شرح	
	انرژی	آب و برق	تعمیرات	تعمیرات	تعمیرات	تعمیرات	تعمیرات	تعمیرات	تعمیرات	تعمیرات	تعمیرات	تعمیرات	تعمیرات	تعمیرات	تعمیرات	تعمیرات	تعمیرات	تعمیرات	تعمیرات	تعمیرات	تعمیرات	تعمیرات	تعمیرات	تعمیرات	تعمیرات	تعمیرات	تعمیرات	تعمیرات	تعمیرات	تعمیرات	تعمیرات	تعمیرات					
۳۷	۳۶	۳۵	۳۴	۳۳	۳۲	۳۱	۳۰	۲۹	۲۸	۲۷	۲۶	۲۵	۲۴	۲۳	۲۲	۲۱	۲۰	۱۹	۱۸	۱۷	۱۶	۱۵	۱۴	۱۳	۱۲	۱۱	۱۰	۹	۸	۷	۶	۵	۴	۳	۲	۱	
																																			۱۱۴۳۷	۲۲۰۳	عشایری شهرستان دشتستان