


ریاست جمهوری
سازمان برنامه و بودجه کشور
مرکز آمار ایران

**چکیده نتایج طرح بهنگام‌سازی چارچوب گلخانه‌های
کشور - ۱۳۹۹**

مرکز آمار ایران



نشانه‌های نشریات مرکز آمار ایران

- آمار گردآوری نشده است.
- 000 آمار در دسترس نیست.
- x ذاتاً یا عملاً وجود ندارد.
- xx جمع و محاسبه غیر ممکن یا بی‌معنی است.
- || رقم کمتر از نصف واحد است.
- * رقم (نسبت) ناچیز و قابل صرف‌نظر کردن است.
- ** رقم غیر قطعی است.
- ⊙ به دلیل حفظ محرمانگی، رقم قابل انتشار نیست.

اختلاف در سرجمع‌ها به علت سراسر کردن ارقام است. محاسبه نسبت‌ها و شاخص‌ها قبل از سراسر کردن ارقام صورت گرفته است.

مرکز آمار ایران

پیشگفتار

پرورش محصولات دائمی و سالانه در گلخانه یکی از فعالیت‌های مهم کشاورزی محسوب می‌شود، که در سال‌های اخیر در سطح کشور گسترش یافته است. در سرشماری‌های عمومی کشاورزی سال‌های ۱۳۸۲ و ۱۳۹۳ اطلاعات مربوط به گلخانه‌ها با هدف چارچوب سازی گردآوری شده است. با توجه به توسعه گلخانه‌های کشور آمارگیری از گلخانه‌ها و جمع‌آوری اطلاعات مربوط به مساحت، سطح زیرکشت گیاهان گلخانه‌ای و مقدار تولید محصولات گلخانه‌ای، در پاییز سال ۱۳۹۹ به مرحله اجرا درآمد. نشریه حاضر چکیده نتایج حاصل از اجرای طرح مذکور است که در سطح کل کشور و استان‌ها منتشر می‌شود.

مرکز آمار ایران از تمامی همکاران معاونت آمار و اطلاعات سازمان مدیریت و برنامه‌ریزی استان‌ها که در اجرای این طرح تلاش و همکاری گسترده‌ای داشته‌اند، قدردانی می‌کند.

امید است که اطلاعات ارائه شده مورد استفاده تصمیم‌گیران، برنامه‌ریزان و پژوهشگران قرار گیرد و این مرکز با بهره‌گیری از نظرات آن‌ها گام‌های ارزشمندی را در جهت تهیه و ارائه اطلاعات آماری مورد نیاز بردارد.

مرکز آمار ایران

فهرست مندرجات

صفحه	عنوان
۷	مقدمه
۸	نکاتی در مورد استفاده از جدول‌های آماری
۹	مشخصات کلی طرح
۱۰	تعاریف و مفاهیم
۱۱	یافته‌های مهم
	جدول‌های آماری
۱۵	۱- تعداد گلخانه برحسب وضع فعالیت و سال به تفکیک استان
۱۶	۲- تعداد گلخانه برحسب وضع فعالیت و سال به تفکیک وسعت گلخانه
۱۷	۳- تعداد گلخانه برحسب نوع فعالیت گلخانه و سال به تفکیک استان
۱۸	۴- تعداد گلخانه برحسب نوع فعالیت و سال به تفکیک وسعت گلخانه
۱۹	۵- تعداد گلخانه، مساحت و تعداد سالن بر حسب استان: ۱۳۹۹
۲۰	۶- تعداد گلخانه، مساحت و تعداد سالن بر حسب وسعت گلخانه: ۱۳۹۹

مرکز آمار ایران

مقدمه

به منظور تامین نیازهای آماری برنامه‌ریزان بخش کشاورزی، انجام آمارگیری‌های نمونه‌ای و بهنگام‌سازی چارچوب طرح‌ها در فاصله سرشماری‌های کشاورزی یکی از برنامه‌های مرکز آمار ایران از بدو تأسیس بوده است. در همین راستا طرح بهنگام‌سازی چارچوب گلخانه‌های کشور که یکی از طرح‌های مهم بخش کشاورزی بوده با هدف بهنگام‌سازی چارچوب گلخانه‌های کشور در آذرماه سال ۱۳۹۹ با مشارکت سازمان مدیریت و برنامه‌ریزی ۳۱ استان اجرا شد. در این طرح آمارگیری اطلاعات مهمی در مورد تعداد گلخانه، مساحت، سطح زیرکشت و مقدار تولید گیاهان گلخانه‌ای جمع‌آوری شده است. استفاده کاربران از اطلاعات ارائه شده به هر شکل و در هر قالبی که باشد مستلزم آشنایی با مفاهیم، اصطلاحات فنی و روش‌های اجرایی به‌کار رفته در این طرح آمارگیری است. از آن‌جا که اغلب مفاهیم و اصطلاحات در این طرح ممکن است با برداشت‌های موجود در اذهان عمومی متفاوت باشد، بدون توجه به تعاریف و مفاهیم، کاربران نتایج طرح دچار برداشت‌های سلیقه‌ای خواهند شد. لذا مطالعه تعاریف و مفاهیم توصیه می‌شود.

نکاتی در مورد استفاده از جدول‌های آماری

هر جدول آماری از «عنوان»، «سرستون‌ها»، «ستون شرح» و «متن جدول» تشکیل شده است که می‌بایست به مندرجات آن‌ها به دقت توجه شود. متن جدول شامل اعدادی است که اطلاعات آماری را تشکیل می‌دهند و به وسیله مندرجات سه قسمت (عنوان، سرستون و شرح) قابل درک و تبیین هستند. در برخی موارد، مطالب مندرج در قسمت بالای جدول‌ها برای درک اطلاعات متن کافی نیست و باید به زیرنویس‌ها، تعاریف و توضیحات این راهنما نیز توجه شود.

در عنوان جدول معمولاً سطح جغرافیایی تحت پوشش، زمان آماری و ماهیت یا موضوع اعداد متن جدول به‌طور کلی توضیح داده می‌شود. ستون شرح و سرستون‌ها به‌طور دقیق ماهیت و مفهوم اطلاع مندرج در خانه محل تقاطع را مشخص می‌کند. در جدول‌های آماری نتایج این طرح از ستون شرح برای طبقه‌بندی گلخانه‌ها بر اساس تقسیمات جغرافیایی (استانی) و وسعت گلخانه استفاده شده است. در خصوص استفاده از جدول‌های طرح بهنگام سازی چارچوب گلخانه‌های کشور موارد ذیل مورد توجه قرار گیرد:

- اگر یک قلم اطلاع با پوشش یکسان در چند جدول با طبقه‌بندی‌های متفاوت ارائه شود در تمام آن جدول‌ها سطر جمع با هم مساوی خواهند بود و ممکن است اختلاف جزئی ناشی از گرد شدن اعداد در آن وجود داشته باشد.

مرکز آمار ایران

مشخصات کلی طرح

هدف کلی

هدف کلی از اجرای این طرح، بهنگام‌سازی چارچوب گلخانه‌های کشور و همچنین گردآوری آمار و اطلاعات ضروری مورد نیاز در رابطه با فعالیت این گلخانه‌ها، به منظور برنامه‌ریزی و اتخاذ سیاست‌های مناسب در این بخش می‌باشد.

واحد آماری

واحد آماری طرح، یک گلخانه در سال ۱۳۹۹ می‌باشد.

زمان آماری

زمان آماری طرح بسته به مورد، روز آمارگیری، سال ۱۳۹۸ یا سال ۱۳۹۹ است.

زمان آمارگیری

زمان آمارگیری این طرح آذر و دی ماه سال ۱۳۹۹ می‌باشد.

روش آمارگیری

این طرح به روش تمام شماری انجام شده است.

چارچوب آماری

چارچوب آماری این طرح، فهرست گلخانه‌های کشور است که از سرشماری عمومی کشاورزی ۱۳۹۳ حاصل شده است.

سطح انتشار نتایج

آمار و اطلاعات جمع‌آوری شده در سطح استان ارائه خواهد شد.

مرکز آمار ایران

تعاریف و مفاهیم

کشت گلخانه‌ای

کشت انواع گیاهان سالانه یا دائمی است که در گلخانه‌ها با هدف بهره‌برداری اقتصادی انجام می‌شود. کشت محصولات کشاورزی زیر پوشش موقت مانند کشت زیر پلاستیک، کشت گلخانه‌ای محسوب نمی‌شود.

گیاهان سالانه

گیاهان کشاورزی که معمولاً ساقه علفی دارند، دوره رویش آن‌ها کمتر از یکسال است و برای تولید دوره بعد دوباره کاشته می‌شوند. گیاهانی نظیر زعفران که تا چند سال قسمت زیرزمینی آن‌ها پس از برداشت در زمین باقی می‌ماند و معمولاً در سال بعد رشد می‌کنند نیز در این گروه قرار می‌گیرد.

گیاهان دائمی

انواعی از گیاهان هستند که تنه یا ساقه آن‌ها چوبی است و پس از یکبار کاشت، چندین سال در زمین باقی می‌مانند و فقط عملیات داشت و برداشت آن‌ها تکرار می‌شود مانند درختان میوه، توت فرنگی و گل محمدی.

گلخانه

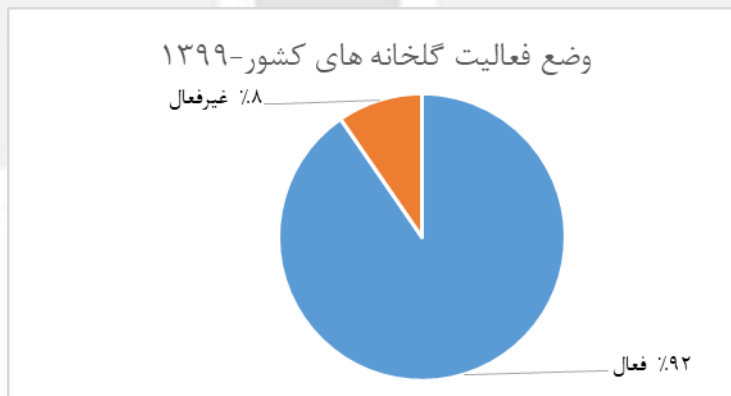
مکانی است که با ایجاد ساختمان با پایه‌های ثابت و سقف شیشه‌ای یا پوشش پلاستیکی برای تولید محصولات سالانه یا دائمی در محیط تحت کنترل از نظر حرارت، رطوبت، نور، تهویه و غیره اختصاص یافته است و به‌اندازه کافی در داخل آن فضا برای کارگران موجود است. مکان مورد استفاده برای پرورش قارچ، در این سرشماری گلخانه محسوب نمی‌شود.

مرکز آمار ایران

یافته‌های مهم

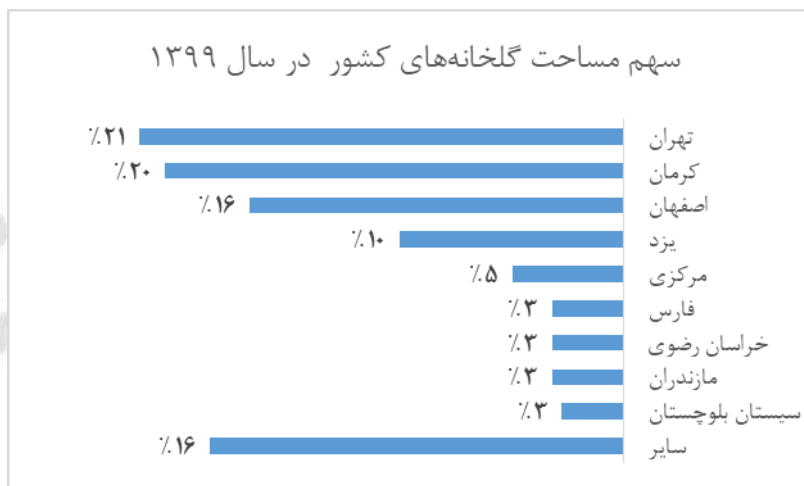
وضع فعالیت گلخانه‌های کشور در سال ۱۳۹۹

بر اساس نتایج حاصل از طرح بهنگام‌سازی گلخانه‌های کشور در سال ۱۳۹۹، تعداد ۲۲۴۴۷ گلخانه در کشور وجود داشته است که از این تعداد ۲۰۶۳۲ واحد فعال و ۱۸۴۵ واحد غیر فعال می‌باشد. استان‌های کرمان، اصفهان، تهران، مازندران، یزد، خراسان رضوی و مرکزی بیشترین تعداد گلخانه را دارند.



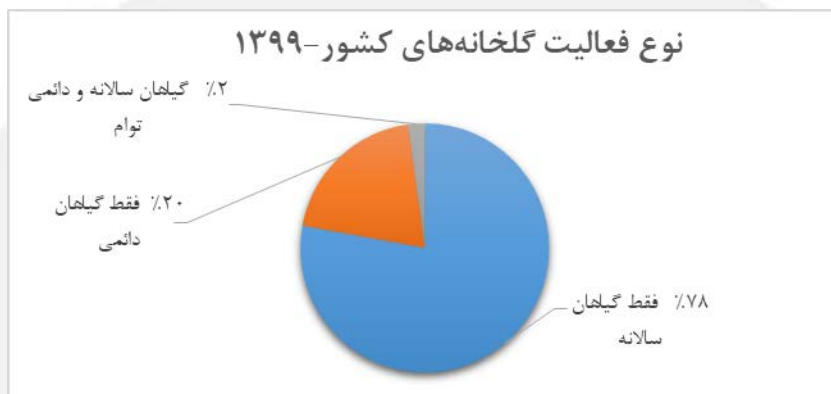
مساحت گلخانه‌های کشور در سال ۱۳۹۹

در سال ۱۳۹۹ مساحت گلخانه‌های کشور ۹۸۵۶ هکتار بوده که ۶۷ درصد مساحت گلخانه‌های کشور در استان‌های تهران، کرمان، اصفهان و یزد واقع شده است.



نوع فعالیت گلخانه‌های کشور در سال ۱۳۹۹

از تعداد ۲۰۶۳۲ گلخانه فعال در سال ۱۳۹۹، تعداد ۱۶۰۶۷ گلخانه فقط در زمینه گیاهان سالانه و ۴۱۱۹ گلخانه فقط در زمینه گیاهان دائمی فعالیت می‌کنند، تعداد ۴۴۶ گلخانه دارای فعالیت در زمینه گیاهان سالانه و دائمی به صورت توام می‌باشد.





جدول‌های آماری

مرکز آمار ایران

جدول ۱- تعداد گلخانه بر حسب وضع فعالیت و سال به تفکیک استان

۱۳۹۹			۱۳۹۸			استان
غیر فعال	فعال	کل	غیر فعال	فعال	کل	
۱۸۴۵	۲۰۶۳۲	۲۲۴۷۷	۱۴۸۳	۲۰۳۱۱	۲۱۷۹۴	کل کشور
۴۵	۴۹۴	۵۳۹	۳۳	۴۷۴	۵۰۷	آذربایجان شرقی
۳۰	۱۳۶	۱۶۶	۱۶	۱۳۲	۱۴۸	آذربایجان غربی
۱۳	۴۴	۵۷	۸	۴۰	۴۸	اردبیل
۱۹۸	۲۵۸۱	۲۷۷۹	۱۶۶	۲۴۶۱	۲۶۲۷	اصفهان
۲۶	۴۶۱	۴۸۷	۲۴	۴۴۲	۴۶۶	البرز
۶	۶	۱۲	۱	۱۱	۱۲	ایلام
۲۶	۲۱۱	۲۳۷	۳۲	۲۰۵	۲۳۷	بوشهر
۱۱۶	۲۴۵۸	۲۵۷۴	۱۰۲	۲۴۵۶	۲۵۵۸	تهران
۲۰	۷۳	۹۳	۴۴	۴۴	۸۸	چهارمحال و بختیاری
۵۷	۳۱۶	۳۷۳	۳۶	۳۱۷	۳۵۳	خراسان جنوبی
۳۶۹	۱۳۶۴	۱۷۳۳	۱۴۲	۱۵۸۵	۱۷۲۷	خراسان رضوی
۳۰	۱۹۹	۲۲۹	۴۰	۱۷۰	۲۱۰	خراسان شمالی
۱۷	۲۰۹	۲۲۶	۱۵	۱۸۶	۲۰۱	خوزستان
۳۱	۱۲۳	۱۵۴	۱۶	۱۳۶	۱۵۲	زنجان
۷۶	۲۸۸	۳۶۴	۷۵	۲۸۲	۳۵۷	سمنان
۱۵۵	۷۶۵	۹۲۰	۱۷۲	۷۴۸	۹۲۰	سیستان و بلوچستان
۱۶۱	۶۷۸	۸۳۹	۹۷	۶۹۵	۷۹۲	فارس
۱۳	۹۹	۱۱۲	۱۲	۹۸	۱۱۰	قزوین
۲۹	۱۲۲	۱۵۱	۲۷	۱۲۱	۱۴۸	قم
۱۳	۷۶	۸۹	۸	۶۹	۷۷	کردستان
۱۰۹	۳۰۶۴	۳۱۷۳	۵۱	۳۰۸۷	۳۱۳۸	کرمان
۱۹	۷۷	۹۶	۱۶	۷۷	۹۳	کرمانشاه
۱۲	۸۰	۹۲	۱۶	۷۵	۹۱	کهگیلویه و بویراحمد
۱۴	۱۹۸	۲۱۲	۱۱۴	۶۱	۱۷۵	گلستان
۱۵	۳۴۴	۳۵۹	۱۶	۳۴۳	۳۵۹	گیلان
۳۵	۱۵۵	۱۹۰	۲۲	۱۶۸	۱۹۰	لرستان
۳۶	۲۲۴۳	۲۲۷۹	۱۶	۲۱۳۰	۲۱۴۶	مازندران
۶۲	۱۲۰۹	۱۲۷۱	۵۰	۱۱۸۵	۱۲۳۵	مرکزی
۳	۲۳۷	۲۴۰	۱۱	۲۲۹	۲۴۰	هرمزگان
۲۰	۲۷۰	۲۹۰	۲۱	۲۴۱	۲۶۲	همدان
۸۹	۲۰۵۲	۲۱۴۱	۸۴	۲۰۴۳	۲۱۲۷	یزد

جدول ۲- تعداد گلخانه بر حسب وضع فعالیت و سال به تفکیک وسعت گلخانه

۱۳۹۹			۱۳۹۸			وسعت گلخانه
غیرفعال	فعال	کل	غیرفعال	فعال	کل	
۱۸۴۵	۲۰۶۳۲	۲۲۴۷۷	۱۴۸۳	۲۰۳۱۱	۲۱۷۹۴	جمع طبقات
۵۹۲	۳۸۳۷	۴۴۲۹	۴۴۱	۳۷۵۲	۴۱۹۳	جمع کمتر از ۰/۱ هکتار
۵۳	۳۳۰	۳۸۳	۶۳	۳۰۳	۳۶۶	کمتر از ۰/۱ هکتار
۱۲۳	۱۱۰۲	۱۲۲۵	۱۱۴	۱۰۱۰	۱۱۲۴	۰/۱ تا کمتر از ۰/۳ هکتار
۱۲۹	۱۹۵	۱۰۲۴	۱۶	۱۷۱	۹۵۷	۰/۳ تا کمتر از ۰/۰۵ هکتار
۲۲۸	۱۰۳۷	۱۲۶۵	۱۴۹	۱۰۷۶	۱۲۲۵	۰/۰۵ تا کمتر از ۰/۰۷۵ هکتار
۵۹	۴۷۳	۵۳۲	۲۹	۴۹۲	۵۲۱	۰/۰۷۵ تا کمتر از ۰/۱ هکتار
۱۱۶۹	۱۴۶۷۴	۱۵۸۴۳	۹۶۷	۱۴۴۵۹	۱۵۴۲۶	جمع ۰/۱ هکتار تا کمتر از ۱ هکتار .
۶۶۵	۶۴۵۴	۷۱۱۹	۵۱۵	۶۴۲۴	۶۹۳۹	۰/۱ تا کمتر از ۰/۳ هکتار
۳۱۸	۴۵۳۸	۴۸۵۶	۲۷۶	۴۴۲۲	۴۶۹۸	۰/۳ تا کمتر از ۰/۵ هکتار
۱۵۶	۲۹۰۷	۳۰۶۳	۱۵۲	۲۸۴۶	۲۹۹۸	۰/۵ تا کمتر از ۰/۷۵ هکتار
۳۰	۷۷۵	۸۰۵	۲۴	۷۶۷	۷۹۱	۰/۷۵ هکتار تا کمتر از ۱ هکتار
۸۴	۲۱۲۱	۲۲۰۵	۷۵	۲۱۰۰	۲۱۷۵	جمع ۱ هکتار و بیشتر
۶۸	۱۴۸۸	۱۵۵۶	۵۸	۱۴۸۲	۱۵۴۰	۱ تا کمتر از ۲ هکتار
۱۱	۳۱۳	۳۲۴	۱۰	۳۰۷	۳۱۷	۲ تا کمتر از ۳ هکتار
۵	۳۲۰	۳۲۵	۷	۳۱۱	۳۱۸	۳ هکتار و بیشتر

جدول ۳- تعداد گلخانه بر حسب نوع فعالیت گلخانه و سال به تفکیک استان

۱۳۹۹				۱۳۹۸				استان
گیاهان سالانه و دائمی توام	فقط گیاهان دائمی	فقط گیاهان سالانه	کل	گیاهان سالانه و دائمی توام	فقط گیاهان دائمی	فقط گیاهان سالانه	کل	
۴۴۶	۴۱۱۹	۱۶۰۶۷	۲۰۶۳۲	۴۲۴	۲۸۸۵	۱۶۰۰۲	۲۰۳۱۱	کل کشور
۴۰	۵۹	۳۹۵	۴۹۴	۳۷	۵۷	۳۸۰	۴۷۴	آذربایجان شرقی
۹	۴۳	۸۴	۱۳۶	۱۰	۴۳	۷۹	۱۳۲	آذربایجان غربی
۳	۸	۳۳	۴۴	۴	۷	۲۹	۴۰	اردبیل
۸۱	۱۱۹	۲۳۸۱	۲۵۸۱	۸۸	۱۱۸	۲۲۵۵	۲۴۶۱	اصفهان
۶۰	۱۹۸	۲۰۳	۴۶۱	۶۰	۱۹۵	۱۸۷	۴۴۲	البرز
۰	۰	۶	۶	۰	۰	۱۱	۱۱	ایلام
۰	۱	۲۱۰	۲۱۱	۰	۰	۲۰۵	۲۰۵	بوشهر
۴۹	۴۰۵	۲۰۰۴	۲۴۵۸	۳۸	۳۸۷	۲۰۳۱	۲۴۵۶	تهران
۱	۲۴	۴۸	۷۳	۱	۲	۴۱	۴۴	چهارمحال و بختیاری
۹	۹	۲۹۸	۳۱۶	۱۱	۱۰	۲۹۶	۳۱۷	خراسان جنوبی
۳۴	۲۹۸	۱۰۳۲	۱۳۶۴	۳۱	۳۰۴	۱۲۵۰	۱۵۸۵	خراسان رضوی
۳	۳۰	۱۶۶	۱۹۹	۳	۱۷	۱۵۰	۱۷۰	خراسان شمالی
۳	۳۲	۱۷۴	۲۰۹	۴	۳۴	۱۴۸	۱۸۶	خوزستان
۰	۴۳	۸۰	۱۲۳	۱	۴۳	۹۲	۱۳۶	زنجان
۳	۲۴	۲۶۱	۲۸۸	۴	۱۹	۲۵۹	۲۸۲	سمنان
۰	۴	۷۶۱	۷۶۵	۰	۲	۷۴۶	۷۴۸	سیستان و بلوچستان
۶	۶۱	۶۱۱	۶۷۸	۶	۶۰	۶۲۹	۶۹۵	فارس
۸	۲۶	۶۵	۹۹	۷	۲۹	۶۲	۹۸	قزوین
۰	۱	۱۲۱	۱۲۲	۰	۱	۱۲۰	۱۲۱	قم
۱	۱۹	۵۶	۷۶	۱	۱۸	۵۰	۶۹	کردستان
۳۶	۷۰	۲۹۵۸	۳۰۶۴	۲۰	۳۰	۳۰۳۷	۳۰۸۷	کرمان
۹	۱۳	۵۵	۷۷	۱۰	۱۲	۵۵	۷۷	کرمانشاه
۲	۴۳	۳۵	۸۰	۰	۴۱	۳۴	۷۵	کهگیلویه و بویراحمد
۰	۳۴	۱۶۴	۱۹۸	۰	۱۶	۴۵	۶۱	گلستان
۱۰	۳۲۹	۵	۳۴۴	۱۰	۳۲۸	۵	۳۴۳	گیلان
۱۶	۱۰۱	۳۸	۱۵۵	۱۶	۱۱۰	۴۲	۱۶۸	لرستان
۳۱	۲۰۵۷	۱۵۵	۲۲۴۳	۳۱	۱۹۴۴	۱۵۵	۲۱۳۰	مازندران
۱۸	۱۰	۱۱۸۱	۱۲۰۹	۱۸	۹	۱۱۵۸	۱۱۸۵	مرکزی
۱	۷	۲۲۹	۲۳۷	۱	۲	۲۲۶	۲۲۹	هرمزگان
۹	۲۳	۲۳۸	۲۷۰	۹	۲۲	۲۱۰	۲۴۱	همدان
۴	۲۸	۲۰۲۰	۲۰۵۲	۳	۲۵	۲۰۱۵	۲۰۴۳	یزد

جدول ۴- تعداد گلخانه بر حسب نوع فعالیت و سال به تفکیک وسعت گلخانه

۱۳۹۹				۱۳۹۸				وسعت گلخانه
گیاهان سالانه و دائمی توام	فقط گیاهان دائمی	فقط گیاهان سالانه	کل	گیاهان سالانه و دائمی توام	فقط گیاهان دائمی	فقط گیاهان سالانه	کل	
۴۴۶	۴۱۱۹	۱۶۰۶۷	۲۰۶۳۲	۴۲۴	۳۸۸۵	۱۶۰۰۲	۲۰۳۱۱	جمع طبقات
۱۲۵	۱۸۷۰	۱۸۴۲	۳۸۳۷	۱۲۵	۱۷۲۸	۱۸۹۹	۳۷۵۲	جمع کمتر از ۰/۱ هکتار
۹	۲۳۱	۹۰	۳۳۰	۱۲	۲۱۵	۷۶	۳۰۳	کمتر از ۰/۰۱ هکتار
۳۹	۶۱۲	۴۵۱	۱۱۰۲	۳۶	۵۲۶	۴۴۸	۱۰۱۰	۰/۰۱ تا کمتر از ۰/۰۳ هکتار
۳۲	۴۳۴	۴۲۹	۸۹۵	۳۳	۴۱۱	۴۲۷	۸۷۱	۰/۰۳ تا کمتر از ۰/۰۵ هکتار
۳۴	۴۱۵	۵۸۸	۱۰۳۷	۳۴	۴۰۱	۶۴۱	۱۰۷۶	۰/۰۵ تا کمتر از ۰/۰۷۵ هکتار
۱۱	۱۷۸	۲۸۴	۴۷۳	۱۰	۱۷۵	۳۰۷	۴۹۲	۰/۰۷۵ تا کمتر از ۰/۱ هکتار
۲۴۱	۲۰۸۸	۱۲۳۴۵	۱۴۶۷۴	۲۳۵	۲۰۰۱	۱۲۲۲۳	۱۴۴۵۹	جمع ۰/۱ هکتار تا کمتر از ۱ هکتار
۱۰۸	۱۲۱۳	۵۱۳۳	۶۴۵۴	۱۱۰	۱۱۸۱	۵۱۳۳	۶۴۲۴	۰/۱ تا کمتر از ۰/۳ هکتار
۸۲	۵۵۲	۳۹۰۴	۴۵۳۸	۷۸	۵۰۹	۳۸۳۵	۴۴۲۲	۰/۳ تا کمتر از ۰/۵ هکتار
۴۱	۲۶۴	۲۶۰۲	۲۹۰۷	۳۷	۲۵۳	۲۵۵۶	۲۸۴۶	۰/۵ تا کمتر از ۰/۷۵ هکتار
۱۰	۵۹	۷۰۶	۷۷۵	۱۰	۵۸	۶۹۹	۷۶۷	۰/۷۵ هکتار تا کمتر از ۱ هکتار
۸۰	۱۶۱	۱۸۸۰	۲۱۲۱	۶۴	۱۵۶	۱۸۸۰	۲۱۰۰	جمع ۱ هکتار و بیشتر
۴۶	۱۱۶	۱۳۲۶	۱۴۸۸	۳۱	۱۱۳	۱۳۳۸	۱۴۸۲	۱ تا کمتر از ۲ هکتار
۱۹	۳۲	۲۶۲	۳۱۳	۱۹	۲۹	۲۵۹	۳۰۷	۲ تا کمتر از ۳ هکتار
۱۵	۱۳	۲۹۲	۳۲۰	۱۴	۱۴	۲۸۳	۳۱۱	۳ هکتار و بیشتر

مرکز آمار ایران

جدول ۵- تعداد گلخانه، مساحت و تعداد سالن بر حسب استان: ۱۳۹۹ (هکتار)

استان	تعداد گلخانه	تعداد سالن	مساحت
کل کشور	۲۲۴۷۷	۸۷۸۲۲	۹۸۵۶
آذربایجان شرقی	۵۳۹	۱۶۷۰	۲۳۹
آذربایجان غربی	۱۶۶	۴۶۱	۴۲
اردبیل	۵۷	۱۸۷	۴۲
اصفهان	۲۷۷۹	۸۱۹۱	۱۵۷۴
البرز	۴۸۷	۱۸۶۹	۱۸۹
ایلام	۱۲	۵۸	۱۰
بوشهر	۲۳۷	۳۱۴۵	۱۱۴
تهران	۲۵۷۴	۲۴۸۷۴	۲۰۳۸
چهارمحال و بختیاری	۹۳	۴۸۷	۳۱
خراسان جنوبی	۳۷۳	۷۸۷	۶۸
خراسان رضوی	۱۷۳۳	۵۲۷۲	۳۰۱
خراسان شمالی	۲۲۹	۴۶۵	۴۴
خوزستان	۲۲۶	۷۸۶	۱۱۰
زنجان	۱۵۴	۳۵۵	۳۰
سمنان	۳۶۴	۱۴۳۸	۱۱۴
سیستان و بلوچستان	۹۲۰	۴۱۹۳	۲۶۲
فارس	۸۳۹	۲۹۶۳	۳۰۲
قزوین	۱۱۲	۴۰۹	۶۸
قم	۱۵۱	۵۷۹	۵۹
کردستان	۸۹	۱۰۹	۲۲
کرمان	۳۱۷۳	۸۶۲۶	۱۹۲۸
کرمانشاه	۹۶	۳۳۱	۳۳
کهگیلویه و بویراحمد	۹۲	۲۵۰	۳۹
گلستان	۲۱۲	۷۴۵	۵۱
گیلان	۳۵۹	۹۸۰	۴۴
لرستان	۱۹۰	۲۹۵	۵۵
مازندران	۲۲۷۹	۵۵۴۸	۳۰۱
مرکزی	۱۲۷۱	۴۰۳۴	۴۶۸
هرمزگان	۲۴۰	۸۰۵	۲۲۸
همدان	۲۹۰	۲۱۳۶	۱۰۹
یزد	۲۱۴۱	۵۷۷۴	۹۴۲

جدول ۶- تعداد گلخانه، مساحت و تعداد سالن بر حسب وسعت گلخانه: ۱۳۹۹ (هکتار)

مساحت	تعداد سالن	تعداد گلخانه	وسعت گلخانه
۹۸۵۶	۸۷۸۲۲	۲۲۴۷۷	جمع طبقات
۱۷۷	۶۳۲۸	۴۴۲۹	جمع کمتر از ۰/۱ هکتار
۲	۴۱۲	۳۸۳	کمتر از ۰/۰۱ هکتار
۲۳	۱۴۴۸	۱۲۲۵	۰/۰۱ تا کمتر از ۰/۰۳ هکتار
۳۶	۱۴۱۵	۱۰۲۴	۰/۰۳ تا کمتر از ۰/۰۵ هکتار
۷۲	۱۹۸۹	۱۲۶۵	۰/۰۵ تا کمتر از ۰/۰۷۵ هکتار
۴۴	۱۰۶۴	۵۳۲	۰/۰۷۵ تا کمتر از ۰/۱ هکتار
۵۳۳۱	۵۵۸۸۵	۱۵۸۴۳	جمع ۰/۱ هکتار تا کمتر از ۱ هکتار
۱۲۴۴	۱۷۱۸۹	۷۱۱۹	۰/۱ تا کمتر از ۰/۳ هکتار
۱۷۱۳	۱۸۴۸۹	۴۸۵۶	۰/۳ تا کمتر از ۰/۵ هکتار
۱۷۱۳	۱۵۰۰۶	۳۰۶۳	۰/۵ تا کمتر از ۰/۷۵ هکتار
۶۶۱	۵۲۰۱	۸۰۵	۰/۷۵ هکتار تا کمتر از ۱ هکتار
۴۳۴۸	۲۵۶۰۹	۲۲۰۵	جمع ۱ هکتار و بیشتر
۱۸۳۴	۱۳۱۵۷	۱۵۵۶	۱ تا کمتر از ۲ هکتار
۶۹۳	۴۵۷۵	۳۲۴	۲ تا کمتر از ۳ هکتار
۱۸۲۱	۷۸۷۷	۳۲۵	۳ هکتار و بیشتر

مرکز آمار ایران